



ПОСТАНОВЛЕНИЕ

«24» сентября 2019 г.

г. Альметьевск

КАРАР

№ 241

Об утверждении границ зоны
с особыми условиями использования
территории

Рассмотрев обращение публичного акционерного общества «Татнефть» им. В.Д. Шашина, в соответствии со ст. 56, 106, 107 Земельного кодекса Российской Федерации, постановлением Правительства Российской Федерации от 31 декабря 2015 г. № 1532 «Об утверждении Правил предоставления документов, направляемых или предоставляемых в соответствии с частями 1, 3 - 13, 15 статьи 32 Федерального закона «О государственной регистрации недвижимости» в федеральный орган исполнительной власти (его территориальные органы), уполномоченный Правительством Российской Федерации на осуществление государственного кадастрового учета, государственной регистрации прав, ведение Единого государственного реестра недвижимости и предоставление сведений, содержащихся в Едином государственном реестре недвижимости», постановлением Кабинета Министров Республики Татарстан от 20 августа 2007 г. № 395 «Об утверждении Порядка использования земель в охранных зонах трубопроводов»

ИСПОЛНИТЕЛЬНЫЙ КОМИТЕТ ПОСТАНОВЛЯЕТ:

1. Утвердить границы зоны с особыми условиями использования территории «Охранная зона нефтепровода от скважины 15952 до скважины 15957 – (скважина 27659Г - ГЗУ-9АС-1)-2 ПАО «Татнефть» им. В.Д. Шашина НГДУ «Джалильнефть», расположенной в границах Альметьевского муниципального района Республики Татарстан, общей площадью 2 781 кв.м, в соответствии с графическим описанием местоположения границ данной зоны, перечню координат характерных точек этих границ в системе координат (Приложение №1).

2. Установить ограничения (обременения) в использовании

земельных участков в границах зоны с особыми условиями использования территории «Охранная зона нефтепровода от скважины 15952 до скважины 15957 – (скважина 27659Г - ГЗУ-9АС-1)-2 ПАО «Татнефть» им. В.Д. Шашина НГДУ «Джалильнефть» в соответствии с постановлением Кабинета Министров Республики Татарстан от 20 августа 2007 г. № 395 «Об утверждении Порядка использования земель в охранных зонах трубопроводов».

3. Убытки, причиненные в связи с изменением границ зоны с особыми условиями использования территории, возмещаются публичным акционерным обществом «Татнефть» им. В. Д. Шашина. Обязанность по возмещению убытков наступает в сроки, установленные статьей 57.1 Земельного кодекса Российской Федерации.

4. Предоставить право публичному акционерному обществу «Татнефть» им. В. Д. Шашина обращаться без доверенности с заявлением о внесении в Единый государственный реестр недвижимости сведений о зоне с особыми условиями использования территории, указанной в пунктах 1, 2 настоящего постановления.

5. Правовому управлению исполнительного комитета района (Ханнанова А.Б.) опубликовать настоящее постановление в газете «Альметьевский вестник» и разместить на Официальном портале правовой информации Республики Татарстан (PRAVO.TATARSTAN.RU).

6. Настоящее постановление вступает в силу после его официального опубликования.

7. Контроль за исполнением настоящего постановления возложить на заместителя руководителя исполнительного комитета района по строительству Мухаметзянова А.А.

Руководитель
исполнительного комитета района

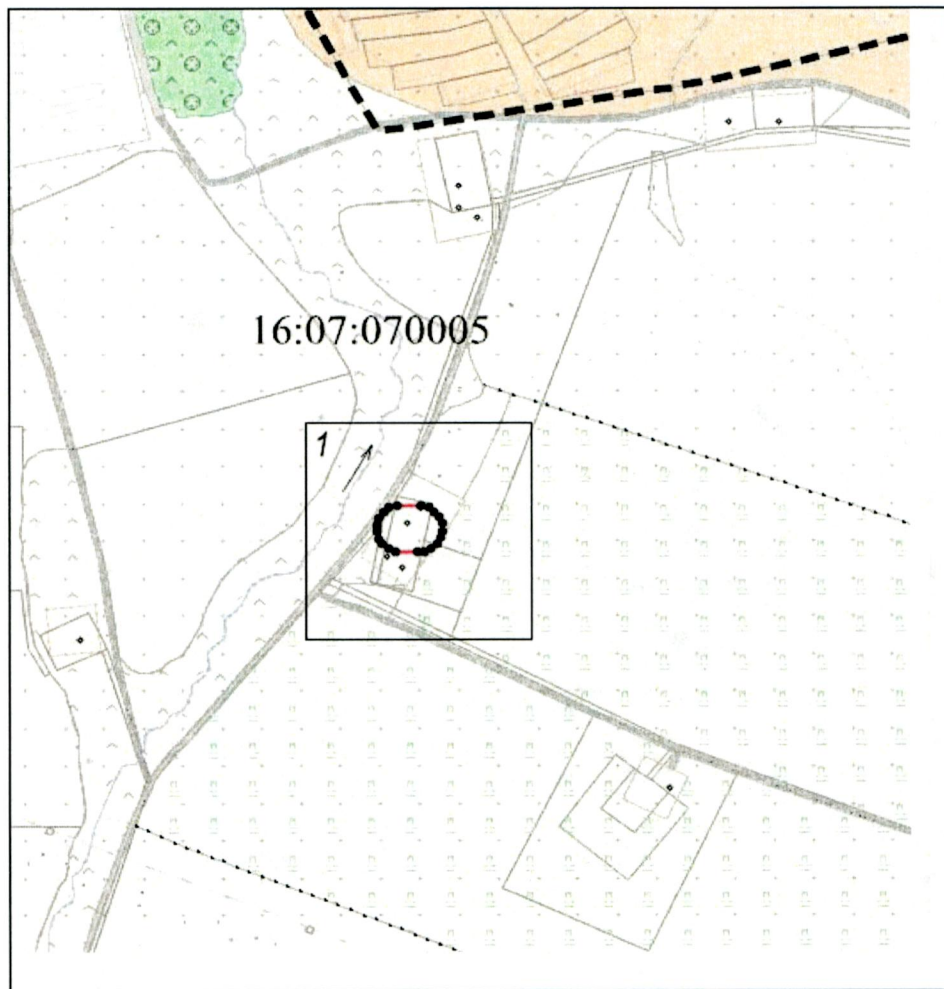


М.Н. Гирфанов

Приложение № 1
УТВЕРЖДЕНА





постановлением исполнительного комитета
Альметьевского муниципального района
от « 24 » *сентября* 2019 г. № 271

Схема расположения зоны с особыми условиями использования
территории
Охранная зона нефтепровода от скважины 15952 до скважины 15957 –
(скважина 27659Г - ГЗУ-9АС-1)-2 ПАО «Татнефть» им. В.Д. Шашина
НГДУ «Джалильнефть»

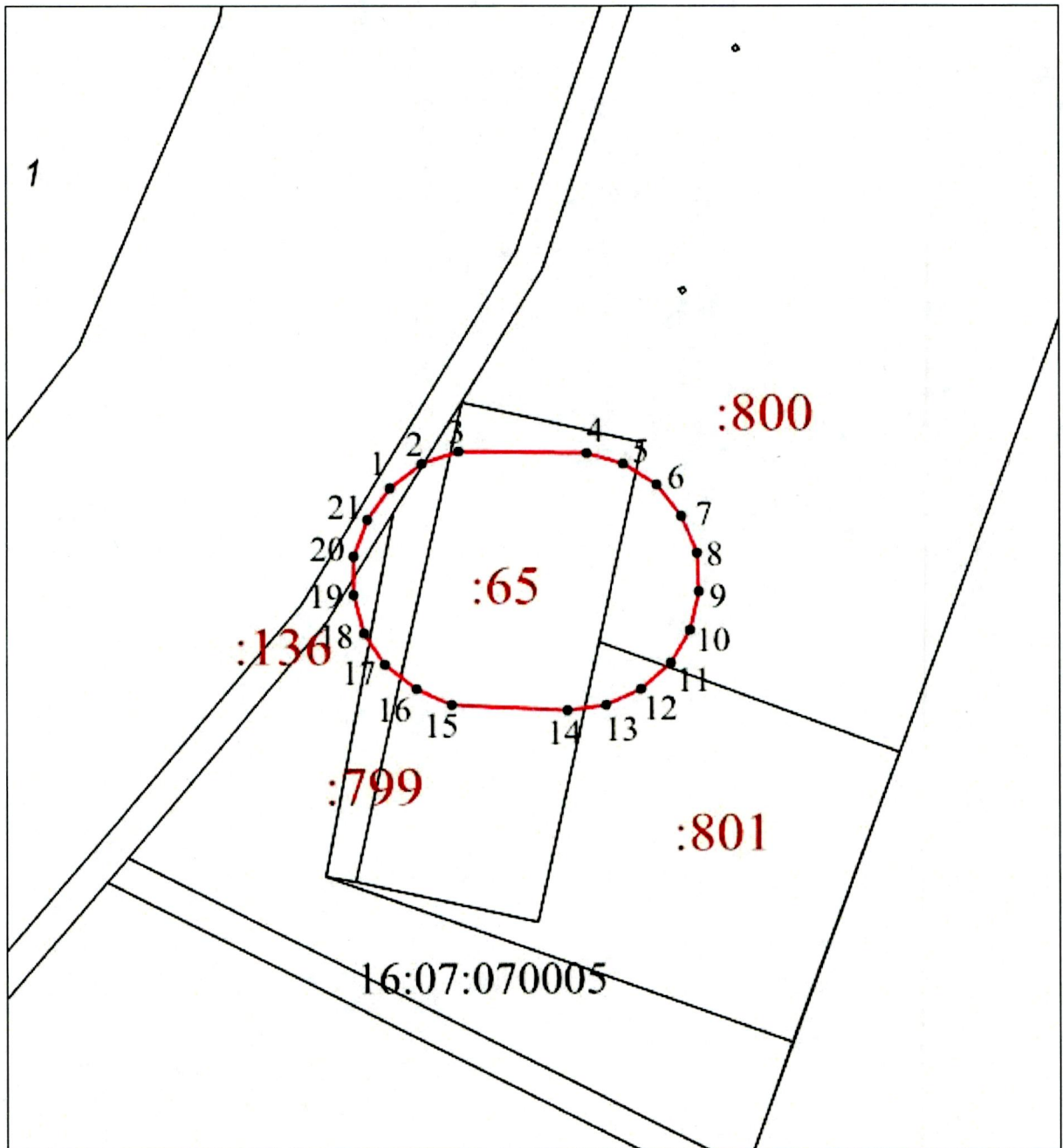


Масштаб 1 : 10000

Условные обозначения:

-  - граница кадастрового квартала
-  - граница охранной зоны
- 16:07:070005
5 - кадастровый номер квартала
-  - характерная точка границы охранной зоны
-  - рамка выносного листа
- 1 - номер выносного листа

Выносной лист № 1



Масштаб 1 : 2000

Каталог координат зоны с особыми условиями использования территории
нефтепровода от скважины 15952 до скважины 15957 – (скважина 27659Г
- ГЗУ-9АС-1)-2 ПАО «Татнефть» им. В.Д. Шашина
НГДУ «Джалильнефть»

Площадь охранной зоны 2781 м ²		
Обозначение характерных точек границ	Система координат: МСК-16	
	Координаты	
	X	Y
1	2	3
1	387568.69	2340206.33
2	387573.17	2340212.44
3	387575.61	2340219.60
4	387575.35	2340244.31
5	387573.26	2340251.59
6	387569.08	2340257.91
7	387563.21	2340262.69
8	387556.18	2340265.49
9	387548.63	2340266.06
10	387541.26	2340264.34
11	387534.73	2340260.49
12	387529.66	2340254.87
13	387526.51	2340247.98
14	387525.56	2340240.47
15	387526.65	2340218.32
16	387529.47	2340211.29
17	387534.26	2340205.42
18	387540.58	2340201.26
19	387547.86	2340199.19
20	387555.43	2340199.39
21	387562.60	2340201.84
1	387568.69	2340206.33

Заместитель руководителя
исполнительного комитета района
по строительству



А.А. Мухаметзянов