



**ПОСТАНОВЛЕНИЕ**  
«*28*» *декабря* 20*18* г.

г. Альметьевск

**КАРАР**  
№ *2316*

Об утверждении границ зоны  
с особыми условиями использования  
территории

Рассмотрев обращение публичного акционерного общества «Татнефть» им. В.Д. Шашина, в соответствии со ст. 56, 106, 107 Земельного кодекса Российской Федерации, постановлением Правительства Российской Федерации от 31 декабря 2015 г. № 1532 «Об утверждении Правил предоставления документов, направляемых или предоставляемых в соответствии с частями 1, 3 - 13, 15 статьи 32 Федерального закона «О государственной регистрации недвижимости» в федеральный орган исполнительной власти (его территориальные органы), уполномоченный Правительством Российской Федерации на осуществление государственного кадастрового учета, государственной регистрации прав, ведение Единого государственного реестра недвижимости и предоставление сведений, содержащихся в Едином государственном реестре недвижимости», постановлением Кабинета Министров Республики Татарстан от 20 августа 2007 г. № 395 «Об утверждении Порядка использования земель в охранных зонах трубопроводов»

**ИСПОЛНИТЕЛЬНЫЙ КОМИТЕТ ПОСТАНОВЛЯЕТ:**

1. Утвердить границы зоны с особыми условиями использования территории «Охранная зона водовода от КНС-88а до скважины 1986 ПАО «Татнефть» им. В.Д. Шашина НГДУ «Елховнефть», расположенной в границах Альметьевского муниципального района Республики Татарстан, общей площадью 40 438 кв.м, в соответствии с графическим описанием местоположения границ данной зоны, перечню координат характерных точек этих границ в системе координат (Приложение №1).

2. Установить ограничения (обременения) в использовании земельных участков в границах зоны с особыми условиями использования

территории «Охранная зона водовода от КНС-88а до скважины 1986 ПАО «Татнефть» им. В.Д. Шашина НГДУ «Елховнефть» в соответствии с постановлением Кабинета Министров Республики Татарстан от 20 августа 2007 г. № 395 «Об утверждении Порядка использования земель в охранных зонах трубопроводов».

3. Убытки, причиненные в связи с утверждением границ зоны с особыми условиями использования территории, возмещаются публичным акционерным обществом «Татнефть» им. В. Д. Шашина. Обязанность по возмещению убытков наступает в сроки, установленные статьей 57.1 Земельного кодекса Российской Федерации.

4. Предоставить право публичному акционерному обществу «Татнефть» им. В. Д. Шашина обращаться без доверенности с заявлением о внесении в Единый государственный реестр недвижимости сведений о зоне с особыми условиями использования территории, указанной в пунктах 1, 2 настоящего постановления.

5. Правовому управлению исполнительного комитета района (Ханнанова А.Б.) опубликовать настоящее постановление в газете «Альметьевский вестник» и разместить на Официальном портале правовой информации Республики Татарстан (PRAVO.TATARSTAN.RU).

6. Настоящее постановление вступает в силу после его официального опубликования.

7. Контроль за исполнением настоящего постановления возложить на заместителя руководителя исполнительного комитета района по строительству Мухаметзянова А.А.

Руководитель  
исполнительного комитета района



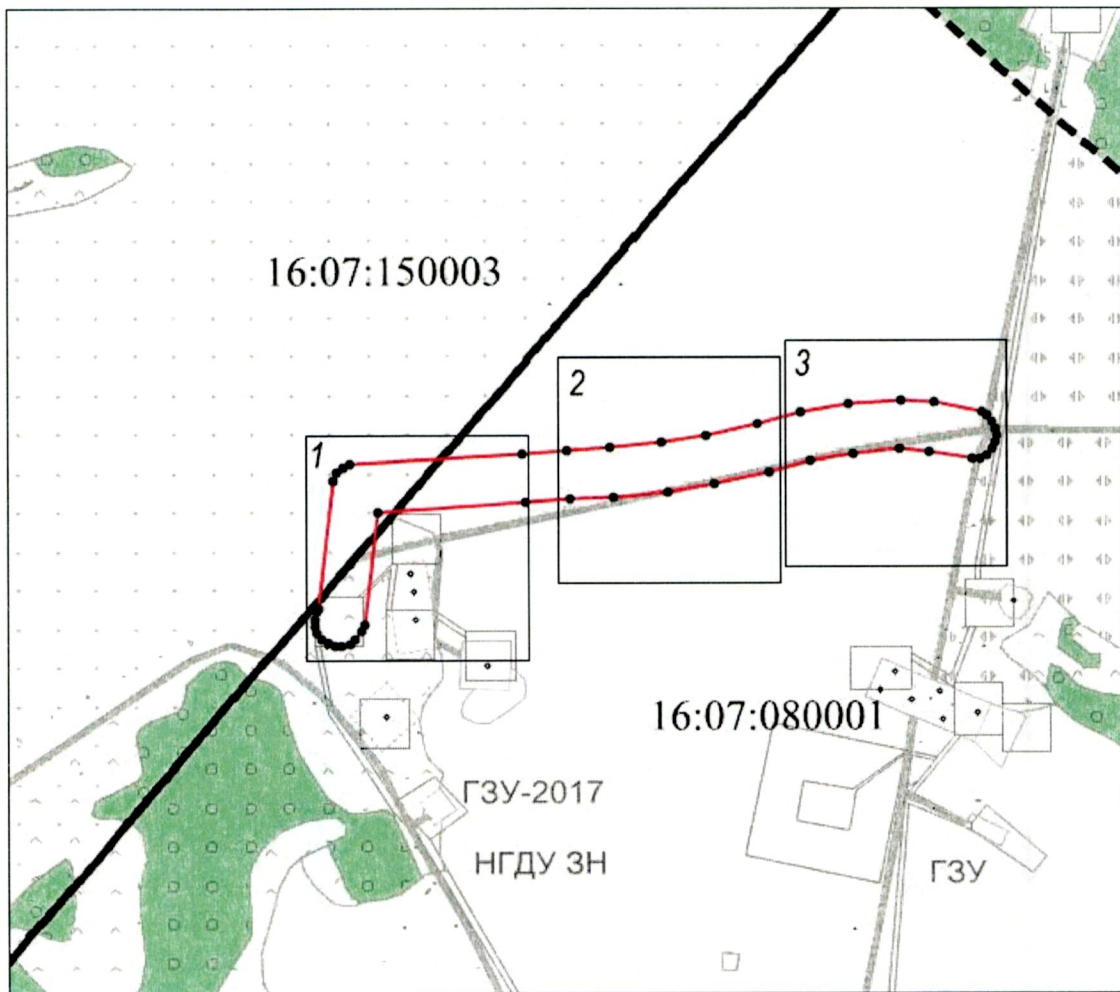
М.Н. Гирфанов

Приложение № 1  
УТВЕРЖДЕНА





постановлением исполнительного комитета  
Альметьевского муниципального района

от « 28 » декабря 20 18 г. № 2316

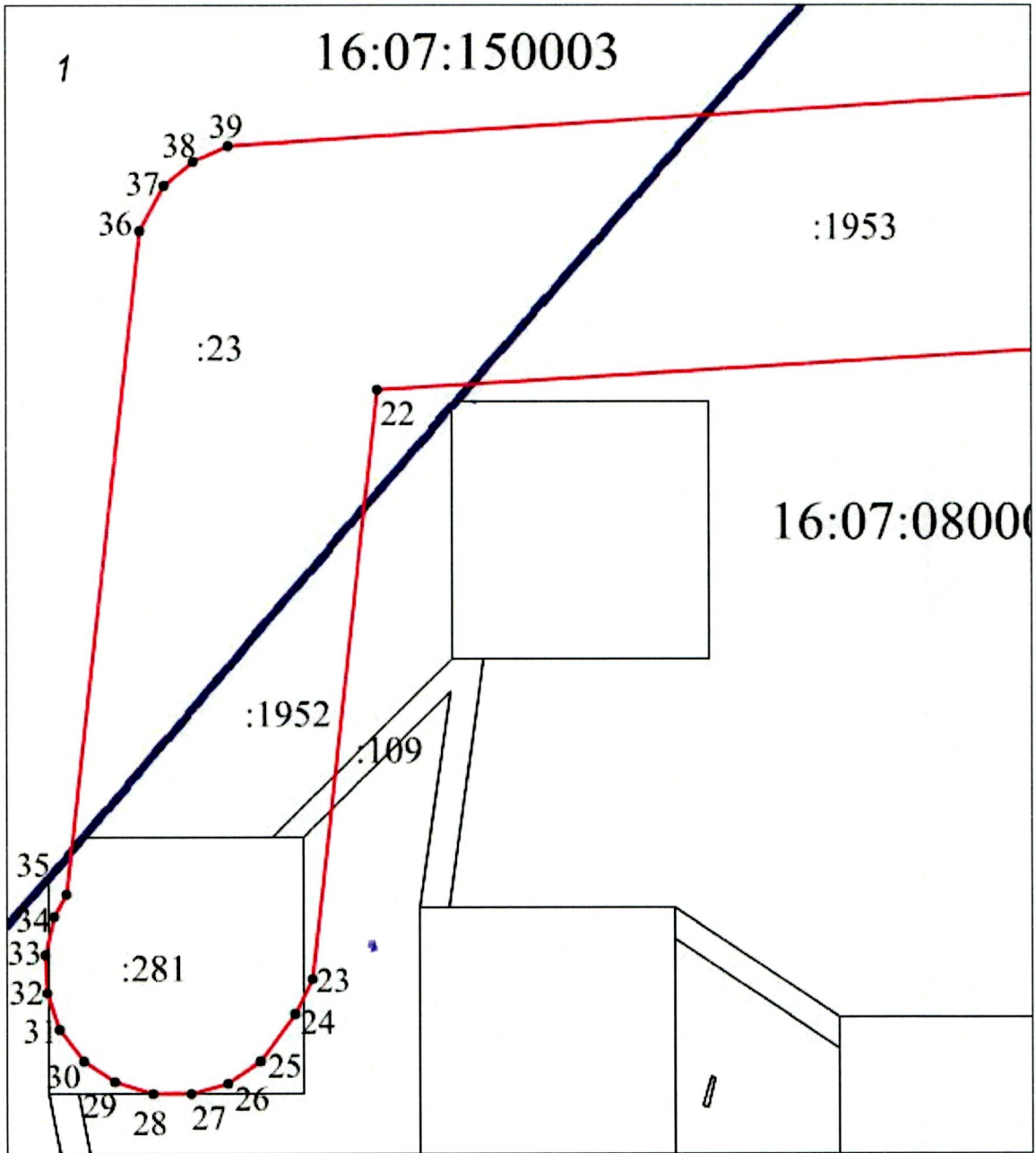
Схема расположения зоны с особыми условиями  
использования территории  
Охранная зона водовода от КНС-88а до скважины 1986  
ПАО «Татнефть» им. В.Д. Шашина НГДУ «Елховнефть»



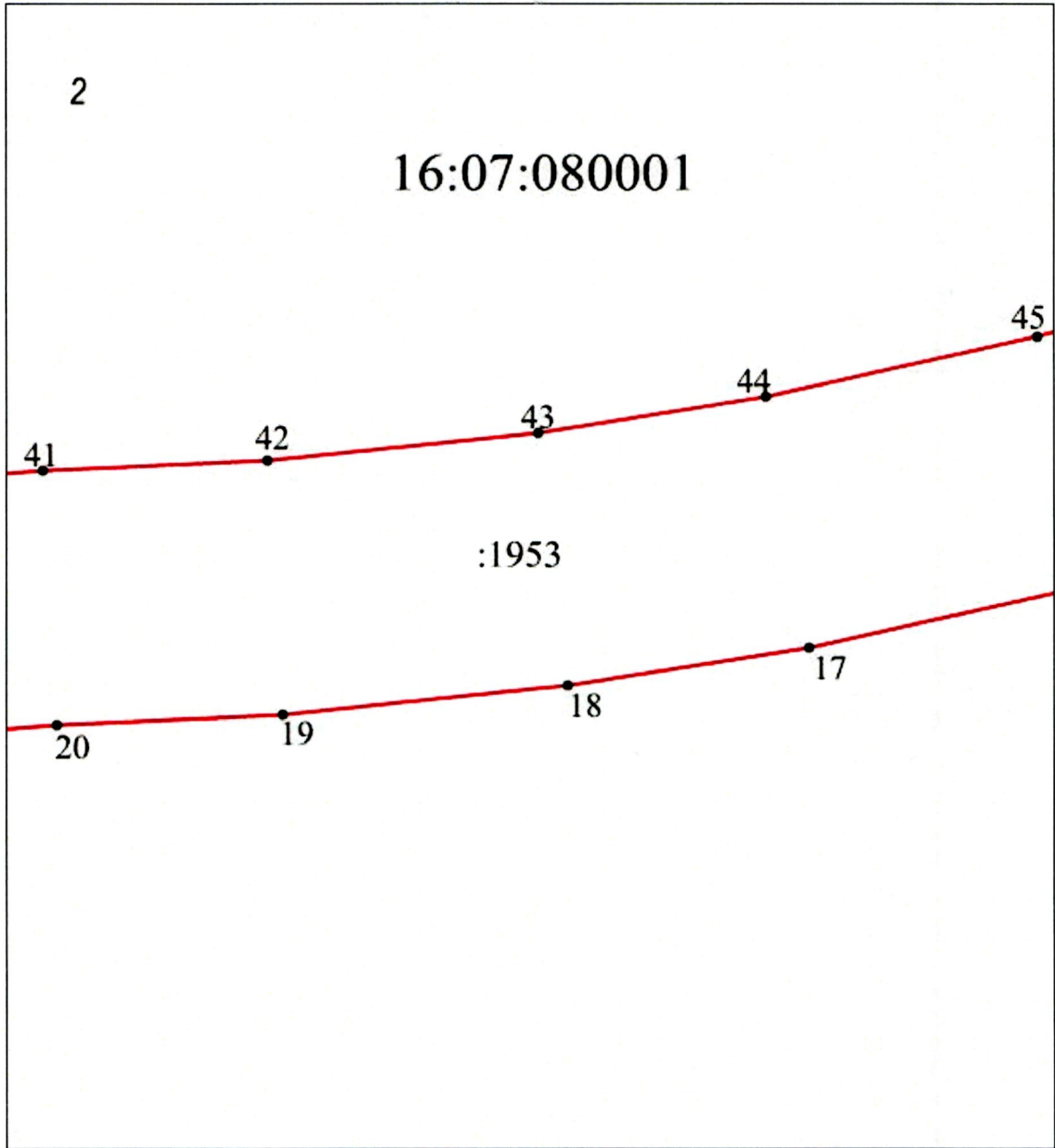
Условные обозначения:

-  - граница кадастрового квартала
-  - граница охранной зоны
- 16:07:080001 - кадастровый номер квартала
-  - характерная точка границы охранной зоны
-  - рамка выносного листа

Выносной лист № 1

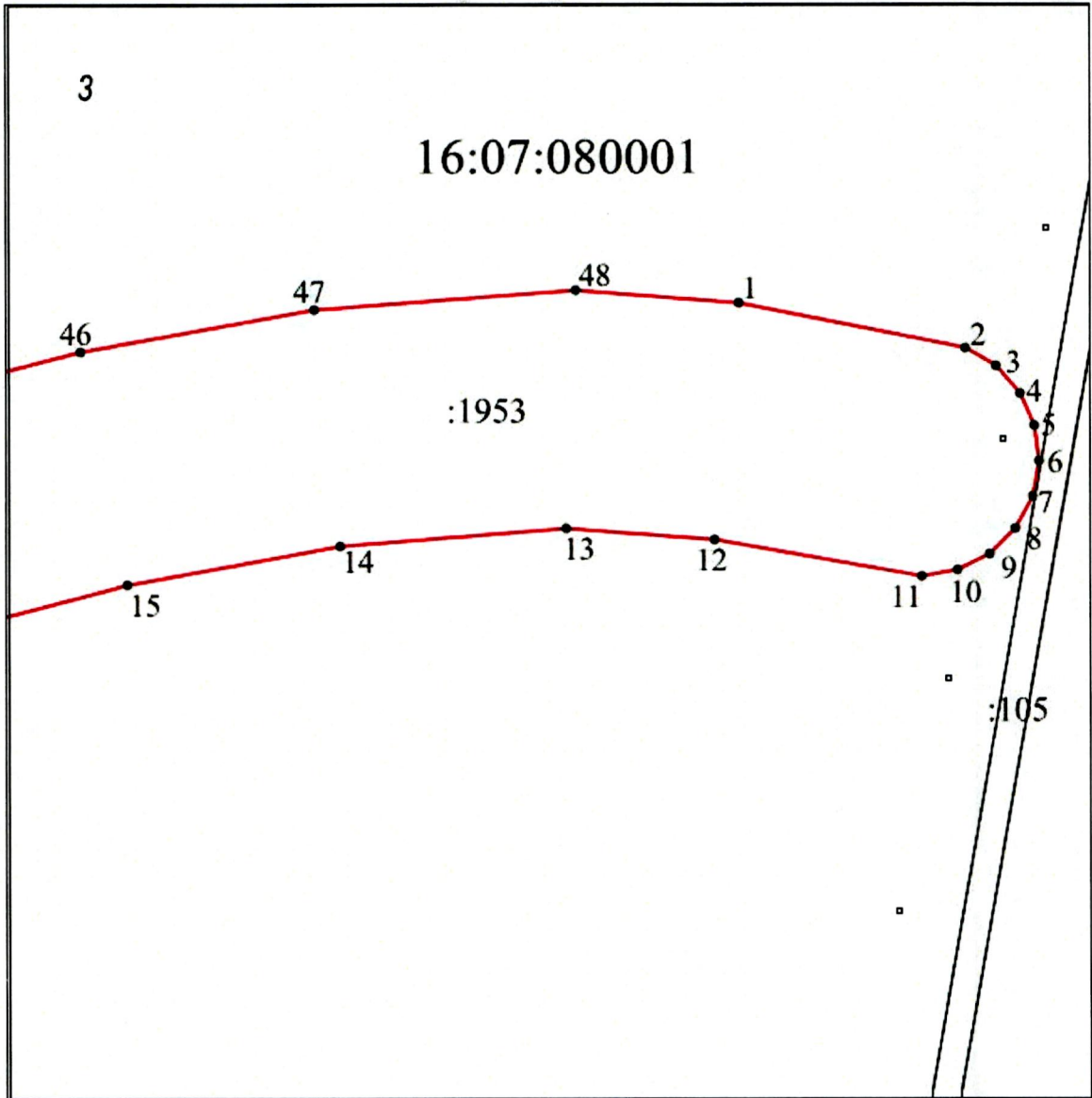


Выносной лист № 2



Масштаб 1 : 2000

Выносной лист № 3



Масштаб 1 : 2000

Каталог координат зоны с особыми условиями использования  
территории «Охранная зона водовода от КНС-88а до скважины 1986  
ПАО «Татнефть» им. В.Д. Шашина НГДУ «Елховнефть»

Площадь охранной зоны: 40 438 м<sup>2</sup>

Обозначение характерных точек границ	Система координат: МСК-16	
	Координаты	
	X	Y
1	2	3
1	387361.34	2290348.00
2	387351.94	2290395.78
3	387348.03	2290402.26
4	387342.37	2290407.29
5	387335.46	2290410.38
6	387327.94	2290411.26
7	387320.50	2290409.86
8	387313.82	2290406.29
9	387308.52	2290400.88
10	387305.08	2290394.14
11	387303.81	2290386.67
12	387311.60	2290342.74
13	387314.03	2290311.81
14	387310.07	2290264.13
15	387302.16	2290219.52
16	387291.15	2290178.12
17	387278.81	2290121.79
18	387271.26	2290074.40
19	387265.56	2290018.51
20	387263.48	2289974.13
21	387259.89	2289928.63
22	387250.86	2289778.20
23	387135.61	2289765.46
24	387128.83	2289762.11
25	387119.82	2289755.16
26	387115.52	2289748.93
27	387113.27	2289741.70
28	387113.30	2289734.13
29	387115.59	2289726.91
30	387119.94	2289720.71
31	387125.95	2289716.10
32	387133.06	2289713.49
33	387140.62	2289713.14
34	387147.94	2289715.06
35	387152.24	2289717.46
36	387282.09	2289731.73
37	387290.81	2289736.58
38	387295.71	2289742.25
39	387298.71	2289749.13
40	387309.79	2289925.40
41	387313.40	2289971.39
42	387315.47	2290015.48
43	387320.93	2290068.58
44	387328.07	2290113.18
45	387339.87	2290166.85
46	387351.21	2290209.74
47	387359.80	2290258.84
48	387364.03	2290313.70
1	387361.34	2290348.00

Заместитель руководителя  
исполнительного комитета района  
по строительству



А.А. Мухаметзянов