



ПОСТАНОВЛЕНИЕ
« 28 » декабря 2018 г.

г. Альметьевск

КАРАР
№ 2314

Об утверждении границ зоны
с особыми условиями использования
территории

Рассмотрев обращение публичного акционерного общества «Татнефть» им. В.Д. Шашина, в соответствии со ст. 56, 106, 107 Земельного кодекса Российской Федерации, постановлением Правительства Российской Федерации от 31 декабря 2015 г. № 1532 «Об утверждении Правил предоставления документов, направляемых или предоставляемых в соответствии с частями 1, 3 - 13, 15 статьи 32 Федерального закона «О государственной регистрации недвижимости» в федеральный орган исполнительной власти (его территориальные органы), уполномоченный Правительством Российской Федерации на осуществление государственного кадастрового учета, государственной регистрации прав, ведение Единого государственного реестра недвижимости и предоставление сведений, содержащихся в Едином государственном реестре недвижимости», постановлением Кабинета Министров Республики Татарстан от 20 августа 2007 г. № 395 «Об утверждении Порядка использования земель в охранных зонах трубопроводов»

ИСПОЛНИТЕЛЬНЫЙ КОМИТЕТ ПОСТАНОВЛЯЕТ:

1. Утвердить границы зоны с особыми условиями использования территории «Охранная зона нефтепровода от скважины 2910 до места врезки в нефтепровод от скважины 2514 до ГЗУ-221 ПАО «Татнефть» им. В.Д. Шашина НГДУ «Елховнефть», расположенной в границах Альметьевского муниципального района Республики Татарстан, общей площадью 20 111 кв.м, в соответствии с графическим описанием местоположения границ данной зоны, перечню координат характерных точек этих границ в системе координат (Приложение №1).
2. Установить ограничения (обременения) в использовании

земельных участков в границах зоны с особыми условиями использования территории «Охранная зона нефтепровода от скважины 2910 до места врезки в нефтепровод от скважины 2514 до ГЗУ-221 ПАО «Татнефть» им. В.Д. Шашина НГДУ «Елховнефть» в соответствии с постановлением Кабинета Министров Республики Татарстан от 20 августа 2007 г. № 395 «Об утверждении Порядка использования земель в охранных зонах трубопроводов».

3. Убытки, причиненные в связи с утверждением границ зоны с особыми условиями использования территории, возмещаются публичным акционерным обществом «Татнефть» им. В. Д. Шашина. Обязанность по возмещению убытков наступает в сроки, установленные статьей 57.1 Земельного кодекса Российской Федерации.

4. Предоставить право публичному акционерному обществу «Татнефть» им. В. Д. Шашина обращаться без доверенности с заявлением о внесении в Единый государственный реестр недвижимости сведений о зоне с особыми условиями использования территории, указанной в пунктах 1, 2 настоящего постановления.

5. Правовому управлению исполнительного комитета района (Ханнанова А.Б.) опубликовать настоящее постановление в газете «Альметьевский вестник» и разместить на Официальном портале правовой информации Республики Татарстан (PRAVO.TATARSTAN.RU).

6. Настоящее постановление вступает в силу после его официального опубликования.

7. Контроль за исполнением настоящего постановления возложить на заместителя руководителя исполнительного комитета района по строительству Мухаметзянова А.А.

Руководитель
исполнительного комитета района



М.Н. Гирфанов

Приложение № 1

УТВЕРЖДЕНА

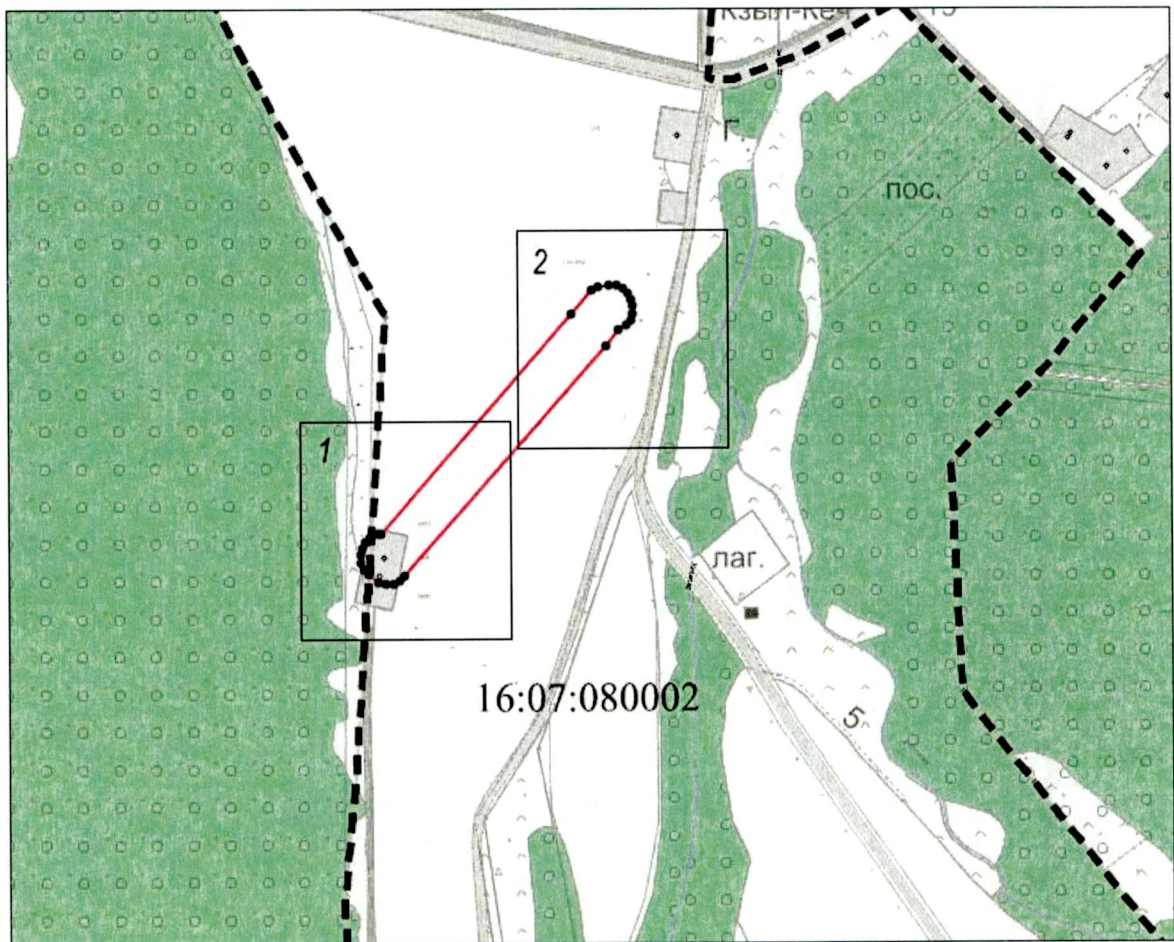
постановлением исполнительного комитета

Альметьевского муниципального района

от «*28*» *декабря* 20*18* г. № *2314*





Схема расположения зоны с особыми условиями
использования территории

Охранная зона нефтепровода от скважины 2910 до места врезки в
нефтепровод от скважины 2514 до ГЗУ-221 ПАО «Татнефть»
им. В.Д. Шашина НГДУ «Елховнефть»

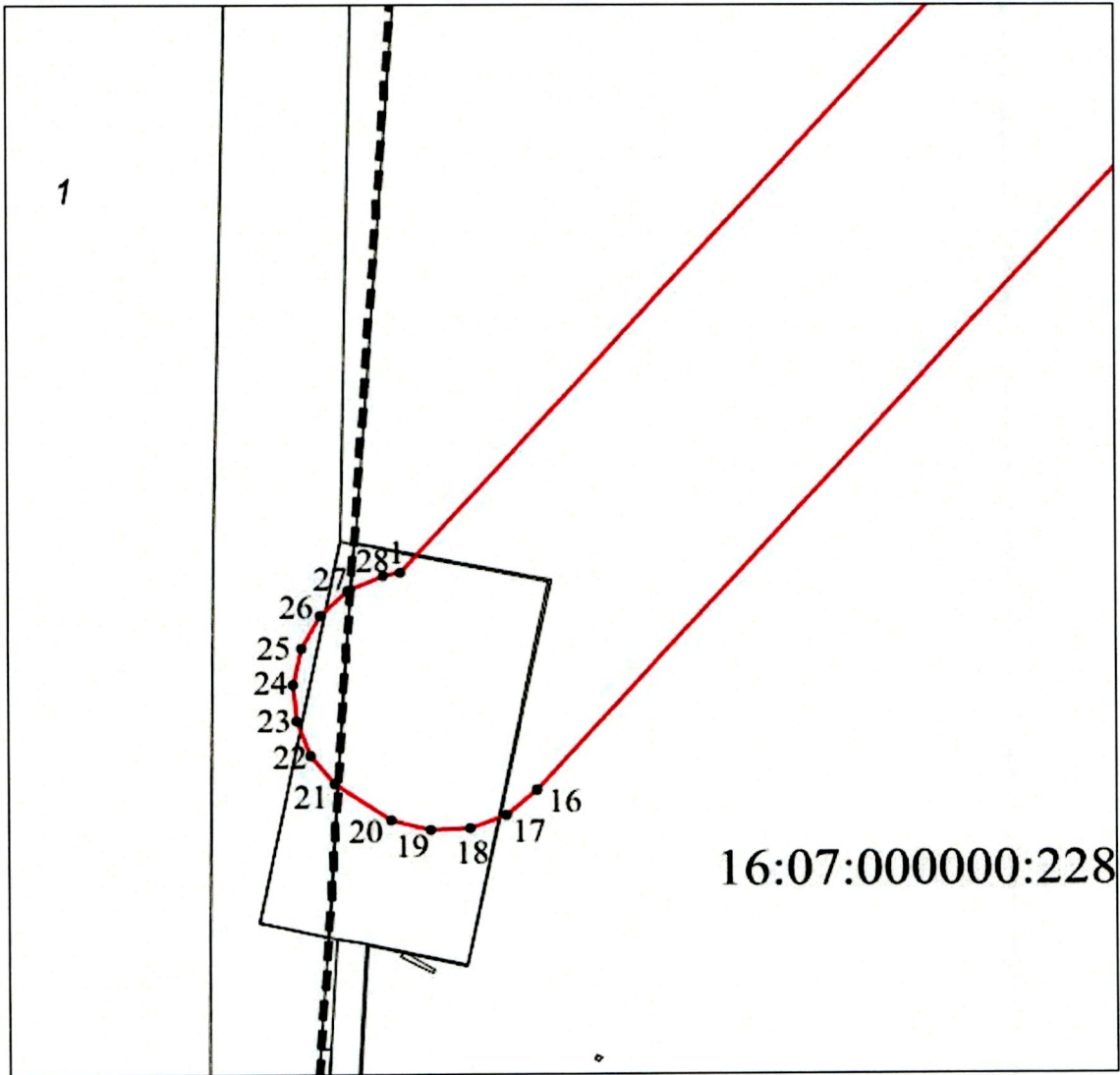


Масштаб 1 : 10000

Условные обозначения:

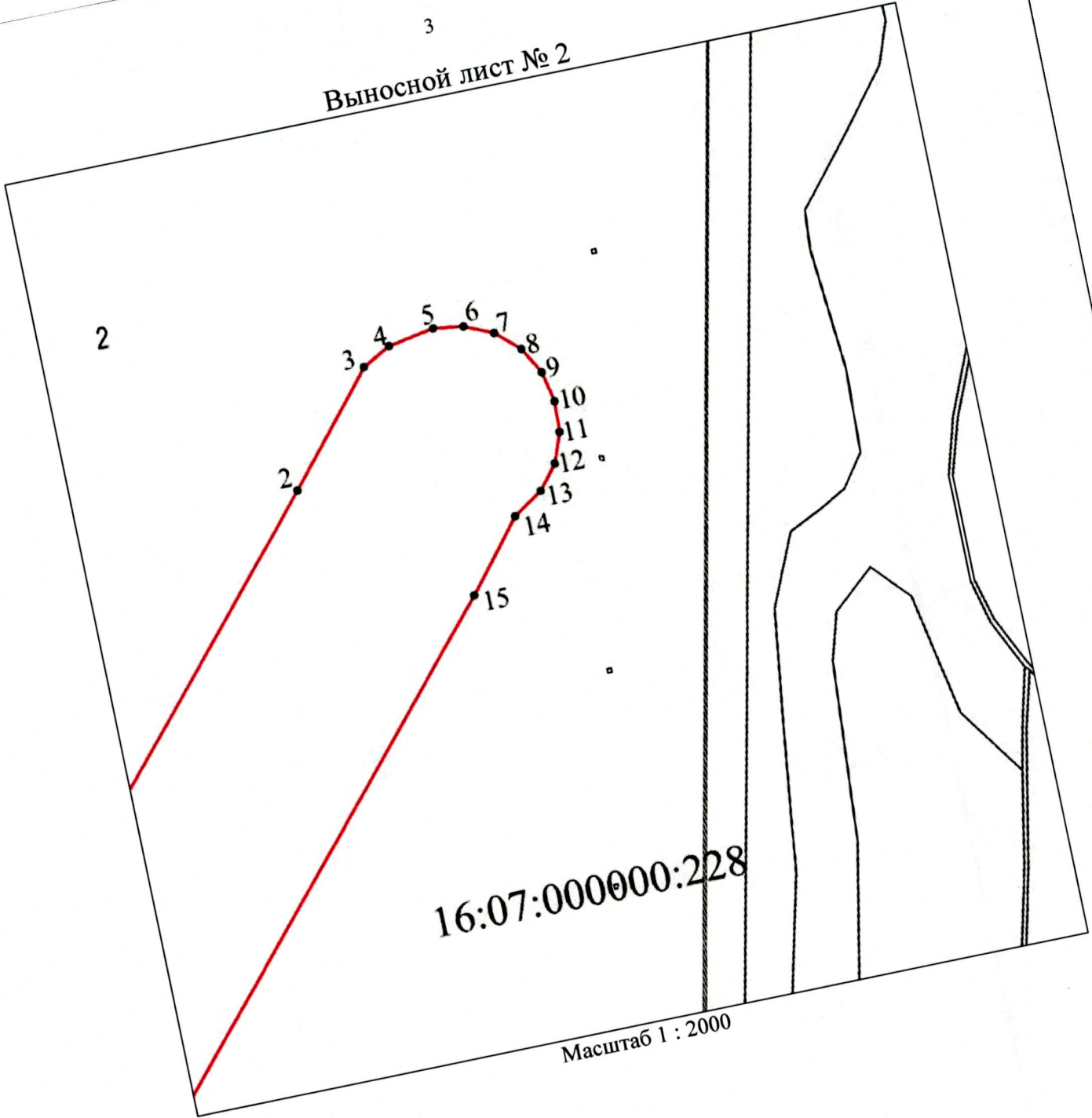
-  - граница кадастрового квартала
-  - граница охранной зоны
- 16:07:080002 - кадастровый номер квартала
-  - характерная точка границы охранной зоны
-  - рамка выносного листа
- 1* - номер выносного листа

Выносной лист № 1



Масштаб 1 : 2000

Выносной лист № 2



16:07:000000:228

Масштаб 1 : 2000

Каталог координат зоны с особыми условиями использования территории
 «Охранная зона нефтепровода от скважины 2910 до места врезки в
 нефтепровод от скважины 2514 до ГЗУ-221 ПАО «Татнефть»
 им. В.Д. Шашина НГДУ «Елховнефть»

Площадь охранной зоны: 20 111 м ²		
Обозначение характерных точек границ	Система координат: МСК-16	
	Координаты	
	Х	У
1	2	3
1	375577.47	2290458.26
2	375808.66	2290665.72
3	375834.31	2290688.12
4	375838.07	2290694.97
5	375840.10	2290706.71
6	375839.22	2290714.23
7	375836.13	2290721.14
8	375831.11	2290726.81
9	375824.62	2290730.71
10	375817.26	2290732.50
11	375809.71	2290732.00
12	375802.65	2290729.26
13	375796.74	2290724.53
14	375792.06	2290717.16
15	375775.61	2290703.24
16	375532.61	2290485.13
17	375527.70	2290479.06
18	375524.91	2290471.77
19	375524.49	2290463.98
20	375526.51	2290456.44
21	375534.09	2290445.24
22	375539.92	2290440.42
23	375546.94	2290437.56
24	375554.48	2290436.93
25	375561.87	2290438.59
26	375568.42	2290442.38
27	375573.54	2290447.96
28	375576.75	2290454.82
1	375577.47	2290458.26

Заместитель руководителя
 исполнительного комитета района
 по строительству



А.А. Мухаметзянов