



**ПОСТАНОВЛЕНИЕ**  
«28» декабря 2018 г.

г. Альметьевск

**КАРАР**  
№ 2313

Об утверждении границ зоны  
с особыми условиями использования  
территории

Рассмотрев обращение публичного акционерного общества «Татнефть» им. В.Д. Шашина, в соответствии со ст. 56, 106, 107 Земельного кодекса Российской Федерации, постановлением Правительства Российской Федерации от 31 декабря 2015 г. № 1532 «Об утверждении Правил предоставления документов, направляемых или предоставляемых в соответствии с частями 1, 3 - 13, 15 статьи 32 Федерального закона «О государственной регистрации недвижимости» в федеральный орган исполнительной власти (его территориальные органы), уполномоченный Правительством Российской Федерации на осуществление государственного кадастрового учета, государственной регистрации прав, ведение Единого государственного реестра недвижимости и предоставление сведений, содержащихся в Едином государственном реестре недвижимости», постановлением Кабинета Министров Республики Татарстан от 20 августа 2007 г. № 395 «Об утверждении Порядка использования земель в охранных зонах трубопроводов»

#### ИСПОЛНИТЕЛЬНЫЙ КОМИТЕТ ПОСТАНОВЛЯЕТ:

1. Утвердить границы зоны с особыми условиями использования территории «Охранная зона нефтепровода от скважины 2152 до места врезки в нефтепровод скважины 337 ПАО «Татнефть» им. В.Д. Шашина НГДУ «Елховнефть», расположенной в границах Альметьевского муниципального района Республики Татарстан, общей площадью 13 583 кв.м, в соответствии с графическим описанием местоположения границ данной зоны, перечню координат характерных точек этих границ в системе координат (Приложение №1).
2. Установить ограничения (обременения) в использовании

земельных участков в границах зоны с особыми условиями использования территории «Охранная зона нефтепровода от скважины 2152 до места врезки в нефтепровод скважины 337 ПАО «Татнефть» им. В.Д. Шашина НГДУ «Елховнефть» в соответствии с постановлением Кабинета Министров Республики Татарстан от 20 августа 2007 г. № 395 «Об утверждении Порядка использования земель в охранных зонах трубопроводов».

3. Убытки, причиненные в связи с утверждением границ зоны с особыми условиями использования территории, возмещаются публичным акционерным обществом «Татнефть» им. В. Д. Шашина. Обязанность по возмещению убытков наступает в сроки, установленные статьей 57.1 Земельного кодекса Российской Федерации.

4. Предоставить право публичному акционерному обществу «Татнефть» им. В. Д. Шашина обращаться без доверенности с заявлением о внесении в Единый государственный реестр недвижимости сведений о зоне с особыми условиями использования территории, указанной в пунктах 1, 2 настоящего постановления.

5. Правовому управлению исполнительного комитета района (Ханнанова А.Б.) опубликовать настоящее постановление в газете «Альметьевский вестник» и разместить на Официальном портале правовой информации Республики Татарстан (PRAVO.TATARSTAN.RU).

6. Настоящее постановление вступает в силу после его официального опубликования.

7. Контроль за исполнением настоящего постановления возложить на заместителя руководителя исполнительного комитета района по строительству Мухаметзянова А.А.

Руководитель  
исполнительного комитета района



М.Н. Гирфанов



Приложение № 1

УТВЕРЖДЕНА

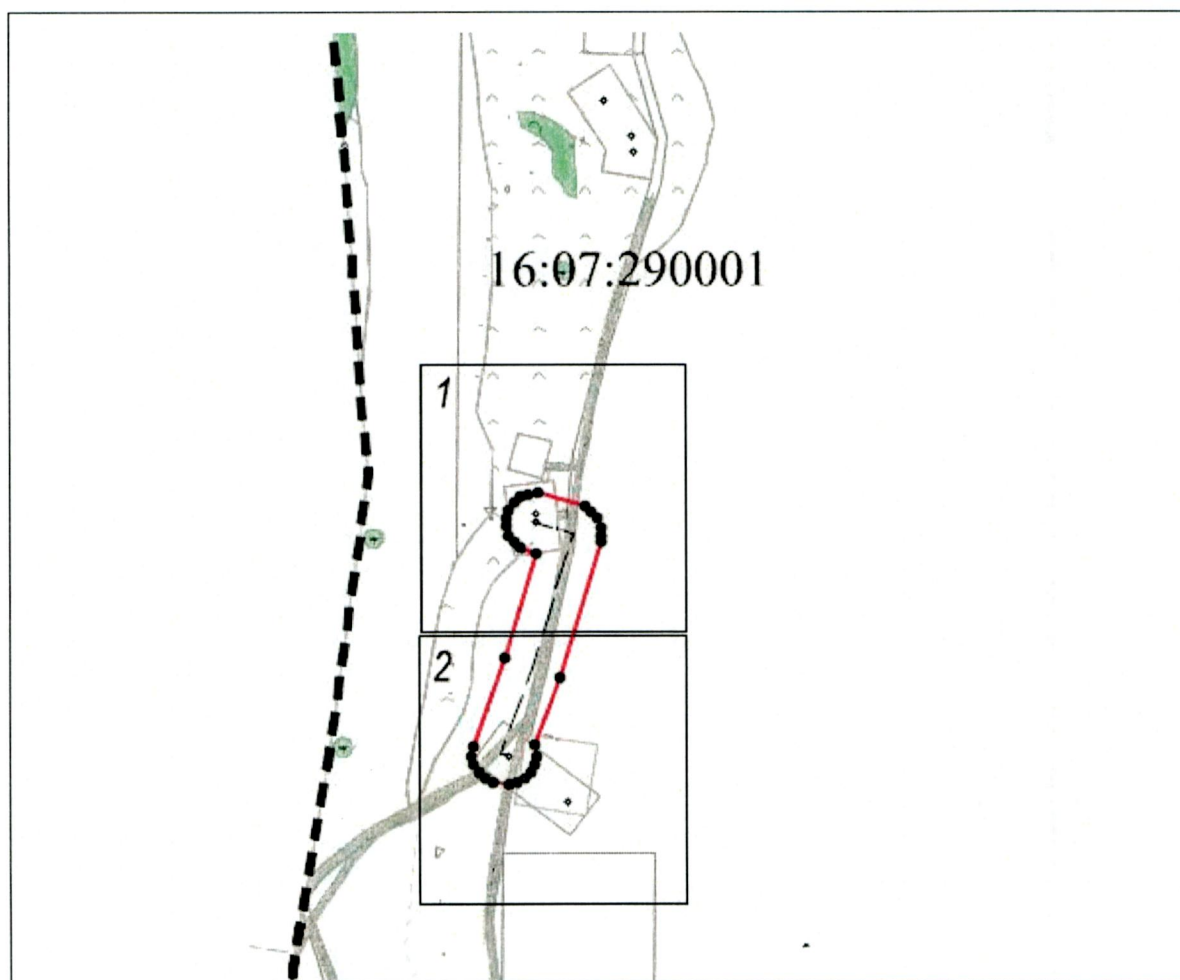
постановлением исполнительного комитета

Альметьевского муниципального района

от «*28*» *декабря* 20*18* г. № *2313*

Схема расположения зоны с особыми условиями  
использования территории

Охранная зона нефтепровода от скважины 2152 до места врезки в  
нефтепровод скважины 337 ПАО «Татнефть»  
им. В.Д. Шашина НГДУ «Елховнефть»



Масштаб 1 : 10000

Условные обозначения:



- граница кадастрового квартала



- граница охранной зоны

16:07:290001

- кадастровый номер квартала



- характерная точка границы охранной зоны

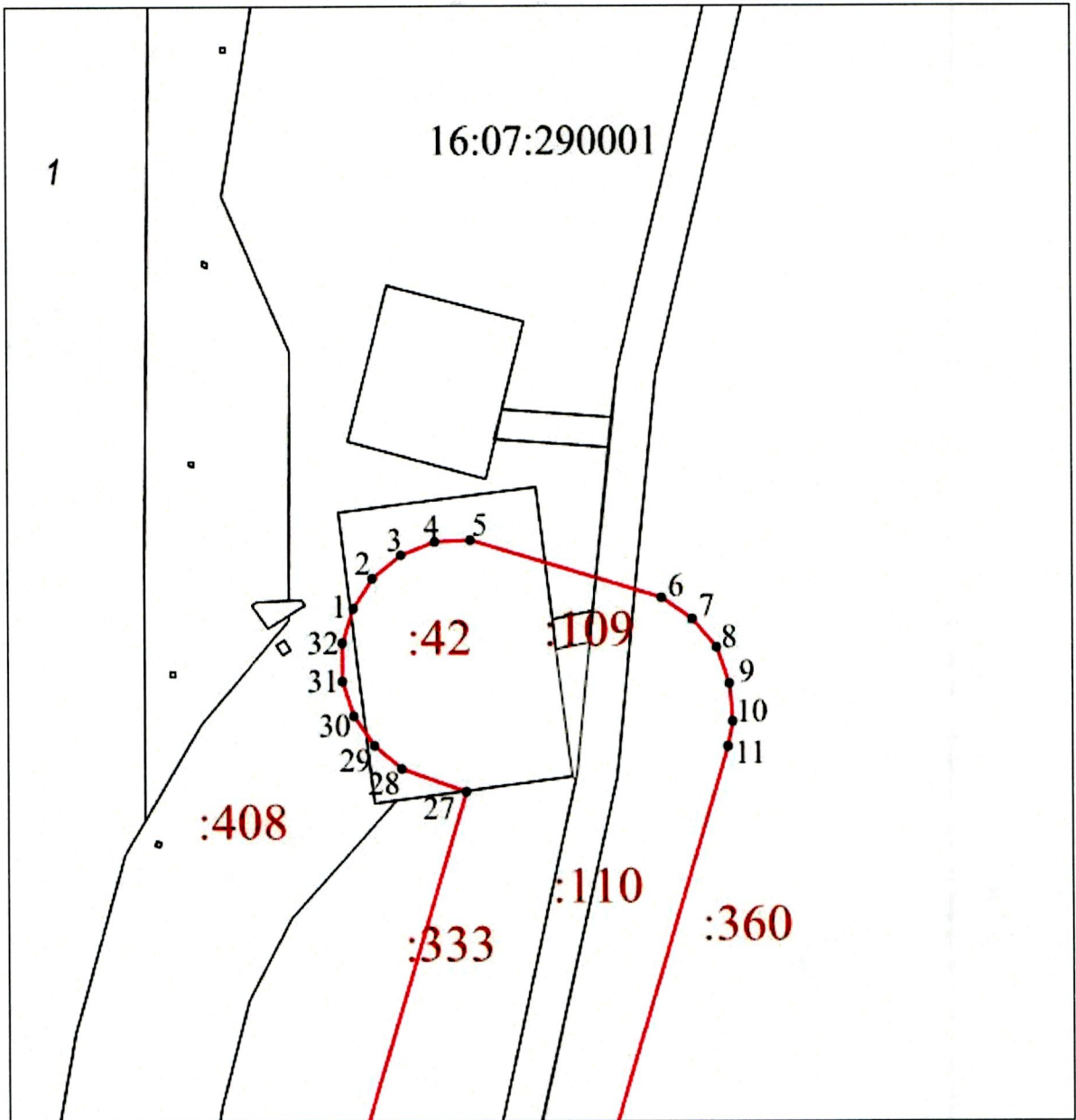


- рамка выносного листа

1

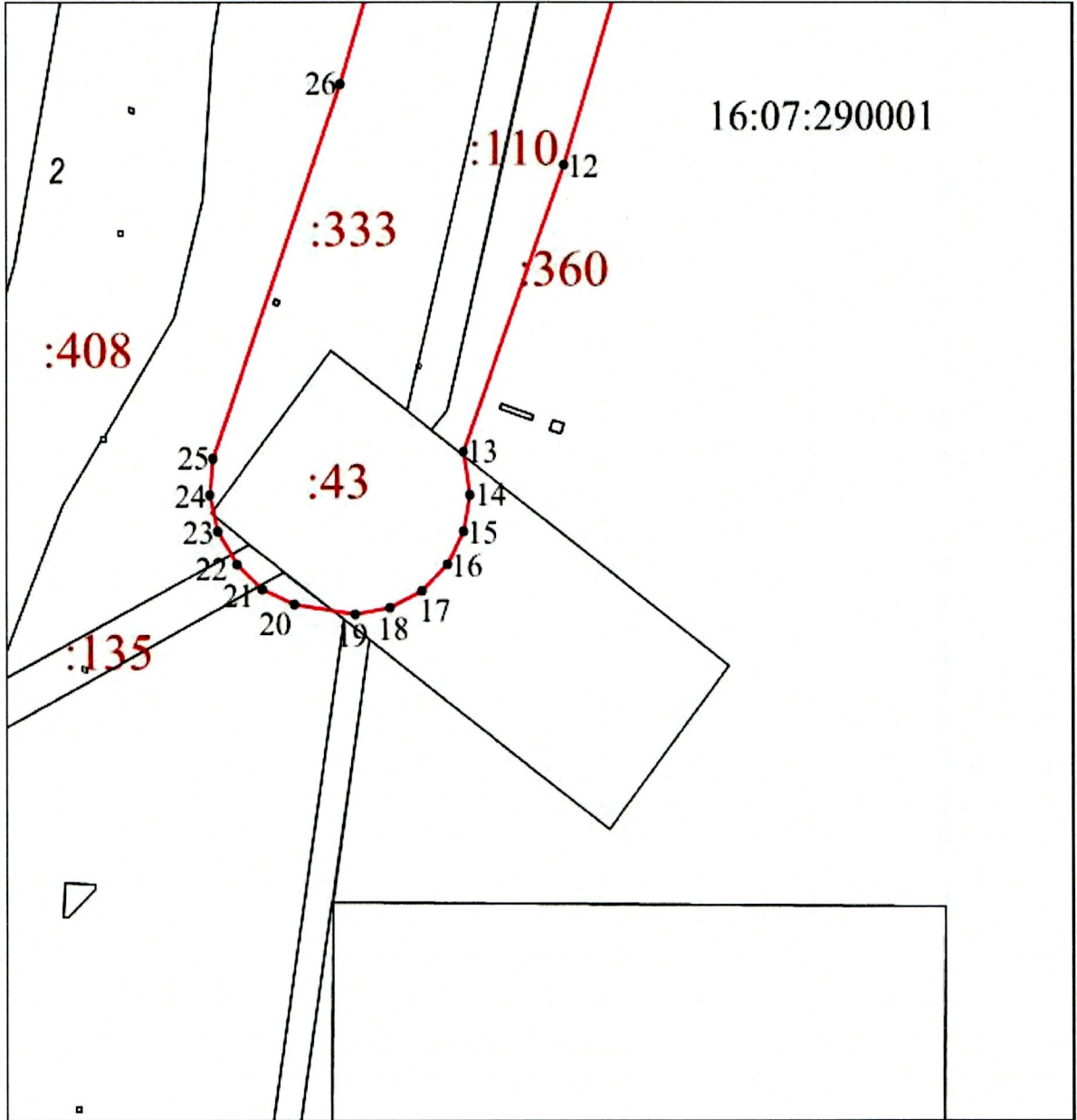
- номер выносного листа

Выносной лист № 1



Масштаб 1 : 2000

Выносной лист № 2



Масштаб 1 : 2000

Каталог координат зоны с особыми условиями использования территории «Охранная зона нефтепровода от скважины 2152 до места врезки в нефтепровод скважины 337 ПАО «Татнефть» им. В.Д. Шашина НГДУ «Елховнефть»

Площадь охранной зоны 13583 м <sup>2</sup>		
Обозначение характерных точек границ	Система координат: МСК-16	
	Координаты	
	X	Y
1	2	3
1	365081.56	2300781.00
2	365087.78	2300785.31
3	365092.43	2300791.29
4	365095.08	2300798.38
5	365095.49	2300805.94
6	365083.43	2300846.02
7	365079.27	2300852.62
8	365073.27	2300857.62
9	365066.03	2300860.52
10	365058.24	2300861.05
11	365053.12	2300860.05
12	364937.29	2300824.45
13	364878.76	2300803.24
14	364869.86	2300804.64
15	364862.41	2300803.28
16	364855.71	2300799.76
17	364850.37	2300794.39
18	364846.89	2300787.66
19	364845.58	2300780.21
20	364847.52	2300767.38
21	364850.70	2300760.52
22	364855.78	2300754.92
23	364862.31	2300751.10
24	364869.68	2300749.40
25	364877.21	2300749.98
26	364953.74	2300777.23
27	365043.98	2300804.94
28	365048.72	2300791.41
29	365053.34	2300785.41
30	365059.54	2300781.07
31	365066.76	2300778.78
32	365074.33	2300778.76
1	365081.56	2300781.00

Заместитель руководителя  
исполнительного комитета района  
по строительству



А.А. Мухаметзянов