



ПОСТАНОВЛЕНИЕ  
«28» декабря 2018 г.

г. Альметьевск

КАРАР  
№ 2308

Об утверждении границ зоны  
с особыми условиями использования  
территории

Рассмотрев обращение публичного акционерного общества «Татнефть» им. В.Д. Шашина, в соответствии со ст. 56, 106, 107 Земельного кодекса Российской Федерации, постановлением Правительства Российской Федерации от 31 декабря 2015 г. № 1532 «Об утверждении Правил предоставления документов, направляемых или предоставляемых в соответствии с частями 1, 3 - 13, 15 статьи 32 Федерального закона «О государственной регистрации недвижимости» в федеральный орган исполнительной власти (его территориальные органы), уполномоченный Правительством Российской Федерации на осуществление государственного кадастрового учета, государственной регистрации прав, ведение Единого государственного реестра недвижимости и предоставление сведений, содержащихся в Едином государственном реестре недвижимости», постановлением Кабинета Министров Республики Татарстан от 20 августа 2007 г. № 395 «Об утверждении Порядка использования земель в охранных зонах трубопроводов»

#### ИСПОЛНИТЕЛЬНЫЙ КОМИТЕТ ПОСТАНОВЛЯЕТ:

1. Утвердить границы зоны с особыми условиями использования территории «Охранная зона нефтепровода от скважины 1403а до места врезки в нефтепровод скважины 6332 ПАО «Татнефть» им. В.Д. Шашина НГДУ «Елховнефть», расположенной в границах Альметьевского муниципального района Республики Татарстан, общей площадью 21 600 кв.м, в соответствии с графическим описанием местоположения границ данной зоны, перечню координат характерных точек этих границ в системе координат (Приложение №1).
2. Установить ограничения (обременения) в использовании

земельных участков в границах зоны с особыми условиями использования территории «Охранная зона нефтепровода от скважины 1403а до места врезки в нефтепровод скважины 6332 ПАО «Татнефть» им. В.Д. Шашина НГДУ «Елховнефть» в соответствии с постановлением Кабинета Министров Республики Татарстан от 20 августа 2007 г. № 395 «Об утверждении Порядка использования земель в охранных зонах трубопроводов».

3. Убытки, причиненные в связи с утверждением границ зоны с особыми условиями использования территории, возмещаются публичным акционерным обществом «Татнефть» им. В. Д. Шашина. Обязанность по возмещению убытков наступает в сроки, установленные статьей 57.1 Земельного кодекса Российской Федерации.

4. Предоставить право публичному акционерному обществу «Татнефть» им. В. Д. Шашина обращаться без доверенности с заявлением о внесении в Единый государственный реестр недвижимости сведений о зоне с особыми условиями использования территории, указанной в пунктах 1, 2 настоящего постановления.

5. Правовому управлению исполнительного комитета района (Ханнанова А.Б.) опубликовать настоящее постановление в газете «Альметьевский вестник» и разместить на Официальном портале правовой информации Республики Татарстан (PRAVO.TATARSTAN.RU).

6. Настоящее постановление вступает в силу после его официального опубликования.

7. Контроль за исполнением настоящего постановления возложить на заместителя руководителя исполнительного комитета района по строительству Мухаметзянова А.А.

Руководитель  
исполнительного комитета района

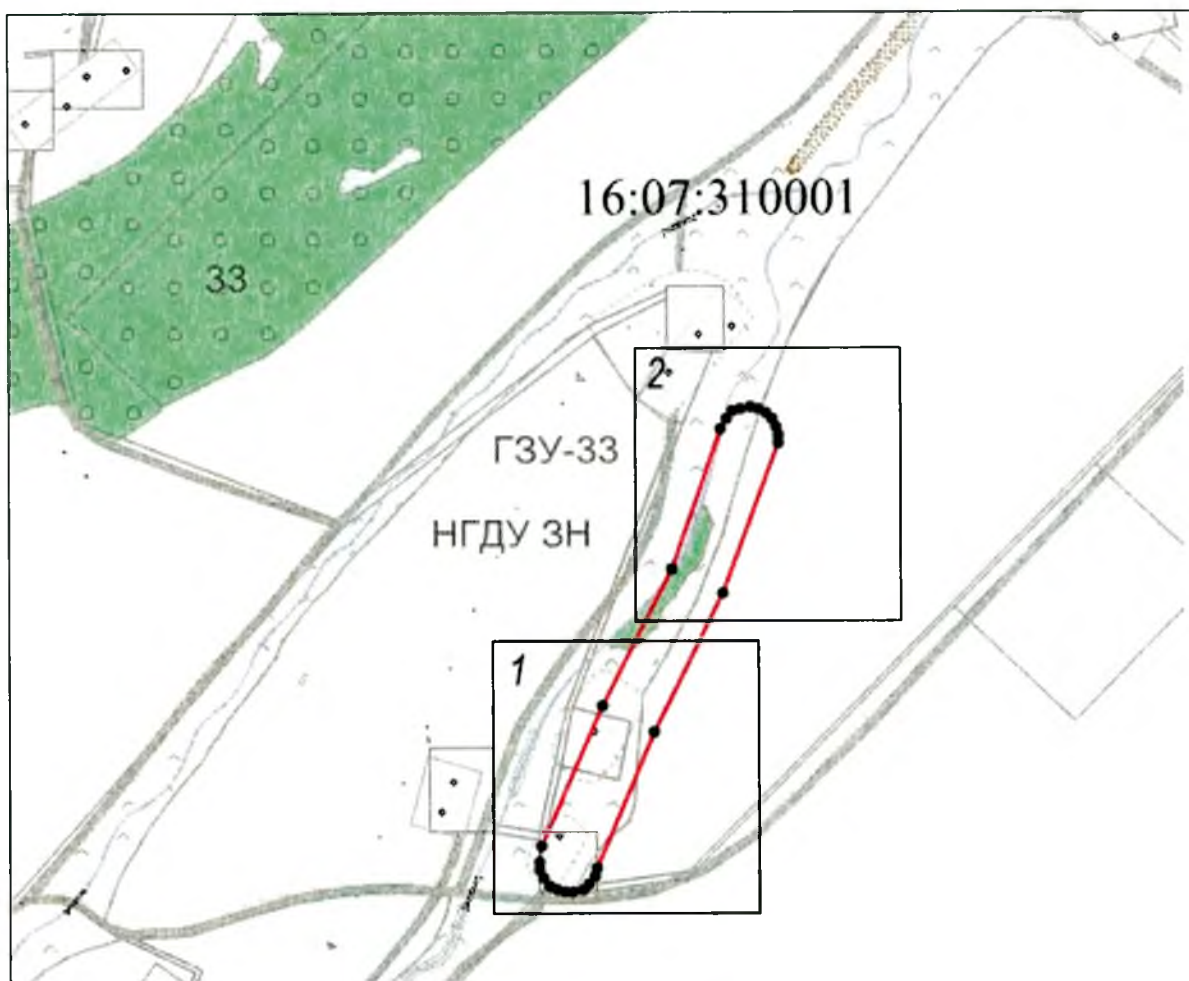


М.Н. Гирфанов

Приложение № 1  
УТВЕРЖДЕНА





постановлением исполнительного комитета  
Альметьевского муниципального района  
от «28» декабря 2018 г. № 2308

Схема расположения зоны с особыми условиями  
использования территории  
Охранная зона нефтепровода от скважины 1403а до места врезки в  
нефтепровод скважины 6332 ПАО «Татнефть»  
им. В.Д. Шашина НГДУ «Елховнефть»

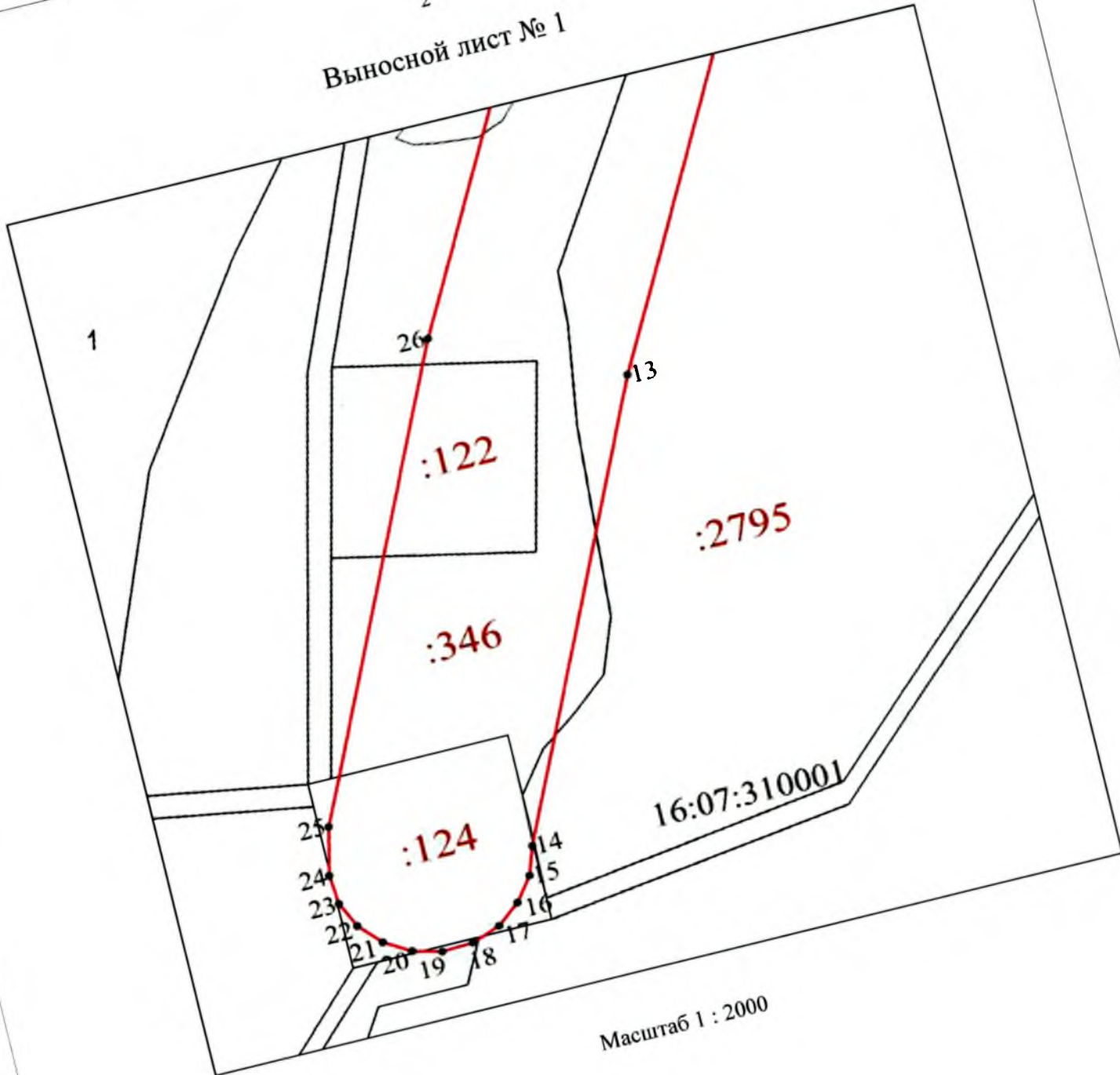


Масштаб 1 : 10000

Условные обозначения:

-  - граница кадастрового квартала
-  - граница охранной зоны
- 16:07:310001 - кадастровый номер квартала
-  - характерная точка границы охранной зоны
-  - рамка выносного листа
- 1 - номер выносного листа

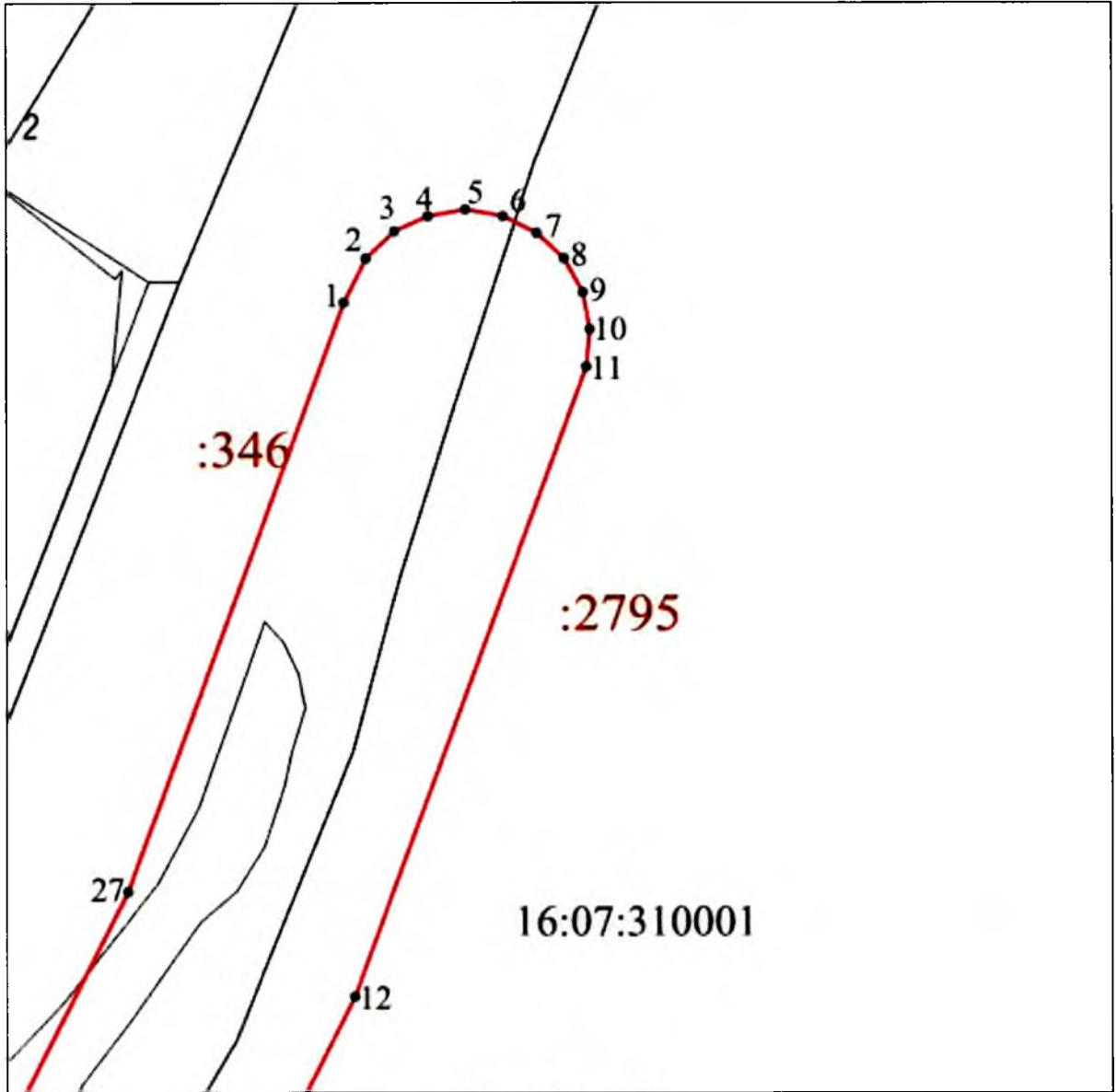
Выносной лист № 1



Масштаб 1 : 2000



Выносной лист № 2



Масштаб 1 : 2000

Каталог координат зоны с особыми условиями использования территории  
«Охранная зона нефтепровода от скважины 1403а до места врезки в  
нефтепровод скважины 6332 ПАО «Татнефть» им. В.Д. Шашина  
НГДУ «Елховнефть»

Площадь охранной зоны 21 600 м <sup>2</sup>		
Обозначение характерных точек границ	Система координат: МСК-16	
	Координаты	
	X	Y
1	2	3
1	388473.20	2301622.69
2	388482.13	2301627.29
3	388487.31	2301632.82
4	388490.60	2301639.64
5	388491.70	2301647.13
6	388490.50	2301654.60
7	388487.12	2301661.38
8	388481.87	2301666.83
9	388475.23	2301670.46
10	388467.80	2301671.94
11	388460.27	2301671.12
12	388333.92	2301624.81
13	388216.75	2301565.51
14	388102.20	2301515.71
15	388094.98	2301513.44
16	388088.76	2301509.11
17	388084.13	2301503.12
18	388081.51	2301496.02
19	388081.13	2301488.45
20	388083.03	2301481.13
21	388087.04	2301474.70
22	388092.79	2301469.78
23	388099.75	2301466.79
24	388107.28	2301466.03
25	388120.08	2301468.73
26	388238.66	2301520.55
27	388355.18	2301579.53
1	388473.20	2301622.69

Заместитель руководителя  
исполнительного комитета района  
по строительству



А.А. Мухаметзянов