



ПРИКАЗ

БОЕРЫК

05.12.2017

г. Казань

№ 1137од

Казан шәһәре территориясендә
Урнашкан җирле (муниципаль)
Әһәмияттәге мәдәни мирас
Объектлары территорияләре
Чикләрен раслау турында
2017 елның 5 декабреннан п 1137 од

БОЕРЫК

"Россия Федерациясе халыкларының мәдәни мирас объектлары (тарих һәм мәдәният һәйкәлләре) турында" 2002 елның 25 июнендәге 73-ФЗ номерлы Федераль законга, "Татарстан Республикасында мәдәни мирас объектлары турында" 2005 елның 1 апрелендәге 60-ТРЗ номерлы Татарстан Республикасы Законына ярашлы рәвештә, җирле (муниципаль) әһәмияттәге мәдәни мирас объектларын һәм аларның территорияләрен шәһәр төзелеше эшчәнлегенә объектлары буларак саклау һәм Дәүләт саклау максатларында махсус җайга салынулы:

1. Казан шәһәре территориясендә урнашкан җирле (муниципаль) әһәмияттәге мәдәни мирас объектлары территорияләренә чикләре раслансын (1 нче кушымта).
2. Казан шәһәре территориясендә урнашкан җирле (муниципаль) әһәмияттәге мәдәни мирас объектлары территорияләрен куллану режимын расларга (2 нче кушымта).
3. Боерыкның үтәлешен контрольдә тотуны үземдә калдырам.

Министр
А.М.СИБАГАТУЛЛИН

Татарстан Республикасы
Мәдәният министрлыгы
2017 елның 5 декабреннан N 1137 од
Боерыгына
1 нче кушымта

**КАЗАН ШӘһӘРЕ ТЕРРИТОРИЯСЕНДӘ УРНАШКАН ЖИРЛЕ (МУНИЦИПАЛЬ)
ӘНӘМИЯТТӘГЕ МӘДӘНИ МИРАС ОБЪЕКТЛАРЫ ТЕРРИТОРИЯЛӘРЕ
ЧИКЛӘРЕ**

1. Казан шәһәре, Бауман урамы, 58 йорт адресы буенча урнашкан К. Григорьев йорты, XIX гасырның беренче яртысы, 1859 ел, җирле (муниципаль) әһәмият-тәге мәдәни мирас объекты территориясе чикләре <1>

<1> Мәдәни мирас объектынның кайда урнашуы дәүләт хакимияте органының аны дәүләт саклавына кую турындагы актына (Татарстан Республикасы Министрлар Кабинетының 2009 елның 10 июнендәге 384 номерлы карары) ярашлы рәвештә күрсәтелгән



Казан шәһәре, Бауман урамы, 58 йорт адресы буенча урнашкан К. Григорьев йорты, XIX гасырның беренче яртысы, 1859 ел, жирле (муниципаль) әһәмияттәге мәдәни мирас объекты территориясе чикләре картографик сурәте

Казан шәһәре, Бауман урамы, 58 йорт адресы буенча урнашкан К. Григорьев йорты, XIX гасырның беренче яртысы, 1859 ел, жирле (муниципаль) әһәмияттәге

мәдәни мирас объекты территориясе чикләре үтү нокталары:

төнъяк-көнчыгыш өлеше:

Бауман урамы буенча (борылыш нокталары 1 2);

көнъяк-көнчыгыш өлеше: жир участогының Ян чиге буенча (борылыш нокталары 2 4);

көнъяк-көнбатыш өлеше: жир участогының квартал эчендәге чиге буенча (борылыш нокталары 4 5);

төнъяк - көнбатыш өлеше: жир участогының квартал эчендәге чигеннән Бауман урамына кадәр (борылыш нокталары 5 1).

Казан шәһәре, Бауман урамы, 58 йорт адресы буенча урнашкан К. Григорьев йорты, XIX гасырның беренче яртысы, 1859 ел, жирле (муниципаль) эһәмияттәге мәдәни мирас объекты территориясе чикләренең нокталар әйләнмәсе таблицасы:

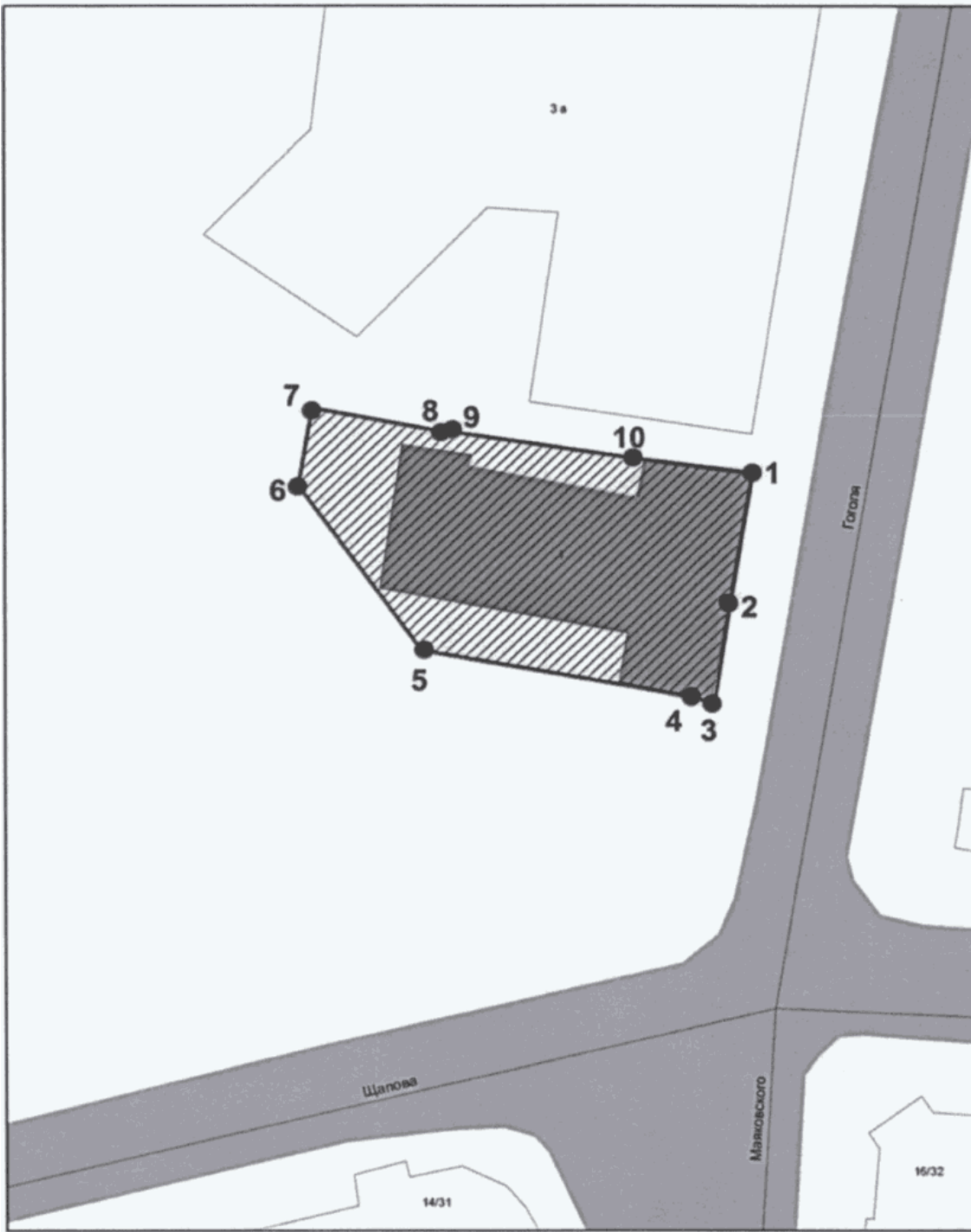
N точки	МСК 16 нокталар координатасы системасы		WGS 84 нокталар координатасы системасы	
	X	Y	X	Y
1	475880.74	1305253.75	55°47'24,89"N	49°06'55,58"E
2	475864.49	1305271.96	55°47'24,36"N	49°06'56,63"E
3	475854.71	1305263.39	55°47'24,05"N	49°06'56,13"E
4	475811.96	1305231.16	55°47'22,67"N	49°06'54,28"E
5	475829.39	1305210.56	55°47'23,23"N	49°06'53,10"E
6	475865.82	1305241.12	55°47'24,41"N	49°06'54,86"E

2. Казан шәһәре, Гоголь урамы, 1нче йорт

(Казан шәһәре, Гоголь урамы, 1 б йорт адресы буенча урнашкан жирле (муниципаль) эһәмияттәге

"Торак йорт" мәдәни мирас объекты территориясе чикләре картасы (схемасы) <1>

<1> Мәдәни мирас объектының кайда урнашуы дәүләт хакимияте органының аны дәүләт саклавына кую турындагы актына (Татарстан Республикасы Министрлар Кабинетының 2009 елның 10 июнөндәге 384 номерлы карары) ярашлы рәвештә күрсәтелгән.



Условные обозначения:

 объект культурного наследия

 территория объекта культурного наследия

1. Казан шәһәре, Гоголь урамы, 1нче йорт

(Казан шәһәре, Гоголь урамы, 1 б йорт адресы буенча урнашкан
 җирле (муниципаль) әһәмияттәге

"Торак йорт" мәдәни мирас объекты территориясе
 чикләренең картографик сурәте

Казан шәһәре, Гоголь урамы, 1нче йорт (Казан шәһәре, Гоголь урамы, 1 б йорт
 адресы буенча урнашкан җирле (муниципаль) әһәмияттәге "Торак йорт" мәдәни
 мирас объекты территориясе чикләренең үтү нокталары:

көнъяк-көнчыгыш өлеше: Гоголь урамы буенча, кызыл линия буенча, җир
 участогының алгы чиге буенча (Т. 1 3);

көнъяк-көнбатыш өлеше: Гоголь урамынан җир участогының квартал
 эчендәге чиге буенча (т. 3 6);

төнъяк-көнбатыш өлеше: җир участогының квартал эчендәге чиге буенча
 (борылыш нокталары 6 7);

төнъяк-көнчыгыш өлеше: Гоголь урамынан, җир участогының Ян чиге буенча
 (Т. 7 - 10 - 1).

3. Казан шәһәре, Гоголь урамы, 1нче йорт

(Казан шәһәре, Гоголь урамы, 1 б йорт адресы буенча урнашкан
 җирле (муниципаль) әһәмияттәге

"Торак йорт" мәдәни мирас объекты территориясе
 чикләренең әйләнмә нокталары таблицасы

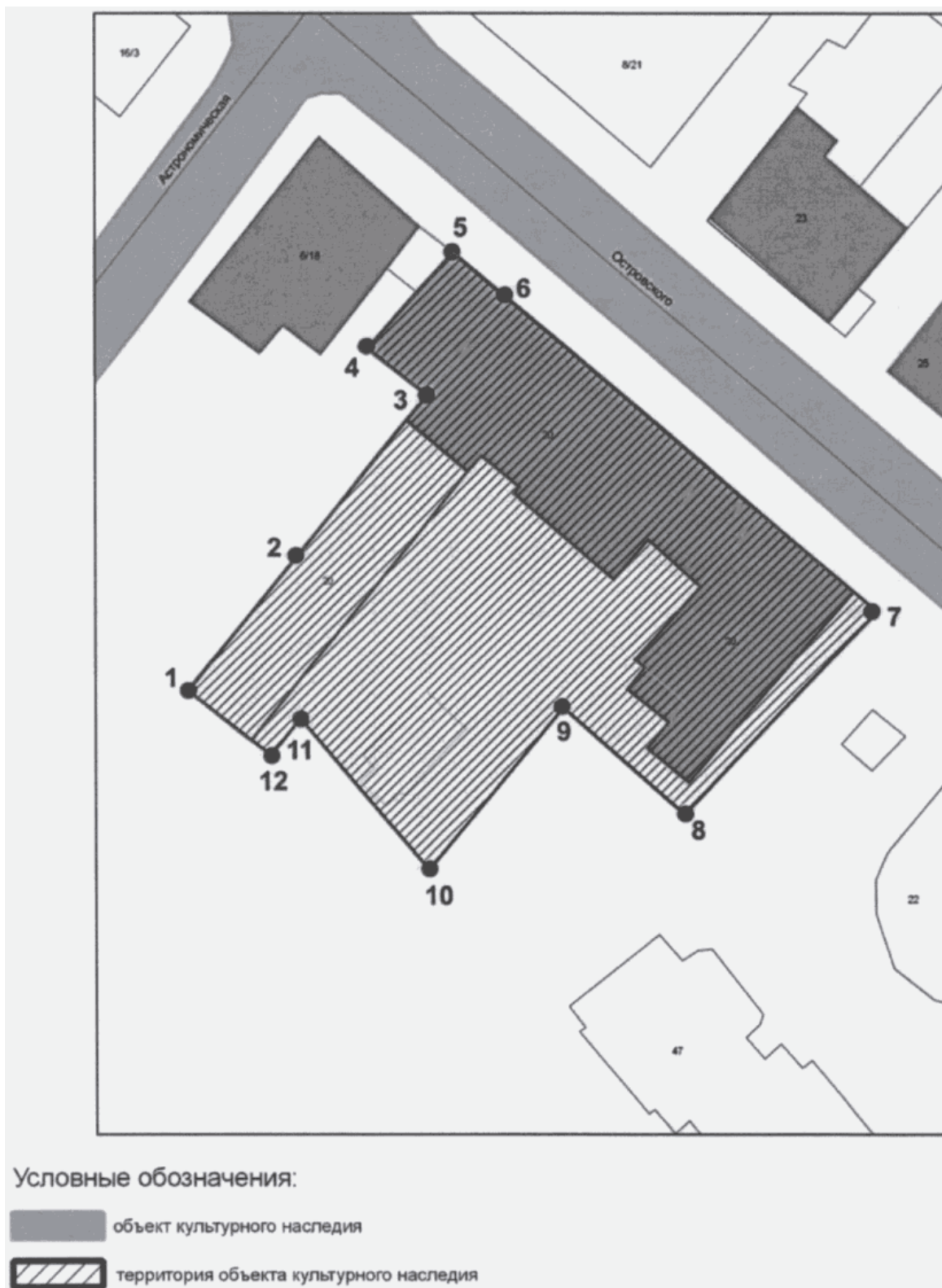
N точки	МСК 16 нокталар координатасы системасы		WGS 84 нокталар координатасы системасы	
	Х	Ү	Төнъяк киңлек	Көнчыгыш озынлык
1	476114.08	1306276.54	55°47'32.40"	49°07'54.30"
2	476102.59	1306274.66	55°47'32.02"	49°07'54.19"
3	476093.88	1306273.36	55°47'31.74"	49°07'54.12"
4	476094.50	1306271.12	55°47'31.76"	49°07'53.99"
5	476098.47	1306248.85	55°47'31.89"	49°07'52.71"
6	476112.91	1306238.56	55°47'32.36"	49°07'52.12"

7	476119.74	1306239.69	55°47'32.58"	49°07'52.19"
8	476117.58	1306250.99	55°47'32.51"	49°07'52.84"
9	476117.66	1306251.20	55°47'32.51"	49°07'52.85"
10	476115.34	1306266.53	55°47'32.44"	49°07'53.73"

4. Казан шәһәре, Островский урамы, 20, корпус 1,

Островский урамы, 20, корпус 2, Островский урамы, 18а
 адресы буенча урнашкан җирле (муниципаль) әһәмияттәге
 мәдәни мирас объекты "Тихомирнов усадьбасы"
 (Казан шәһәре, Островский урамы, 18/6, литер 2,
 Островский урамы, 20, литер 1, 2, 3, 14)
 территориясе чикләренең картасы (схемасы)<1>

<1> Мәдәни мирас объектынның кайда урнашуы дәүләт хакимияте органының аны дәүләт саклавына кую турындагы актына (Татарстан Республикасы Министрлар Кабинетының 2009 елның 10 июнәндәге 384 номерлы карары) ярашлы рәвештә күрсәтелгән



1. Казан шәһәре, Островский урамы, 20, корпус 1,

Островский урамы, 20, корпус 2, Островский урамы, 18а
 адресы буенча урнашкан җирле (муниципаль) әһәмияттәге
 мәдәни мирас объекты "Тихомирнов усадьбасы"
 (Казан шәһәре, Островский урамы, 18/б, литер 2,
 Островский урамы, 20, литер 1, 2, 3, 14)

территориясе чикләренең картографик сурәте

Казан шәһәре, Островский урамы, 20, корпус 1, Островский урамы, 20, корпус 2, Островский урамы, 18а адресы буенча урнашкан җирле (муниципаль) әһәмияттәге мәдәни мирас объекты "Тихомирнов усадьбасы" (Казан шәһәре, Островский урамы, 18/6, литер 2, Островский урамы, 20, литер 1, 2, 3, 14) территориясе чикләре үтү нокталары:

көнъяк-көнбатыш өлеше: җир участогының квартал эчендәге чиге буенча (Т. 8 - 9 - 10 - 11 - 12 - 1);

төнъяк-көнбатыш өлеше: Островский урамынан җир участогының Ян чиге буенча (Т. 5 - 4 - 3 - 2 - 1);

төнъяк-көнчыгыш өлеше: Островский урамы буенча кызыл линия буенча җир участогының алгы чиге буенча (Т. 5 - 6 - 7);

көнъяк-көнчыгыш өлеше: Островский урамынан җир участогының Ян чиге буенча (Т. 7 - 8 - 9 - 10).

2. Казан шәһәре, Островский урамы, 20, корпус 1,

Островский урамы, 20, корпус 2, Островский урамы, 18а адресы буенча урнашкан җирле (муниципаль) әһәмияттәге мәдәни мирас объекты "Тихомирнов усадьбасы" (Казан шәһәре, Островский урамы, 18/6, литер 2, Островский урамы, 20, литер 1, 2, 3, 14)

территориясе чикләренең әйләнмә нокталары сурәте:

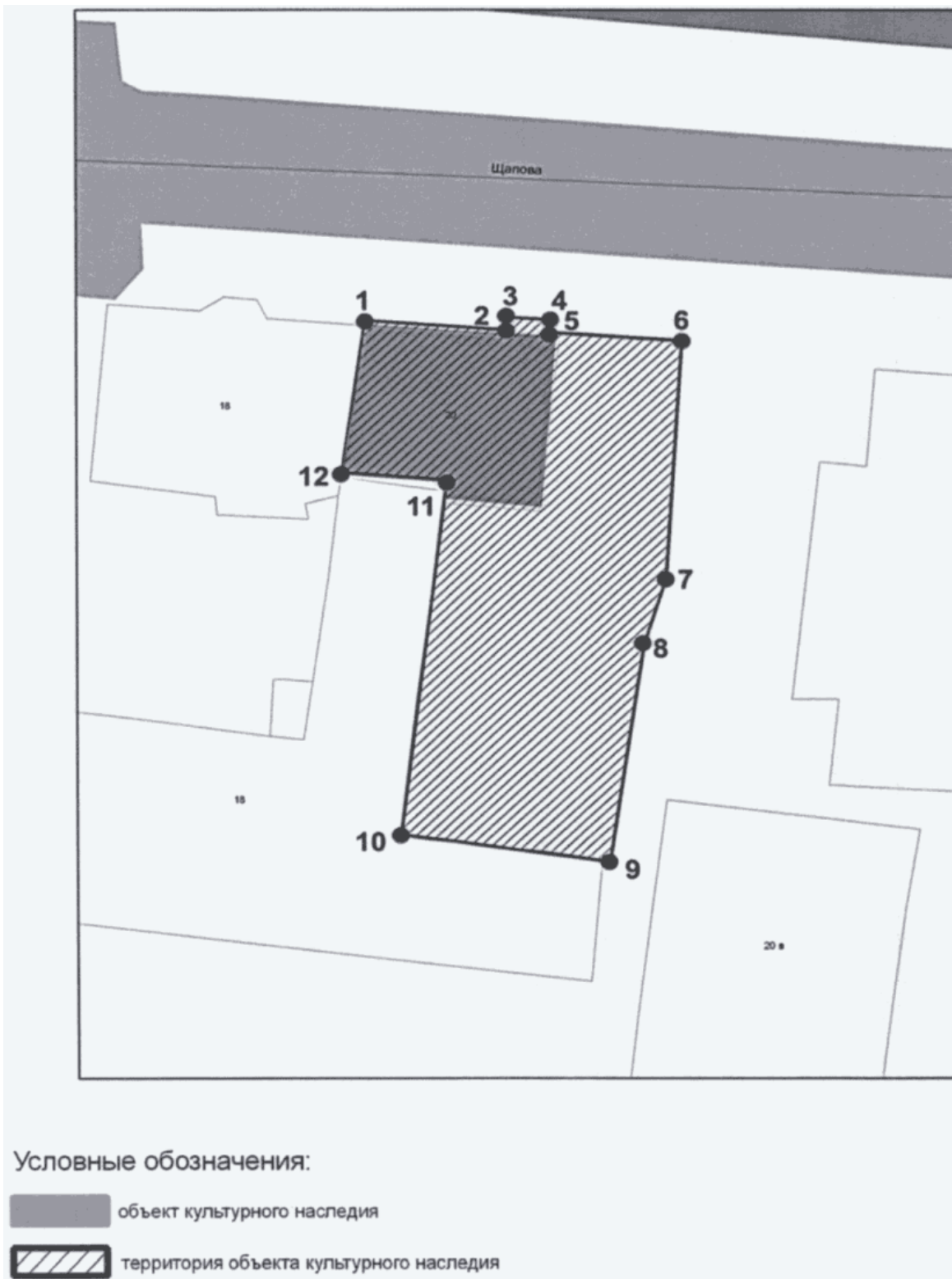
N нокталар	МСК 16 нокталар координатасы системасы		WGS 84 нокталар координатасы системасы	
	X	Y	Төнъяк киңлек	Көнчыгыш озынлык
1	475632.18	1305217.85	55° 47' 16.86"	49° 06' 53.50"
2	475647.29	1305229.81	55° 47' 17.35"	49° 06' 54.19"
3	475664.96	1305244.11	55° 47' 17.92"	49° 05' 55.01"
4	475670.21	1305237.63	55° 47' 18.09"	49° 06' 54.64"

5	475680.94	1305246.92	55° 47' 18.43"	49° 06' 55.18"
6	475675.84	1305252.90	55° 47' 18.27"	49° 06' 55.52"
7	475641.20	1305293.51	55° 47' 17.15"	49° 06' 57.85"
8	475618.62	1305272.37	55° 47' 16.42"	49° 06' 56.63"
9	475630.38	1305259.04	55° 47' 16.80"	49° 06' 55.87"
10	475612.48	1305244.32	55° 47' 16.22"	49° 06' 55.02"
11	475629.17	1305230.25	55° 47' 16.76"	49° 06' 54.22"
12	475625.10	1305227.02	55° 47' 16.63"	49° 06' 54.03"

3. Казан шәһәре, Щапов урамы, 20 йорт

(Казан шәһәре, Щапов урамы, 20 йорт)адресы буенча урнашкан
 "М. Ф. Бугровская йорты - Г. И. Садовен", XX гасыр башы
 жирле (муниципаль) әһәмияттәге
 мәдәни мирас объекты территориясе чикләренең картасы (схемасы) <1>

<1> Мәдәни мирас объектының кайда урнашуы дәүләт хакимияте органының аны дәүләт саклавына кую турындагы актына (Татарстан Республикасы Министрлар Кабинетының 2009 елның 10 июнәндәге 384 номерлы карары)ярашлы рәвештә күрсәтелгән



1. Казан шәһәре, Щапов урамы, 20 йорт

(Казан шәһәре, Щапов урамы, 20 йорт) адресы буенча урнашкан "М. Ф. Бугровская йорты - Г. И. Садовен", XX гасыр башы жирле (муниципаль) эһәмияттәге мәдәни мирас объекты территориясе чикләренең картографик сурәте

Казан шәһәре, Щапов урамы, 20 йорт (Казан шәһәре, Щапов урамы, 20 йорт)адресы буенча урнашкан "М. Ф. Бугровская йорты - Г. И. Садовен", XX гасыр башы жирле (муниципаль) эһәмияттәге мәдәни мирас объекты территориясе чикләренең үтү нокталары:

төнъяк өлеше: кызыл линия буйлап Щапов урамы буенча (Т. 1-6);

көнъяк-көнчыгыш өлеше: Муштари урамы, 19 йорт (т. 6 9)буенча йорт хужалыгы жир участогының квартал эчендәге чиге буенча уза;

көнъяк өлеше: йорт хужалыгы жир участогының квартал эчендәге чиге буенча Щапов урамы, 18 йорт (т. 9 10)буенча уза;

төнъяк-көнбатыш өлеше: йорт хужалыгы жир участогының квартал эчендәге чиге буенча Щапов урамы, 18 йорт (т. 10 - 12 - 1).

Казан шәһәре, Щапов урамы, 20 йорт
(Казан шәһәре, Щапов урамы, 20 йорт)адресы буенча урнашкан
"М. Ф. Бугровская йорты - Г. И. Садовен", XX гасыр башы
жирле (муниципаль) эһәмияттәге
мәдәни мирас объекты территориясе чикләренең
әйләнмә нокталар таблицасы

N нокталар	МСК 16 нокталар координатасы системасы		WGS 84 нокталар координатасы системасы	
	X	Y	Төнъяк киңлек	Көнчыгыш озынлык
1	476053.28	1306356.65	55°47'30.43"	49°07'58.90"
2	476052.63	1306365.65	55°47'30.40"	49°07'59.41"
3	476053.50	1306365.75	55°47'30.43"	49°07'59.42"
4	476053.36	1306368.39	55°47'30.43"	49°07'59.57"
5	476052.45	1306368.33	55°47'30.40"	49°07'59.57"
6	476051.90	1306376.78	55°47'30.38"	49°08'00.05"
7	476035.30	1306375.76	55°47'29.84"	49°07'59.99"
8	476030.74	1306374.35	55°47'29.70"	49°07'59.91"
9	476015.60	1306372.18	55°47'29.21"	49°07'59.78"

10	476017.46	1306358.90	55°47'29.27"	49°07'59.02"
11	476042.09	1306361.84	55°47'30.06"	49°07'59.19"
12	476042.61	1306355.18	55°47'30.08"	49°07'58.81"

Татарстан Республикасы
Мәдәният министрлыгы
2017 елның 5 декабреннан N 1137 од
Боерыгына
2 нче кушымта

**КАЗАН ШӘҺӘРЕ ТЕРРИТОРИЯСЕНДӘ УРНАШКАН ЖИРЛЕ (МУНИЦИПАЛЬ)
ӘНӘМИЯТТӘГЕ МӘДӘНИ МИРАС ОБЪЕКТЛАРЫ ТЕРРИТОРИЯЛӘРЕ
ЧИКЛӘРЕН КУЛЛАНУ РЕЖИМЫ**

Жирле (муниципаль) әһәмияттәге мәдәни мирас объекты территориясе чикләрендә рөхсәт ителә:

мәдәни мирас объектынның физик саклануын тәмин итүгә юнәлдерелгән мәдәни мирас объектларын саклау буенча эшләр үткәрү, шул исәптән консервацияләү, ремонтлау, реставрацияләү, заманча куллану өчен жайланма;

мәдәни мирас объектларының саклануын тәмин итү таләпләренә каршы килми торган һәм хәзерге шартларда мәдәни мирас объектларының эшләвен тәмин итәргә мөмкинлек бирүче хужалык эшчәнлеген алып бару;

югалган элементларны һәм мәдәни мирас объектынның өлешләрен булган сызымнар, үлчәүләр һәм тарихи аналоглар буенча торгызу.

Югарыда күрсәтелгән барлык эшләр мәдәни мирас объектларын саклау буенча вәкаләтле орган тарафыннан бирелгән мәдәни мирас объектларын саклау буенча эшләренә башкаруга язма рөхсәт нигезендә, мәдәни мирас объектларын саклау буенча вәкаләтле орган белән килешенгән биремгә һәм проект документациясенә ярашлы рәвештә башкарыла;

Россия Федерациясе Икътисадый үсеш министрлыгының "жир кишәрлекләреннән рөхсәт ителгән файдалану төрләре классификаторын раслау турында" 2014 елның 1 сентябрәндәге 540 номерлы боерыгына ярашлы рәвештә булган капитал төзелеш объектларын, шулай ук жир кишәрлекләрен (капитал төзелеш объектларын төзмичә һәм капитал булмаган корылмалар урнаштырмыйча) куллану:

- коммуналь хезмәт күрсәтү (код 3.1);
- социаль хезмәт күрсәтү (код 3.2);

- сәламәтлек саклау (код 3.4);
- мәгариф һәм мәгариф (код 3.5);
- мәдәни үсеш (код 3.6);
- жәмәгать идарәсе (код 3.8);
- фәнни эшчәнлекне тәэмин итү (код 3.9);
- эшлекле идарә (код 4.1);
- кибетләр (код 4.4);
- банк һәм иминият эшчәнлеге (код 4.5);
- жәмәгать туклануы (код 4.6);
- кунакханә хезмәте (код 4.7);

мәдәни мирас объектының бөтенлеген бозучы вакытлыча корылмаларны һәм объектларны сүтү;

гамәлдәге инженерлык инфраструктурасы объектларын (тышкы су белән тәэмин итү, канализация, жылылык белән тәэмин итү, газ белән тәэмин итү, электр белән тәэмин итү, телефонлаштыру челтәрләре) башкарылган эшләрнең (шул исәптән динамик тәэсирләрнең) мәдәни мирас объектына йогынтысы булмаганда капитал ремонтлау;

мәдәни мирас объектын саклауга, куллануга һәм популярлаштыруга юнәлдерелгән территорияне төзекләндерү;

традицион материалларны (таш, гранит һәм табигый материалларны охшатучы башка материаллар) майданчыкларны, юлларны һәм юлларны каплауда куллану;

тарихи мохит элементларының характеристикаларына җавап бирүче аерым торган яктырту җиһазларын куллану; кыйммәтле агач токымнарын саклау;

тарихи-архив тикшеренүләре нигезендә махсус эшләнгән проектлар буенча киосклар, навеслар, кече архитектура формалары урнаштыру;

фасадларда мәгълүмати язулар һәм билгеләр, мемориаль такталар урнаштыру мәдәни мирас объектының беренче катыннан югарырак түгел;

реклама характерындагы мәгълүматлар, дәүләт хакимияте органнары, җирле үзидарә органнары, коммерцияле булмаган оешмалар, кулланучыларга эшчәнлек

профиле, оешманың фирма исеме, аның урнашкан урыны (адресы) һәм эш режимы, шәхси эшмәкәрне дәүләт теркәве һәм аны теркәгән органның исеме турында мәгълүмат житкерү өчен билгеләнгән элмә такталар һәм күрсәткечләр урнаштыру закон нигезендә. Элмә такталарның биекlege Фриз биекlegenә $2/3$ өлешеннән арт-маска тиеш, кат тәрәзәләре арасындагы стена, аның чикләрендә теге яки бу конструкцияне урнаштыру регламентташтырыла, декоратив-сәнгать панноларыннан тыш. Аркалы тәрәзәләр булганда, кат тәрәзәләре арасында урнашкан конструкцияләрнең биекlege $1/2$ гә кадәр кими. Мәгълүмати конструкцияләрнең киңlege стена киңlegenә $2/3$ өлешеннән артмаска тиеш, аның чикләрендә теге яки бу конструкциянең урнашуы регламентташтырыла;

территориянең директив дәрәжәсен төшерү, эшләрнең археологик озата баруы булганда ишегалды территорияләрен вертикаль планлаштыру.

КонсультантПлюс: искәрмә.

Документның рәсми текстында, күрәсең, хаталы язу бар: "жирле (муниципаль) әһәмияттәге мәдәни мирас объекты тыела:", ә "жирле (муниципаль) мәдәни мирас объекты тыела:".

Жирле (муниципаль) мәдәни мирас объекты территориясе чикләрендә:

мәдәни мирас объектларын яки аның аерым элементларын саклау, мәдәни мирас объектынның Тарихи-шәһәр төзелеше мохитен саклау буенча эшләрдән тыш, жир, Төзелеш, мелиорация һәм башка эшләр үткәрү;

капиталь төзелеш объектларын төзү һәм капитал төзелеш объектлары һәйкәле территориясендә булган күләм-пространство характеристикаларын арттыру;

фасадларда һәм түбәләрдә мәдәни мирас объектлары кондиционерларын, эре габаритлы антенналарны һәм инженерлык жиһазларының башка элементларын урнаштыру;

мәдәни мирас объектларында һәм аларның территорияләрендә мәдәни мирас объектларында һәм аларның территорияләрендә театр-тамаша, мәдәни-агарту һәм тамаша-күңел ачу чаралары уздыру турында мәгълүматны гына үз эченә алган тышкы реклама чараларын урнаштыру яисә әлеге чаралар турында мәгълүматны бер үк вакытта конкрет чараның спонсоры буларак билгеле бер зат турында искә алып

әгәр дә мондый искә алуға реклама мәйданының (жирлекнең)ун процентыннан артыгы бирелмәгән булса, әгәр мәдәни мирас объектларында һәм аларның территорияләрендә тышкы рекламаны урнаштыру мәдәни мирас объектының хужасының яки башка законлы хужасының саклау йөкләмәсе таләпләренә туры килә икән;

инженерлык инфраструктурасы объектларын (тышкы су белән тәэмин итү, канализация, жылылык белән тәэмин итү, газ белән тәэмин итү, электр белән тәэмин итү, телефонлаштыру челтәрләре) жир өстендәге ысул белән жәю;

мәдәни мирас объектына һәм аның тирәсендәге төзелешкә динамик йөкләмәләр тудыручы технологияләрне куллану;

мәдәни мирас объектлары территориясен теләсә нинди төр һәм формадагы көнкүреш калдыклары белән пычрату;

машина кую урыны.