



ПРИКАЗ

13.03.2017

г. Казань

БОЕРЫК

№ 218од

Казан шәһәрәндә региональ
әһәмияттәгә тарихи жирлекнең чикләрен
билгеләү һәм шәһәр төзелеше регламентында
булган таләпләргә туры китерү турында
2017 елның 13 мартынан п 218 од

БОЕРЫК

(мәдәни мирас объектларын саклау буенча ТР комитеты боерыгы редакциясендә
30.01.2020 N 15-П, 20.11.2020 N 233-П, 20.01.2021 N 18-П,
ад 19.03.2021 N 55-П, 04.08.2021 N 152-п)
документларны үзгәртү исемлегә

"Россия Федерациясе халыкларының мәдәни мирас объектлары (тарих һәм мәдәният һәйкәлләре) турында" 2002 елның 25 июнендәгә 73-ФЗ номерлы Федераль закон, "Татарстан Республикасында мәдәни мирас объектлары турында" 2005 елның 1 апрелдәгә 60-ТРЗ номерлы Татарстан Республикасы Законы, "Татарстан Республикасы төбәк (республика) әһәмиятендәгә тарихи жирлекләр исемлеген раслау турында" Татарстан Республикасы Министрлар Кабинетының 26.03.2015 № 188 карары нигезендә БОЕРАМ:

1. Региональ әһәмияттәгә тарихи жирлек территориясе чикләрен расларга (1 нче кушымта).
2. Региональ әһәмияттәгә тарихи жирлек территориясе чикләрендә саклау предметын һәм шәһәр төзелеше регламентларына таләпләрне расларга (2 нче кушымта).
3. Мәдәни мирас объектларын исәпкә алу секторына территориаль планлаштыруның федераль дәүләт мәгълүмат системасында (ФГИС ТП) Казан шәһәрәнең региональ әһәмияттәгә тарихи жирлегә территориясе чикләрендә расланган территория чикләре, саклау предметы һәм шәһәр төзелеше регламентларына таләпләр турында мәгълүмат урнаштыруны тәэмин итәргә.
4. Элегә Боерыкның үтәлешен контрольдә тотуны үземдә калдырам.

Министр

А.М.Сибгатуллин
Татарстан Республикасы

**КАЗАН ШӘҺӘРЕ РЕГИОНАЛЬ КАРАМАКТАГЫ ТАРИХИ ЖИРЛЕК ТЕРРИТОРИЯСЕ
ЧИКЛӘРЕ**

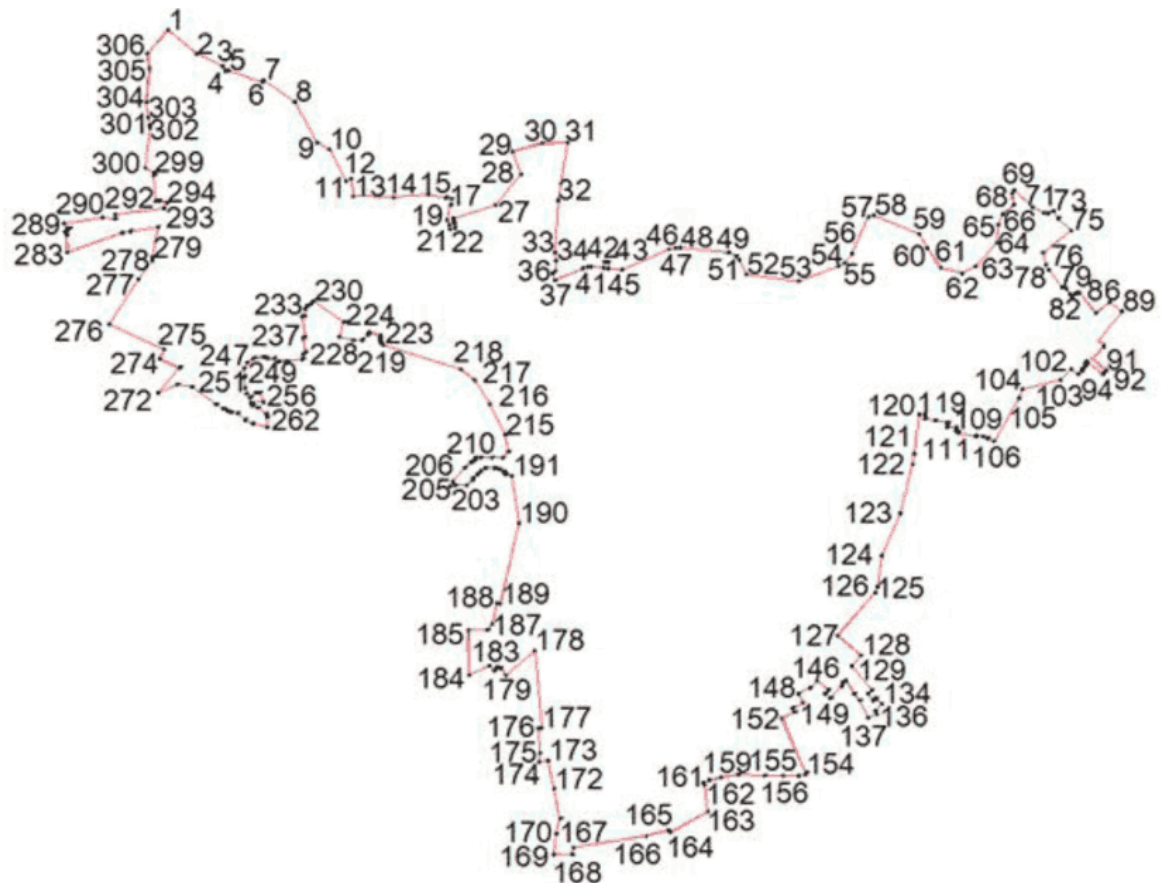
**КАЗАН ШӘҺӘРЕ РЕГИОНАЛЬ КАРАМАКТАГЫ ТАРИХИ ЖИРЛЕК ТЕРРИТОРИЯСЕ
ЧИКЛӘРЕ КАРТА-СХЕМАСЫ**



Условные обозначения:

— границы исторического поселения г. Казань

**КАЗАН ШӘҺӘРЕ РЕГИОНАЛЬ КАРАМАКТАГЫ ТАРИХИ ЖИРЛЕК ТЕРРИТОРИЯСЕ
ЧИКЛӘРЕ КАРТОГРАФИК ТАСВИРЛАМАСЫ**



КАЗАН ШӘҺӘРЕ РЕГИОНАЛЬ КАРАМАКТАГЫ ТАРИХИ ЖИРЛЕК ТЕРРИТОРИЯСЕ ЧИКЛӘРЕ ҮТҮ НОКТАЛАРЫ:

Лазарев һәм Болотников урамнары киселешеннән, Болотников урамының күчәрәннән (1-5 нче номерлы борылыш нокталары), Краснококшайская урамы буенча (5-8 нче т.), Шоссе урамы буенча (8-13), "Кырлай" паркының төньяк чиге буйлап (13-19), Ленин дамбасының көнчыгыш чиге буйлап Декабристлар урамы (п. 20-24), яр бие линиясе буенча, Казан Кремлен төньяктан көнчыгышка таба Миллениум күперенә кадәр (п. т. 25-53), миллениумнан "Каенкай" с/о (п. т. 54-72), төньяктан "Каенкай" с/о чигенә кадәр (73-93 п.), төньяк-көнчыгышта тимер юл буенча урап юлда (т. т. 94-96), көнчыгышта Себер тыкрыгы буенча (п. т. 97-100), н.Ершов урамы буенча (101-108), Октябрь шәһәрчеге территориясе буенча (109-118), Искра урамы буенча (118-106), Н. Ершов урамы буйлап тимер юл белән кисешкәнче (107-108), көньяк-көнчыгыштан Әбжәлилов урамы буенча (п.т. т. 129-130), көньяктан лейтенант Шмидт урамы буенча (т. 130-135).

Тарихи жирлекнең көнчыгыш чиге Казан Вишневский урамы (135-142), Нурсолтан Назарбаев урамы (142-145), Спартак урамы буенча (145-146), Ипподромная урамы буенча (146-147), Павлюхин урамы буенча (п.т. п.) уза. 147-156), Шалыпин урамы буенча (156-157), күчәр буенча Бөгелмә урамы, 1 (Т. Т. 157-159), дальняя урамы буенча (159-169), күчәр буенча Һәди Такташ урамы буенча (185-189), көньякта тимер юл буенча (п. т. 189-192) Бертуган Петряевлар урамы (190-192), Ирек урамы буенча (192-199).

Көнбатыш чиге Меховщиклар урамы (199-201), порт урамы (101-202), елга порты чиге буйлап

(202-204), елга портының причал стенасы буйлап (204-215), Альфред Халиков урамы буенча Куйбышев сусаклагычының яр буе линиясе буйлап уза (п. 215-226), Локомотив ярмугравының яр буе линиясе буенча (Т. т. 226-238), Альфред Халиков урамы буенча, Киров дамбасы башының көньяк-көнбатыш почмагы белән кисешкәнче (п. 238-240), Киров дамбасының көньяк-көнбатыш яры буенча (п. т. 240-255), Куйбышев сусаклагычының көньяк һәм көнбатыш ярлары буйлап "Бишбалт" зиратына кадәр (255-296), Куйбышев сусаклагычының көньяк-көнбатыш яры буйлап (п.т. 296-308), Казахская урамы буйлап (п. т. 308-311), борылыш казахская урамының күчәренен төньягы Зур Урам белән кисешкәнче (п. т. 311-316).

Төньяк-көнбатыш чиге яр буе урамы буйлап тимер юл белән кисешкән жиргә кадәр (316-318), тимер юл белән кисешкән ноктадан 1 Май урамы башына кадәр (318-320), 1 Май урамы буенча (320-333), Богатырев урамы буйлап (333-334), Лазарев урамы буенча (п.т. 334-336-1).

**КАЗАН ШӘһӘРЕ РЕГИОНАЛЬ КАРАМАКТАГЫ ТАРИХИ ЖИРЛЕК ТЕРРИТОРИЯСЕ
ЧИКЛӘРЕ ТАБЛИЦАСЫ**

N	МСК-16		WGS-84	
	X	Y	X	Y
1	479311,20	1301136,07	55°49'15,93"	49°02'59,32"
2	479106,97	1301381,41	55°49'09,32"	49°03'13,41"
3	478998,40	1301602,99	55°49'05,81"	49°03'26,13"
4	478958,31	1301626,98	55°49'04,51"	49°03'27,51"
5	478964,16	1301658,41	55°49'04,70"	49°03'29,32"
6	478861,78	1301943,68	55°49'01,39"	49°03'45,70"
7	478880,08	1301950,72	55°49'01,98"	49°03'46,10"
8	478696,57	1302218,36	55°48'56,04"	49°04'01,47"
9	478343,55	1302413,95	55°48'44,62"	49°04'12,69"
10	478288,43	1302514,55	55°48'42,84"	49°04'18,46"
11	478014,95	1302657,14	55°48'33,99"	49°04'26,64"
12	478040,73	1302703,04	55°48'34,83"	49°04'29,28"
13	477885,98	1302719,04	55°48'29,82"	49°04'30,19"
14	477876,09	1303068,14	55°48'29,50"	49°04'50,23"
15	477898,88	1303362,21	55°48'30,23"	49°05'07,12"
16	477874,01	1303514,16	55°48'29,42"	49°05'15,84"
17	477865,71	1303564,85	55°48'29,15"	49°05'18,75"

18	477810,42	1303553,85	55°48'27,36"	49°05'18,12"
19	477684,59	1303518,79	55°48'23,29"	49°05'16,10"
20	477639,67	1303538,71	55°48'21,84"	49°05'17,24"
21	477606,39	1303544,71	55°48'20,76"	49°05'17,58"
22	477612,60	1303587,11	55°48'20,96"	49°05'20,02"
23	477616,99	1303587,70	55°48'21,11"	49°05'20,05"
24	477652,85	1303581,42	55°48'22,27"	49°05'19,69"
25	477677,52	1303578,09	55°48'23,06"	49°05'19,50"
26	477695,99	1303569,99	55°48'23,66"	49°05'19,04"
27	477811,13	1303936,93	55°48'27,37"	49°05'40,11"
28	478073,95	1304151,83	55°48'35,86"	49°05'52,46"
29	478270,62	1304079,81	55°48'42,23"	49°05'48,34"
30	478341,51	1304335,53	55°48'44,51"	49°06'03,03"
31	478343,40	1304550,06	55°48'44,56"	49°06'15,35"
32	477854,65	1304468,34	55°48'28,76"	49°06'10,62"
33	477403,15	1304445,78	55°48'14,17"	49°06'09,30"
34	477334,16	1304449,85	55°48'11,94"	49°06'09,53"
35	477248,59	1304447,71	55°48'09,17"	49°06'09,41"
36	477224,25	1304422,13	55°48'08,38"	49°06'07,94"
37	477167,46	1304445,42	55°48'06,55"	49°06'09,27"
38	477269,72	1304680,17	55°48'09,84"	49°06'22,75"
39	477280,17	1304717,94	55°48'10,18"	49°06'24,92"
40	477281,22	1304749,59	55°48'10,21"	49°06'26,74"
41	477271,72	1304856,62	55°48'09,90"	49°06'32,88"
42	477324,15	1304865,42	55°48'11,60"	49°06'33,39"
43	477322,18	1304900,92	55°48'11,53"	49°06'35,43"
44	477268,10	1304896,00	55°48'09,78"	49°06'35,14"
45	477258,53	1305016,04	55°48'09,47"	49°06'42,03"
46	477433,53	1305419,20	55°48'15,11"	49°07'05,19"

47	477445,92	1305473,95	55°48'15,51"	49°07'08,33"
48	477447,61	1305515,35	55°48'15,57"	49°07'10,71"
49	477407,34	1305927,23	55°48'14,25"	49°07'34,35"
50	477370,82	1305991,75	55°48'13,06"	49°07'38,05"
51	477341,06	1306016,98	55°48'12,10"	49°07'39,50"
52	477214,25	1306076,24	55°48'08,00"	49°07'42,89"
53	477161,21	1306526,68	55°48'06,26"	49°08'08,74"
54	477283,71	1306865,59	55°48'10,20"	49°08'28,21"
55	477316,81	1306920,39	55°48'11,27"	49°08'31,36"
56	477395,78	1306982,35	55°48'13,82"	49°08'34,92"
57	477708,92	1307123,42	55°48'23,94"	49°08'43,05"
58	477723,79	1307170,64	55°48'24,42"	49°08'45,76"
59	477561,49	1307557,12	55°48'19,15"	49°09'07,94"
60	477440,62	1307621,72	55°48'15,24"	49°09'11,63"
61	477275,29	1307738,84	55°48'09,89"	49°09'18,34"
62	477222,26	1307923,80	55°48'08,16"	49°09'28,95"
63	477287,87	1308036,44	55°48'10,28"	49°09'35,43"
64	477489,10	1308220,28	55°48'16,77"	49°09'46,00"
65	477640,71	1308232,51	55°48'21,67"	49°09'46,72"
66	477735,10	1308271,32	55°48'24,72"	49°09'48,96"
67	477810,74	1308363,15	55°48'27,16"	49°09'54,24"
68	477909,82	1308350,97	55°48'30,37"	49°09'53,55"
69	477940,23	1308365,83	55°48'31,35"	49°09'54,41"
70	477788,61	1308522,71	55°48'26,44"	49°10'03,40"
71	477745,55	1308621,63	55°48'25,04"	49°10'09,07"
72	477737,93	1308659,06	55°48'24,79"	49°10'11,22"
73	477760,16	1308701,32	55°48'25,51"	49°10'13,65"
74	477695,44	1308746,57	55°48'23,41"	49°10'16,24"
75	477594,13	1308855,88	55°48'20,13"	49°10'22,50"

76	477406,45	1308613,63	55°48'14,07"	49°10'08,57"
77	477300,90	1308638,39	55°48'10,66"	49°10'09,98"
78	477255,70	1308662,90	55°48'09,20"	49°10'11,39"
79	477107,94	1308778,58	55°48'04,41"	49°10'18,01"
80	477092,63	1308812,35	55°48'03,91"	49°10'19,95"
81	477048,21	1308844,34	55°48'02,48"	49°10'21,78"
82	477030,88	1308858,37	55°48'01,91"	49°10'22,58"
83	477049,73	1308883,45	55°48'02,52"	49°10'24,02"
84	477059,65	1308905,12	55°48'02,84"	49°10'25,27"
85	477055,21	1308909,10	55°48'02,70"	49°10'25,50"
86	477063,18	1308919,48	55°48'02,96"	49°10'26,09"
87	476884,22	1309066,70	55°47'57,16"	49°10'34,52"
88	476979,99	1309181,00	55°48'00,25"	49°10'41,10"
89	476901,59	1309288,00	55°47'57,71"	49°10'47,23"
89-1	479698,27	1305999,03	55°47'49,33"	49°10'33,67"
90	479738,41	1305969,23	55°47'48,02"	49°10'37,17"
90-1	479657,18	1305863,24	55°47'44,54"	49°10'32,02"
91	476398,15	1309156,64	55°47'41,44"	49°10'39,63"
92	476367,39	1309131,49	55°47'40,44"	49°10'38,18"
93	476371,26	1309126,35	55°47'40,57"	49°10'37,89"
94	476363,69	1309120,44	55°47'40,32"	49°10'37,55"
95	476468,54	1308986,13	55°47'43,72"	49°10'29,85"
96	476454,77	1308975,67	55°47'43,28"	49°10'29,25"
97	476446,58	1308985,59	55°47'43,01"	49°10'29,82"
98	476423,61	1308967,83	55°47'42,27"	49°10'28,79"
99	476397,07	1308949,45	55°47'41,42"	49°10'27,74"
100	476402,77	1308941,40	55°47'41,60"	49°10'27,27"
101	476361,90	1308912,46	55°47'40,28"	49°10'25,61"
102	476407,49	1308855,06	55°47'41,76"	49°10'22,32"

103	476311,15	1308764,58	55°47'38,65"	49°10'17,12"
104	476234,40	1308437,92	55°47'36,19"	49°09'58,36"
105	476158,03	1308410,87	55°47'33,72"	49°09'56,80"
106	475788,24	1308195,07	55°47'21,78"	49°09'44,37"
107	475811,47	1308139,76	55°47'22,53"	49°09'41,20"
108	475828,96	1308102,69	55°47'23,10"	49°09'39,08"
109	475838,09	1308043,48	55°47'23,40"	49°09'35,68"
110	475829,59	1308037,68	55°47'23,12"	49°09'35,35"
111	475856,22	1307888,96	55°47'23,99"	49°09'26,81"
112	475869,93	1307891,34	55°47'24,44"	49°09'26,95"
113	475879,90	1307868,93	55°47'24,76"	49°09'25,67"
114	475909,32	1307871,03	55°47'25,71"	49°09'25,79"
115	475911,36	1307793,92	55°47'25,78"	49°09'21,36"
116	475946,99	1307796,14	55°47'26,93"	49°09'21,50"
117	475965,71	1307692,64	55°47'27,54"	49°09'15,56"
118	475981,15	1307601,05	55°47'28,05"	49°09'10,30"
119	476014,50	1307606,09	55°47'29,13"	49°09'10,60"
120	476020,36	1307556,57	55°47'29,32"	49°09'07,75"
121	475681,82	1307511,99	55°47'18,38"	49°09'05,16"
122	475589,51	1307500,14	55°47'15,39"	49°09'04,47"
123	475170,63	1307392,58	55°47'01,85"	49°08'58,26"
124	474810,87	1307234,65	55°46'50,23"	49°08'49,17"
125	474542,30	1307202,42	55°46'41,55"	49°08'47,29"
126	474489,30	1307181,85	55°46'39,83"	49°08'46,11"
127	474121,16	1306856,57	55°46'27,95"	49°08'27,41"
128	473955,07	1307057,27	55°46'22,57"	49°08'38,91"
129	473862,92	1306980,37	55°46'19,59"	49°08'34,49"
130	473658,46	1307147,76	55°46'12,97"	49°08'44,07"
131	473629,21	1307117,61	55°46'12,03"	49°08'42,34"

132	473564,27	1307163,48	55°46'09,93"	49°08'44,97"
133	473586,45	1307182,25	55°46'10,64"	49°08'46,04"
134	473539,75	1307236,38	55°46'09,13"	49°08'49,15"
135	473480,01	1307179,12	55°46'07,20"	49°08'45,86"
136	473452,21	1307193,03	55°46'06,30"	49°08'46,65"
137	473417,41	1307120,42	55°46'05,18"	49°08'42,48"
138	473568,25	1307045,28	55°46'10,06"	49°08'38,19"
139	473622,84	1306996,63	55°46'11,83"	49°08'35,40"
140	473741,01	1306929,96	55°46'15,65"	49°08'31,59"
141	473725,02	1306904,94	55°46'15,14"	49°08'30,15"
142	473690,78	1306891,83	55°46'14,03"	49°08'29,40"
143	473586,70	1306795,30	55°46'10,67"	49°08'23,85"
144	473624,56	1306748,90	55°46'11,90"	49°08'21,19"
145	473659,62	1306778,25	55°46'13,03"	49°08'22,88"
146	473740,27	1306681,91	55°46'15,64"	49°08'17,36"
147	473673,88	1306621,79	55°46'13,50"	49°08'13,91"
148	473623,22	1306527,19	55°46'11,86"	49°08'08,48"
149	473546,82	1306563,08	55°46'09,39"	49°08'10,53"
150	473501,95	1306472,41	55°46'07,94"	49°08'05,32"
151	473467,23	1306490,24	55°46'06,82"	49°08'06,34"
152	473416,63	1306380,29	55°46'05,19"	49°08'00,03"
153	472947,40	1306587,90	55°45'50,01"	49°08'11,90"
154	472932,00	1306582,72	55°45'49,51"	49°08'11,60"
155	472920,25	1306528,08	55°45'49,13"	49°08'08,47"
156	472923,28	1306392,95	55°45'49,24"	49°08'00,72"
157	472924,20	1306231,21	55°45'49,27"	49°07'51,44"
158	472931,93	1306009,42	55°45'49,53"	49°07'38,72"
159	472908,58	1305863,82	55°45'48,79"	49°07'30,37"
160	472886,17	1305760,33	55°45'48,07"	49°07'24,43"

161	472865,58	1305711,72	55°45'47,40"	49°07'21,64"
162	472842,01	1305720,91	55°45'46,64"	49°07'22,17"
163	472614,46	1305749,18	55°45'39,28"	49°07'23,77"
164	472437,80	1305428,69	55°45'33,58"	49°07'05,38"
165	472453,87	1305416,42	55°45'34,10"	49°07'04,68"
166	472403,15	1305220,56	55°45'32,47"	49°06'53,45"
167	472305,53	1304599,02	55°45'29,33"	49°06'17,80"
168	472250,14	1304594,33	55°45'27,54"	49°06'17,53"
169	472245,29	1304432,68	55°45'27,39"	49°06'08,26"
170	472425,82	1304454,79	55°45'33,23"	49°06'09,54"
171	472554,04	1304486,50	55°45'37,37"	49°06'11,36"
172	472810,56	1304436,90	55°45'45,67"	49°06'08,53"
173	473054,61	1304385,76	55°45'53,56"	49°06'05,61"
174	473038,33	1304307,80	55°45'53,04"	49°06'01,14"
175	473116,89	1304317,12	55°45'55,58"	49°06'01,68"
176	473328,98	1304301,10	55°46'02,44"	49°06'00,77"
177	473332,87	1304329,00	55°46'02,56"	49°06'02,37"
178	473992,04	1304269,50	55°46'23,88"	49°05'59,00"
179	473781,68	1304023,07	55°46'17,08"	49°05'44,85"
180	473842,66	1303972,66	55°46'19,06"	49°05'41,96"
181	473852,86	1303943,39	55°46'19,39"	49°05'40,28"
182	473820,28	1303923,15	55°46'18,33"	49°05'39,12"
183	473866,54	1303883,27	55°46'19,83"	49°05'36,84"
184	473785,46	1303710,54	55°46'17,21"	49°05'26,92"
185	474171,24	1303703,46	55°46'29,69"	49°05'26,54"
186	474171,57	1303864,53	55°46'29,69"	49°05'35,77"
187	474225,60	1303906,94	55°46'31,44"	49°05'38,21"
188	474401,75	1303950,56	55°46'37,13"	49°05'40,72"
189	474395,53	1303974,58	55°46'36,93"	49°05'42,10"

190	475083,36	1304134,31	55°46'59,17"	49°05'51,30"
191	475491,76	1304072,99	55°47'12,38"	49°05'47,80"
192	475503,76	1304021,65	55°47'12,76"	49°05'44,86"
193	475510,82	1304011,00	55°47'12,99"	49°05'44,25"
194	475526,01	1304001,63	55°47'13,48"	49°05'43,71"
195	475549,34	1303963,95	55°47'14,24"	49°05'41,55"
196	475556,74	1303925,49	55°47'14,48"	49°05'39,34"
197	475557,25	1303849,77	55°47'14,50"	49°05'35,00"
198	475533,33	1303809,39	55°47'13,73"	49°05'32,68"
199	475502,62	1303779,93	55°47'12,73"	49°05'30,99"
200	475506,76	1303776,00	55°47'12,87"	49°05'30,76"
201	475472,38	1303738,96	55°47'11,76"	49°05'28,63"
202	475455,19	1303738,99	55°47'11,20"	49°05'28,63"
203	475410,34	1303687,44	55°47'09,75"	49°05'25,67"
204	475413,36	1303589,41	55°47'09,85"	49°05'20,05"
205	475401,50	1303547,14	55°47'09,47"	49°05'17,62"
206	475444,61	1303568,63	55°47'10,86"	49°05'18,86"
207	475562,15	1303671,04	55°47'14,66"	49°05'24,74"
208	475607,60	1303726,14	55°47'16,13"	49°05'27,90"
209	475627,74	1303755,29	55°47'16,78"	49°05'29,58"
210	475650,01	1303765,32	55°47'17,50"	49°05'30,16"
211	475649,42	1303810,36	55°47'17,48"	49°05'32,74"
212	475646,39	1303902,00	55°47'17,38"	49°05'38,00"
213	475645,41	1303998,70	55°47'17,35"	49°05'43,55"
214	475699,21	1304042,32	55°47'19,08"	49°05'46,05"
215	475842,40	1304018,04	55°47'23,71"	49°05'44,67"
216	476107,38	1303888,68	55°47'32,29"	49°05'37,26"
217	476310,86	1303754,31	55°47'38,87"	49°05'29,55"
218	476402,21	1303638,77	55°47'41,83"	49°05'22,93"

219	476614,33	1302973,70	55°47'48,70"	49°04'44,76"
220	476630,11	1302956,08	55°47'49,21"	49°04'43,75"
221	476647,20	1302946,66	55°47'49,76"	49°04'43,21"
222	476668,70	1302945,24	55°47'50,46"	49°04'43,13"
223	476693,04	1302951,72	55°47'51,25"	49°04'43,51"
224	476725,10	1302852,55	55°47'52,28"	49°04'37,81"
225	476699,00	1302843,35	55°47'51,44"	49°04'37,28"
226	476654,11	1302796,00	55°47'49,99"	49°04'34,57"
227	476651,81	1302719,36	55°47'49,92"	49°04'30,17"
228	476681,15	1302601,29	55°47'50,87"	49°04'23,39"
229	476809,05	1302641,35	55°47'55,00"	49°04'25,69"
230	476988,89	1302377,53	55°48'00,82"	49°04'10,56"
231	476960,99	1302352,88	55°47'59,92"	49°04'09,14"
232	476946,64	1302324,48	55°47'59,46"	49°04'07,51"
233	476918,14	1302307,75	55°47'58,54"	49°04'06,55"
234	476859,51	1302296,89	55°47'56,64"	49°04'05,92"
235	476857,76	1302283,43	55°47'56,58"	49°04'05,15"
236	476683,92	1302311,39	55°47'50,96"	49°04'06,75"
237	476673,23	1302288,95	55°47'50,62"	49°04'05,46"
238	476551,72	1302313,34	55°47'46,69"	49°04'06,86"
239	476533,66	1302291,34	55°47'46,10"	49°04'05,60"
240	476487,82	1302284,71	55°47'44,62"	49°04'05,21"
241	476469,28	1302145,26	55°47'44,02"	49°03'57,21"
242	476466,96	1302076,18	55°47'43,95"	49°03'53,24"
243	476496,72	1302039,47	55°47'44,91"	49°03'51,14"
244	476497,04	1301983,34	55°47'44,92"	49°03'47,92"
245	476508,20	1301950,21	55°47'45,29"	49°03'46,01"
246	476497,33	1301868,16	55°47'44,94"	49°03'41,30"
247	476462,09	1301812,44	55°47'43,80"	49°03'38,11"

248	476411,64	1301785,18	55°47'42,17"	49°03'36,54"
249	476347,48	1301794,42	55°47'40,09"	49°03'37,07"
250	476332,73	1301782,71	55°47'39,61"	49°03'36,40"
251	476243,20	1301793,93	55°47'36,72"	49°03'37,04"
252	476193,41	1301806,67	55°47'35,11"	49°03'37,77"
253	476160,96	1301837,87	55°47'34,06"	49°03'39,56"
254	476206,83	1301882,55	55°47'35,54"	49°03'42,12"
255	476205,67	1301917,90	55°47'35,50"	49°03'44,15"
256	476121,55	1301951,83	55°47'32,78"	49°03'46,10"
257	476118,44	1301848,70	55°47'32,69"	49°03'40,18"
258	476090,87	1301854,09	55°47'31,79"	49°03'40,49"
259	476075,08	1301905,76	55°47'31,28"	49°03'43,45"
260	476022,14	1301972,60	55°47'29,57"	49°03'47,29"
261	475994,75	1301982,54	55°47'28,68"	49°03'47,86"
262	475909,24	1301987,59	55°47'25,92"	49°03'48,15"
263	475939,36	1301860,98	55°47'26,89"	49°03'40,88"
264	475971,03	1301793,56	55°47'27,92"	49°03'37,01"
265	476028,85	1301732,70	55°47'29,79"	49°03'33,52"
266	476035,64	1301675,79	55°47'30,01"	49°03'30,25"
267	476044,54	1301645,56	55°47'30,30"	49°03'28,52"
268	476065,05	1301609,95	55°47'30,96"	49°03'26,48"
269	476103,34	1301543,48	55°47'32,20"	49°03'22,66"
270	476255,48	1301338,95	55°47'37,12"	49°03'10,93"
271	476273,29	1301215,51	55°47'37,70"	49°03'03,84"
272	476201,91	1301053,12	55°47'35,39"	49°02'54,52"
273	476417,02	1301234,31	55°47'42,35"	49°03'04,92"
274	476494,71	1301066,36	55°47'44,86"	49°02'55,28"
275	476575,91	1301103,44	55°47'47,48"	49°02'57,41"
276	476790,86	1300635,22	55°47'54,44"	49°02'30,54"

277	477176,59	1300882,62	55°48'06,91"	49°02'44,74"
278	477333,60	1301002,40	55°48'11,98"	49°02'51,62"
279	477361,71	1301004,10	55°48'12,89"	49°02'51,72"
280	477624,45	1301051,29	55°48'21,39"	49°02'54,43"
281	477585,93	1300812,48	55°48'20,14"	49°02'40,72"
282	477569,40	1300741,61	55°48'19,61"	49°02'36,65"
283	477402,72	1300273,37	55°48'14,22"	49°02'09,77"
284	477552,67	1300267,29	55°48'19,07"	49°02'09,42"
285	477583,22	1300256,20	55°48'20,06"	49°02'08,79"
286	477595,27	1300279,50	55°48'20,45"	49°02'10,12"
287	477613,82	1300274,87	55°48'21,05"	49°02'09,86"
288	477614,09	1300291,11	55°48'21,06"	49°02'10,79"
289	477655,11	1300246,35	55°48'22,38"	49°02'08,22"
290	477705,38	1300573,44	55°48'24,01"	49°02'27,00"
291	477690,48	1300679,97	55°48'23,53"	49°02'33,12"
292	477727,97	1300684,64	55°48'24,74"	49°02'33,38"
293	477784,31	1301103,80	55°48'26,56"	49°02'57,45"
294	477832,72	1301127,04	55°48'28,12"	49°02'58,78"
295	477845,61	1301062,33	55°48'28,54"	49°02'55,07"
296	477844,52	1301027,67	55°48'28,50"	49°02'53,08"
297	478064,21	1301013,93	55°48'35,61"	49°02'52,29"
298	478064,15	1301016,37	55°48'35,61"	49°02'52,43"
299	478090,39	1301016,55	55°48'36,45"	49°02'52,44"
300	478126,34	1300941,50	55°48'37,62"	49°02'48,14"
301	478470,55	1300984,13	55°48'48,75"	49°02'50,59"
302	478493,03	1300978,89	55°48'49,47"	49°02'50,29"
303	478560,62	1300966,82	55°48'51,66"	49°02'49,59"
304	478697,39	1300955,84	55°48'56,08"	49°02'48,97"
305	478982,26	1300977,09	55°49'05,29"	49°02'50,19"

306	479110,77	1300959,61	55°49'09,45"	49°02'49,19"
1	479311,20	1301136,07	55°49'15,93"	49°02'59,32"

Татарстан Республикасы
Мәдәният министрлыгы
2016 елның 13 мартынан N 218 од
Боерыгы белән
Раслана






**КАЗАН ШӘҺӘРЕ РЕГИОНАЛЬ КАРАМАГЫНДА ТАРИХИ ЖИРЛЕК ТЕРРИТОРИЯСЕ
ЧИКЛӘРЕНДӘ ШӘҺӘР ТӨЗЕЛЭШЕ РЕГЛАМЕНТЛАРЫН ҺӘМ ТАЛӘПЛӘРЕН
САКЛАУ
ПРЕДМЕТЫ**





Үзгәрүче документлар исемлеге
(ТР Мәдәни мирас объектларын саклау комитеты боерыгы редакциясендә)
30.01.2020 N 15-П, 20.11.2020 N 233-П, 20.01.2021 N 18-П,
ад 19.03.2021 N 55-П, 04.08.2021 N 152-п)






Казан шәһәренең тарихи торак пункты саклау предметы булып түбәндәгеләр тора:






1. Тарихи кыйммәткә ия булган шәһәр формалаштыручы объектлар





	Объектның урнашу урыны, саклау предметы һәм аны куллану режимы	Объектның фотосы
1	2	3
Әбжәлилов		






1.	Әбжәлилов, 21 Күп фатирлы йорт, 1950 ел	
Адмиралтейская ур.		
2.	Адмиралтейская, 1 Күп фатирлы йорт, 1930 ел	
3.	Адмиралтейская, 3 (Петрушкин майданы) Романов-Журавлев тегермән бинасы, XIX г.	
4.	Адмиралтейская, 5 Торак йорт, 1930 ел	
5.	Адмиралтейская, 7 Торак йорт, 1930 ел	

<p>6. Адмиралтейская, 9 Торак йорт, 1930 ел</p>	
<p>7. Адмиралтейская, 13 Торак йорт, 1930 ел</p>	
<p>8. Адмиралтейская, 15 1950 ел</p>	
<p>9. Адмиралтейская, 2, 1 йорт КВЗ төзелештән үтү юлы, 1930 ел</p>	

10.	Адмиралтейская, 2, 2 йорт КВЗ төзелештән үтү юлы, 1930 ел	
Айвазовский ур.		
11.	Айвазовский, 19/2 1936 ел, 1956 ел	
Артем Айдинов ур.		
12.	Артем Айдинов, 14/36 Торак йорт, XIX г.	
Астрономическая ур.		
13.	Астрономическая, 8 Торак йорт, XIX г.	
14.	Астрономическая, 13 Торак йорт, XIX г.	

Ахтямов ур.		
15.	Ахтямов, 16 Торак йорт, XX г. уртасы	
16.	Ахтямов, 18/94 Торак йорт, XIX г. 1931-1960 е.	
17.	Ахтямов, 18 Торак йорт, XIX г. уртасы - XX г.	
Бауман ур.		
18.	Бауман/Чернышевский, 7/10 Торак йорт, XIX г. беренче яргысы	
19.	Бауман, 23 Торак йорт, XIX г. уртасы	

20.	Бауман, 25 Торак йорт, XIX г. уртасы	
21.	Бауман/Астрономическая, 29/11 Торак йорт, XIX г. уртасы	
22.	Бауман, 38 Торак йорт, XIX г. уртасы	
23.	Бауман, 43 Торак йорт, XIX г. уртасы	


24.	Бауман, 47 Торак йорт, XIX г. беренче яртысы, перестр. XIX г. ахыры, перестр. кон. XX г. ахыры	
25.	Бауман/Университетская, 47/9 Торак йорт, XIX г. беренче яртысы, перестр. XX г. ахыры	
26.	Бауман, 54 Торак йорт, XIX г. беренче яртысы	
27.	Бауман, 60 Торак йорт, XIX г. беренче яртысы	
28.	Бауман, 64 XIX г. беренче яртысы	
Батурин ур.		

29.

Батурин, 12

Торак йорт, XIX г. ахыры
2 катлы бинаның урнашуы,
күләм композициясе, аның
стилистик үзенчәлекләре,
янәшәдәге урамнардан һәм
Кремль калкулыгыннан кабул
ителгән фасадлар карарлары;
түбә конфигурациясе, коньки
һәм кәрнизләр буенча Би-
еклек билгеләре, фасадлар-
ның тарихи бизәлеше,
урнашуы, формасы, тәрзә
һәм ишек уйымнарының ту-
тыру характеры (рәсеме)
саклана.


Бинаның тышкы кыяфәтен
саклап, бинаның күләмен һәм
биеклек билгеләрен үзгәрт-
мичә ремонтлау, реконструк-
цияләү, тарихи фото-
сурәтләргә ярашлы рәвештә
капка, балкон һәм Мич тор-
баларын торгызу, тарихи
пыяласын һәм рәсемен
саклап, тәрзәләрне һәм
ишәкләрне алыштыру рөхсәт
ителә.




XIX г. ахыры фотосы



Фото 30-х гг. XX гасырның 1930 еллар фотосы



Батурин ур. ягыннан төшерелгән фото



Батурин ур. ягыннан төшерелгән фото








Бинаның төп фасады






(ТР Мәдәни мирас объектларын саклау комитетының 30.01.2020 № 15-П боерыгы редакциясендә 29 нчы пункт)






Богатырев ур.





30. Богатырев, 1
Торак йорт, 1930 еллар













31.	Богатырев, 6 1940 ел	
32.	Богатырев, 13 Янгын сүндерү бүлгеге бина- сы, XX г. беренче яртысы	
33.	Богатырев, 13 к. 1 Торак йорт, XX г. беренче яРТысы	
Большая ур.		
34.	Большая, 98/1 Торак йорт, XIX г. ахыры	
Большая Красная ур.		
35.	Большая Красная, 4 Торак йорт, XIX г. ахыры – XX г. башы	





36.	Большая Красная, 9/6 Губернаның земство идарәсе бинысы, XIX г. ахыры	
37.	Большая Красная, 11 Торак йорт, XIX г. беренче яргысы	
38.	Большая Красная, 12 XIX г. ахыры – XX г. башы	
39.	Большая Красная, 13 Торак йорт, XIX г. ахыры	
40.	Большая Красная, 14/17 Торак йорт, 1939 ел	

41.	<p>Большая Красная, 17 Торак йорт, XX г. уртасы</p>	
42.	<p>Большая Красная, 18/7 1938 - 1941 ее.</p>	
43.	<p>Большая Красная, 22а Торак йорт, XX г. уртасы</p>	
44.	<p>Большая Красная, 24 Православие гыйбадәтханәсе һәм земство хастаханәсе мор- гы бинасы, XIX г. икенче яртасы</p>	
45.	<p>Большая Красная, 26 Причта йорты, XIX г. Икенче яртасы</p>	

46. Большая Красная, 29а 1952 ел	
47. Большая Красная, 30 Торак йорт, XIX г. уртасы	
(ТР Мәдәни мирас объектларын саклау комитетының 19.03.2021 елның 55-П номерлы Боерыгы редакциясендә)	
48. Большая Красная, 34 Мунча, XIX г. ахыры, пере- стр. 1930 ее.	
49. Большая Красная, 36 Торак йорт, 1950 ее.	

50. Большая Красная, 41 Торак йорт, XIX г. ахыры	
51. Большая Красная, 42 Торак йорт, XIX г. уртасы	
52. Большая Красная, 44 Торак йорт, XIX г.	
53. Большая Красная, 54/16 Торак йорт, 1950 ее.	
54. Большая Красная, 56 Торак йорт, XX г. уртасы	

55.	Большая Красная, 64 Торак йорт, XIX г. ахыры – XX г. башы	
56.	Большая Красная, 68 Утарның флигеле, XIX г.	
Бертуган Петряевлар ур.		
57.	Бертуган Петряевлар, 5 Административ бина, XIX г.	
58.	Бертуган Петряевлар, 152 Административ бина	
59.	Бертуган Петряевлар, 152 Административ бина	

60.	Бертуган Петряевлар, 152 Административ бина, XX г. уртасы	
61.	Бертуган Петряевлар, 152 Капка	
62.	Бертуган Петряевлар, 152 Сәнэгать бинасы, XX г. беренче яртысы	
Бутлеров ур.		
63.	<p>Бутлеров, 20 Торак йорт, XIX г.</p> <p>Бутлеров урамынан күренә торган кибет һәм брандмауэр стеналы 2 катлы бинаның төп һәм сул як фасадының урнашуы, күләм композициясе; Бутлеров урамынан күренә торган торган фасадларның архитектура-стилистик үзенчәлекләре; тәрзә һәм ишек тутыруларының урнашуы, формасы һәм геометриясе; тарихи тутыру характеры саклана тәрзә һәм ишек уйымнары (рәсем); түбә конфигурациясе; коньки һәм кәрнизләр буенча Биеклек билгеләре; фасадларның та-</p>	 <p style="text-align: center;">Йорт күренеше Бутлеров ур., 20 (фото 1961ел)</p>

рихи бизэлеше (штукатурка, буяу, агач тес белән тышлау). Бинаны ремонтлау, реконструкцияләү, йортның һәм кибетнең тышкы кыяфәтен саклап калу; кирпич брандмауэрны саклау; тарихи фотосурәтләр буенча керү төркемнәрен һәм Мич торбаларын торгызу; тарихи пыяла, рәсем һәм материалны саклап, тэрэзә һәм ишек тутыруларын ремонтлау, алыштыру; бинаны бизәүдә һәм торгызуда тарихи материалларны куллану (кирпеч, штукатурка, агач, тес, металл, пыяла). Саклауга почмак мичләре, интерьерда профильле түшәм тартмалары киңәш ителә.




Йорт күренеше Бутлеров ур., 20
(фото 1995ел)



Панорама күренеше

Охраняемая часть фасадов



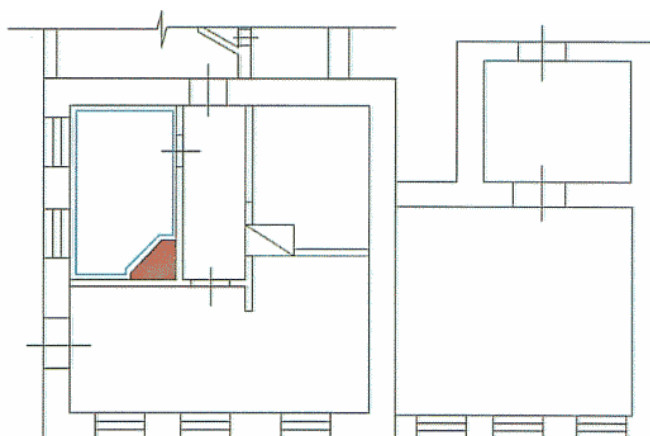
Бутлеров ур. буенча фасад



Йортның сул як фасады күренеше



Тәрәзэләрне бизәү, бизәү характеры






Беренче һәм икенче катларда мич һәм түшәм тарту урыны












Мич фрагменты













Мич






		
<p>(ТР Мәдәни мирас объектларын саклау комитетының 20.11.2020 елгы 233-П номерлы Боерыгы редакциясендә 63 п.)</p>		<p>Түбә тартмалары</p>
<p>64.</p>	<p>Бутлеров, 16 Торак йорт, XIX г. икенче яртысы</p>	
<p>65.</p>	<p>Бутлеров/Маяковский, 34/13 XIX г. икенче яртысы</p>	






66.	Бутлеров, 41 Флигель, XIX г.	
67.	Бутлеров, 41 Шәһәр утарының төп йорты, XIX г.	
68.	Бутлеров, 45 Торак йорт, 1950 ее.	
Борхан Шахиди ур.		
69.	Борхан Шахиди, 7 Складлар, XIX вг.	
70.	Борхан Шахиди, 9 XIX г. икенче яргысы башы	






71.	Борхан Шахиди, 9А XX г. башы	
72.	Борхан Шахиди, 21 Торак йорт, XIX г. ахыры	
Вишневского		
73.	Вишневский, 2а Дини академиянең флигеле, XIX г.	
Волков ур.		
74.	Волков, 14 Торак йорт, XIX г.	







<p>75. Волков, 29 Торак йорт, XIX г.</p>	
<p>76. Волков, 30 а Торак йорт, XX г. беренче яргысы</p>	
<p>77. Волков, 36 Торак йорт, XIX г. ахыры</p>	
<p>78. Волков, 38 Торак йорт, XIX г. ахыры XX г. башы</p>	
<p>79. Волков, 40 Торак йорт, XIX г. икенче яргысы</p>	





80.	Волков, 43 Торак йорт, XIX г. икенче яртысы	
81.	Волков, 45 Торак йорт	
82.	Волков, 47 Торак йорт, XIX г. икенче яртысы	
83.	Волков, 49 Торак йорт, XIX г.	
84.	Волков, 51 Торак йорт, XIX г.	






85.	Волков, 53 Торак йорт, XIX г.	
86.	Волков, 54 Торак йорт, XIX г.	
87.	Волков, 56 Торак йорт, XIX г.	
88.	Волков, 66 Торак йорт, XIX г.	
89.	Волков, 68 Торак йорт, XIX г.	







90.	Волков, 72 Балалар бакчасы	
91.	Волков, 78 Торак йорт, XIX г.ахыры	
92.	Волков, 80/21 Торак йорт, XIX г.ахыры	
Габдулла Тукай ур.		
93.	Габдулла Тукай ур., 1/15 Торак йорт, XIX г.икенче яртасы	
94.	Габдулла Тукай ур., 5, литер 1 Торак йорт, XIX г.икенче яртасы	





95.	Габдулла Тукай, 5, литер 2 Торак йорт, XIX г. икенче яртысы	
96.	Габдулла Тукай, 26 Торак йорт, XIX г. ахыры XX г. башы	
97.	Габдулла Тукай, 62 Торак йорт, XIX г. уртасы	
98.	Габдулла Тукай, 75 Торак йорт, XIX г. икенче яртысы	
99.	Габдуллы Тукая, 77-79 Флигельле торак йорт, XIX г. икенче яртысы.	





100.	Габдулла Тукай, 80 Торак йорт, XIX г. икенче яргысы	
101.	Габдулла Тукай, 82 Торак йорт, XIX г. икенче яргысы	
102.	Габдулла Тукай, 84-86 Торак йорт, XIX г. икенче яргысы	
103.	Габдулла Тукай, 91 Меховщиклар мәдәният йорты, 1930 ее.	
104.	Габдулла Тукай, 103	
105.	Габдулла Тукай, 105 XX г. башы	
Галактионов ур.		






106.	Галактионов, 5 Торак йорт, XIX г. икенче яртысы	
107.	Галактионов, 12 Торак йорт, XIX г. икенче яртысы	
Галиәскәр Камал ур.		
108.	Галиаскар Камал, 4 Торак йорт, XIX г. уртасы	
109.	Галиаскар Камал, 6 Торак йорт, XIX г. уртасы	

110.	Галиаскар Камал, 7-9 Торак йорт, XIX г. уртасы.	
111.	Галиаскар Камал, 28	
Гаяз Исхаки ур.		
112.	Гаяз Исхаки, 8а-а	
113.	Гаяза Исхаки, 8, литер 2 Нач. XX в.	
114.	Гаяз Исхаки, 13	
Гладилов ур.		

115.	Гладилов, 14 Завод бинасы, XIX г. ахыры - XX г. башы	
116.	Гладилов, 16 Завод бинасы, XIX г. икенче яргысы	
117.	Гладилов, 28 XIX г. икенче яргысы	
118.	Гладилов, 28 Торак йорт, XIX г. икенче яргысы	
119.	Гладилов, 38 Торак йорт, XIX г. икенче яргысы	
120.	Гладилов, 51 Алафузовларның фабрика корпусы, XIX г. икенче яргысы	

121.	Гладилов, 55 Алафузовларның фабрика корпусы, XIX г. икенче яргысы	
Гоголь ур.		
122.	Гоголь, 7/16 Торак йорт, XIX г.	
123.	Гоголь, 23а Торак йорт, XIX г. ургасы	
Горький ур.		
124.	Горький, 4, лит. А Торак йорт, XIX г. икенче яргысы	

125. Горький, 4, лит. Б Торак йорт, XIX г. икенче яртысы	
126. Горький, 6а Торак йорт, XX г. уртасы	
127. Горький, 7 Торак йорт, XX г.	
128. Горький, 11/2 Торак йорт, 1950 еллар	

129.	Горький ур., д. 19/8, литер Д	
130.	Горький, 21а 1949 - 1954 еллар.	
Держинский ур.		
131.	Держинский, 1/8 Торак йорт, XX г.	
132.	Держинский, 16 Торак йорт, 1950 еллар	
133.	Держинский, 22 Торак йорт Бинаның урнашуы, композициясе, янәшәдәге урамнардан һәм Кара күл паркынан кабул ителә торган фасадларның стилистик үзенчәлекләре; тәрзә һәм ишек туты-	

руларының урнашуы, формасы һәм геометриясе; тәрәзә һәм ишек уйымнарының тарихи тутырылуы характеры (рәсем); түбә конфигурациясе; коньки һәм кәрнизләр буенча Биеклек билгеләре; тарихи фасадларны бизәү (буяу белән штукатурка).

Бинаны ремонтлау, реконструкцияләү, 4 катлы бинаның тышкы кыяфәтен саклап калу, керү төркемнәрен төзү (бинаның стилистик, архитектура-композицион үзенчәлекләрен һәм аның элементларын саклап калу шарты белән), тәрәзәләрне һәм ишекләрне тарихи пыяланы саклап алмаштыру; тарихи архитектура-сәнгать бизәлеше белән 3 катлы күләмне торгызу рөхсәт ителә, архив материаллары буенча капка һәм Мич торбаларын торгызу.

XX гасыр башы объектынның тарихи фотофиксациясе



Бина күренеше



Төп фасадның фрагменты



Дзержинский урамы ягынан төп фасадның фрагменты



Беренче каттагы тэрэзэлэрнең тарихи куельшы



Өченче каттагы тәрзәләрәнең тарихи куелышы



Дзержинский урамы яғыннан төп фасадның
фрагменты



Держинский урамы яғыннан төп фасадның
фрагменты



Ишегалды яғы фасадының фрагменты



Ишегалды ягы фасадының фрагменты

(ТР Мәдәни мирас объектларын саклау комитетының 20.11.2020 елгы 233-П номерлы боерыгы редакциясендә 133 пункт)






Димитров ур.






134. Димитров, 2
Торак йорт, 1930 еллар












135. Димитров, 8
Торак йорт, 1950 еллар












136.	Дмитров, 15 Завод бинасы, XIX г.	
Достоевский ур.		
137.	137. Достоевский, 7 Торак йорт, XIX г. ахыры – XX г. башы	
138.	Достоевский, 12 Торак йорт, XX г. башы	
139.	Достоевский, 30 "Мир" кинотеатры	
140.	Достоевский, 79а Торак йорт, 1939 ел	
Дулат-Али ур.		






141.	Дулат-Али, 13 й. Торак йорт, XX г. башы	
Жуковский ур.		
142.	Жуковский, 6 Торак йорт, XIX г. икенче яртысы	
143.	Жуковский, 7 Торак йорт, XIX г. икенче яртысы	
144.	Жуковский, 17а Капка, хужалык корылмалары, XIX г. икенче яртысы	
145.	Жуковский, 18 Торак йорт, XIX г. икенче яртысы	




146. Жуковский, 29 Торак йорт, XIX г. икенче яртысы	
Зэйни Солтан ур.	
147. Зэйни Солтан, 6 Торак йорт, XIX г. икенче яртысы	
Зайцев ур.	
148. Зайцев, 4 Торак йорт, XIX г. икенче яртысы	
Иовлев ур.	
149. Иовлев, 1 Торак йорт, XIX г. икенче яртысы	






150.	Иовлев, 2 Завод биналары комплексы, XIX г. икенче яртысы.	
151.	Иовлев/Кожевенная, 2/9 XIX г.	
152.	Иовлев, 4 Завод бинасы, XIX г.	
153.	Иовлев, 10 Торак йорт, XIX г. ахыры - XX г. башы	
154.	"Бөкере күпер", 1927 - 1930 еллар.	
Кави Нәжми ур.		






155.	Кави Нәжми, 8 Торак йорт, XIX г.	
Калинин ур.		
156.	Калинин, 4 Торак йорт, XIX г.	
157.	Калинин, 5 (Айвазовский) Шамов хастаханәсе капкасы, XX г. башы	
158.	Калинин, 5 (Айвазовский) Шамов хастаханәсе капкасы, XX г. башы	






159. Калинин, 12 Торак йорт, XIX г. ахыры - XX г. башы	
160. Калинин, 13 Торак йорт, XIX г. икенче яргысы	
161. Калинин, 17 Торак йорт, XIX г. ахыры - XX г. башы	
162. Калинин, 18 Торак йорт, XIX г. ахыры - XX г. башы	
163. Калинин, 22 Торак йорт, XIX г. ахыры - XX г. башы	






164.	Калинин, 24 Торак йорт, XIX г. ахыры - XX г. башы	
165.	Калинин, 33 Торак йорт, XIX г. ахыры - XX г. башы	
Карл Маркс ур.		
166.	Карл Маркс, 1/10 Торак йорт, XIX г. икенче яргысы	
167.	Карл Маркс, 7 Уку бинасы, XIX г. икенче яргысы	
168.	Карл Маркс, 12а Торак йорт, XIX г. икенче яргысы	






169. Карл Маркс, 14 Торак йорт, XVIII г. ахыры - XIX г.	
170. Карл Маркс, 30 Торак йорт, XIX г.	
171. Карл Маркс, 44 Торак йорт, 1934 - 1935 еллар	
172. Карл Маркс, 47 Торак йорт, XIX г. икенче яртысы	
173. Карл Маркс, 48 Торак йорт, XIX г.	

174.	Карл Маркс, 52 Торак йорт, XIX г.	
175.	Карл Маркс, 59а Торак йорт, 1932 - 1936 ее.	
176.	Карл Маркс, 59б Торак йорт, 1932 - 1936 ее.	
177.	Карл Маркс, 65 Флигель, XIX г.	
178.	Карл Маркс, 65 Ишегалдынгы флигель, XIX г.	
Катановский тыкрыгы		





179.	Катановский тыкрыгы, 5 Торак йорт, XX г. уртасы	
180.	Катановский тыкрыгы, 6 Торак йорт, XX г. уртасы	
181.	Катановский тыкрыгы, 7 Торак йорт, XX г. уртасы	
182.	Катановский тыкрыгы, 11 Торак йорт, XX г. уртасы	
Каюм Насыйри ур.		
183.	Каюм Насыйри, 1/5 Торак йорт, XIX г.	






184.	Каюм Насыйри, 1 Торак йорт флигеле, XIX г.	
185.	Каюм Насыйри, 10, лит. 2 Торак йорт, XIX г. ургасы	
186.	Каюм Насыйри, 38 Торак йорт, XIX г.	
Клара Цеткин ур		
187.	Клара Цеткин, 6 Торак йорт, XIX г.	
188.	Клара Цеткин, 17 Торак йорт, 1930-е гг.	






189.	Клара Цеткин, 18 Завод бинасы, XIX - XX г. башы	
190.	Клара Цеткин, 25 Завод бинасы, XX г. башы	
191.	Клара Цеткин, 28 Торак йорт, XIX г.	
192.	Клара Цеткин, 30/23 Торак йорт, XX г. уртасы	
193.	Клара Цеткин, 31а Торак йорт, XX г. уртасы	
Коротченко ур.		





194.	Коротченко, 26 Торак йорт, XIX г. икенче яргысы	
Кожевенная ур.		
195.	Кожевенная, 10 Торак йорт, XIX г.	
Кызыл Химик ур.		
196.	Кызыл Химик, 8 Торак йорт, XIX г. ахыры - XX г. башы	
197.	Кызыл Химик, 18 Торак йорт	
Кремлевская ур.		
198.	Кремлевская, 2а Торак йорт, 1950 еллар уртасы	

199.	Кремлевская, 5 Торак йорт, XIX г.	
200.	Кремлевская, 8 (литер 25) Торак йорт, XIX г.	
201.	Кремлевская, 8 (литер 1) Торак йорт, XIX г.	
202.	Кремлевская, 18 Казан университетының геометрия кабинеты бинасы, XIX г.	
203.	Кремлевская, 23 Торак йорт, XIX г.	
Сул Болак ур.		


204.	Сул Болак, 14 Мәктәп, XX г. уртасы	
205.	Сул Болак, 26 Торак йорт, XIX г. ахыры - XX г. башы	
206.	Сул Болак, 38 Торак йорт, XIX г.	
207.	Сул Болак, 42/2 Торак йорт, 1949 - 1951 ее.	
Лесгафт ур.		





208.	Лесгафт, 2 Дом жилой, XX г. уртасы	
209.	Лесгафт, 4 Дом жилой, XIX г.	
210.	Лесгафт, 17 Торак йорт, XIX г. икенче яртысы	
211.	Лесгафт, 19 Торак йорт, XIX г. ахыры - XX г. башы	
212.	Лесгафт, 20 Торак йорт, XX г. уртасы	
Лобачевский ур.		





213.	Лобачевский, 4, лит. А Торак йорт, XIX г. икенче яргысы	
214.	Лобачевский, 13	
Луковский ур.		
215.	Луковский, 19а Торак йорт, XIX г. икенче яргысы	
Мәжит Гафури ур.		
216.	Мәжит Гафури (жигештерү комплексы)	
217.	Мәжит Гафури, 17 Калинин ис. мәдәният йорты, 1933 ел	
Малая Красная ур.		

218.	Малая Красная, 8 Торак йорт, XIX г.	
219.	Малая Красная, 10 Торак йорт, XIX г.	
Кече Мәскәү ур.		
220.	Кече Мәскәү, 19 Янгын сүндерү бүлеге, 1920- 1930-е.	
Мартын Межлаук ур.		
221.	Мартын Межлаук, 6 Торак йорт, XIX г.	

Маяковский ур.

222.	Маяковский, 10 Торак йорт, XIX г. ахыры - XX г. башы	
223.	Маяковский, 11/15 1933 - 1939 ее.	
224.	Маяковский, 17 Торак йорт, XIX г.	
225.	Маяковский, 23а 1950 - 1952 ее.	
226.	Маяковский, 24 Торак йорт, XX г. башы	
227.	ТР Мәдәни мирас объектларын саклау комитетының 30.01.2020 елның 15-П номерлы боерыгы үз көчен югалтты.	

228.	Маяковский, 28 Торак йорт, 1950-е.	
229.	Маяковский, 29 Торак йорт, XX г.	
230.	Маяковский, 29 Торак йортының флигеле, XIX г.	
Меховщиклар ур.		
231.	ТР Мәдәни мирас объектларын саклау комитетының 30.01.2020 елның 15-П номерлы Бюерыгы үз көчен югалтты.	
232.	Меховщиклар, 78 Торак йорт, XIX г.	

233.	Меховщиклар, 77 Янгын депосы белән янгын каланчасы, 1930-е.	
Миславский ур.		
234.	Миславский, 10 Торак йорт, XIX г.	
235.	Миславский, 9 Торак йорт, XIX г.	
236.	Миславский, 14 Торак йорт, XIX г.	
Михаил Худяков ур.		

<p>237. Михаил Худяков, 11 XIX г. ахыры - XX г. башы.</p>	
<p>238. Михаил Худяков, 10 12 Торак йорт, XIX г. Саклау Михаил Худяков урамындагы бина, 10 йорт: төп фасадның урнашуы, күләм-пространственная композициясе, йортның төп материаллары (кирпеч) һәм фасадларны бизәү (кирпеч кирпеч); урын, тарихи материал һәм юл аркасын тутыру характеры; фасадларның архитектура-стилистик үзенчәлекләре (беренче катның стеналары һәм лопаткалары горизонталь руст белән аерылып тора; стеналар 2-нче катның шома, лопаткалары өске өлешендә арканы формалаштыручы баскычлы сталактитлар белән бизәлгән; лучка формасындагы юл, калкып торган йозак ташы һәм агач капка тутырылган; 1 нче катның тәрәзә уйымнары рамлы капкачларда, йозак ташлары һәм сандрик-полочкалар белән; 2 нче катның тәрәзә уйымнары лучковый перемычкалар белән, рамлы капкачларда колаклар һәм лучковый формадагы сандриклар белән; 2 нче катның тәрәзә уйымнары астында профильле нишалар урнаштырылган; гади профильле кат ара һәм тәрәзә асты кәрнизләре; фризда шәһәрчәкләр белән профильле кәрниз; профильле</p>	 <p>Михаил Худяков урамы ягыннан 10 нчы йорт фасадының гомуми күренеше</p>

аттик өчпочмаклы тэмамлану һәм фасад почмакларында парапет баганалары белән), Михаил Худяков урамыннан кабул ителә; урын, тарихи материал (агач) һәм тәрәзә уйымнары тутыруларының пыяласы (Т-образлы), ишек тутыруларының материалы (агач); түбә конфигурациясе, коньки һәм кәрнизләр буенча Биеклек билгеләре.

Михаил Худяков урамындагы бина, 12 нче йорт: төп фасадның урнашуы, күләм-пространственная композициясе, йортның төп материаллары (кирпеч) һәм фасадларны бизәү (кирпечнең алгы ягы); арка формасындагы һәм лучка формасындагы капканың урнашуы; фасадның архитектура-стилистик үзенчәлекләре (1 нче катның калаклары горизонталь руст белән бизәлгән, 2-нче катның турыпочмаклы нишалары; 1 нче һәм 2 нче катларның турыпочмаклы тәрәзә уйымнары рамлы профильле капкачларда сандрик-полочкалар һәм капкачның тәрәзә төбөндәге тэмамланулары белән; Михаил Худяков урамыннан кабул ителгән тәрәзә төбөндәге, кат ара һәм түбә карнизлары); урын, тарихи материал (агач) һәм тәрәзә урауларының тутырылуларының пыяласы (Т-образлы), ишек тутырылуларының материалы (агач); түбә конфигурациясе; коньки һәм кәрнизләр буенча Биеклек билгеләре.

Чишү

Михаил Худяков урамындагы бина, 10 йорт: бинаны ремонтлау, капитал ремонтлау һәм реконструкцияләү, йортның тышкы кыяфәтен һәм юл



Михаил Худяков урамы ягынан 12 нче йортның төп фасадының гомуми күренеше

аркасын саклап калу, тарихи фотосуретлэргэ ярашлы рэвештэ Мич торбаларын торгызу, бинаны заманча функциялэргэ жайлаштыру. Тарихи пыяла, рәсем һәм материалны саклап, тәрәзэләрне һәм ишекләрне алыштыру. Түбәне саклау жайланмасы. Худяков урамындагы бина, 12 нче йорт: бинаны ремонтлау, капитал ремонтлау һәм реконструкцияләү, йортың һәм капканың тышкы кыяфәтен саклап калу, тарихи фотосуретлэргэ ярашлы рэвештэ Мич торбаларын торгызу, бинаны заманча функциялэргэ жайлаштыру. Тарихи пыяла, рәсем һәм материалны саклап, тәрәзэләрне һәм ишекләрне алыштыру.

(ТР Мәдәни мирас объектларын саклау комитетының 19.03.2021 елгы 55-П номерлы Боерыгы редакциясендә 238 п.)

239. Михаил Худяков, 66а
Сәүдә бинасы, XIX г.








Мәскәү ур.

240. Мәскәү ур., 23/24
Торак йорт, 1937 - 1939 ее.













241. Мәскәү ур., 34
Торак йорт, XIX г.













242.	Мәскәү ур., 38 Торак йорт, XIX г.	
243.	Мәскәү ур., 39 Торак йорт, XIX г.	
244. ТР Мәдәни мирас объектларын саклау комитетының 30.01.2020 елның 15-П номерлы Боерыгы үз көчен югалтты		
Музыкальная ур.		
245.	Музыкальная, 5 Хәрби кантонистлар мәктәбе, XIX г. икенче яртысы	
246.	Музыкальная, 5 (флигель) Остаханәләр бинасы, XIX г.	
247.	Музыкальная, 8 Торак йорт, XIX г. ахыры	







Мөштәри ур.

248.	Мөштәри, 6 Торак йорт, XIX г.	
249.	Мөштәри, 7 Торак йорт, XIX г.	
250.	Мөштәри, 8 Торак йорт, XIX г.	
251.	Мөштәри, 10 Торак йорт, XIX г.	
252.	Мөштәри, 13а Торак йортның флигеле, XIX г.	






253.	Мөштәри, 13а Торак йортның флигеле, XIX г.	
254.	Мөштәри, 24 XX г. башы	
255.	Мөштәри, 27а Торак йорт, XIX г.	
256.	Мөштәри, 30 Торак йорт, 1939 - 1940 ее.	
257.	Мөштәри, 33а Торак йорт, XIX г.	
Нагорная ур.		





258.	Нагорная, 6 XX г. уртасы	
259.	Нагорная, 6а	
260.	260. Нагорная, 25 Торак йорт, XIX г.	
Нариманов ур.		
261.	Нариманов, 39 Торак йорт, XIX г. икенче яртасы	
262.	Нариманов, 59 Торак йорт, XIX г. икенче яртасы	




263.	Нариманов, 60 Торак йорт, XIX г. икенче яргысы	
Некрасов ур.		
264.	Некрасов, 11а Торак йортның флигеле, XIX г.	
265.	Некрасов, 15 Торак йорт, XIX г.	
266.	Некрасов, 32а Торак йорт, XIX г.	
Николай Ершов ур.		
267.	Николай Ершов, 14 Торак йорт, 1950-е.	





268.	Николай Ершов, 22 Крәшен татар мәктәбе бина- лары комплексы, XIX г. ахыры - XX г. башы	
269.	Николай Ершов, 28 Торак йорт, XX г. уртасы	
270.	Николай Ершов, 30 Торак йорт, 1950-е.	
271.	Николай Ершов, 32/21 1954 ел	
272 - 273.	ТР Мәдәни мирас объектларын саклау комитетының 30.01.2020 елның 15-П номерлы боерыгы үз көчен югалтты	
Николай Столбов ур.		
274.	Николай Столбов, 11 Торак йорт, XIX г.	
Яна Вахитов ур.		
275.	Яна Вахитов, 61 XIX г.	





Нурсолтан Назарбаев (Эсперанто)

276.	Нурсолтан Назарбаев, 35 1950 ел	
277. ТР Мәдәни мирас объектларын саклау комитетының 19.03.2021 елның 55-П номерлы боерыгы үз көчен югалтты		
Профессор Нужин ур.		
278.	Нужин, 4 Торак йорт, XIX г.	
279.	Нужин, 6 Торак йорт, XIX г.	
Островский ур.		
280.	Островский 1/6 1937 ел, 1958 ел	
281	Островский, 16 Торак йорт, XIX г.	






282. Островский, 19 Торак йорт, XIX г.	
283. Островский, 34 Дом жилой, 1950-е.	
284. Островский, 35 Торак йорт, XIX г.	
285. Островский, 39 Торак йорт, XIX - XX г. уртасы	
286. Островский, 88 Торак йорт, XX г. уртасы	






287.	Островский, 100 XIX г. уртасы	
Павлюхин ур.		
288.	Павлюхин, 41а	
289.	Павлюхин, 75	
290.	Павлюхин, 85 Торак йорт, XX г. уртасы	
291.	Павлюхин, 102 Торак йорт, XX г. уртасы	

292.	Павлюхин, 104-106 Торак йорт, 1950-е.	
Парижская Коммуна ур.		
293.	Парижская Коммуна, 8 Элеккеге сүздә рәтләре , XIX г. (XXI г. башында яңартылган)	
294.	Парижская Коммуна, 12 Торак йорт, XIX г.	
295.	Парижская Коммуна, 17 Торак йорт, XIX г.	






296.	Парижская Коммуна, 17 Торак йорт, XIX - XX г. башы	
297.	Парижская Коммуна, 24 Торак йорт, XIX г.	
298.	Парижская Коммуна, 25	
Беренче Май ур.		
299.	Беренче Май, 14/4 Завод бинасы, XIX г.	







300.	Беренче Май, 16 Торак йорт, XIX г.	
301.	Беренче Май, 20 Торак йорт, 1920- 1930-е.	
302.	Беренче Май, 22 Торак йорт, 1920- 1930-е.	
Петербург ур.		
303.	Петербург ур., 21 Торак йорт, XIX г.	
304.	Петербург ур., 25	

305.	Петербург ур., 50 (корпус 3) Завод бинасы, XIX г.	
306.	Петербург ур., 50 (корпус 1) Завод бинасы, XIX г.	
307.	Петербург ур., 50 (корпус 2)	
308.	Петербург ур., 55б "Победа" кинотеатры, 1958 ел	
309.	Петербург ур., 58 Элеккеге торак йорт хезмэтлэре XIX г. (1990-еө. яңартылган)	






310.	Петербург ур., 62 Торак йорт, XIX г. уртасы	
Пехотная ур.		
311.	Пехотная, 25	
Подлужная ур.		
312.	Подлужная, 50 Торак йорт, XIX г.	
313.	Подлужная, 67 Торак йорт	
Уң Болак ур.		
314.	Уң Болак, 19 Торак йорт, XIX г.	





315.	Уң Болак, 27 Торак йорт, XIX г.	
316.	Уң Болак, 29	
317.	Уң Болак, 37/1 Торак йорт, 1951 - 1952 ее.	
318.	Уң Болак, 41 Торак йорт, XIX г.	
319.	Уң Болак, 45 Торак йорт, XIX г. (яңадан төзелгән)	
Житештерү ур.		





320.	Житештерү ур., 18 XIX г.	
Профсоюз ур.		
321.	Утратил силу. - Приказ Комитета РТ по охране объектов культурного наследия от 30.01.2020 N 15-П	
322.	Профсоюз ур., 4 XIX г.	
323.	Профсоюз ур., 7 XIX г.	
324.	Профсоюз ур., 9 XIX г.	
325.	Профсоюз ур., 13/16 Торак йорт, XIX г.	






326.	Профсоюз ур., 17, лит. А Торак йорт, XIX г.	
327.	Профсоюз ур., 19 Торак йорт, XIX г.	
328.	Профсоюз ур., 34 Складлар, XIX г.	
329.	Профсоюз ур., 36 XIX г. ахыры - XX г. башы	
330.	Профсоюз ур., 38 XIX г. ахыры - XX г. башы	
331.	Профсоюз ур., 46 Торак йорт, XIX г.	
Пушкин ур.		






332.	Пушкин ур., 3 Торак йорт, 1952 - 1953 ее.	
333.	Пушкин ур., 5 Торак йорт, 1950 - 1952 ее.	
334.	Пушкин ур., 15/25 Торак йорт, XIX г.	
335.	Пушкин ур., 14 Торак йорт, XIX г.	
336.	Пушкин ур., 16 Торак йорт, XIX г.	






337.	Пушкин ур., 22 Торак йорт, XIX г.	
338.	Пушкин ур., 21-23 Торак йорт, XIX г.	
339.	Пушкин ур., 40 Торак йорт, XIX г.	
340.	Пушкин ур., 44 Торак йорт, XIX г.	
341.	Пушкин ур., 58б Торак йорт флигеле, XIX г.	
Привольная 2 ур.		






342.	Привольная 2 ур., 40	
343.	Привольная 2 ур., 38 Торак йорт	
344.	Привольная 2 ур., 36 Торак йорт	
345.	Привольная 2 ур., 34 Торак йорт	






346. Привольная 2 ур., 22а Торак йорт	
Үөнәрчеләр ур.	
347. Үөнәрчеләр, 12 Торак йорт	
348. Үөнәрчеләр, 11 Торак йорт	
349. Үөнәрчеләр, 9 Торак йорт	






350.	Үөнәрчеләр, 7 Торак йорт	
Марсель Сәлимжанов ур.		
351.	Марсель Сәлимжанов, 5 Завод бинасы, XX г. уртасы	
Салих Сәйдашев ур.		
352.	Салих Сәйдашев, 11 Завод бинасы, XIX г.	
353.	Салих Сәйдашев, 13 XIX г.	
354.	Салих Сәйдашев, 32 Торак йорт, XIX г.	






Саначин ткрыгы		
355.	Саначин ткрыгы, 10 Торак йорт, XX г. уртасы	
Сара Садыйкова ур.		
356.	Сара Садыйкова, 4 Торак йорт, XX г.	
357.	Сара Садыйкова, 5 Торак йорт, XX г.	
358.	Сара Садыйкова, 14 Торак йорт, XIX г. ахыры - XX г. башы	
359.	Сара Садыйкова, 41/7 Торак йорт, XX г. уртасы	






360.	Сара Садыйкова, 59 Торак йорт, XX г.	
361.	Сара Садыйкова, 61 Завод бинасы, XIX г. уртасы	
362.	Сара Садыйкова, 155 Торак йорт, XIX - XX г. башы	
Столяров ур.		
363.	Столяров, 11 Торак йорт, XX г.	
Сафьян ур.		
364.	Сафьян, 7 Торак йорт, XX г. уртасы	
Иске ур.		





365.	Иске ур., 15 Торак йорт, XIX г.	
366.	Иске ур., 15а Торак йорт, XX г. башы	
Тажи Гыйззэт ур.		
367.	Тажи Гыйззэт, 1 Торак йорт, XIX г.	
368.	Тажи Гыйззэт, 10, л. 2 Торак йорт, XIX г.	
369.	Тажи Гыйззэт, 10, л. 1 Торак йорт, XIX г.	






370.	Тажи Гыйззэт, 18 Торак йорт, XIX г.	
Татарстан ур.		
371.	Татарстан, 16 Торак йорт, XX г. уртасы	
Тельман ур.		
372.	Тельман ур., 17 Торак йорт, XIX г.	
373.	Тельман ур., 29 Торак йорт, XIX г.	
Токарная ур.		
374.	Токарная, 5 Торак йорт, XX г. башы	

Толстой ур.		
375.	Толстой ур., 33 Торак йорт, XIX г.	
376.	Толстой ур., 41а XX г. уртасы	
377.	Толстой ур., 67	
378.	Толстой ур., 67 XX г. уртасы	
Ульянов-Ленин ур.		
379.	ТР Мәдәни мирас объектларын саклау комитетының 30.01.2020 елның 15-П номерлы Бюерыгы үз көчен югалтты.	
380.	Ульянов-Ленин, 20 Торак йорт, XIX г. икенче яртысы	

381.	Ульянов-Ленин, 22 Торак йорт, XIX г. ахыры - XX г. башы	
382.	Ульянов-Ленин, 32 Торак йорт, XIX г. ахыры	
383.	Ульянов-Ленин, 33 Торак йорт, XIX г.	
384.	Ульянов-Ленин, 42-44 Торак йортлар, XIX г. (XX г. яңартылган)	
Фатыйх Кәрим ур.		
385.	Фатыйх Кәрим, 21 Торак йорт, XIX г.	

Фәткуллин ур	
386.	<p>Фәткуллин, 2 Сәнэгать бинасы, XX г. уртасы</p> 
Ғади Атласи ур.	
387.	<p>Ғади Атласи, 2 Торак йорт</p> 
388.	<p>Ғади Атласи, 2 Бер катлы ағач флигель</p> 
389.	<p>Ғади Атласи, 4 Торак йорт, XIX г. ахыры - XX г. башы</p> 
390.	<p>Ғади Атласи, 6 Торак йорт</p> 

391.	Ҳади Атласи, 8 Торак йорт	
392.	Ҳади Атласи, 12 Торак йорт	
Ҳади Такташа		
393.	Ҳади Такташа, 58	
394.	Ҳади Такташа, 115	

395.	Нади Такташа, 117	
Степан Халтурин ур.		
396.	Степан Халтурин, 4 Торак йорт	
397.	Степан Халтурин, 5 Торак йорт	
398.	Степан Халтурин, 6 Торак йорт	
399.	<p>Степан Халтурин, д. 11/10 Торак йорт.</p> <p>Бина планында Г-рәвешендәге бинаның урнашуы, композициясе, бина фасадларының архитектура-стилистик үзенчәлекләре саклана, шул исәптән: бинаның егерме тәрәзә күчәрешенә чагыштырмача симметрик канатлары; кечкенә кисеп алынган почмак белән аерып куелган ике канатны бер-</p>	 <p>(Степан Халтурин урамындагы 11/10 номерлы</p>

лэштерүчө почмак өлөшө; бинаның бөтөн периметры буенча биек булмаган цоколь; беренче катны горизонталь руст белән бизәү; бинаның бөтөн периметры буенча фасадларны горизонталь рәвештә бүлөп торучы кат ара профильле кәрнизләр; декоратив орнаменталь элемент (вы)белән бизәлгән профильле кәрниз; бинаның почмак өлөшө һәм Степан Халтурин урамы буйлап торган канат карнизы астында урнашкан фриз; балюстрада рәвешендә коймалы ачык балконнарның габаритлары һәм сәнгатьчә бизәлеше. Тәрәзә һәм ишек уйымнарының формасы һәм геометриясе һәм архитектура бизәлеше: тышкы күренеш, тәрәзә һәм ишек уйымнарын тутыруның тарихи характеры (рәсем). Түбә конфигурациясе, тарихи ишетү тәрәзэләренең урнашуы һәм тышкы күренеше, Мич торбаларының урнашуы һәм бизәлеше; тарихи су агымы торбаларының урнашуы, тышкы күренеше. Коньки һәм кәрнизләр буенча Биеклек билгеләре. Фасадларның тарихи бизәлеше (штукатурка, буяу). Бинаны ремонтлау, реконструкцияләү, йортның тышкы кыяфәтен саклап калу; тарихи рәсем һәм материалны саклап, тәрәзә һәм ишек тутыруларын ремонтлау, алыштыру; бинаны бизәүдә һәм торгызуда тарихи материалларны куллану (кирпеч, штукатурка, металл, пыяла), бинаның беренче катларын яңын куркынычсызлыгы нормаларын исәпкә алып эксплуатацияләү рөхсәт ителә. Югалган декоратив элементларны, бигрәк тә вазон-

йорт күренеше (1953 ел фотосы))



(Степан Халтурин урамындагы 11/10 номерлы йорт күренеше (1953 ел фотосы))



— Охраняемые фасады



Өйнең гомуми күренеше

дар урнашкан бинаны озата торган аттиктарны торгызу; югалган металл койма парапетларын, кәрнизләр астында һәм балконнар астында кронштейннарны (тарихи фотоларга ярашлы) торгызу киңәш ителә.



Бина почмагына күренеш



Төньяк фасад күренеше



Ишегалды яғыннан йортның гомуми күренеше



Көнбатыш фасад күренеше



Бинаның ишегалды ягы почмагы күренеше



Фасадның көнъяктан күренеше



Рустован рэвешендэге беренче һәм икенче кат



Катлар арасындагы профильле кәрнизләр



Декоратив орнамент элемент белән бизэлгән
профильле кәрниз



Фриз белән профильле кәрниз



Балюстрадагы коймалы ачык балкон



Беренче катның тәрәзә уемы, эчкә кертеп эшләнгән



Икенче катның тәрәзә уйымнары, кәрниз белән



Архивольт белән баскыч ячейкасының тәрәзә
уемы



Өчпочмаклы фронтон тимпанлы баскыч ячейкасының тәрәзә уемы



Карнизлы гади профиль белән рамланган ишек уены



 - вальмовая крыша г-образной формы

 - вальмовая крыша



Ишетү тәрәзәләре һәм мич торбалары



Тарихи ишетү тәрәзәләре



Балта остасы тарафыннан утыртылган тарихи тэрэзэлэр








Кронштейннар һәм балюстрадады койма белән балкон








Вагоннар белән аттиклар һәм тимер парапетлар






(ТР Мәдәни мирас объектларын саклау комитетының 20.01.2021 ел, № 18-П бoерыгы редакциясендә 399 нчы пункт)






Чернышевский ур.





400.	Чернышевский, 7	
401.	Чернышевский, 17	
402.	Чернышевский, 25/26	
403.	Чернышевский, 27	
404.	Чернышевский, 27а	

405.	Чернышевский, 29	
406.	Чернышевский, 37	
Шиһабетдин Мәржәни ур.		
407.	Шиһабетдин Мәржәни, 20	
Шаляпин ур.		
408.	Шаляпин, 100	
Щапов ур.		

409.	Щапов, 1	
410.	Щапов, 2	
411.	Щапов, 19	
412.	Щапов, 21	

413.	Щапов, 26	
Октябрьнең 25 еллыгы ур.		
414.	Октябрьнең 25 еллыгы ур., 9	
415.	Октябрьнең 25 еллыгы ур., 11	
416.	Октябрьнең 25 еллыгы ур., 16	
Чехов ур.		
417.	Чехов, 2 Хәрби госпитальнең хезмәт корпусы	

418.	Чехов, 6 Хәрби госпитальнең стоматология сырхауханәсе	
419.	Чехов, 8 Торак йорт	
Япеев ур.		
420.	Япеев, 8	
421.	Япеев, 11	
422.	Япеев, 13а	
Рәстәм Яхин ур.		

423.	Рөстәм Яхин, 3, литер 1	
424.	Рөстәм Яхин, 3, литер 2	
425.	Рөстәм Яхин, 13	
Инженерлык корылмалары		
426.	Лядской бакчасында газ бүлү пункты	
Спартаковская ур.		

427.	Спартаковская ур., 2 (Артем Айдинов һәм Спартаковская урамнары киселешендә урнашкан бинаның почмак өлеше)	
428.	Спартаковская ур., 2 (бинаның Спартак урамы буйлап урнашкан өлеше)	
429.	Спартаковская ур., 2 (бинаның кварталның тирәнлегендә, Спартак урамы буенча урнашкан өлеше)	
430.	Спартаковская ур., XIX г.	

431. Тире фабрикасы биналары
(Мелита фабрикасы),
Кызыл Татарстан урамы
буенча XX гасырның 30-50
нче еллары фабрика комплек-
сы



432. Пушкин, 1/55а
Коровиннар йорты, XIX га-
сыр уртасы.
Урын, күләм-
пространственная компози-
ция, йортның һәм фасадлар-
ны һәм капкаларны бизәүнең
төп материаллары (кирпеч)
(буяу өчен штукатурка); кап-
каның (Пушкин урамы буен-
ча фасадтан сул якта) һәм
Капкалы капканың (Пушкин
урамы буенча фасадтан уң
якта) арка формасындагы ти-
шекләр белән урнашуы; фа-
садларны кабул итүнең архи-
тектура-стилистик үзенчәлек-
ләре саклана Пушкин, М.
Сәлимжанов һәм Островский
урамнарыннан (көнъяк-
көнчыгыш һәм төньяк-
көнчыгыш фасадлары); тәрзә
һәм ишек уйымнарының
урнашуы һәм пыяласы; түбә
конфигурациясе һәм түбә ма-
териалы (металл) ; коньки
һәм кәрнизләр буенча Би-
еклек билгеләре, подвал би-
насында калынлыклары бул-
ган кирпеч цилиндрлы
көмбәзләр; 1 нче һәм 2 нче
кат биналарын тоташтыручы
чугун баскыч (3 пролет чугун
мәйданчыклар, баскычлар,
подступенкалар, балясиннар
һәм косоур белән).
Бинаны ремонтлау, рекон-
струкцияләү, йортның тышкы
кыяфәтен һәм бинаның уң
һәм сул якларындагы капка-
ларын саклап калу; бинаны
заманча функцияләргә жай-
лаштыру рөхсәт ителә.
Кирәк булганда, тарихи мате-
риаллар нигезендә тиешле
архитектура-сәнгать бизәле-
ше белән тарихи фото-
сурәтләр буенча тарихи
пыялаларны һәм материалны
(агачны), Мич торбаларын
саклап, кронштейннардә
югалган балконлы бинаның



Пушкин (Куйбышев) урамындагы 1/55а йорт-
ның күренеше.
1959-1961 ее.



Пушкин (Куйбышев) урамындагы 1/55а йорт-
ның күренеше, 1980 ел




Пушкин урамындагы фасад

ике катлы тарихи күләмен
торгызу рөхсәт ителә.



Пушкин урамыннан объектка гомуми күренеш



Подвал бүлмәсендә кирпечтән калын цилиндр-
лы гөмбәзләр



Подвал бүлмәсендә кирпечтән калын цилиндр-
лы гөмбәзләр




Подвал бүлмәсендә кирпечтән калын цилиндр-
лы гөмбәзләр



Подвал бүлмәсендә кирпечтән калын цилиндрлы гөмбәзләр



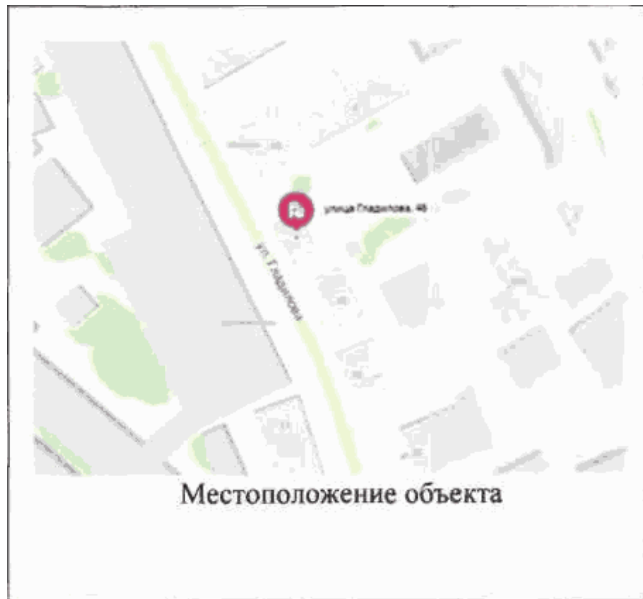
1 нче һәм 2 нче катларны тоташтыручы чуен баскыч



1 нче һәм 2 нче катларны тоташтыручы чуен баскыч

(ТР Мәдәни мирас объектларын саклау комитетының 2021 елның 19 мартындагы 55-П номерлы Боерыгы белән кертелгән)

433. Гладилов, 46
Торак йорт, XIX г. икенче
яргысы



Гладилов урамындагы бинаның гомуми күренеше



Гладилов урамындагы бинаның гомуми күренеше



Төп фасад



Яндагы фасад



Ишегалды ягыннан гомуми күренеш



Төп фасадның үзэк өлеше



1 нче катның тэрэээ уемнары



2 нче катның тэрэзэ уемнары



Үзэк керу урыны

(ТР Мэдэни мирас объектларын саклау комитетының 04.08.2021 № 152-п Боерыгы белэн кертелгэн)

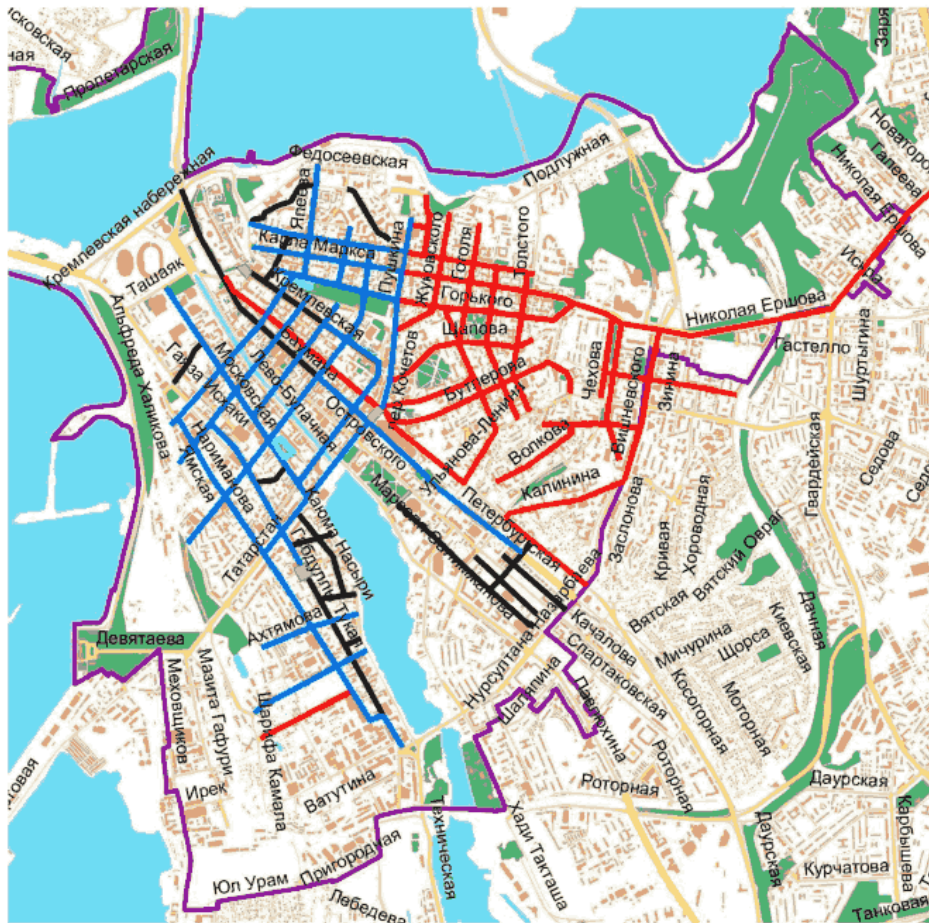
(ТР Мэдэни мирас объектларын саклау комитетының 30.01.2020 № 15-П Боерыгы редакциясендэ)

Казан шәһәренең төбәк әһәмиятендәге тарихи торак пункты чикләрендә саклауга:

тарихи кыйммәтле шәһәр формалаштыручы объектлар, аларның төп күләме һәм тарихи фасадларны чишүнең стилистик үзенчәлекләре, алар шәһәрнең ижтимагый киңлекләрен, түбә конфигурацияләрен, фасадларны бизәүнең тарихи материалларын һәм түбә материалын формалаштыра.

2. Тарихи пространство структурасы торак пунктлар һәм аның элементлары

шәһәрнең үзек өлеше



Условные обозначения:

- Трассы древних дорог
- Трассировка улиц - следов дорегулярной планировки
- Улицы реализованного регулярного плана В.И. Кафтырева 1768 г.
- Улицы реализованного плана Ф.И. Петонди 1838 г., планам 1845, 1884, 1899 и 1913 гг.
- Городские сады, парки и скверы
- Границы исторического поселения г. Казань
- Исторически сложившиеся площади (в пределах исторического поселения)

шәһәрнең Казансу елгасы артындагы өлеше



Условные обозначения:

- Трассы древних дорог
- Трассировка улиц - следов дорегулярной планировки
- Улицы реализованного регулярного плана В.И. Кафтырева 1768 г.
- Улицы реализованного плана Ф.И. Петонди 1838 г., планам 1845, 1884, 1899 и 1913 гг.
- Городские сады, парки и скверы
- Границы исторического поселения г. Казань
- Исторически сложившиеся площади (в пределах исторического поселения)

Казан шәһәренен төбәк әһәмиятендәге тарихи торак пункты чикләрен саклау:

табигый һәм кеше ясаган рельеф үзенчәлекләренә буйсынучы пространство структурасы белән табигый һәм антропоген ландшафтлар, ачык итеп күрсәтелгән табигый террасалар, шул исәптән сакланып калган чокырлар; Казансу елгасы артында шәһәрнең үзәк өлеше һәм өлеше чикләре һәм чикләре булып хезмәт итүче ачык табигый су киңлекләре;

елгалар, сулыклар, буалар һәм күлләр һәм аларның яр буйлары;

табигый ландшафтка буйсынучы шәһәр композициясенә яруслы төзелеш;

- XVI - XX гасырларның беренче яртысында Казансу елгасы артында урнашкан шәһәрнең үзәк өлешенә һәм шәһәрнең планлаштыру структурасы: даими, жылкәнле, үзәк агымы, даими планлаштыру калдыклары, төзелеш линияләре һәм квартал эчендәге структура элементлары белән; планлаштыру билгеләренә зур аермалары булган участокларда - рельефка буйсынучы, матур; урамнар чөлтәреннән торган в. и. кафтыревның 1768 елгы даими планы, ф. и. петондинның 1839 елгы даими планы, 1845, 1884, 1899 һәм 1913 елгы планнары гамәлгә ашырыла.; тарихи майданнар, зур шәһәр төзелеш комплекслары (Кремль, Иоанн-Предтеченский монастыре комплексы,

Казан Богородица монастыре комплексы, Кунак йорты комплексы, элеккеге дини семинария биналары комплексы, Михляев-Дряблов йорты белән Петропавловск соборы комплексы, Казан университеты ансамбле, төрмә залы, хәрби гарнизон госпитале биналары комплексы, Комплекс элекке дини академия биналары, университет клиникалары биналары комплексы, и. Бехтерев, элеккеге сукно мануфактурасы комплексы, Петцольд сыра заводы комплексы, тимер юл вокзалы, Зилантов монастыре комплексы) Тарихи шәһәр бульварлары, бакчалары, парклары һәм скверлары;

тыгыз аз катлы төзелешле һәм тарихи доминантлар системасы (шул исәптән үзгәртелгән һәм югалтылган)булган квартал шәһәр челтәре;

тарихи некропольләр, шул исәптән археологик некропольләр.

2.1. Төп планлаштыру планы, урамнар һәм майданнар:

2.1.1. Борынгы юллар трассалары һәм аларның шәһәрнең үзәк өлешендәге тарихи төзелеш линияләре:

- Хан юлы: Кремль урамы (1 май майданнан Кави Нәжми урамына кадәр);

Арча юлы (Себер тракты): Карл Маркс урамы Николай Ершов урамы Себер тракты урамы;

Нугай юлы: Бауман урамы Петербург урамы Оренбург тракты урамы;

Мәскәү тракты: Мәскәү урамы;

Казансу елгасы артындагы шәһәр өлешләре:

Царевококшай юлы: Краснококшай урамы Фрунзе урамы;

Мәскәү тракты: Киров дамбасы урамы Клара Цеткин урамы Сугыш урамы.

2.1.2. Урамнар трассировкасы даими планлаштыру эзләре һәм аларның шәһәрнең үзәк өлешендәге тарихи төзелеш линияләре:

Каюм Насыйри ур.;

Габдулла Тукай урамы (Фатых Кәрим урамынан Сәйдәшев урамына кадәр);

Зәйни Солтан урамы;

Сафьян урамы;

Кремль урамы;

Миславский урамы;

Бауман урамы (Кремль төшүеннән Астрономия урамына кадәр));

Кска урамы;

Нагорная урамы (XVII - XVIII гасыр башы посадларының агач ныгытмаларын трассировкалауны теркәүче);

Тельман урамы (XVII-XVIII гасыр башы посадларының агач ныгытмалары трассировкасын теркәүче);

Иске динлеләр урамы (Иске);

Яңа Песочная урамы;

Михаил Худяков урамы;

Спартаковская урамы;

Суконная урамы;

Ҡади Атласи урамы;

Рәстәм Яхин урамы;

Казансу елгасы артындагы шәһәр өлешләре:

Зур Урам;

Столяров урамы;

Милицейская урамы;

Табейкин урамы (Гладилов урамы белән киселешкә кадәр);

тире урамы;

Гладилов урамы;

Иовлев урамы;

Архангельский тыкрыгы.

2.1.3. В. И. Кафтыревның 1768 елгы даими планы тормышка ашырылган урамнар:

Астрономическая урамы;

Әхтәмов урамы;

Бауман урамы (Астрономия урамынан Тукай мәйданына кадәр);

Б. Кызыл урамы (Батурин урамынан Пушкин урамына кадәр);

Габдулла Тукай урамы (Тажи Гыйззәт урамынан Фатыйх Кәрим урамына кадәр);

Галиәскар Камал урамы;

Держинский урамы;

Кави Нәжми урамы;

Карл Маркс урамы (Япеев урамынан Пушкин урамына кадәр);

Карл Фукс урамы; ул. Кремлевская (от ул. Кави Наджми до ул. Университетской);

Лобачевский урамы;

Мартин Межлаук урамы;

Мәскәү урамы;

Петербург урамы;
Муса Жәлил урамы;
Нариманов урамы;
Сара Садыйкова урамы;
Пушкин урамы;
Сәйдәшев урамы;
Тажи Гыйззәт урамы;
Татарстан урамы;
Университет урамы;
Чернышевский урамы;
Япеев урамы.

2.1.4. Ф.И.Петондиның 1839 елгы планы, 1845, 1884, 1899 һәм 1913 елгы урамнар планы.

шәһәрнең үзәк өлеше:

Бассейн урамы;
Зур Кызыл урамы;
Бутлеров урамы;
Волков урамы;
Вишневский урамы;
Галактионов урамы;
Гоголь урамы;
Горький урамы;
Николай Ершов урамы;
Жуковский урамы;
Калинин урамы;
Лесгафт урамы;
Кече Кызыл урамы;
Карл Маркс урамы;
Маяковский урамы;
Муштари урамы;

Некрасов урамы;
Тихомирнов урамы;
Толстой урамы;
Ульянов урамы;
Чехов урамы;
Щапов урамы;
Шмидт урамы;
Ҳади Атласи урамы;
Фәтхуллин урамы;
Профсоюз урамы;
Щербаков тыкрыгы (Пушкин урамыннан Ульяновлар урамына кадәр));
Казансу елгасы артындагы шәһәр өлешләре:
Адмиралтейская урамы;
Архангельская урамы;
Кече Мәскәү урамы;
поселок урамы;
Кызыл Химик урамы;
Зур Урам;
Брюсов урамы;
Карел урамы;
хәрби урамы;
казах урамы;
Жуковка урамы;
Слободская урамы;
Энгельс урамы;
Табейкин урамы (Гладилов урамы белән киселештән);
Алафузов урамы;
Краснококшай урамы (Алафузов урамы белән киселешкә кадәр).

2.2. Тарихи майданнар:

Майданы 1 Май;

Айдинов майданы (элекке Георгиевская));

Азатлык Майданы;

Тукай Майданы;

Юныс майданы;

Элеккеге Санный базары майданы.

2.3. Тарихи шәһәр бульварлары, бакчалар, парклар һәм шәһәрнең үзәк өлешендәге скверлар:

"Кара күл" шәһәр бакчасы;

Ленин бакчасы;

Лядский бакчасы (Лецкий бакчасы));

Рус Швейцариясе (ЦПКиО им. А. М. Горькийның Әсәрләре);

Немец Швейцариясе;

"Эрмитаж" бакчасы;

Университет бакчасы;

Халыклар дуслыгы скверы (элеккеге Санный базары майданы составында);

Лобачевский скверы;

Фукс бакчасы (Фукс бакчасы);

Бурхан Шаһиди урамындагы бульвар;

Родионовский асыл кызлар институты бакчасы;

Толстой урамындагы сквер;

Чехов урамындагы сквер Фәтхуллин урамындагы бульвар;

Казансу елгасы артындагы шәһәр өлешләре:

Николай Столяров исемендәге сквер;

Петров паркы;

Балыкчы бакчасы.

2.4. Территория чикләрендәге елгалар, сулыклар һәм күлләр һәм аларның яр битләүләре:

Түбән Кабан күле;

Урта Кабан күле;

Боулак елгасы;

Казансу елгасы (Киров - Ленин дамбасы-күпере Миллениум чикләрендә сул ягы);

Адмиралтейский буасы (Казанка елгасының иске үзәне));

Идел елгасы (Бишбалта Бистәсе Киров дамбасы елга порты чикләрендә сул ягы).

Саклау элементлары булып:

- юнәлешләр, урамнарның киңлеге, тарихи төзелеш линияләре, майданнар һәм яшелләнделгән киңлекләрнең урнашуы һәм конфигурациясе; югалган тыкрыклар трассалары (кунаклар ишегалдынан Петропавловск соборына, Богоявление чиркәве манарасыннан Булакка, Миславский урамыннан конаклар ишегалды комплексы аша Николо-НИС чиркәвенә);

вертикаль доминантлар кую характеры (урам төзелеше линияләренең берсе доминантасының берберсенә туры килүе);

кварталлар модуле, бина фасадлары, Капкалы коймалар һәм юл капкалары белән барлыкка килгән урам фронтының өзлексезлеге;

тарихи морфологик типларга жавап бирүче тыгыз аз катлы шәһәр төзелеше характеры;

тарихи торак пунктны саклау предметын тәшкит итүче майданнарның тарихи төзелеш линияләре, силуэт, модуль, масштаб, майданнарның периметрын формалаштыручы төзелешнең тарихи габаритлары, тулаем фасадларның һәм аларның эгъзаларының тарихи пропорцияләре;

- урамнар һәм майданнарның даими һәм матур планлаштыру чөлтәренә кертелгән яшелләнделгән территорияләр, яшелләнделүнең тарихи характеры (традицион төр составы, утырту алымнары);

- жир участкаларын формалаштыруның тарихи принциплары;

урам фронтын формалаштыручы төзелеш элементларының (койма, капка) тарихи характеры;

сакланып калган участкаларда юлларны һәм трактларны тарихи каплау элементлары (Кремль төшүе 1 май майданнан Бауман һәм Профсоюз урамнары белән киселешкә кадәр) ташлар.

3. Композицион-төр бәйләнешләре (панорамалар), нисбәт табиғый һәм кеше тудырган тирәлек

Силуэтлар һәм панорамаларның күп пландагы композицияләре, шулай ук мәдәни мирас объектларының, ачыкланган мәдәни мирас объектларының һәм тарихи кыйммәтле шәһәр формалаштыручы объектларның төрләрән ачу, XX гасырның икенче яртысында XXI гасыр башында барлыкка килгән диссонияле объектлардан тыш, 6 (алты) километрга кадәр күрү чикләрендә тарихи доминантлар белән, су өслегенең кушылмасы саклануыга тиеш, төзәтелгән яр зоналары, шәһәрне яшелләнделү һәм булган төзелешләр фонында төрле пландагы биеклек акцентлары. Күрсәтелгән күрү чикләреннән тыш урнашкан ерак пландагы объектлар якин пландагы компонентларның композицион ролен киметмәскә тиеш. Тарихи доминантларны тарихи торак пунктның Панорама ачышларында тарихи рельефны саклап, яңадан булдыруыга рөхсәт ителә.



Условные обозначения

- границы исторического поселения г. Казань
- трасса панорамного восприятия

3.1. Панорамалар (Манзаралар)

3.1.1. Шәһәрнең тарихи өлеше елга фасадының панорамасы Идел елгасыннан тарихи үзәккә (борылыш нокталары 169 218, 218 36) Панорама кабул итү трассасы буйлап.

Саклау элементлары булып:

табигый рельефны кабатлаучы, Идел елгасы акваториясе ягына караган Шәһәр композициясенә яруслы төзелеш; авыш түбәләр астында аз катлы төзелешләр һәм Вертикаль акцентлар нисбәте (доминантларны 2 тапкырдан артык арттырып);

тарихи архитектура-шәһәр төзелеш акцентларының урнашуы һәм габаритлары;

-Казан Кремле ансамбльләре, Богородица монастыре, Иоанн-Предтеченский монастыре комплекслары, кунаклар ишегалды, Петропавловск соборы доминантлары белән Кремль калкулыгы (өске Терраса) төзелешенә композициясе һәм силуэты; Александровский һәм Черноярский пассажларының архитектура акцентлары һәм декоратив элементлары, Казан университеты ансамбле биналары һәм корылмалары белән;

Николо-НИС чиркәвенә, Богоявление чиркәвенә манаралары өстенлек иткән сулык өлеше

(Төбәк Терраса) һәм битләүләр төзелеше композициясе һәм силуэты, бер динле скит комплексы тәмамлану акцентлары, вокзалның тарихи бинасы, Мәскәү Могжизалар кылучылар чиркәве манарасы, янғын каланчасы, Солтан, Галиев, Сенный мәчетләре;

яңа (яңа төзелә торган) төзелешнең габаритлары ландшафтка буйсынучы шәһәр композициясенә яруслы төзелешен бозмаска тиеш.

3.1.2. Адмиралтейский бистәсенә көнчыгыш панорамасы Панорама кабул итү трассасы буйлап (борылыш нокталары 230 272).

Саклау элементлары булып:

шәһәрнең Идел елгасы акваториясе ягына караган өлеше силуэты; авыш түбәләр астында аз катлы төзелешләр һәм Вертикаль акцентлар нисбәте (доминантларны 2 тапкырдан артык арттырып);

тарихи архитектура-шәһәр төзелеше акцентларының урнашуы һәм габаритлары;

Зилант тавы рельефының бириклек һәм пластик характеристикалары;

Зилантов монастыре комплексы белән Зилант тавы төзелешенә композициясе һәм силуэты;

яңа (яңа төзелә торган) төзелешнең габаритлары ландшафтка буйсынучы шәһәр композициясенә яруслы төзелешен бозмаска тиеш.

3.1.3. Казан шәһәренә үзәк өлеше панорамасы төньяктан Панорама кабул итү трассасы буйлап (борылыш нокталары 37 69).

Саклау элементлары булып:

Казансу елгасы акваториясе ягына караган Шәһәр композициясенә яруслы төзелеше, табигый рельефны кабатлы; авыш түбәләр астында аз катлы төзелешләр һәм Вертикаль акцентлар нисбәте (доминантларны 2 тапкырдан артык арттырып);

тарихи архитектура-шәһәр төзелеше акцентларының урнашуы һәм габаритлары;

Казан Кремле ансамбле, Богородица монастыре һәм Петропавловск соборы, Параскева жомга, Евдокия һәм Варвара чиркәүләре өстенлек иткән төзелеш композициясе һәм силуэты;

Казан Кремле ансамбле объектларына төзелешнең иерархияле буйсынуы;

табигый һәм кеше ясаган ландшафт комплекслары (яшелләндерелгән битләүләр, Фукс бакчасының, рус һәм немец Швейцариясенә, Арск зиратының яшелләндерелгән киңлекләре) һәм иерархияле структуралы төзелгән территорияләр катнашмасы;

яңа (яңа төзелә торган) төзелешнең габаритлары ландшафтка буйсынучы шәһәр композициясенә яруслы төзелешен бозмаска тиеш.

3.1.4. Иске Татар бистәсе панорамасы (түбәнге Кабан күленә көньяк-көнбатыш ярында) Панорама кабул итү трассасы буйлап.

Саклау элементлары булып:

Ш. Мәржани урамындагы төзелеш композициясе һәм силуэты, шулай ук Мәржани, Апанаяв, Азимов мәчетләре комплексларының өстенлек итүче роле булган фондовый төзелеш, Петцольд сыра заводы комплексының архитектура акцентлары белән;

тарихи архитектура-шәһәр төзелеше акцентларының урнашуы һәм габаритлары;

- авыш түбәләр астында аз катлы төзелешләр һәм Вертикаль акцентлар нисбәте (доминантларны 2 тапкырдан артык арттырып);

рельефның характерлы аермалары, Кабан күленә табигый ярлары яшелләндерелгән битләүләр белән;

яңа (яңа төзелә торган) төзелешнең габаритлары һәм архитектурасы рельефның табигый аермаларын бозмаска тиеш.

3.1.5. Түбән Кабан күленә төньяк-көнчыгыш ярындагы Панорама Панорама кабул итү трассасы буйлап.

Саклау элементлары булып:

Кабан күле ягына караган Шәһәр композициясенә яруслы төзелеше, табигый рельефны кабатлы; авыш түбәләр астында аз катлы төзелешләр һәм Вертикаль акцентлар нисбәте;

тарихи архитектура-шәһәр төзелеше акцентларының урнашуы һәм габаритлары;

Түбән Кабан күленә төньяк-көнчыгыш ярындагы тарихи төзелешнең композициясе һәм силуэты, түбәнге террасада старообряд чиркәүләре, Изге Рухның төшүе чиркәве, Кабан артындагы мәчет

өстенлекләр урнашкан; югары террасада тарихи рельефка буйсынучы фонový төзелешнең барлыкка килгән силуэты;

рельефның характерлы аермалары, табигый террасалар битләүләре һәм бөтен территория буенча рельефның вакрак аермалары, яшелләнделгән битләүләр белән Кабан күленең табигый ярлары; яңа (яңа төзелә торган) төзелешнең габаритлары ландшафтка буйсынучы шәһәр композициясенең яруслы төзелешен бозмаска тиеш.

3.2. Төр ачышлары

3.2.1. Зилант монастыренң Панорама кабул итү трассасы буенча күренеше.

Саклау элементлары булып:

Казансу елгасы акваториясе ягына караган шәһәр композициясенең яруслы төзелеше, табигый рельефны, биек ботаклы һәм болын үсемлекләрен кабатлый;

Зилант тавы рельефының биеклек һәм пластик характеристикалары, Ландшафт элементлары рельеф, Зилант тавы битләүләре һәм Адмиралтейский буасы (Казанка елгасының иске үзәне)ярлары кушылмасы;

Зилантов монастыре комплексы белән Зилант тавы төзелешенең композициясе һәм силуэты; табигый рельефны кабатлаучы битләүләрдәге сулыклы өлешнең композициясе һәм төзелеш силуэты;

Иовлев урамындагы "Горбатый күпер" урнашкан урын.