



## **РЕШЕНИЕ**

### **КАРАР**

**от 17 октября 2016 года**

**№35**

**О внесении изменений в Правила  
землепользования и застройки  
Орловского сельского поселения  
Лаишевского муниципального  
района Республики Татарстан**

В целях исполнения действующего законодательства в области градостроительной деятельности, в соответствии со статьями 32, 33 Градостроительного кодекса Российской Федерации, п. 19 статьи 7 Устава Орловского сельского поселения Лаишевского муниципального района Республики Татарстан, рассмотрев заключение о результатах публичных слушаний от 12.10.2016, Совет Орловского сельского поселения Лаишевского муниципального района Республики Татарстан **РЕШИЛ:**

1. Утвердить проект внесения изменений в Правила землепользования и застройки Орловского сельского поселения Лаишевского муниципального района Республики Татарстан.
2. Правила землепользования и застройки Орловского сельского поселения Лаишевского муниципального района Республики Татарстан, утвержденные Решением совета Орловского сельского поселения Лаишевского муниципального района Республики Татарстан от 28.08.2013 г. №76 изложить в новой редакции (прилагается).
3. Опубликовать (обнародовать) настоящее решение путем:
  - опубликования в газете «Камская новь»;
  - размещения на информационном стенде, расположенном по адресу: Республика Татарстан, Лаишевский муниципальный район, Орловское сельское поселение, д. Орел, ул. Олимпийская, д. 2А;
  - размещения на официальном портале Лаишевского муниципального района Республике Татарстан по адресу [laishevo.tatarstan.ru](http://laishevo.tatarstan.ru) в разделе «Орловское сельское поселение».
4. Контроль за исполнением настоящего Решения возложить на комиссию по вопросам землепользования, экологической безопасности, благоустройству поселения.

**Глава – председатель Совета  
Орловского сельского поселения  
Лаишевского муниципального района  
Республики Татарстан**

**В.И.Фетилина**

# Руководство по использованию Федеральной государственной информационной системы территориального планирования (ФГИС ТП).

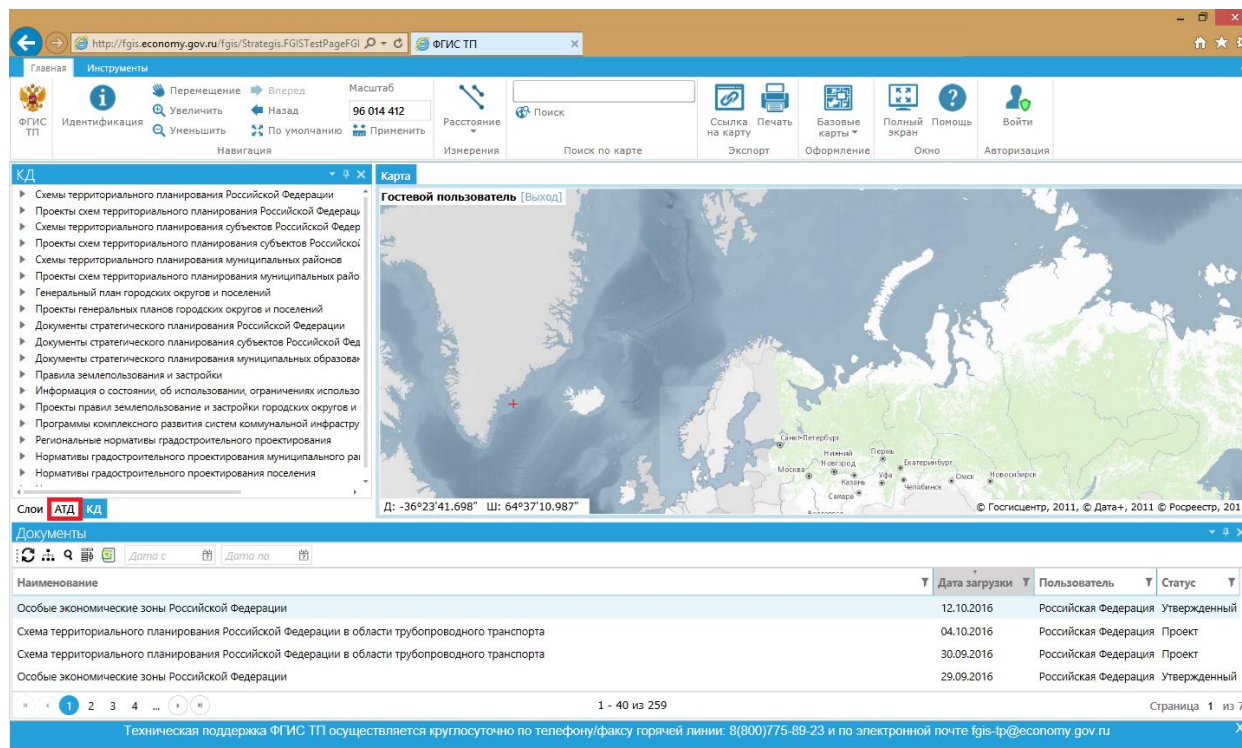
Технические параметры электронного портала <http://laishevo.tatarstan.ru> не позволяют хранить на нем большой объем информации.

С утвержденным Генеральным планом Орловского сельского поселения и Правилами землепользования и застройки Вы можете ознакомиться в Федеральной информационной системе территориального планирования (ФГИС ТП).

Алгоритм просмотра информации:

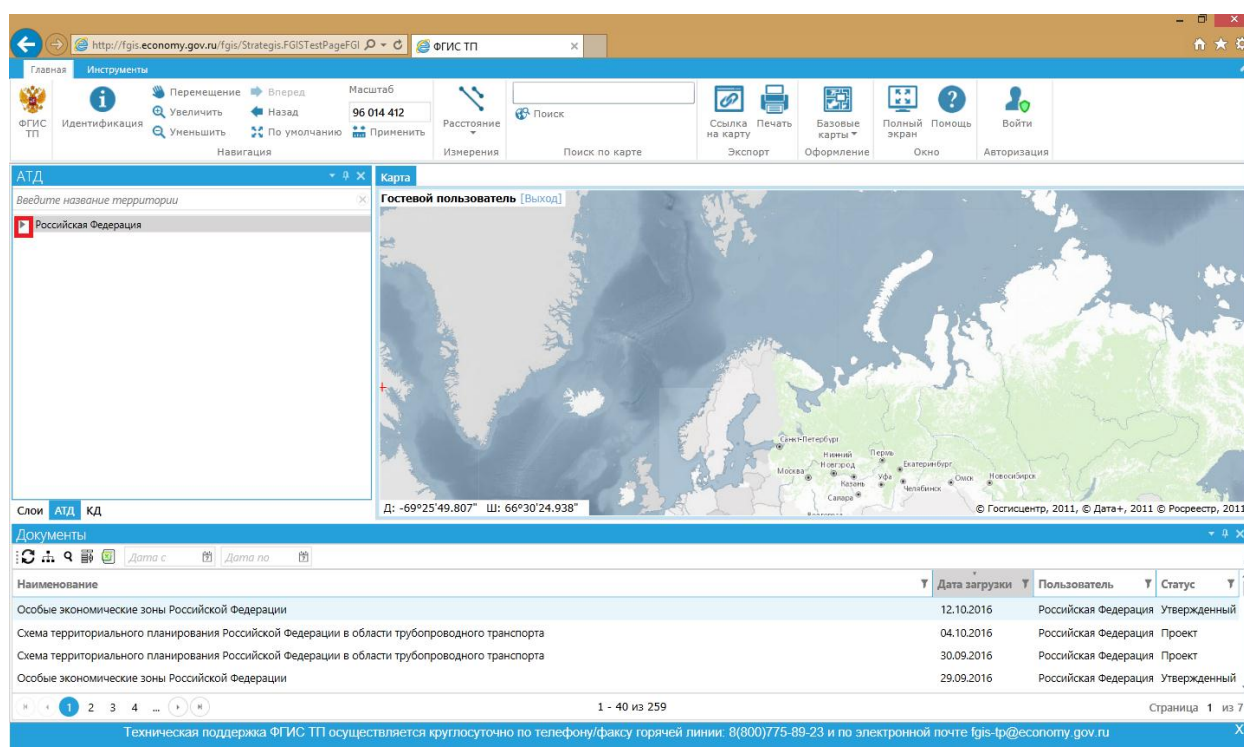
1. Войти на портал, пройдя по ссылке <http://fgis.economy.gov.ru/fgis/>.
2. В открытом окне выбрать раздел АД (рис.1)

Рис.1



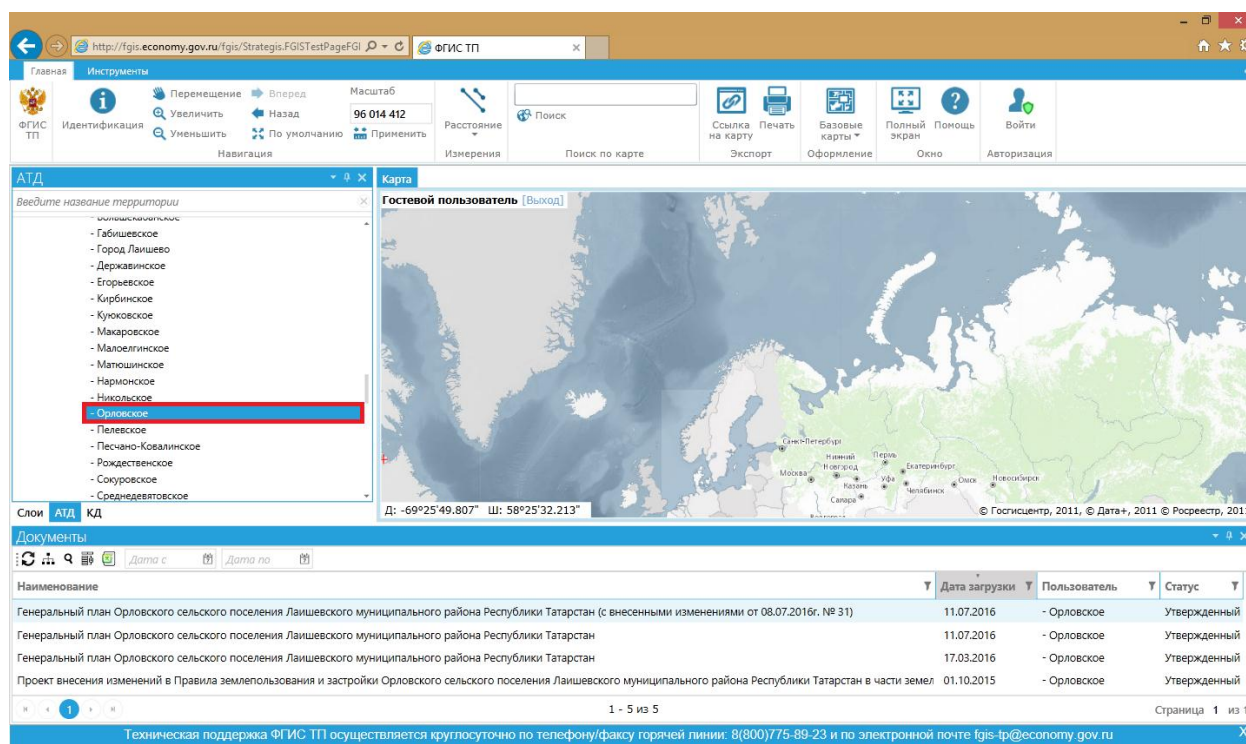
### 3. Далее развернуть отдел Российская Федерация (рис.2)

Рис.2



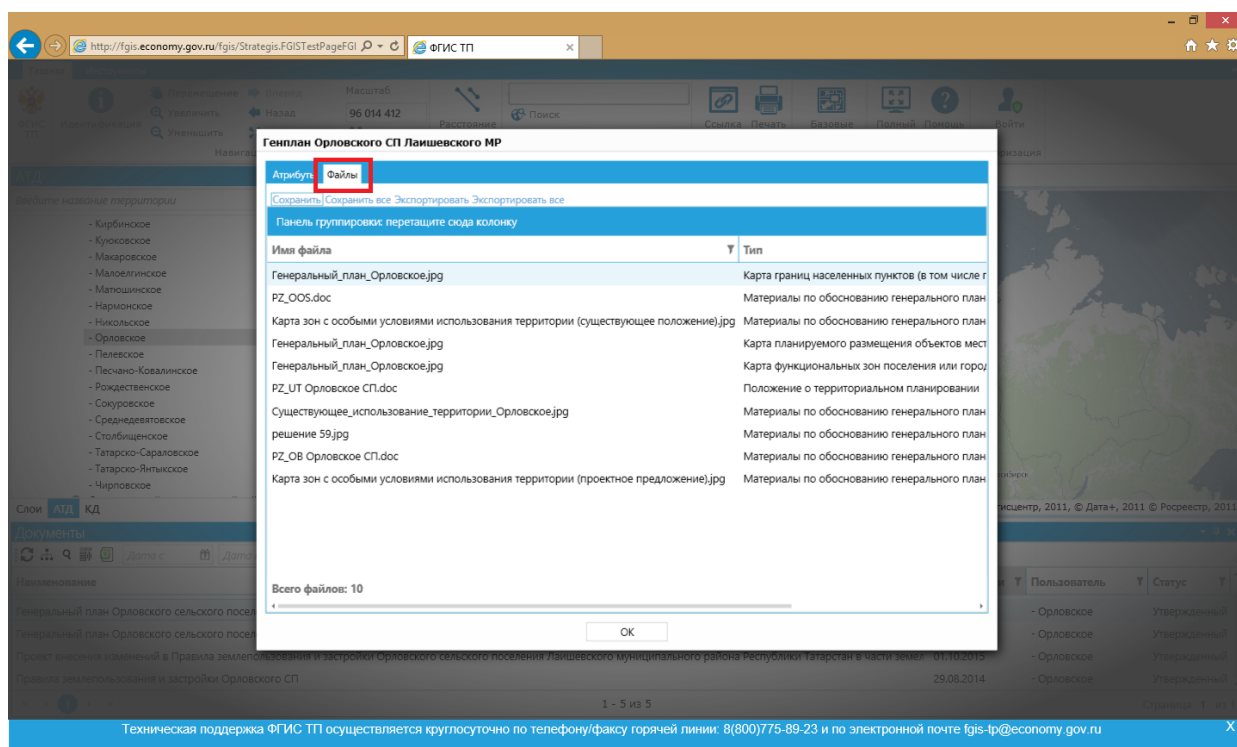
### 4. Далее пройти по ссылке: Республика Татарстан – Лаишевский муниципальный район – Орловское (рис.3)

Рис.3



5. В окне ниже выбрать интересующий документ и открыть его.
6. В открытом окне можно ознакомиться с общей информацией о документе.
7. Далее перейти в раздел – файлы (рис. 4)

Рис.4



8. Далее открыть интересующий Вам документ путем загрузки на свой компьютер