



ПОСТАНОВЛЕНИЕ

09.06.2026

г.Зеленодольск

КАРАР

№ 1979

Об установлении публичного
сервитута

Рассмотрев ходатайство АО «Сетевая компания» (ОГРН 1021602830930, ИНН 1655049111), руководствуясь главой V.7, п.1 ст.39.37, пп.1 п.5 ст.39.39 Земельного кодекса Российской Федерации, Условием типового договора об осуществлении технологического присоединения к электрическим сетям №2025/ПЭС/Т274 по заявке №2025800/54/03291 от 28.03.2025, Исполнительный комитет Зеленодольского муниципального района

ПОСТАНОВЛЯЕТ:

1. Установить публичный сервитут на основании ходатайства акционерного общества «Сетевая компания» об установлении публичного сервитута, сроком на 10 лет, в целях строительства и эксплуатации объектов электросетевого хозяйства, их неотъемлемых технологических частей (технологического присоединения) к сетям инженерно-технического обеспечения для объектов электросетевого хозяйства местного значения: «2025/ПЭС/Т274, ТП (Инд.проект), ООО «СПЕЦИАЛИЗИРОВАННЫЙ ЗАСТРОЙЩИК 1», ЭТАП 1, Стр. КЛ 0,4 кВ Л.4 2КТПг – 4950, Зеленодольский РЭС» на части земельных участков общей площадью 16202 кв.м:

1) с кадастровым номером 16:20:090801:1399, площадью 54 кв.м., расположенный по адресу: Российская Федерация, Республика Татарстан, Зеленодольский муниципальный район, МО «пгт Васильево», пгт Васильево,

2) с кадастровым номером 16:20:090801:1501, площадью 5 кв.м., расположенный по адресу: Российская Федерация, Республика Татарстан, Зеленодольский муниципальный район, МО «пгт Васильево», пгт Васильево,

3) с кадастровым номером 16:20:090801:192 (ЕЗ 16:20:000000:236), площадью 1017 кв.м., расположенный по адресу: Республика Татарстан, Зеленодольский муниципальный район, в границах КП «Овощевод»,

4) с кадастровым номером 16:20:090801:82 (ЕЗ 16:20:000000:236), площадью 34 кв.м., расположенный по адресу: Республика Татарстан, Зеленодольский муниципальный район, в границах КП «Овощевод»,

5) с кадастровым номером 16:20:117501:80 (ЕЗ 16:20:000000:236), площадью 1249 кв.м., расположенный по адресу: Республика Татарстан, Зеленодольский муниципальный район, в границах КП «Овощевод»,

6) с кадастровым номером 16:20:117501:62 (ЕЗ 16:20:000000:236), площадью 123 кв.м., расположенный по адресу: Республика Татарстан, Зеленодольский муниципальный район, в границах КП «Овощевод»,

7) с кадастровым номером 16:20:110901:89 (ЕЗ 16:20:000000:236), площадью 450 кв.м., расположенный по адресу: Республика Татарстан, Зеленодольский муниципальный район, в границах КП «Овощевод»,

8) с кадастровым номером 16:20:110901:139 (ЕЗ 16:20:000000:236), площадью 801 кв.м., расположенный по адресу: Республика Татарстан, Зеленодольский муниципальный район, в границах КП «Овощевод»,

9) с кадастровым номером 16:20:110901:141 (ЕЗ 16:20:000000:236), площадью 101 кв.м., расположенный по адресу: Республика Татарстан, Зеленодольский муниципальный район, в границах КП «Овощевод»,

10) с кадастровым номером 16:20:110901:140 (ЕЗ 16:20:000000:236), площадью 2 кв.м., расположенный по адресу: Республика Татарстан, Зеленодольский муниципальный район, в границах КП «Овощевод»,

11) с кадастровым номером 16:20:110901:132 (ЕЗ 16:20:000000:236), площадью 58 кв.м., расположенный по адресу: Республика Татарстан, Зеленодольский муниципальный район, в границах КП «Овощевод»,

12) с кадастровым номером 16:20:110901:136 (ЕЗ 16:20:000000:236), площадью 186 кв.м., расположенный по адресу: Республика Татарстан, Зеленодольский муниципальный район, в границах КП «Овощевод»,

13) с кадастровым номером 16:20:111001:64 (ЕЗ 16:20:000000:236), площадью 266 кв.м., расположенный по адресу: Республика Татарстан, Зеленодольский муниципальный район, в границах КП «Овощевод»,

14) с кадастровым номером 16:20:111001:75 (ЕЗ 16:20:000000:236), площадью 40 кв.м., расположенный по адресу: Республика Татарстан, Зеленодольский муниципальный район, в границах КП «Овощевод»,

15) с кадастровым номером 16:20:090801:176 (ЕЗ 16:20:000000:186), площадью 63 кв.м., расположенный по адресу: Республика Татарстан, Зеленодольский муниципальный район, в границах КП «Овощевод»,

16) с кадастровым номером 16:20:117501:16 (ЕЗ 16:20:000000:186), площадью 80 кв.м., расположенный по адресу: Республика Татарстан, Зеленодольский муниципальный район, в границах КП «Овощевод»,

17) с кадастровым номером 16:20:110901:23 (ЕЗ 16:20:000000:186), площадью 27 кв.м., расположенный по адресу: Республика Татарстан, Зеленодольский муниципальный район, в границах КП «Овощевод»,

18) с кадастровым номером 16:20:110901:339 (ЕЗ 16:20:000000:186), площадью 8 кв.м., расположенный по адресу: Республика Татарстан, Зеленодольский муниципальный район, в границах КП «Овощевод»,

19) с кадастровым номером 16:20:110901:47 (ЕЗ 16:20:000000:186), площадью 180 кв.м., расположенный по адресу: Республика Татарстан, Зеленодольский муниципальный район, в границах КП «Овощевод»,

20) с кадастровым номером 16:20:111001:40 (ЕЗ 16:20:000000:186), площадью 94 кв.м., расположенный по адресу: Республика Татарстан, Зеленодольский муниципальный район, в границах КП «Овощевод»,

21) с кадастровым номером 16:20:111001:129 (ЕЗ 16:20:000000:186), площадью 238 кв.м., расположенный по адресу: Республика Татарстан, Зеленодольский муниципальный район, в границах КП «Овощевод»,

22) с кадастровым номером 16:20:117501:1173, площадью 1284 кв.м., расположенный по адресу: Российская Федерация, Республика Татарстан, Зеленодольский муниципальный район, Айшинское сельское поселение,

23) с кадастровым номером 16:20:000000:1231, площадью 80 кв.м., расположенный по адресу: Российская Федерация, Республика Татарстан, Зеленодольский муниципальный район, Айшинское сельское поселение,

24) с кадастровым номером 16:20:000000:1239, площадью 180 кв.м., расположенный по адресу: Российская Федерация, Республика Татарстан, Зеленодольский муниципальный район, Айшинское сельское поселение,

25) с кадастровым номером 16:20:000000:2921, площадью 132 кв.м., расположенный по адресу: Российская Федерация, Республика Татарстан, Зеленодольский муниципальный район, Айшинское сельское поселение,

26) с кадастровым номером 16:20:110901:172, площадью 335 кв.м., расположенный по адресу: Российская Федерация, Республика Татарстан, Зеленодольский муниципальный район, Айшинское сельское поселение,

27) с кадастровым номером 16:20:110901:406, площадью 9 кв.м., расположенный по адресу: Российская Федерация, Республика Татарстан, Зеленодольский муниципальный район, Айшинское сельское поселение,

28) с кадастровым номером 16:20:000000:3085, площадью 706 кв.м., расположенный по адресу: Республика Татарстан, Зеленодольский муниципальный район, Айшинское сельское поселение, Зеленодольское лесничество, Айшинское участковое лесничество, квартал 45 выдел 39, часть выделов 37, 38, 40, 44,

29) с кадастровым номером 16:20:111001:1717, площадью 476 кв.м., расположенный по адресу: Российская Федерация, Республика Татарстан, Зеленодольский муниципальный район, Айшинское сельское поселение,

30) с кадастровым номером 16:20:111001:1716, площадью 126 кв.м., расположенный по адресу: Российская Федерация, Республика Татарстан, Зеленодольский муниципальный район, Айшинское сельское поселение,

31) с кадастровым номером 16:20:111001:1444, площадью 922 кв.м., расположенный по адресу: Российская Федерация, Республика Татарстан, Зеленодольский муниципальный район, Айшинское сельское поселение,

32) с кадастровым номером 16:20:111001:1430, площадью 1989 кв.м., расположенный по адресу: Российская Федерация, Республика Татарстан, Зеленодольский муниципальный район, Айшинское сельское поселение,

33) с кадастровым номером 16:20:111001:2717, площадью 2355 кв.м., расположенный по адресу: Российская Федерация, Республика Татарстан, Зеленодольский муниципальный район, Айшинское сельское поселение,

34) с кадастровым номером 16:20:111001:1669, площадью 48 кв.м., расположенный по адресу: Российская Федерация, Республика Татарстан, Зеленодольский муниципальный район, Айшинское сельское поселение, с.Айша,

35) с кадастровым номером 16:20:111001:1666, площадью 80 кв.м., расположенный по адресу: Российская Федерация, Республика Татарстан, Зеленодольский муниципальный район, Айшинское сельское поселение, с.Айша,

36) с кадастровым номером 16:20:111001:1662, площадью 61 кв.м., расположенный по адресу: Российская Федерация, Республика Татарстан, Зеленодольский муниципальный район, Айшинское сельское поселение, с.Айша,

37) с кадастровым номером 16:20:111001:1658, площадью 74 кв.м., расположенный по адресу: Российская Федерация, Республика Татарстан, Зеленодольский муниципальный район, Айшинское сельское поселение, с.Айша,

38) с кадастровым номером 16:20:111001:1654, площадью 89 кв.м., расположенный по адресу: Российская Федерация, Республика Татарстан, Зеленодольский муниципальный район, Айшинское сельское поселение, с.Айша,

39) с кадастровым номером 16:20:111001:1674, площадью 51 кв.м., расположенный по адресу: Российская Федерация, Республика Татарстан, Зеленодольский муниципальный район, Айшинское сельское поселение, с.Айша,

40) с кадастровым номером 16:20:111001:1671, площадью 56 кв.м., расположенный по адресу: Российская Федерация, Республика Татарстан, Зеленодольский муниципальный район, Айшинское сельское поселение, с.Айша,

41) с кадастровым номером 16:20:111001:1653, площадью 59 кв.м., расположенный по адресу: Российская Федерация, Республика Татарстан, Зеленодольский муниципальный район, Айшинское сельское поселение, с.Айша,

42) с кадастровым номером 16:20:111001:2783, площадью 81 кв.м., расположенный по адресу: Российская Федерация, Республика Татарстан, Зеленодольский муниципальный район, Айшинское сельское поселение, с.Айша,

43) с кадастровым номером 16:20:111001:2787, площадью 21 кв.м., расположенный по адресу: Российская Федерация, Республика Татарстан, Зеленодольский муниципальный район, Айшинское сельское поселение, с.Айша,

44) с кадастровым номером 16:20:111001:2782, площадью 89 кв.м., расположенный по адресу: Российская Федерация, Республика Татарстан, Зеленодольский муниципальный район, Айшинское сельское поселение, с.Айша,

45) с кадастровым номером 16:20:111001:2328, площадью 30 кв.м., расположенный по адресу: Российская Федерация, Республика Татарстан, Зеленодольский муниципальный район, Айшинское сельское поселение, с.Айша,

46) с кадастровым номером 16:20:111001:1, площадью 111 кв.м., расположенный по адресу: Республика Татарстан, Зеленодольский муниципальный район, в районе восточной границы г. Зеленодольск,

47) с кадастровым номером 16:20:111001:587, площадью 265 кв.м., расположенный по адресу: Российская Федерация, Республика Татарстан, Зеленодольский муниципальный район, Айшинское сельское поселение,

48) с кадастровым номером 16:49:000000:2004, площадью 83 кв.м., расположенный по адресу: Российская Федерация, Республика Татарстан, Зеленодольский муниципальный район, г.Зеленодольск. ул.Березовая,

49) с кадастровым номером 16:49:012031:1, площадью 76 кв.м., расположенный по адресу: Российская Федерация, Республика Татарстан, муниципальный район Зеленодольский, городское поселение город Зеленодольск, город Зеленодольск, улица Подстанция, земельный участок 2,

50) из земель кадастрового квартала 16:20:117501, площадью 47 кв.м., расположенный по адресу: Республика Татарстан, Зеленодольский муниципальный район,

51) из земель кадастрового квартала 16:20:110101, площадью 324 кв.м., расположенный по адресу: Республика Татарстан, Зеленодольский муниципальный район,

52) из земель кадастрового квартала 16:49:012026, площадью 877 кв.м., расположенный по адресу: Республика Татарстан, Зеленодольский муниципальный район,

53) из земель кадастрового квартала 16:49:012031, площадью 10 кв.м., расположенный по адресу: Республика Татарстан, Зеленодольский муниципальный район.

2. Утвердить прилагаемое графическое описание местоположения границ публичного сервитута, согласно Приложению №1.

3. Определить обладателем публичного сервитута публичное акционерное общество «Сетевая компания» (ОГРН 1021602830930, ИНН 1655049111).

4. Плата за публичный сервитут, указанный в пункте 1 настоящего Постановления, устанавливается в соответствии со статьей 39.46 Земельного кодекса Российской Федерации.

5. Предложить АО «Сетевая компания»:

- заключить с правообладателями земельных участков, соглашения об осуществлении публичного сервитута;

- обратиться в уполномоченный орган с заявлением о согласовании границ охранной зоны в отношении объекта, указанного в пункте 1 настоящего Постановления, в соответствии с Постановлением Правительства Российской Федерации от 24.02.2009 №160 «О порядке установления охранных зон объектов электросетевого хозяйства и особых условий использования земельных участков, расположенных в границах таких зон».

6. Палате имущественных и земельных отношений Зеленодольского муниципального района Республики Татарстан в течение пяти рабочих дней со дня принятия настоящего постановления:

1) разместить настоящее постановление на официальном сайте Зеленодольского муниципального района Республики Татарстан (<https://zelenodolsk.tatarstan.ru/>).

2) направить копию постановления об установлении публичного сервитута в орган регистрации прав (филиал публично-правовой компании «Роскадастр» по Республике Татарстан), обеспечить внесение сведений об установлении публичного сервитута в Единый государственный реестр недвижимости

3) направить в адрес Акционерного общества «Сетевая компания» копию настоящего постановления

7. Срок, в течение которого использование земельного участка (его части) и (или) расположенного на нем объекта недвижимого имущества в соответствии с их разрешенным использованием будет в соответствии с п.п.4 п.1 ст.39.41 Земельного кодекса Российской Федерации невозможно или существенно затруднено (при возникновении таких обстоятельств) – 12 месяцев.

8. Акционерному обществу «Сетевая компания» привести земельные участки, указанные в приложении к настоящему постановлению, в состояние, пригодное для использования, в соответствии с видом разрешенного использования, снести инженерное сооружение, размещенное на основании публичного сервитута, в сроки, установленные статьей 39.50 Земельного кодекса Российской Федерации, после завершения деятельности, для обеспечения которой установлен публичный сервитут.

9. Отделу по связям с общественностью, СМИ Аппарата Совета Зеленодольского муниципального района опубликовать настоящее постановление на сайте Зеленодольского муниципального района в составе портала муниципальных образований Республики Татарстан (<http://zelenodolsk.tatarstan.ru>) в информационно-телекоммуникационной сети «Интернет».

10. Контроль за исполнением настоящего постановления оставляю за собой.

Руководитель



З.Ф. Хабибуллин

Утверждено
Постановлением
Исполнительного комитета
Зеленодольского района
от _____ 2026 № _____

Графическое описание местоположения границ публичного сервитута в целях строительства и эксплуатации объектов электросетевого хозяйства местного значения: «2025/ПЭС/Т274, ТП (Инд. проект), ООО "СПЕЦИАЛИЗИРОВАННЫЙ ЗАСТРОЙЩИК 1", этап 1, Стр. КЛ 0,4 кВ Л.4 2КТПг - 4950, Зеленодольский РЭС»

Раздел 1

Сведения об объекте		
№ п/п	Характеристики объекта	Описание характеристик
1.	Местоположение объекта	Республика Татарстан, Зеленодольский муниципальный район, Муниципальное образование "город Зеленодольск", Айшинское сельское поселение, Муниципальное образование "поселок городского типа Васильево"
2.	Площадь объекта +/- величина погрешности определения площади (Р +/- Дельта Р)	16202 кв.м +/- 44 кв.м
3.	Иные характеристики объекта	Кадастровые номера земельных участков, в отношении которых установлен публичный сервитут: 16:20:090801:1399, 16:20:090801:1501, 16:20:090801:192 (ЕЗП 16:20:000000:236), 16:20:090801:82 (ЕЗП 16:20:000000:236), 16:20:117501:80 (ЕЗП 16:20:000000:236), 16:20:117501:62 (ЕЗП 16:20:000000:236), 16:20:110901:89 (ЕЗП 16:20:000000:236), 16:20:110901:139 (ЕЗП 16:20:000000:236), 16:20:110901:141 (ЕЗП 16:20:000000:236), 16:20:110901:140 (ЕЗП 16:20:000000:236), 16:20:110901:132 (ЕЗП 16:20:000000:236), 16:20:110901:136 (ЕЗП 16:20:000000:236), 16:20:111001:64 (ЕЗП 16:20:000000:236), 16:20:111001:75 (ЕЗП 16:20:000000:236), 16:20:090801:176 (ЕЗП 16:20:000000:186), 16:20:117501:16 (ЕЗП 16:20:000000:186), 16:20:110901:23 (ЕЗП 16:20:000000:186), 16:20:110901:339 (ЕЗП 16:20:000000:186), 16:20:110901:47 (ЕЗП 16:20:000000:186),

	<p>16:20:111001:40 (ЕЗП 16:20:000000:186), 16:20:111001:129 (ЕЗП 16:20:000000:186), 16:20:117501:1173, 16:20:000000:1231, 16:20:000000:1239, 16:20:000000:2921, 16:20:110901:172, 16:20:110901:406, 16:20:000000:3085, 16:20:111001:1717, 16:20:111001:1716, 16:20:111001:1444, 16:20:111001:1430, 16:20:111001:2717, 16:20:111001:1669, 16:20:111001:1666, 16:20:111001:1662, 16:20:111001:1658, 16:20:111001:1654, 16:20:111001:1674, 16:20:111001:1671, 16:20:111001:1653, 16:20:111001:2783, 16:20:111001:2787, 16:20:111001:2782, 16:20:111001:2328, 16:20:111001:1, 16:20:111001:587, 16:49:000000:2004, 16:49:012031:1.</p> <p>Кадастровые номера кварталов, в отношении которых установлен публичный сервитут: 16:20:117501, 16:20:110101, 16:49:012026, 16:49:012031.</p>
--	--

Раздел 2

Сведения о местоположении границ объекта					
1. Система координат: МСК-16					
2. Сведения о характерных точках границ объекта					
Обозначение характерных точек границ	Координаты, м		Метод определения координат характерной точки	Средняя квадратическая погрешность положения характерной точки (Mt), м	Описание обозначения точки на местности (при наличии)
	X	Y			
1	2	3	4	5	6
1	485120.78	1271348.61	Аналитический	0.10	-
2	485191.53	1271521.44	Аналитический	0.10	-
3	485198.96	1271552.66	Аналитический	0.10	-
4	485300.85	1271792.47	Аналитический	0.10	-
5	485412.29	1272066.68	Аналитический	0.10	-
6	485449.17	1272148.98	Аналитический	0.10	-
7	485507.61	1272293.91	Аналитический	0.10	-
8	485530.88	1272351.60	Аналитический	0.10	-
9	485643.69	1272631.30	Аналитический	0.10	-
10	485657.83	1272644.84	Аналитический	0.10	-
11	485655.95	1272661.69	Аналитический	0.10	-
12	485876.45	1273203.47	Аналитический	0.10	-
13	485555.58	1274890.87	Аналитический	0.10	-
14	485521.99	1275046.96	Аналитический	0.10	-
15	485519.38	1275095.07	Аналитический	0.10	-
16	485505.30	1275143.51	Аналитический	0.10	-
17	485497.41	1275141.89	Аналитический	0.10	-
18	485474.98	1275240.60	Аналитический	0.10	-
19	485491.42	1275266.52	Аналитический	0.10	-
20	485440.97	1275493.60	Аналитический	0.10	-
21	485416.37	1275623.01	Аналитический	0.10	-
22	485407.25	1275658.93	Аналитический	0.10	-
23	485327.35	1276076.32	Аналитический	0.10	-
24	485286.76	1276114.57	Аналитический	0.10	-
25	485252.71	1276104.65	Аналитический	0.10	-
26	485189.87	1276086.31	Аналитический	0.10	-
27	485130.11	1276063.02	Аналитический	0.10	-
28	485106.87	1276033.34	Аналитический	0.10	-
29	485069.71	1276093.32	Аналитический	0.10	-
30	485061.33	1276093.32	Аналитический	0.10	-
31	485034.09	1276198.20	Аналитический	0.10	-
32	484916.01	1276198.20	Аналитический	0.10	-
33	484907.79	1276192.54	Аналитический	0.10	-
34	484907.32	1276192.12	Аналитический	0.10	-
35	484906.96	1276191.61	Аналитический	0.10	-
36	484906.74	1276191.02	Аналитический	0.10	-
37	484906.67	1276190.40	Аналитический	0.10	-
38	484906.78	1276174.47	Аналитический	0.10	-
39	484906.20	1276173.89	Аналитический	0.10	-
40	484798.52	1276173.36	Аналитический	0.10	-

41	484758.23	1276182.54	Аналитический	0.10	-
42	484731.17	1276194.17	Аналитический	0.10	-
43	484686.22	1276201.06	Аналитический	0.10	-
44	484628.46	1276193.19	Аналитический	0.10	-
45	484594.94	1276159.13	Аналитический	0.10	-
46	484519.76	1276149.13	Аналитический	0.10	-
47	484488.26	1276208.13	Аналитический	0.10	-
48	484702.48	1277124.18	Аналитический	0.10	-
49	484686.19	1277250.80	Аналитический	0.10	-
50	484538.76	1277397.61	Аналитический	0.10	-
51	484638.84	1277678.94	Аналитический	0.10	-
52	484638.98	1277679.71	Аналитический	0.10	-
53	484638.89	1277680.48	Аналитический	0.10	-
54	484638.58	1277681.19	Аналитический	0.10	-
55	484638.07	1277681.78	Аналитический	0.10	-
56	484634.96	1277684.39	Аналитический	0.10	-
57	484634.80	1277690.94	Аналитический	0.10	-
58	484627.30	1277690.74	Аналитический	0.10	-
59	484627.48	1277683.75	Аналитический	0.10	-
60	484632.47	1277683.87	Аналитический	0.10	-
61	484636.78	1277680.25	Аналитический	0.10	-
62	484636.96	1277679.96	Аналитический	0.10	-
63	484636.95	1277679.61	Аналитический	0.10	-
64	484536.46	1277397.08	Аналитический	0.10	-
65	484684.30	1277249.87	Аналитический	0.10	-
66	484700.45	1277124.28	Аналитический	0.10	-
67	484486.14	1276207.85	Аналитический	0.10	-
68	484518.65	1276146.97	Аналитический	0.10	-
69	484595.89	1276157.24	Аналитический	0.10	-
70	484629.41	1276191.30	Аналитический	0.10	-
71	484686.21	1276199.06	Аналитический	0.10	-
72	484730.62	1276192.24	Аналитический	0.10	-
73	484757.61	1276180.64	Аналитический	0.10	-
74	484798.31	1276171.38	Аналитический	0.10	-
75	484906.21	1276171.89	Аналитический	0.10	-
76	484907.20	1276172.09	Аналитический	0.10	-
77	484908.04	1276172.65	Аналитический	0.10	-
78	484908.59	1276173.50	Аналитический	0.10	-
79	484908.78	1276174.49	Аналитический	0.10	-
80	484908.74	1276190.68	Аналитический	0.10	-
81	484916.63	1276196.20	Аналитический	0.10	-
82	485032.54	1276196.20	Аналитический	0.10	-
83	485059.79	1276091.32	Аналитический	0.10	-
84	485068.60	1276091.32	Аналитический	0.10	-
85	485106.71	1276029.80	Аналитический	0.10	-
86	485131.02	1276061.23	Аналитический	0.10	-
87	485190.40	1276084.38	Аналитический	0.10	-
88	485251.17	1276102.12	Аналитический	0.10	-
89	485286.22	1276112.33	Аналитический	0.10	-
90	485325.51	1276075.31	Аналитический	0.10	-
91	485405.30	1275658.50	Аналитический	0.10	-
92	485414.41	1275622.58	Аналитический	0.10	-

93	485439.01	1275493.20	Аналитический	0.10	-
94	485489.29	1275266.89	Аналитический	0.10	-
95	485472.84	1275240.96	Аналитический	0.10	-
96	485495.90	1275139.54	Аналитический	0.10	-
97	485503.90	1275141.18	Аналитический	0.10	-
98	485517.39	1275094.73	Аналитический	0.10	-
99	485520.00	1275046.69	Аналитический	0.10	-
100	485553.62	1274890.48	Аналитический	0.10	-
101	485874.37	1273203.68	Аналитический	0.10	-
102	485653.91	1272661.98	Аналитический	0.10	-
103	485655.73	1272645.60	Аналитический	0.10	-
104	485642.00	1272632.44	Аналитический	0.10	-
105	485529.02	1272352.35	Аналитический	0.10	-
106	485505.75	1272294.66	Аналитический	0.10	-
107	485447.33	1272149.77	Аналитический	0.10	-
108	485410.45	1272067.47	Аналитический	0.10	-
109	485299.01	1271793.24	Аналитический	0.10	-
110	485197.05	1271553.29	Аналитический	0.10	-
111	485189.62	1271522.05	Аналитический	0.10	-
112	485118.93	1271349.36	Аналитический	0.10	-
113	485097.94	1271298.10	Аналитический	0.10	-
114	485082.45	1271283.26	Аналитический	0.10	-
115	485082.21	1271259.65	Аналитический	0.10	-
116	484988.53	1271030.79	Аналитический	0.10	-
117	484901.60	1271099.08	Аналитический	0.10	-
118	484897.54	1271102.28	Аналитический	0.10	-
119	484896.83	1271102.49	Аналитический	0.10	-
120	484896.16	1271102.15	Аналитический	0.10	-
121	484895.93	1271101.40	Аналитический	0.10	-
122	484896.30	1271100.71	Аналитический	0.10	-
123	484899.63	1271098.08	Аналитический	0.10	-
124	484896.56	1271093.65	Аналитический	0.10	-
125	484892.98	1271096.40	Аналитический	0.10	-
126	484892.25	1271096.60	Аналитический	0.10	-
127	484891.58	1271096.22	Аналитический	0.10	-
128	484891.38	1271095.48	Аналитический	0.10	-
129	484891.76	1271094.81	Аналитический	0.10	-
130	484897.01	1271090.78	Аналитический	0.10	-
131	484901.21	1271096.84	Аналитический	0.10	-
132	484989.38	1271027.58	Аналитический	0.10	-
133	485084.20	1271259.25	Аналитический	0.10	-
134	485084.44	1271282.40	Аналитический	0.10	-
135	485099.63	1271296.95	Аналитический	0.10	-
1	485120.78	1271348.61	Аналитический	0.10	-

3. Сведения о характерных точках части (частей) границы объекта

Обозначение характерных точек границ	Координаты, м		Метод определения координат характерной точки	Средняя квадратическая погрешность положения характерной точки (Mt), м	Описание обозначения точки на местности (при наличии)
	X	Y			
1	2	3	4	5	6

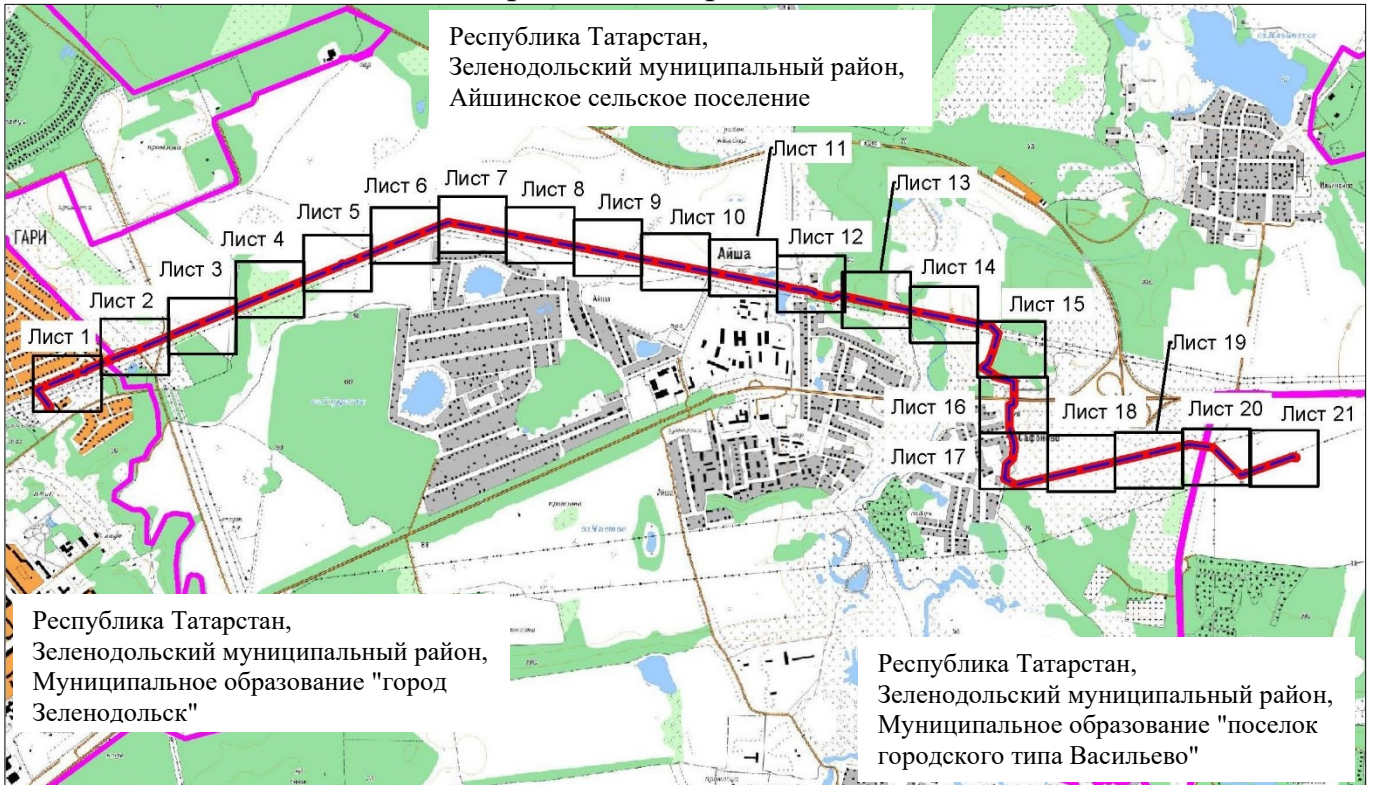
Раздел 3

Сведения о местоположении измененных (уточненных) границ объекта							
1. Система координат: МСК-16							
2. Сведения о характерных точках границ объекта							
Обозначение характерных точек границ	Существующие координаты, м		Измененные (уточненные) координаты, м		Метод определения координат характерной точки	Средняя квадратическая погрешность положения характерной точки (Mt), м	Описание обозначения точки на местности (при наличии)
	X	Y	X	Y			
1	2	3	4	5	6	7	8
-	-	-	-	-	-	-	-
3. Сведения о характерных точках части (частей) границы объекта							
Обозначение характерных точек границ	Существующие координаты. м		Измененные (уточненные) координаты. м		Метод определения координат характерной точки	Средняя квадратическая погрешность положения характерной точки (Mt). м	Описание обозначения точки на местности (при наличии)
	X	Y	X	Y			
1	2	3	4	5	6	7	8
-	-	-	-	-	-	-	-

Раздел 4

Схема расположения границ публичного сервитута
в целях строительства и эксплуатации объектов электросетевого хозяйства местного
значения: «2025/ПЭС/Т274, ТП (Инд. проект), ООО "СПЕЦИАЛИЗИРОВАННЫЙ
ЗАСТРОЙ-ЩИК 1", этап 1, Стр. КЛ 0,4 кВ Л.4 2КТПг - 4950, Зеленодольский РЭС»

Обзорная схема границ объекта



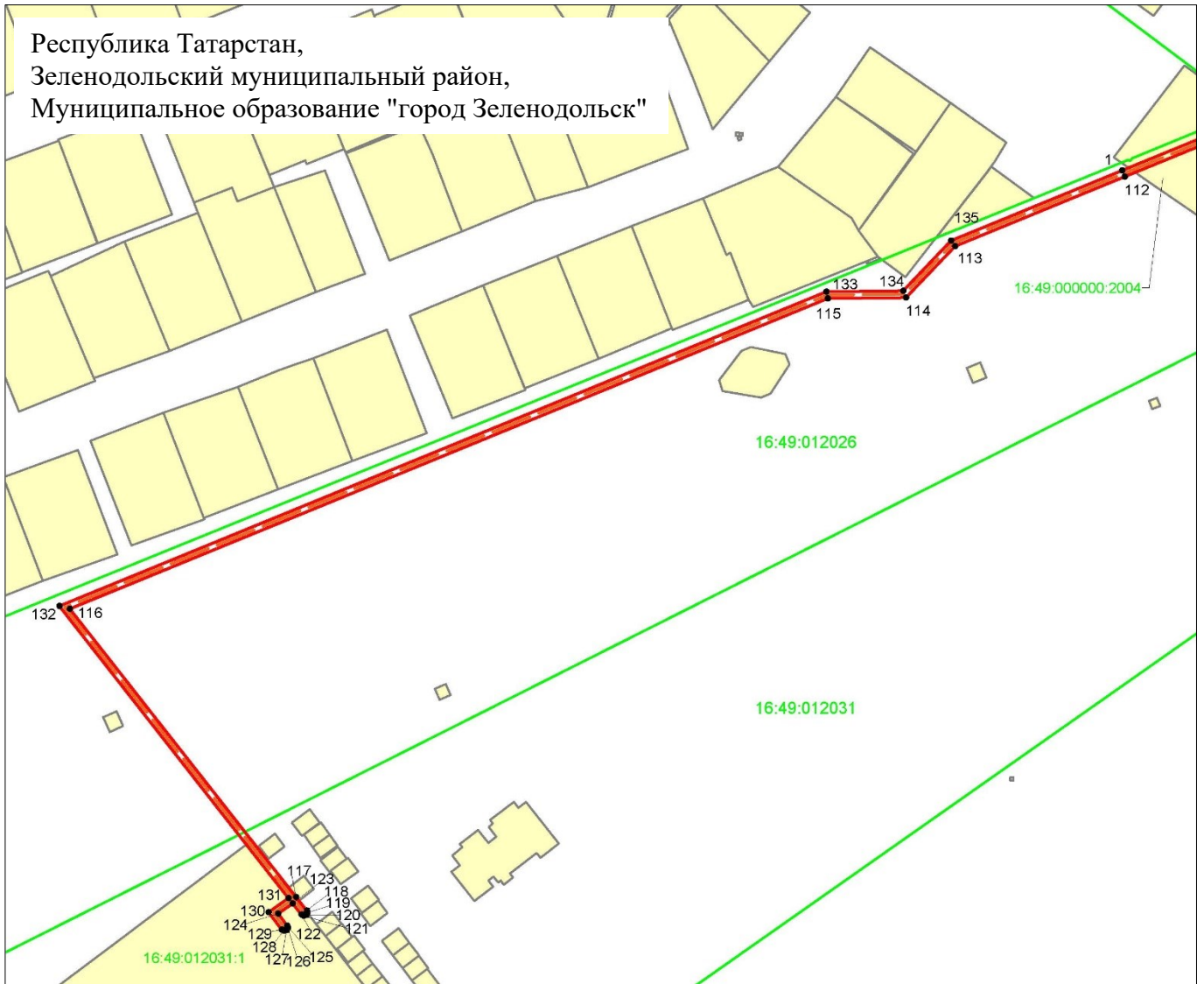
Масштаб 1:40 000

Используемые условные знаки и обозначения:

- - граница объекта
- - - - ось объекта
- - граница муниципального образования и сельского поселения

Схема расположения границ публичного сервитута
в целях строительства и эксплуатации объектов электросетевого хозяйства
местного значения: «2025/ПЭС/Т274, ТП (Инд. проект), ООО "СПЕЦИАЛИЗИ-
РОВАННЫЙ ЗАСТРОЙЩИК 1", этап 1, Стр. КЛ 0,4 кВ Л.4 2КТПг - 4950, Зеле-
нодольский РЭС»

Лист 1



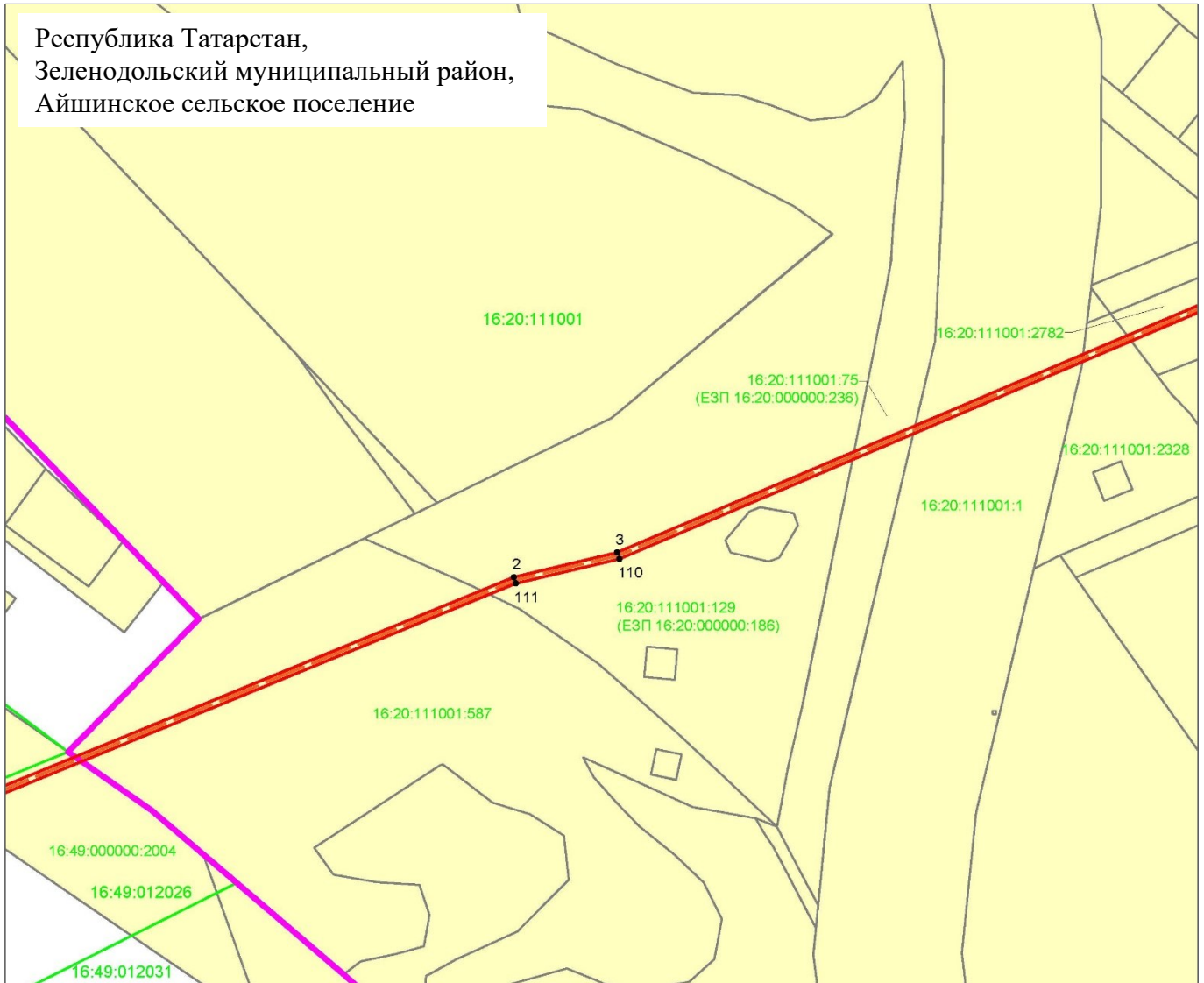
Масштаб 1:2000

Используемые условные знаки и обозначения:

- 1 - характеристическая точка границ объекта
- (green) - граница кадастрового квартала
- (red) - граница объекта
- (dashed red) - ось инженерного сооружения
- (yellow) - граница земельного участка
- 16:49:012031:1 - кадастровый номер земельного участка
- 16:49:012031 - кадастровый номер квартала

Схема расположения границ публичного сервитута
в целях строительства и эксплуатации объектов электросетевого хозяйства местного
значения: «2025/ПЭС/Т274, ТП (Инд. проект), ООО "СПЕЦИАЛИЗИРОВАННЫЙ
ЗА-СТРОЙЩИК 1", этап 1, Стр. КЛ 0,4 кВ Л.4 2КТПг - 4950, Зеленодольский РЭС»

Лист 2



Масштаб 1:2000

Используемые условные знаки и обозначения:

- 3 - характеристическая точка границ объекта
- (красная) - граница объекта
- (зеленая) - граница кадастрового квартала
- (оранжевая) - ось инженерного сооружения
- (розовая) - граница муниципального района
- (желтый) - граница земельного участка
- 16:20:111001:587 - кадастровый номер земельного участка
- 16:20:111001 - кадастровый номер квартала

Схема расположения границ публичного сервитута
в целях строительства и эксплуатации объектов электросетевого хозяйства местного
значения: «2025/ПЭС/Т274, ТП (Инд. проект), ООО "СПЕЦИАЛИЗИРОВАННЫЙ
ЗА-СТРОЙЩИК 1", этап 1, Стр. КЛ 0,4 кВ Л.4 2КТПг - 4950, Зеленодольский РЭС»

Лист 3



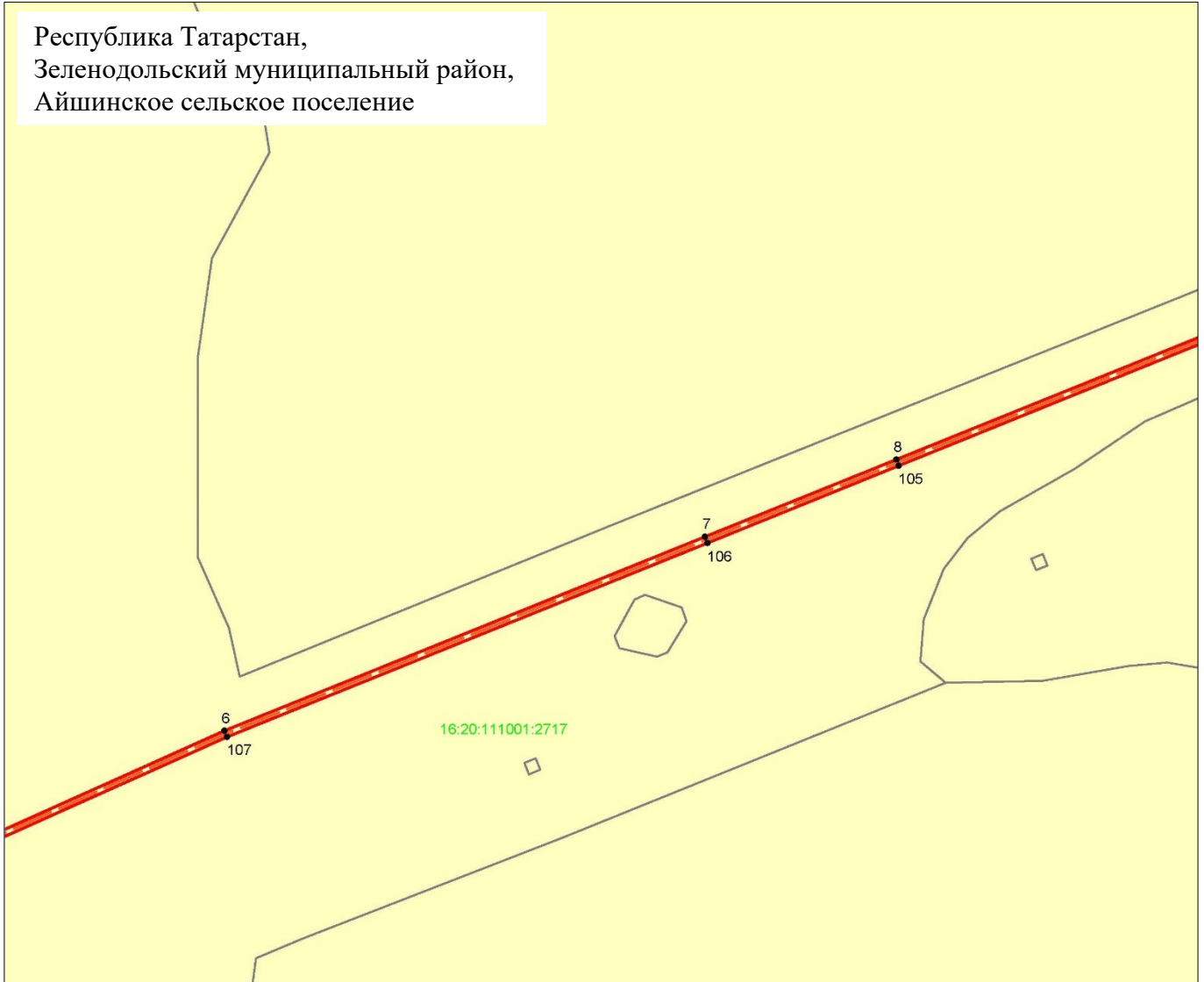
Масштаб 1:2000

Используемые условные знаки и обозначения:

- 4 - характерная точка границ объекта
- — — — — - граница объекта
- — — — — - ось инженерного сооружения
- - граница земельного участка
- 16:20:111001:2717 - кадастровый номер земельного участка
- 16:20:111001 - кадастровый номер квартала

Схема расположения границ публичного сервитута
в целях строительства и эксплуатации объектов электросетевого хозяйства местного
значения: «2025/ПЭС/Т274, ТП (Инд. проект), ООО "СПЕЦИАЛИЗИРОВАННЫЙ
ЗА-СТРОЙЩИК 1", этап 1, Стр. КЛ 0,4 кВ Л.4 2КТПг - 4950, Зеленодольский РЭС»

Лист 4



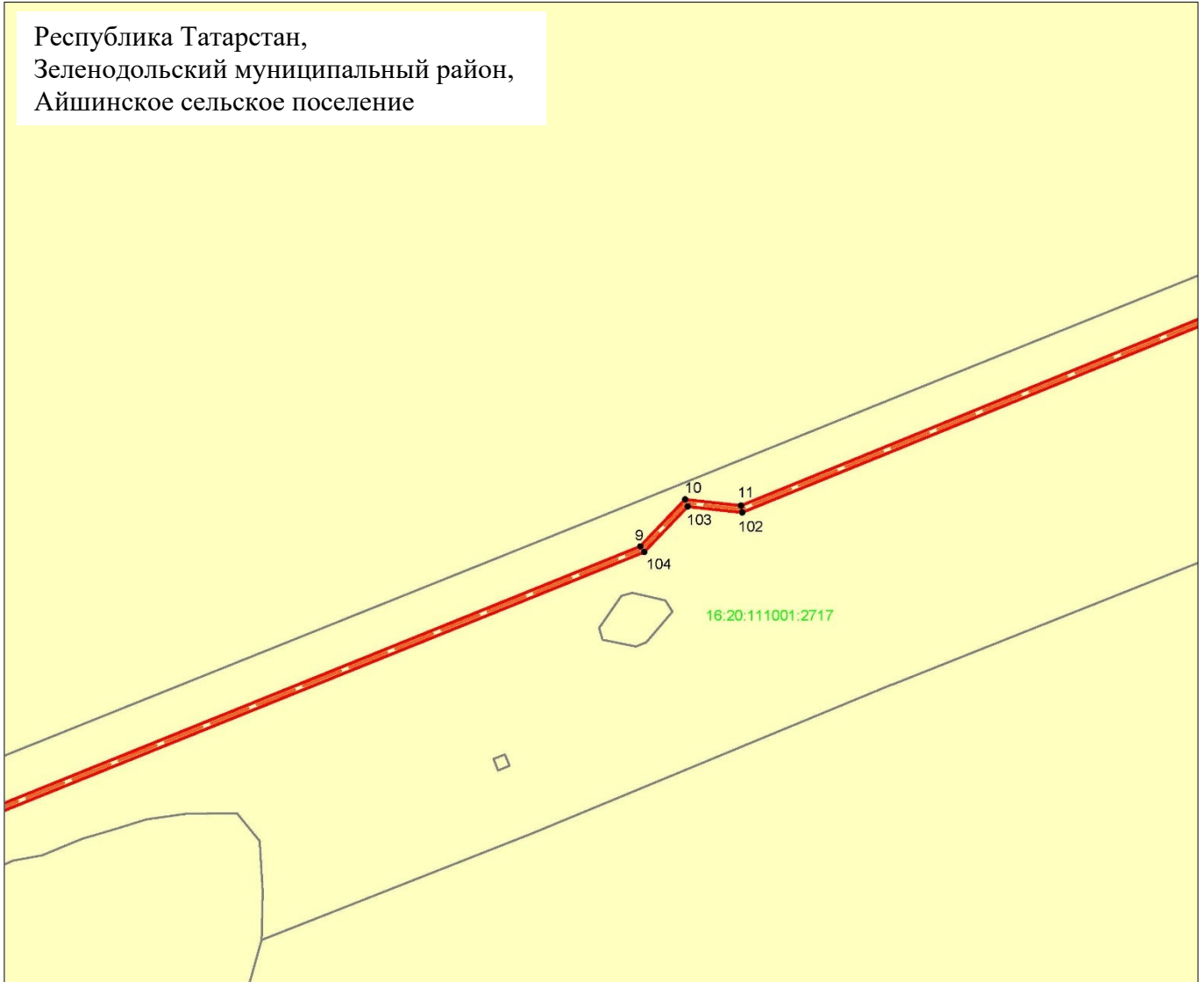
Масштаб 1:2000

Используемые условные знаки и обозначения:

- 6 - характерная точка границ объекта
- - граница объекта
- — - ось инженерного сооружения
- - граница земельного участка
- 16:20:111001:2717 - кадастровый номер земельного участка
- 16:20:111001 - кадастровый номер квартала

Схема расположения границ публичного сервитута
в целях строительства и эксплуатации объектов электросетевого хозяйства местного
значения: «2025/ПЭС/Т274, ТП (Инд. проект), ООО "СПЕЦИАЛИЗИРОВАННЫЙ
ЗА-СТРОЙЩИК 1", этап 1, Стр. КЛ 0,4 кВ Л.4 2КТПг - 4950, Зеленодольский РЭС»

Лист 5



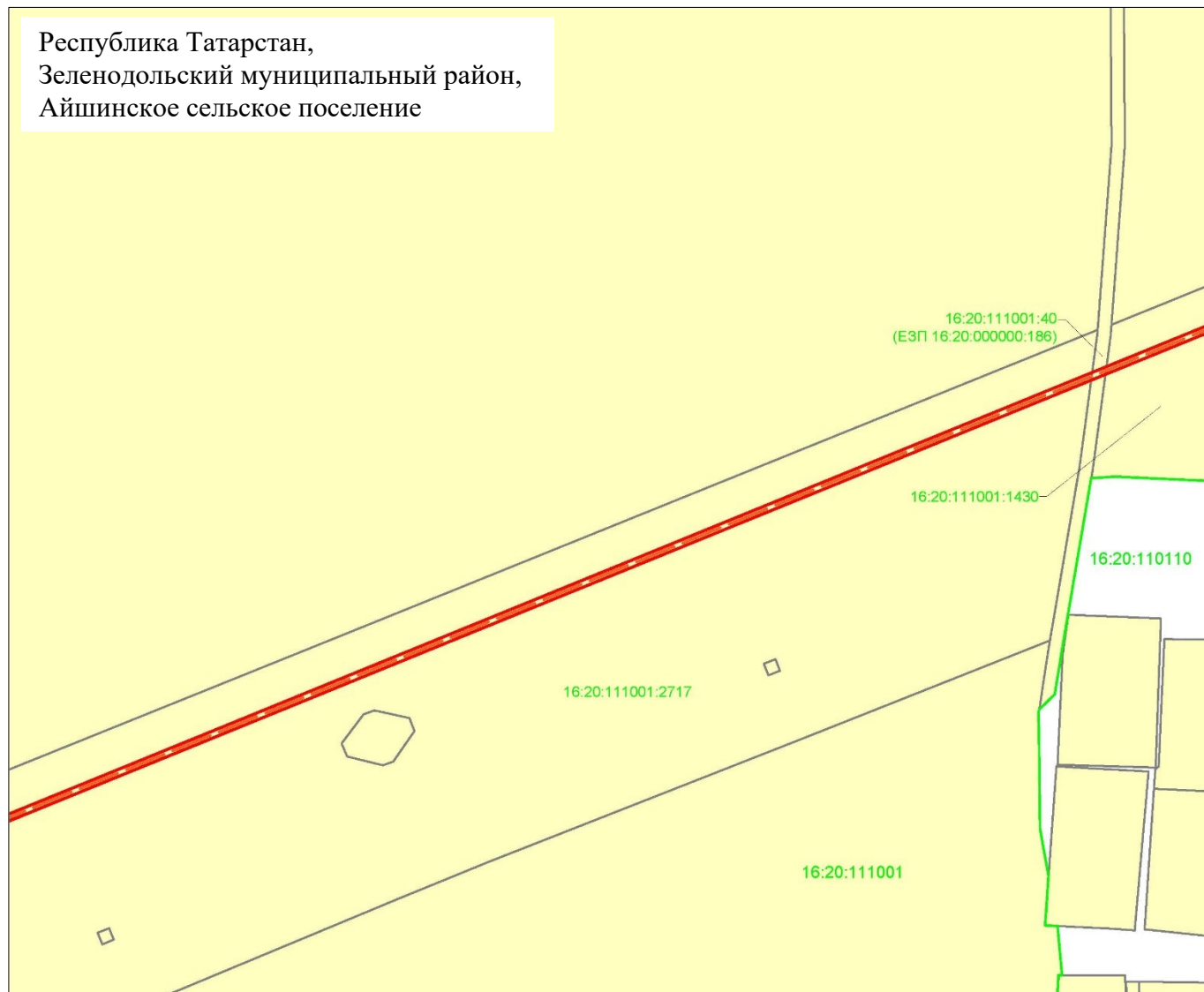
Масштаб 1:2000

Используемые условные знаки и обозначения:

- 6 - характерная точка границ объекта
- — — — — - граница объекта
- — — — — - ось инженерного сооружения
- - граница земельного участка
- 16:20:111001:2717 - кадастровый номер земельного участка
- 16:20:111001 - кадастровый номер квартала

Схема расположения границ публичного сервитута
в целях строительства и эксплуатации объектов электросетевого хозяйства местного
значения: «2025/ПЭС/Т274, ТП (Инд. проект), ООО "СПЕЦИАЛИЗИРОВАННЫЙ
ЗА-СТРОЙЩИК 1", этап 1, Стр. КЛ 0,4 кВ Л.4 2КТПг - 4950, Зеленодольский РЭС»

Лист 6



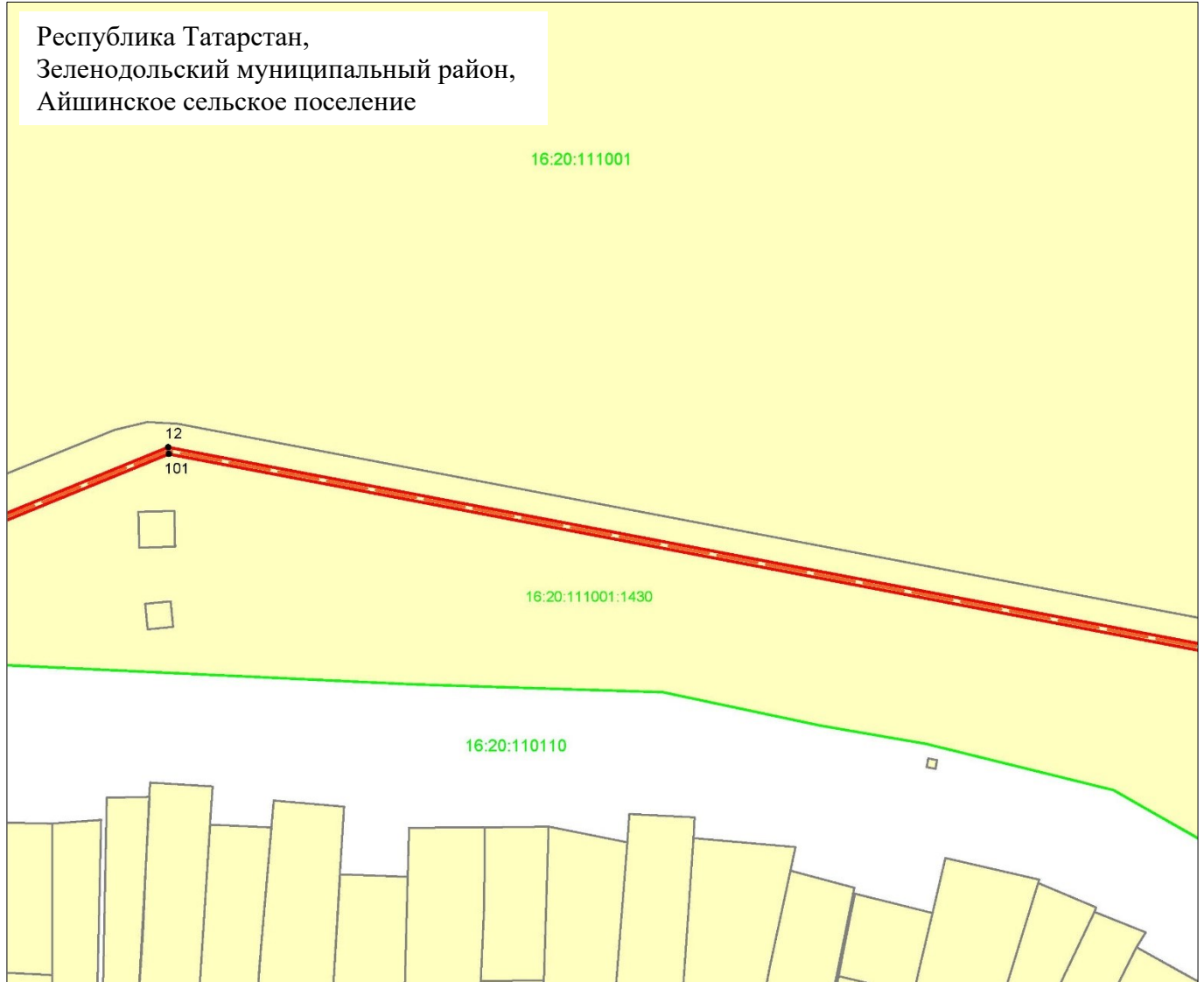
Масштаб 1:2000

Используемые условные знаки и обозначения:

- 6 - характерная точка границ объекта
- (red) - граница объекта
- (green) - граница кадастрового квартала
- (orange dashed) - ось инженерного сооружения
- (yellow) - граница земельного участка
- 16:20:111001:2717 - кадастровый номер земельного участка
- 16:20:111001 - кадастровый номер квартала

Схема расположения границ публичного сервитута
в целях строительства и эксплуатации объектов электросетевого хозяйства местного
значения: «2025/ПЭС/Т274, ТП (Инд. проект), ООО "СПЕЦИАЛИЗИРОВАННЫЙ
ЗА-СТРОЙЩИК 1", этап 1, Стр. КЛ 0,4 кВ Л.4 2КТПг - 4950, Зеленодольский РЭС»

Лист 7



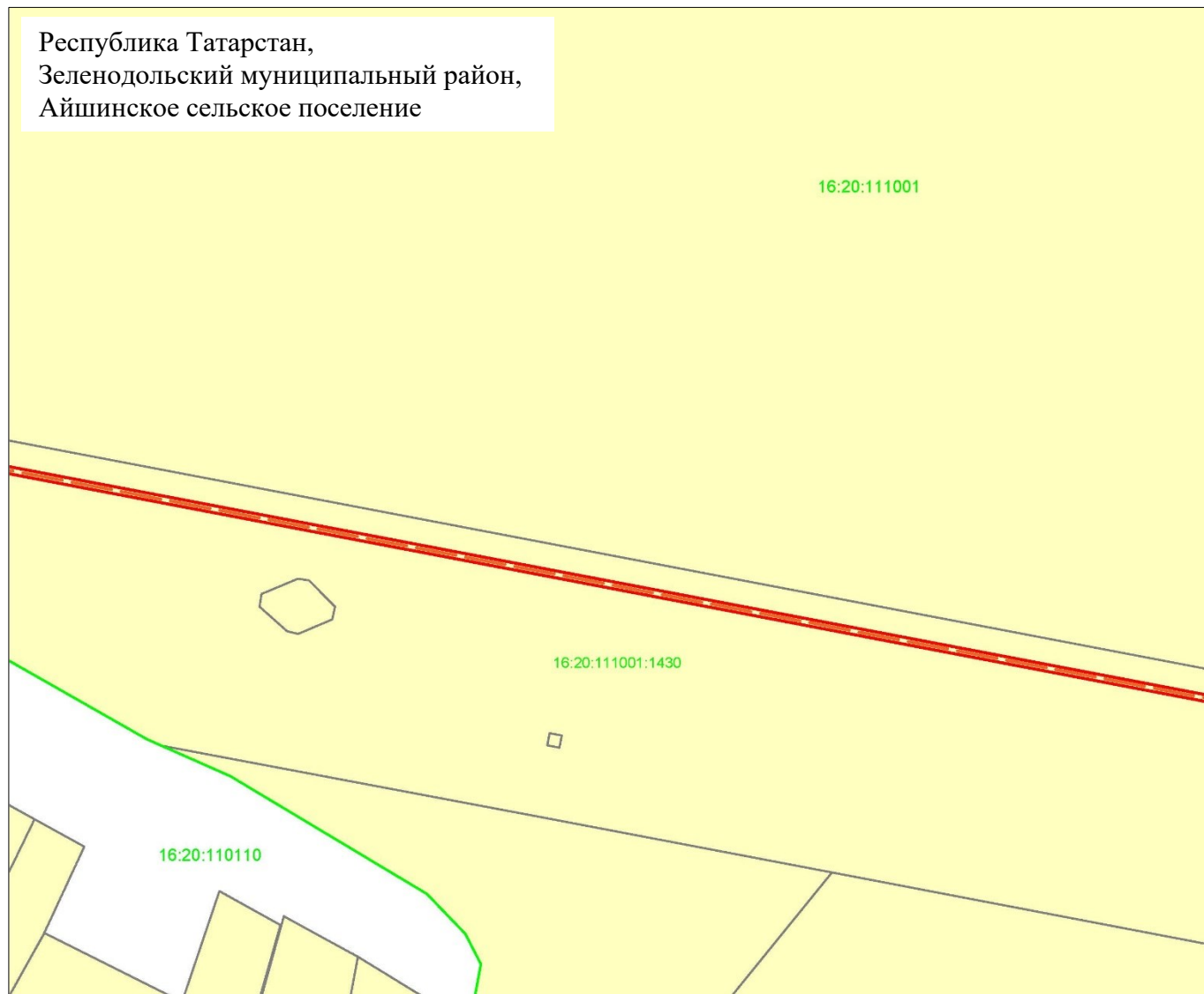
Масштаб 1:2000

Используемые условные знаки и обозначения:

- 12 - характерная точка границ объекта
- (red dashed line) - граница объекта
- (green line) - граница кадастрового квартала
- (orange dashed line) - ось инженерного сооружения
- (yellow) - граница земельного участка
- 16:20:111001:1430 - кадастровый номер земельного участка
- 16:20:111001 - кадастровый номер квартала

Схема расположения границ публичного сервитута
в целях строительства и эксплуатации объектов электросетевого хозяйства местного
значения: «2025/ПЭС/Т274, ТП (Инд. проект), ООО "СПЕЦИАЛИЗИРОВАННЫЙ
ЗА-СТРОЙЩИК 1", этап 1, Стр. КЛ 0,4 кВ Л.4 2КТПг - 4950, Зеленодольский РЭС»

Лист 8



Масштаб 1:2000

Используемые условные знаки и обозначения:





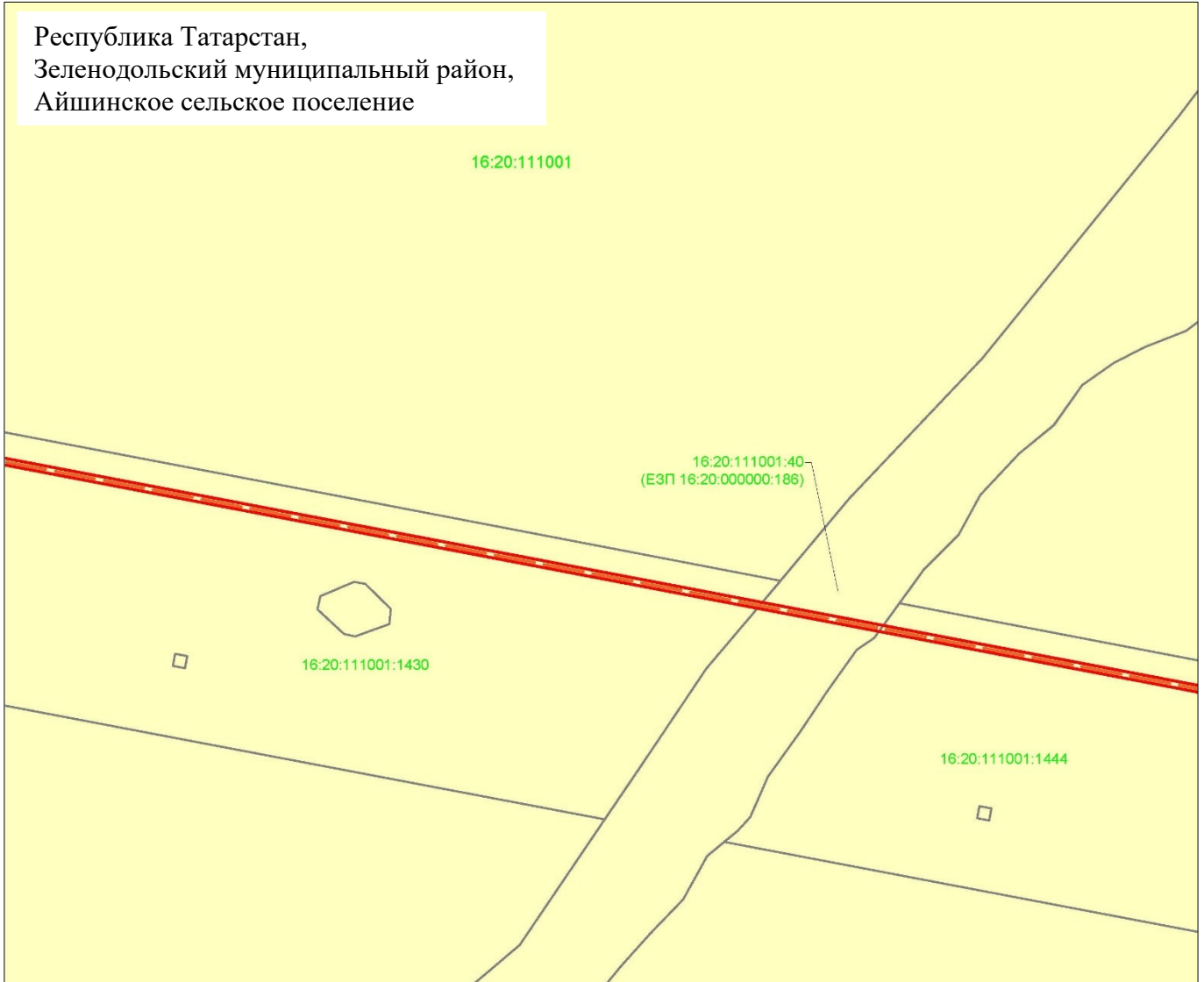
-  - граница объекта
-  - граница кадастрового квартала
-  - ось инженерного сооружения
-  - граница земельного участка
- 16:20:111001:1430 - кадастровый номер земельного участка
- 16:20:111001 - кадастровый номер квартала

Схема расположения границ публичного сервитута
в целях строительства и эксплуатации объектов электросетевого хозяйства местного
значения: «2025/ПЭС/Т274, ТП (Инд. проект), ООО "СПЕЦИАЛИЗИРОВАННЫЙ
ЗА-СТРОЙЩИК 1", этап 1, Стр. КЛ 0,4 кВ Л.4 2КТПг - 4950, Зеленодольский РЭС»

Лист 9



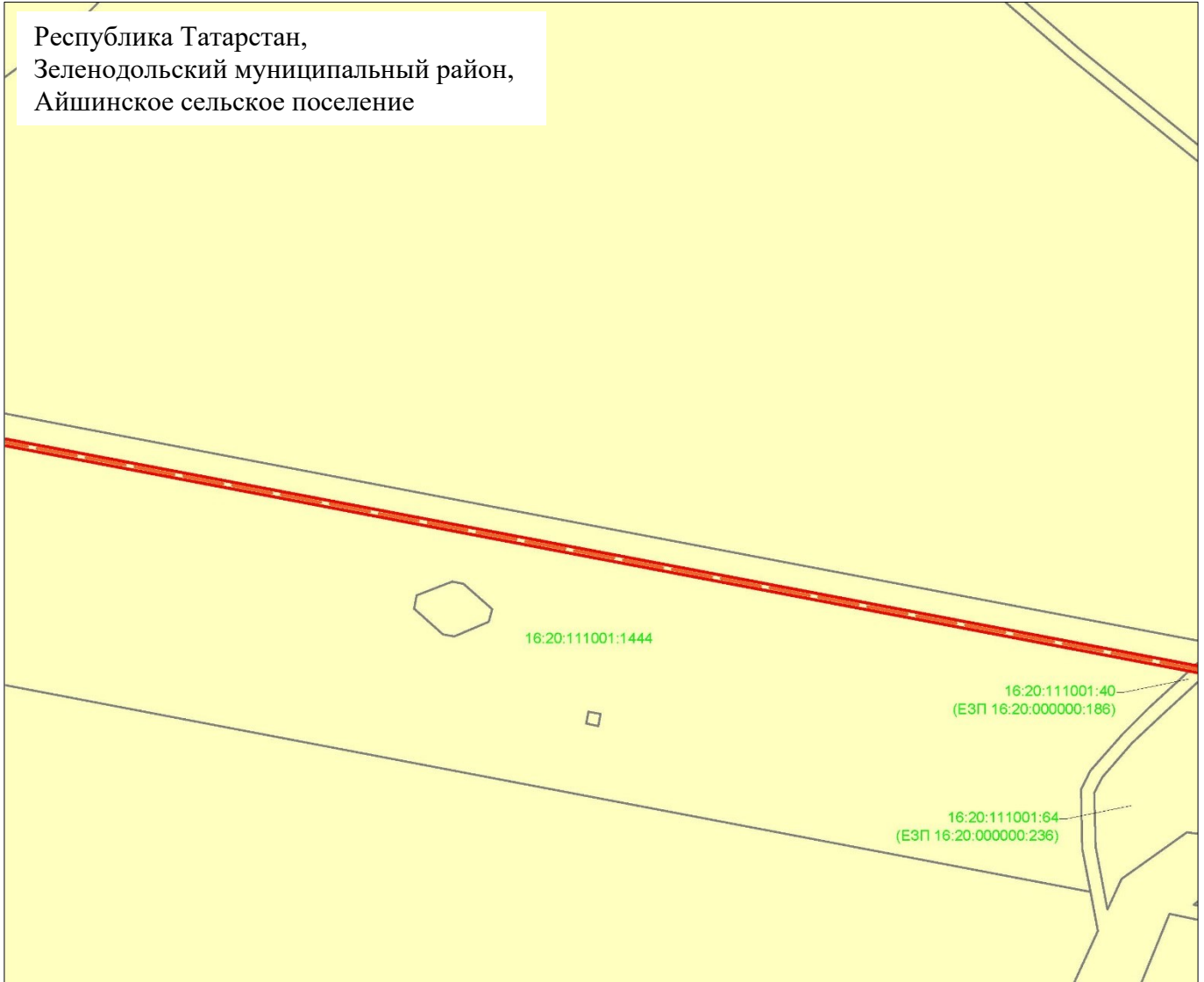
Масштаб 1:2000

Используемые условные знаки и обозначения:

- | | |
|-------------------|--|
| | - граница объекта |
| | - ось инженерного сооружения |
| | - граница земельного участка |
| 16:20:111001:1430 | - кадастровый номер земельного участка |
| 16:20:111001 | - кадастровый номер квартала |

Схема расположения границ публичного сервитута
в целях строительства и эксплуатации объектов электросетевого хозяйства местного
значения: «2025/ПЭС/Т274, ТП (Инд. проект), ООО "СПЕЦИАЛИЗИРОВАННЫЙ
ЗА-СТРОЙЩИК 1", этап 1, Стр. КЛ 0,4 кВ Л.4 2КТПг - 4950, Зеленодольский РЭС»

Лист 10



Масштаб 1:2000

Используемые условные знаки и обозначения:




-  - граница объекта
-  - ось инженерного сооружения
-  - граница земельного участка
- 16:20:111001:1444 - кадастровый номер земельного участка
- 16:20:111001 - кадастровый номер квартала

Схема расположения границ публичного сервитута
в целях строительства и эксплуатации объектов электросетевого хозяйства местного
значения: «2025/ПЭС/Т274, ТП (Инд. проект), ООО "СПЕЦИАЛИЗИРОВАННЫЙ
ЗА-СТРОЙЩИК 1", этап 1, Стр. КЛ 0,4 кВ Л.4 2КТПг - 4950, Зеленодольский РЭС»

Лист 11



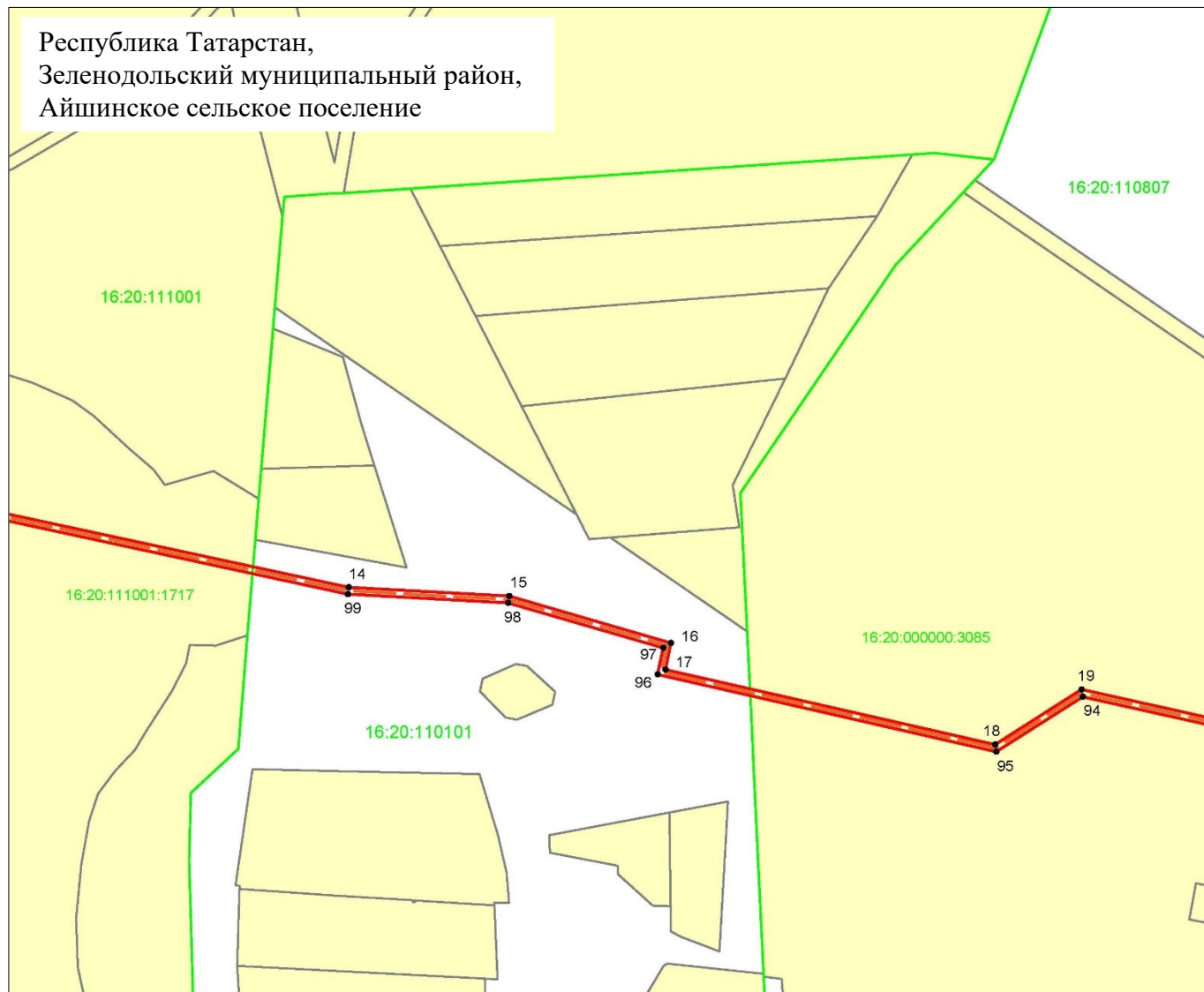
Масштаб 1:2000

Используемые условные знаки и обозначения:

- 13 - характерная точка границ объекта
- - граница объекта
- — - ось инженерного сооружения
- - граница земельного участка
- 16:20:111001:1717 - кадастровый номер земельного участка
- 16:20:111001 - кадастровый номер квартала

Схема расположения границ публичного сервитута
в целях строительства и эксплуатации объектов электросетевого хозяйства местного
значения: «2025/ПЭС/Т274, ТП (Инд. проект), ООО "СПЕЦИАЛИЗИРОВАННЫЙ
ЗА-СТРОЙЩИК 1", этап 1, Стр. КЛ 0,4 кВ Л.4 2КТПг - 4950, Зеленодольский РЭС»

Лист 12



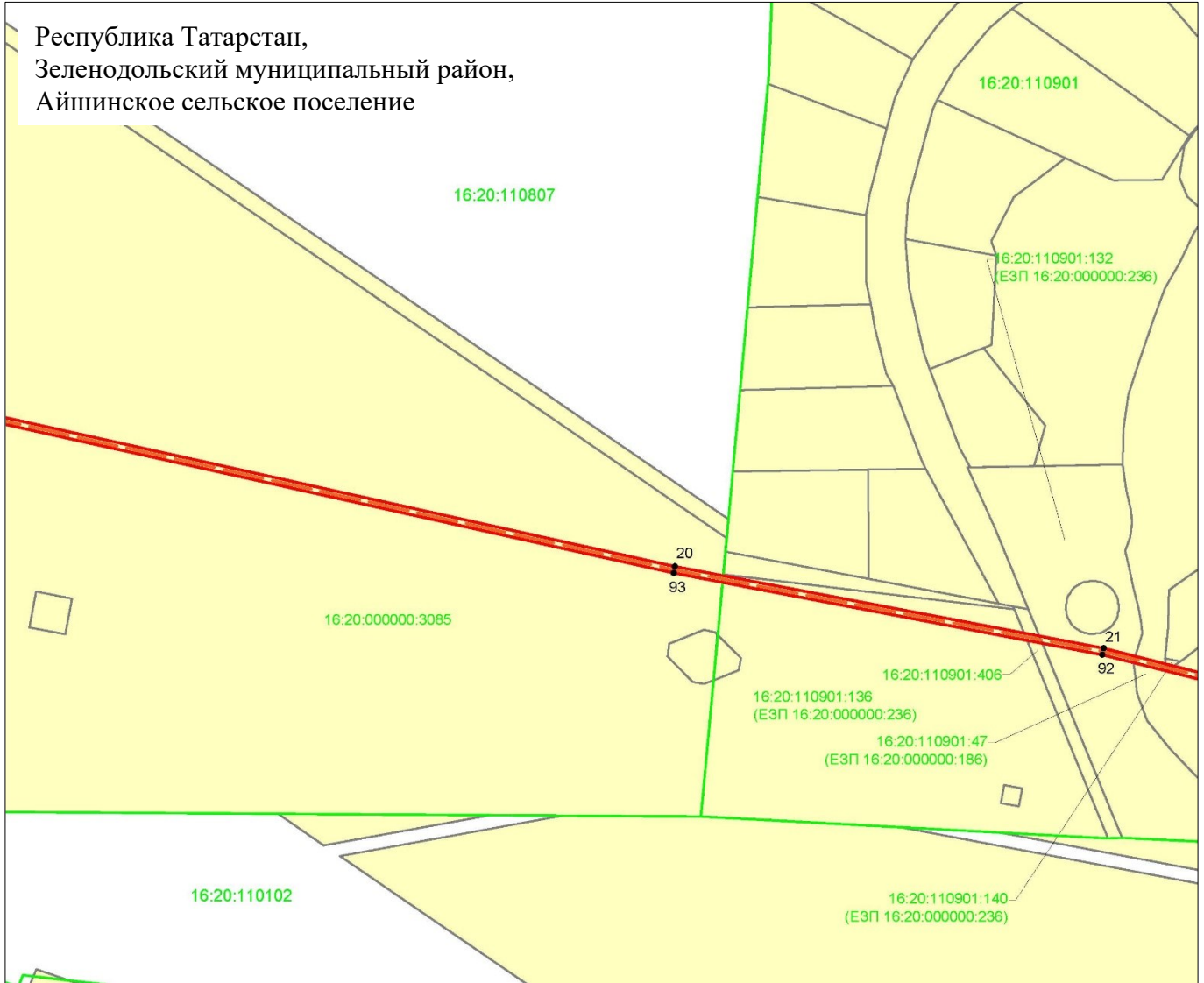
Масштаб 1:2000

Используемые условные знаки и обозначения:

- 14 - характерная точка границ объекта
- (red) - граница объекта
- (green) - граница кадастрового квартала
- (dashed orange) - ось инженерного сооружения
- (yellow) - граница земельного участка
- 16:20:111001:1717 - кадастровый номер земельного участка
- 16:20:111001 - кадастровый номер квартала

Схема расположения границ публичного сервитута
в целях строительства и эксплуатации объектов электросетевого хозяйства местного
значения: «2025/ПЭС/Т274, ТП (Инд. проект), ООО "СПЕЦИАЛИЗИРОВАННЫЙ
ЗА-СТРОЙЩИК 1", этап 1, Стр. КЛ 0,4 кВ Л.4 2КТПг - 4950, Зеленодольский РЭС»

Лист 13



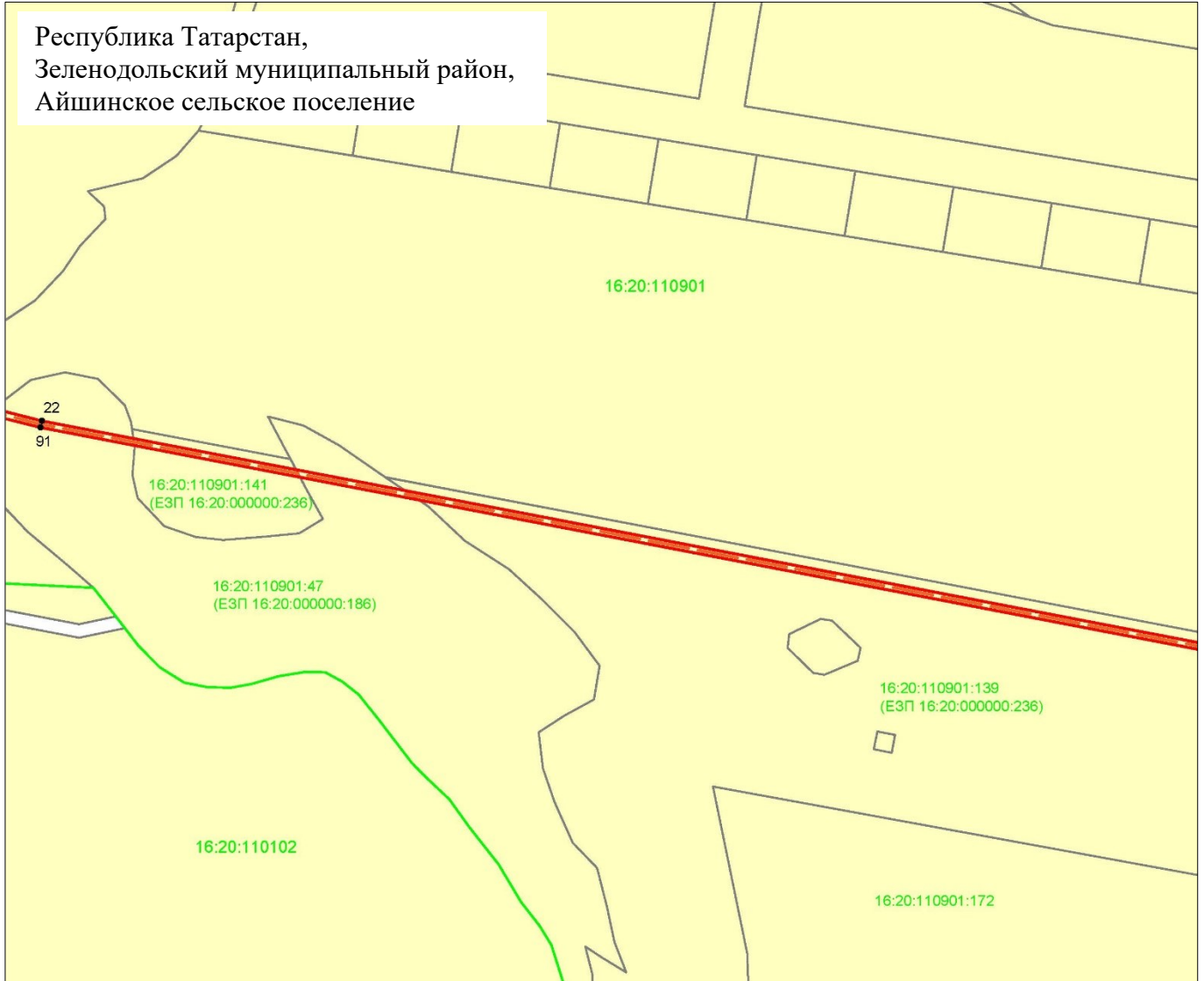
Масштаб 1:2000

Используемые условные знаки и обозначения:

- 20 - характерная точка границ объекта
- (красная) - граница объекта
- (зеленая) - граница кадастрового квартала
- (оранжевая) - ось инженерного сооружения
- (желтый) - граница земельного участка
- 16:20:000000:3085 - кадастровый номер земельного участка
- 16:20:110807 - кадастровый номер квартала

Схема расположения границ публичного сервитута
в целях строительства и эксплуатации объектов электросетевого хозяйства местного
значения: «2025/ПЭС/Т274, ТП (Инд. проект), ООО "СПЕЦИАЛИЗИРОВАННЫЙ
ЗА-СТРОЙЩИК 1", этап 1, Стр. КЛ 0,4 кВ Л.4 2КТПг - 4950, Зеленодольский РЭС»

Лист 14



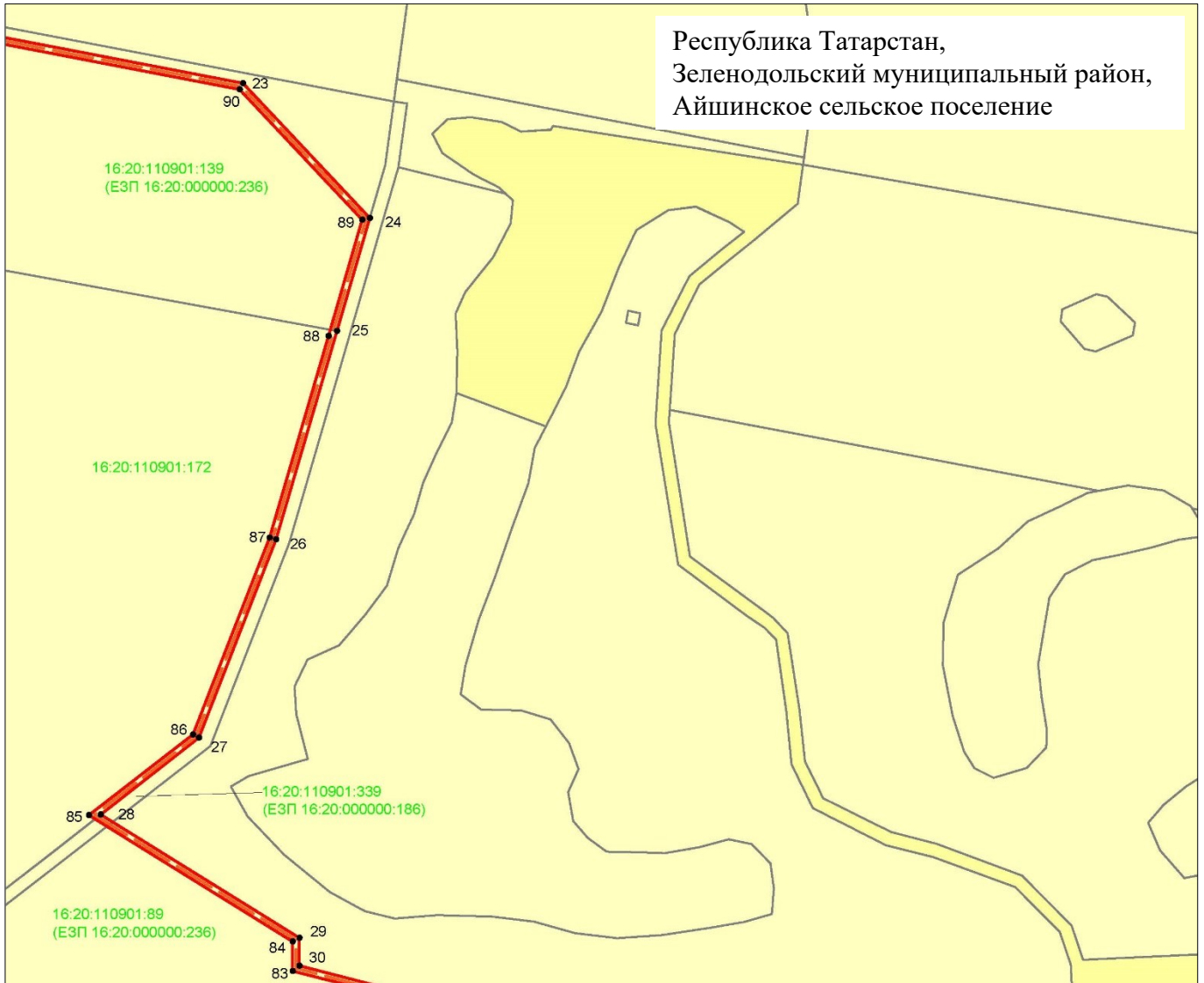
Масштаб 1:2000

Используемые условные знаки и обозначения:

- 22 - характерная точка границ объекта
- (red dashed) - граница объекта
- (green solid) - граница кадастрового квартала
- (orange dashed) - ось инженерного сооружения
- (yellow) - граница земельного участка
- 16:20:110901:139 - кадастровый номер земельного участка
- (ЕЗП 16:20:000000:236) - кадастровый номер единого землепользования
- 16:20:110901 - кадастровый номер квартала

Схема расположения границ публичного сервитута
в целях строительства и эксплуатации объектов электросетевого хозяйства местного
значения: «2025/ПЭС/Т274, ТП (Инд. проект), ООО "СПЕЦИАЛИЗИРОВАННЫЙ
ЗА-СТРОЙЩИК 1", этап 1, Стр. КЛ 0,4 кВ Л.4 2КТПг - 4950, Зеленодольский РЭС»

Лист 15



Масштаб 1:2000

Используемые условные знаки и обозначения:

- | | |
|------------------------|--|
| • 28 | - характерная точка границ объекта |
| | - граница объекта |
| | - граница кадастрового квартала |
| | - ось инженерного сооружения |
| | - граница земельного участка |
| 16:20:110901:89 | - кадастровый номер земельного участка |
| (ЕЗП 16:20:000000:236) | - кадастровый номер единого землепользования |
| 16:20:110901 | - кадастровый номер квартала |

Схема расположения границ публичного сервитута
в целях строительства и эксплуатации объектов электросетевого хозяйства местного
значения: «2025/ПЭС/Т274, ТП (Инд. проект), ООО "СПЕЦИАЛИЗИРОВАННЫЙ
ЗА-СТРОЙЩИК 1", этап 1, Стр. КЛ 0,4 кВ Л.4 2КТПг - 4950, Зеленодольский РЭС»

Лист 16



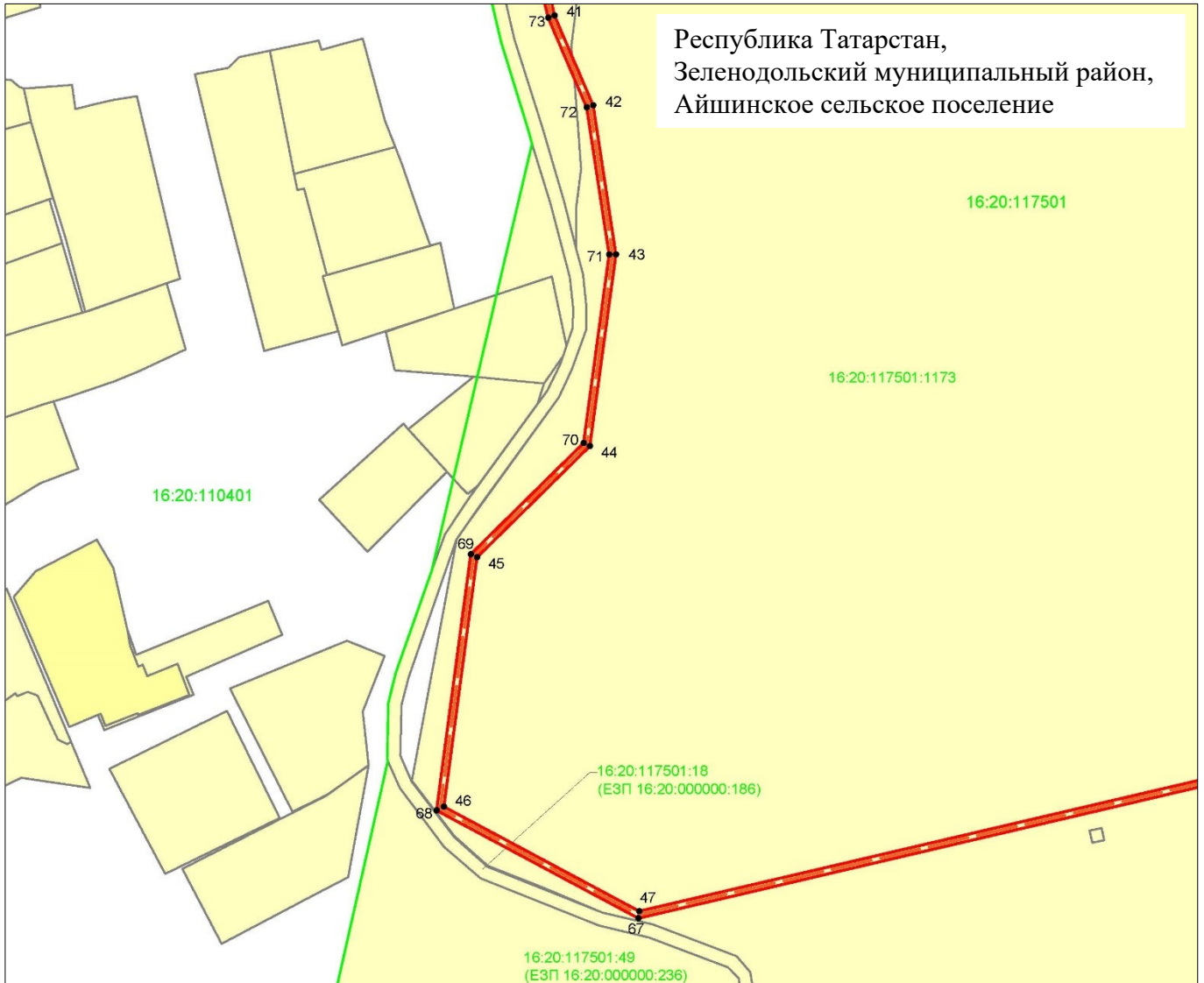
Масштаб 1:2000

Используемые условные знаки и обозначения:

- 32 - характерная точка границ объекта
- (красная) - граница объекта
- (зеленая) - граница кадастрового квартала
- (оранжевая) - ось инженерного сооружения
- (желтый) - граница земельного участка
- 16:20:110901:23 - кадастровый номер земельного участка
- (ЕЗП 16:20:000000:236) - кадастровый номер единого землепользования
- 16:20:110901 - кадастровый номер квартала

Схема расположения границ публичного сервитута
в целях строительства и эксплуатации объектов электросетевого хозяйства местного
значения: «2025/ПЭС/Т274, ТП (Инд. проект), ООО "СПЕЦИАЛИЗИРОВАННЫЙ
ЗА-СТРОЙЩИК 1", этап 1, Стр. КЛ 0,4 кВ Л.4 2КТПг - 4950, Зеленодольский РЭС»

Лист 17



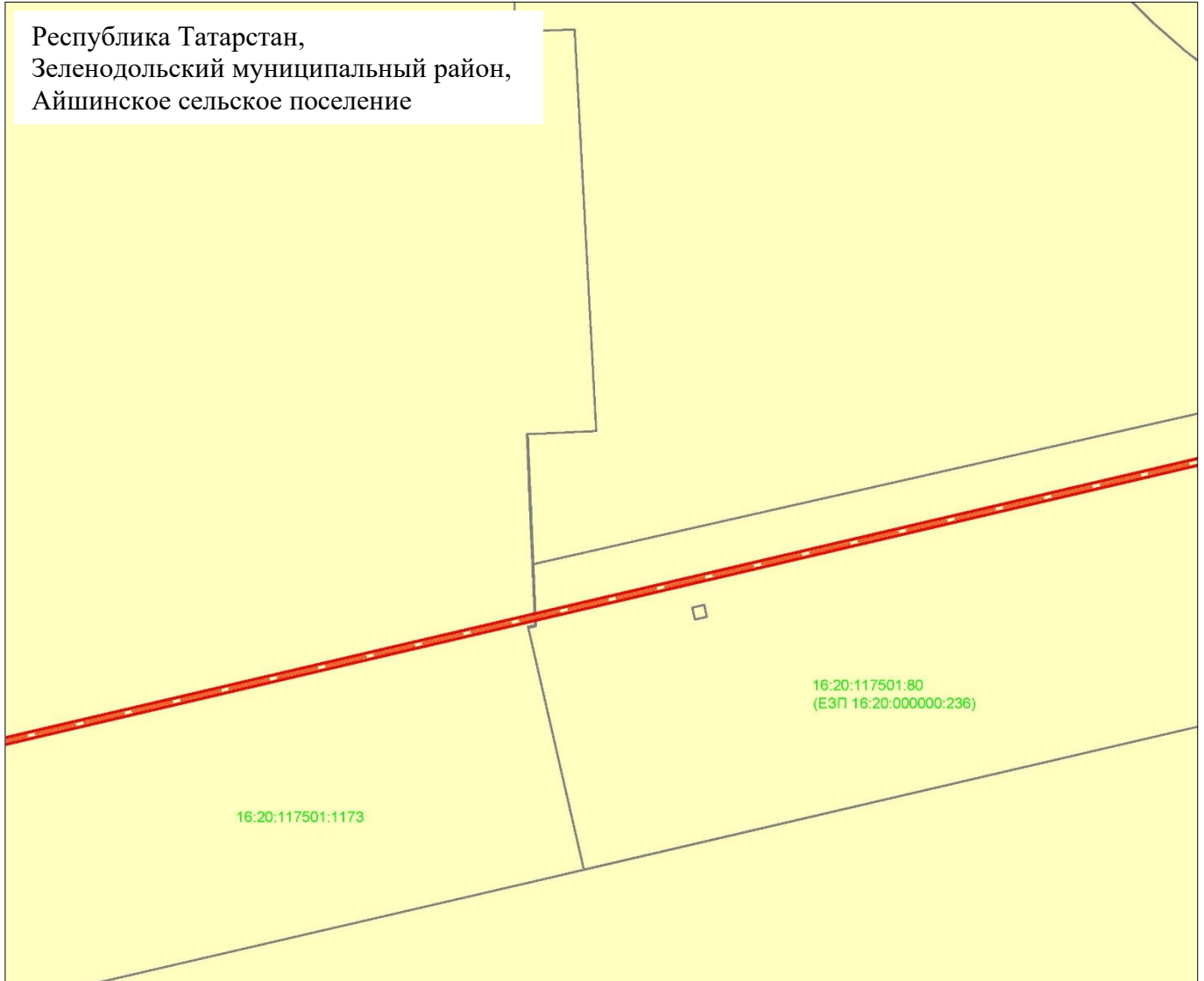
Масштаб 1:2000

Используемые условные знаки и обозначения:

- | | |
|------------------------|--|
| • 42 | - характерная точка границ объекта |
| | - граница объекта |
| | - граница кадастрового квартала |
| | - ось инженерного сооружения |
| | - граница земельного участка |
| 16:20:117501:16 | - кадастровый номер земельного участка |
| (ЕЗП 16:20:000000:186) | - кадастровый номер единого землепользования |
| 16:20:117501 | - кадастровый номер квартала |

Схема расположения границ публичного сервитута
в целях строительства и эксплуатации объектов электросетевого хозяйства местного
значения: «2025/ПЭС/Т274, ТП (Инд. проект), ООО "СПЕЦИАЛИЗИРОВАННЫЙ
ЗА-СТРОЙЩИК 1", этап 1, Стр. КЛ 0,4 кВ Л.4 2КТПг - 4950, Зеленодольский РЭС»

Лист 18



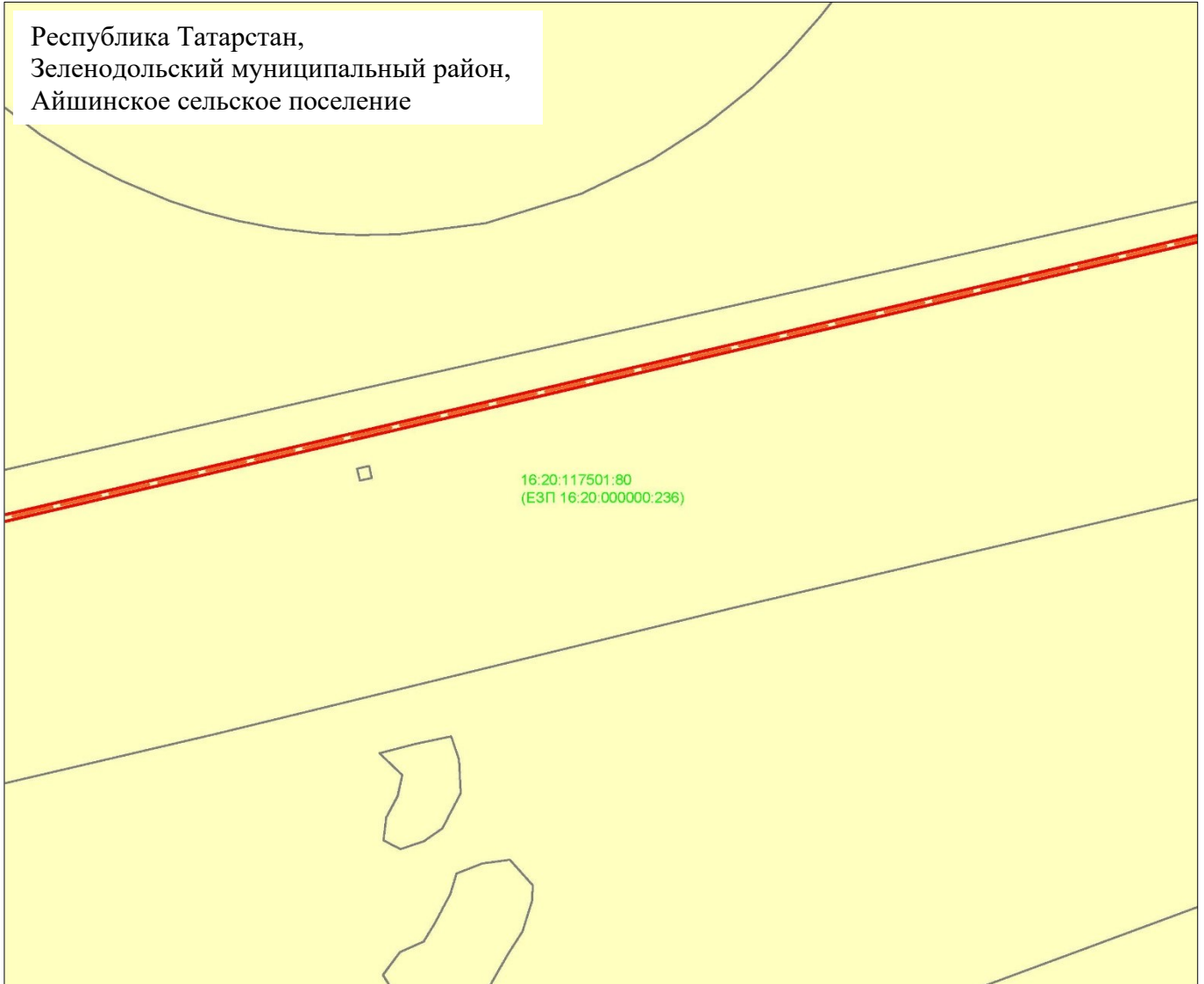
Масштаб 1:2000

Используемые условные знаки и обозначения:

	- граница объекта
	- ось инженерного сооружения
	- граница земельного участка
16:20:117501:80	- кадастровый номер земельного участка
(ЕЗП 16:20:000000:236)	- кадастровый номер единого землепользования
16:20:117501	- кадастровый номер квартала

Схема расположения границ публичного сервитута
в целях строительства и эксплуатации объектов электросетевого хозяйства местного
значения: «2025/ПЭС/Т274, ТП (Инд. проект), ООО "СПЕЦИАЛИЗИРОВАННЫЙ
ЗА-СТРОЙЩИК 1", этап 1, Стр. КЛ 0,4 кВ Л.4 2КТПг - 4950, Зеленодольский РЭС»

Лист 19



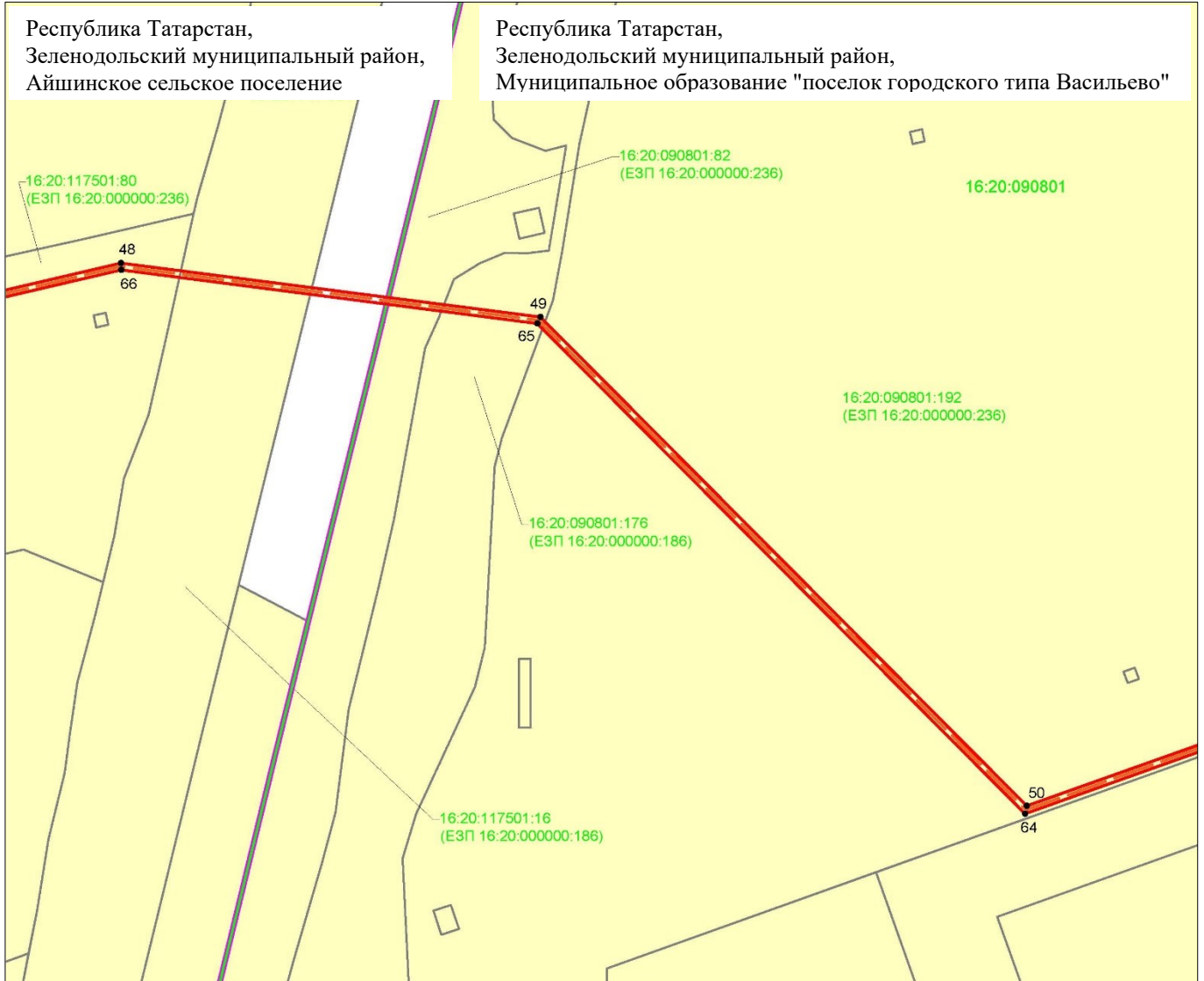
Масштаб 1:2000

Используемые условные знаки и обозначения:

	- граница объекта
	- ось инженерного сооружения
	- граница земельного участка
16:20:117501:80	- кадастровый номер земельного участка
(ЕЗП 16:20:000000:236)	- кадастровый номер единого землепользования
16:20:117501	- кадастровый номер квартала

Схема расположения границ публичного сервитута
в целях строительства и эксплуатации объектов электросетевого хозяйства местного
значения: «2025/ПЭС/Т274, ТП (Инд. проект), ООО "СПЕЦИАЛИЗИРОВАННЫЙ
ЗА-СТРОЙЩИК 1", этап 1, Стр. КЛ 0,4 кВ Л.4 2КТПг - 4950, Зеленодольский РЭС»

Лист 20



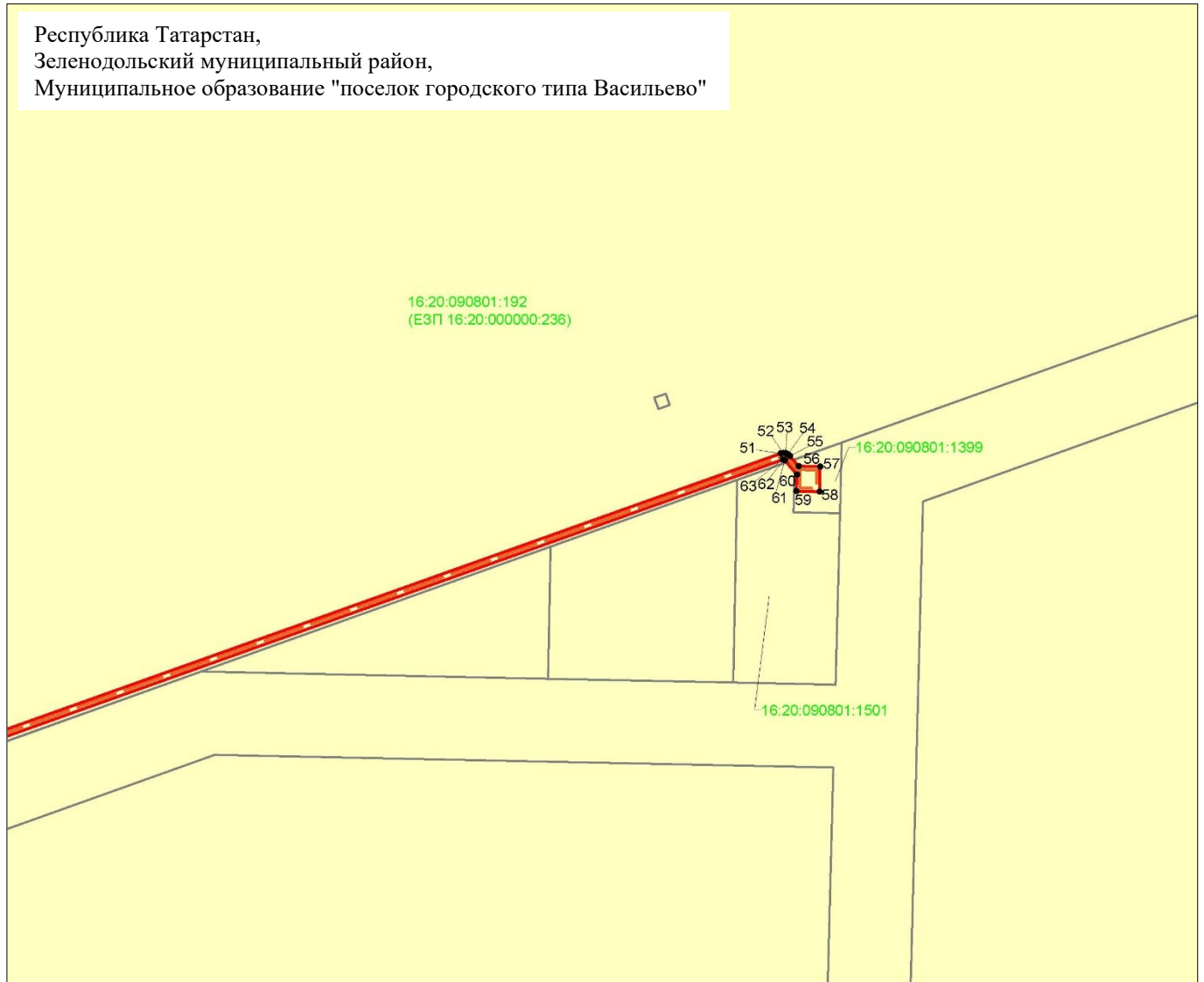
Масштаб 1:2000

Используемые условные знаки и обозначения:

- 48 - характерная точка границ объекта
- (pink) - граница муниципального района
- (red) - граница объекта
- (green) - граница кадастрового квартала
- (orange dashed) - ось инженерного сооружения
- (yellow) - граница земельного участка
- 16:20:117501:16 - кадастровый номер земельного участка
- (ЕЗП 16:20:000000:186) - кадастровый номер единого землепользования
- 16:20:117501 - кадастровый номер квартала

Схема расположения границ публичного сервитута
в целях строительства и эксплуатации объектов электросетевого хозяйства местного
значения: «2025/ПЭС/Т274, ТП (Инд. проект), ООО "СПЕЦИАЛИЗИРОВАННЫЙ
ЗА-СТРОЙЩИК 1", этап 1, Стр. КЛ 0,4 кВ Л.4 2КТПг - 4950, Зеленодольский РЭС»

Лист 21



Масштаб 1:2000

Используемые условные знаки и обозначения:

- | | |
|------------------------|--|
| • 51 | - характеристическая точка границ объекта |
| | - граница объекта |
| | - ось инженерного сооружения |
| | - граница земельного участка |
| 16:20:090801:192 | - кадастровый номер земельного участка |
| (ЕЗП 16:20:000000:236) | - кадастровый номер единого землепользования |
| 16:20:090801 | - кадастровый номер квартала. |