

## ПОСТАНОВЛЕНИЕ

## КАРАР

от \_\_\_\_\_ года

13.05.2026 № 304-п

с.Пестрецы


### Об образовании избирательных участков на территории Пестречинского муниципального района

В соответствии с пунктом 2 статьи 19 Федерального закона от 12 июня 2002 года № 67-ФЗ «Об основных гарантиях избирательных прав и права на участие в референдуме граждан Российской Федерации» Исполнительный комитет Пестречинского муниципального района Республики Татарстан, постановляет:

1. Образовать на территории Пестречинского муниципального района Республики Татарстан 39 избирательных участков согласно приложению.
2. Постановление исполнительного комитета Пестречинского муниципального района от 18 марта 2025 года № 150-п «Об образовании избирательных участков на территории Пестречинского муниципального района» признать утратившими силу.
3. Направить настоящее постановление главам сельских поселений Пестречинского муниципального района, в территориальную избирательную комиссию Пестречинского района Республики Татарстан.
4. Опубликовать (обнародовать) настоящее постановление на официальном портале правовой информации Республики Татарстан ([www.pravo.tatarstan.ru](http://www.pravo.tatarstan.ru)) и на официальном сайте Пестречинского муниципального района ([www.pestreci.tatarstan.ru](http://www.pestreci.tatarstan.ru)).
5. Контроль за исполнением настоящего постановления оставляю за собой.

Руководитель Исполнительного комитета  
Пестречинского муниципального района

И.Р. Давлетханов



## **Избирательные участки, образованные на территории Пестречинского муниципального района Республики Татарстан**

### **1. Избирательный участок № 2383**

Место нахождения участковой комиссии: Белкинский сельский дом культуры муниципального бюджетного учреждения «Централизованная клубная система Пестречинского муниципального района» Республики Татарстан, с. Белкино, ул. Школьная, д.1.

Помещение для голосования: фойе сельского дома культуры.

В границы избирательного участка входят населенные пункты: село Белкино, деревня Кудашево, деревня Чертово.

### **2. Избирательный участок № 2385**

Место нахождения участковой комиссии: Екатериновский сельский дом культуры муниципального бюджетного учреждения «Централизованная клубная система Пестречинского муниципального района» Республики Татарстан, с. Екатериновка, ул. Советская, д.23.

Помещение для голосования: зрительный зал сельского дома культуры.

В границы избирательного участка входят населенные пункты: село Екатериновка, деревня Александровка, деревня Верхние Девлизери, деревня Нептун, деревня Новоникольское, деревня Средние Девлизери.

### **3. Избирательный участок № 2388**

Место нахождения участковой комиссии: Многофункциональный центр в с. Кибячи муниципального бюджетного учреждения «Централизованная клубная система Пестречинского муниципального района» Республики Татарстан, с. Кибячи, ул. Центральная, д. 1А.

Помещение для голосования: зрительный зал многофункционального центра.

В границы избирательного участка входит населенный пункт: село Кибячи.

### **4. Избирательный участок № 2389**

Место нахождения участковой комиссии: Кобяковский сельский дом культуры муниципального бюджетного учреждения «Централизованная клубная система Пестречинского муниципального района» Республики Татарстан, с. Кобяково, ул. Тукая, д. 28.

Помещение для голосования: зрительный зал сельского дома культуры.

В границы избирательного участка входит населенный пункт: село Кобяково.

### **5. Избирательный участок № 2390**

Место нахождения участковой комиссии: Ковалинский сельский дом культуры муниципального бюджетного учреждения «Централизованная клубная система Пестречинского муниципального района» Республики Татарстан, с. Ковали, ул. Школьная, д. 1.

Помещение для голосования: фойе сельского дома культуры.

В границы избирательного участка входят населенные пункты: село Ковали, деревня Урывкино, деревня Чуча.

#### **6. Избирательный участок № 2391**

Место нахождения участковой комиссии: Конский сельский дом культуры муниципального бюджетного учреждения «Централизованная клубная система Пестречинского муниципального района» Республики Татарстан, с. Конь, ул. Советская, д.61А.

Помещение для голосования: фойе сельского дома культуры.

В границы избирательного участка входят населенные пункты: село Конь, село Альвидино, деревня Кзыл Яшьляр.

#### **7. Избирательный участок № 2392**

Место нахождения участковой комиссии: Кошаковский сельский дом культуры муниципального бюджетного учреждения «Централизованная клубная система Пестречинского муниципального района» Республики Татарстан, с. Кошаково, ул. Центральная, д. 19.

Помещение для голосования: фойе сельского дома культуры.

В границы избирательного участка входит село Кошаково, часть территории деревни Царево (улица Лесная), СНТ Горизонт, СНТ Шемелка, СНТ Родник, СНТ Тверетиновка.

#### **8. Избирательный участок № 2386**

Место нахождения участковой комиссии: многофункциональный центр д. Званка муниципального бюджетного учреждения «Централизованная клубная система Пестречинского муниципального района» Республики Татарстан, д. Званка, ул. Яшьлек, д. 4.

Помещение для голосования: фойе многофункционального центр.

В границы избирательного участка входят населенные пункты: деревня Званка, деревня Старое Кошаково, СНТ Алмаз.

#### **9. Избирательный участок № 2382**

Место нахождения участковой комиссии: муниципальное бюджетное общеобразовательное учреждение «Многопрофильный лицей имени Героя Советского Союза Г.К. Камалеева» жилого комплекса «Усадьба Царево» с. Новое Шигалеево Пестречинского муниципального района Республики Татарстан, с. Новое Шигалеево, ЖК «Усадьба Царево», ул. Ф. Шаляпина, д. 4.

Помещение для голосования: рекреация 1 этажа лицея. Блок Г.

В границы избирательного участка входят населенные пункты: часть территории деревня Царево (улица Петра Гаврилова).

#### **10. Избирательный участок № 2393**

Место нахождения участковой комиссии: Кряш-Сердинский сельский дом культуры муниципального бюджетного учреждения «Централизованная клубная система» Пестречинского муниципального района Республики Татарстан, с. Кряш-Серда, ул. Татарстан, д.6 А.

Помещение для голосования: фойе сельского дома культуры.

В границы избирательного участка входят населенные пункты: село Кряш-Серда, деревня Иксуар, деревня Колкомерка.

### **11. Избирательный участок № 2394**

Место нахождения участковой комиссии: муниципальное бюджетное общеобразовательное учреждение «Кулаевская средняя общеобразовательная школа» Пестречинского муниципального района Республики Татарстан, с. Кулаево, ул. Молодежная, д. 22.

Помещение для голосования: спортивный зал школы.

В границы избирательного участка входят населенные пункты: село Кулаево, село Арышхазда, деревня Большие Дюртили, СНТ Нива, СНТ Ручеек.

### **12. Избирательный участок № 2387**

Место нахождения участковой комиссии: Карповский сельский клуб муниципального бюджетного учреждения «Централизованная клубная система Пестречинского муниципального района» Республики Татарстан, пос. Карповка, ул. Советская, д.37А.

Помещение для голосования: зрительный зал сельского клуба.

В границы избирательного участка входят населенные пункты: поселок Карповка, село Тагашево, ДПК Мешинские усадьбы.

### **13. Избирательный участок № 2395**

Место нахождения участковой комиссии: муниципальное бюджетное учреждение «Молодежный центр» Пестречинского муниципального района Республики Татарстан, с. Ленино-Кокушкино, ул. Центральная, д. 17.

Помещение для голосования: фойе 1 этажа Молодежного центра.

В границы избирательного участка входит часть территории села Ленино-Кокушкино (улицы: Гагарина, Дружбы, Молодежная, Полевая, Рамазан, Юбилейная, Камалеева (дома №№: 1, 2, 3, 4, 5, 6, 8, 9, 32, 35, 36, 38, 39, 40, 41, 42,43, 45, 46, 47, 48, 50, 51, 51А, 52, 53, 55, 56, 57, 59, 60, 61, 62, 63, 64, 65, 65А, 66, 67, 68, 69), СНТ «Энтузиаст».

### **14. Избирательный участок № 2396**

Место нахождения участковой комиссии: муниципальное бюджетное общеобразовательное учреждение «Ленино-Кокушкинская средняя общеобразовательная школа» Пестречинского муниципального района Республики Татарстан, с. Ленино-Кокушкино, ул. Центральная, д. 5а.

Помещение для голосования: фойе 1 этажа.

В границы избирательного участка входят: часть территории села Ленино-Кокушкино (улицы: Клубная, Кооператоров, Садовая, Техническая, Фабричная, Центральная), село Большие Бутырки, поселок Ушня, СНТ «Запрудный».

### **15. Избирательный участок № 2406**

Место нахождения участковой комиссии: Салкын-Чишминский сельский клуб муниципального бюджетного учреждения «Централизованная клубная система» Пестречинского муниципального района Республики Татарстан, д. Салкын Чишма, ул. Нариманова, д. 50.

Помещение для голосования: фойе 1 этажа сельского клуба.

В границы избирательного участка входят населенные пункты: деревня Салкын-Чишма, деревня Змеево, село Черемышево, часть территории села Ленино-Кокушкино (улицы: Бэхетле, Звездная, Зеленая, Казанская, Луговая, Набережная, Новая, Овражная, Озерная, Солнечная, Тукая, Камалеева (дома №№: 70, 70А, 71, 73, 74, 75, 76, 77, 78, 78А, 79, 80, 81, 82, 83, 83Б, 84, 85, 86, 87, 88, 89, 90, 91, 92, 94, 94А, 95, 96, 97, 98, 99, 101, 103, 104, 105, 105А, 105Б, 106, 108, 108А, 109, 110).

#### **16. Избирательный участок № 2397**

Место нахождения участковой комиссии: многофункциональный центр д. Надеждино муниципального бюджетного учреждения «Централизованная клубная система Пестречинского муниципального района» Республики Татарстан, д. Надеждино, ул. Школьная, д.4.

Помещение для голосования: зрительный зал сельского клуба.

В границы избирательного участка входят населенные пункты: деревня Надеждино, село Аркатово, село Средняя Ия, деревня Петрово.

#### **17. Избирательный участок № 2398**

Место нахождения участковой комиссии: Отар-Дубровский сельский дом культуры муниципального бюджетного учреждения «Централизованная клубная система Пестречинского муниципального района» Республики Татарстан, с. Отар-Дубровка, ул. Центральная, д. 6.

Помещение для голосования: фойе сельского дома культуры.

В границы избирательного участка входят населенные пункты: село Отар-Дубровка, село Казыли.

#### **18. Избирательный участок № 2399**

Место нахождения участковой комиссии: Многофункциональный центр в с.Пановка муниципального бюджетного учреждения «Централизованная клубная система Пестречинского муниципального района» Республики Татарстан, с. Пановка, ул. Школьная, д. 2 А.

Помещение для голосования: зрительный зал многофункционального центра.

В границы избирательного участка входят населенные пункты: село Пановка, деревня Новоселок.

#### **19. Избирательный участок № 2400**

Место нахождения участковой комиссии: муниципальное бюджетное общеобразовательное учреждение «Пестречинская средняя общеобразовательная школа № 2» Пестречинского муниципального района Республики Татарстан, с. Пестрецы, ул. Казанская, д. 7 (вход № 2).

Помещение для голосования: фойе 1 этажа школы.

В границы избирательного участка входят: деревня Шихазда, поселок Козий Починок, часть территории села Пестрецы (улицы: 65 лет Победы, Березовая, Вишневая, Газовиков, Дорожников, Дубравная, Западная, Казанская (дома №№: 15, 15А, 15В, 15Г, 15Д, 15Е, 16, 16Б/1, 16Б/2, 16Б/3, 16Б/4, 16Б/5, с 18 по 78), Кооператоров, Осиновская, Парковая, Радужная, Светлая, Северная, Тукая, Чишмеле, Яблонева), СТ Осиновский, СТ «Стрелка».

## **20. Избирательный участок № 2401**

Место нахождения участковой комиссии: муниципальное бюджетное общеобразовательное учреждение «Пестречинская средняя общеобразовательная школа № 2» Пестречинского муниципального района Республики Татарстан, с. Пестрецы, ул. Казанская, д. 7 (вход № 1).

Помещение для голосования: фойе 1 этажа школы.

В границы избирательного участка входит часть территория села Пестрецы (улицы: Аграрная, Бирюзовая, Гончарная, Дачная, Дружбы, Казанская (дома №№: 1А, 1Б, 1В, 3А, 4, 4А, 5, 6А, 8, 8А, 9, 10, 10А, 10Б, 11, 12, 12А, 14А), Камалеева, Луговая, Мусы Джалиля, Мира, Никольская, Перчкова, Полевая, Салихзяна Калимуллина, Сергея Кравчина, Сергея Харламова, Школьная, Энтузиастов, Юбилейная, Янтарная).

## **21. Избирательный участок № 2402**

Место нахождения участковой комиссии: муниципальное бюджетное общеобразовательное учреждение «Пестречинская средняя общеобразовательная школа № 1 с углубленным изучением отдельных предметов имени Героя России Ивана Алексеевича Додосова» Пестречинского муниципального района Республики Татарстан, с. Пестрецы, ул. Молодежная, д. 1.

Помещение для голосования: фойе 1 этажа школы.

В границы избирательного участка входят: деревня Уланово, часть территории села Пестрецы (улицы: Автомобилистов, Астрономическая, Билярская, Бэхетле, Е.Маннанова, Звездная, Ипотечная, Кирпичная, Кленовая, Комсомольская, Культурная, Мишанина, Модельная, Молодежная, Новоселов, Окольная, Олимпийская, Пионерская, Приозерная, Сафина, Техническая, Уныш, Экспериментальная, Ягодная), СНТ «Заря».

## **22. Избирательный участок № 2403**

Место нахождения участковой комиссии: муниципальное бюджетное учреждение «Районный дом культуры» Пестречинского муниципального района Республики Татарстан, с. Пестрецы, ул. Советская, д. 9.

Помещение для голосования: фойе 1 этажа районного дома культуры.

В границы избирательного участка входит часть территория села Пестрецы (улицы: Восточная, Гаврилова, Гагарина, Зеленая, Медиков, Мелиораторов, Нагорная, Наратлык, Осипова, Подгорная, Почтовая, Советская, Спортивная, Сосновая), СНТ «Ягодка», ТСН «Сосновая роща».

## **23. Избирательный участок № 2404**

Место нахождения участковой комиссии: филиал муниципального бюджетного учреждения «Централизованная клубная система Пестречинского муниципального района» кинотеатр «КиноКадр», с. Пестрецы, ул. Советская, д.7.

Помещение для голосования: фойе кинотеатра.

В границы избирательного участка входит часть территория села Пестрецы (улицы: Весенняя, Дальняя, Живописная, Заречная, Заслуженная, Изобильная, Интернационалистов, Керамики, Кирюшина, Космонавтов, Лазурная, Лесная, Мархабина, Механизаторов, Мешинская, Набережная, Нижняя, Новая, Овражная, Окружная, Песчаная, Прибрежная, Прохладная, Пушкина, Садовая, Саликеева, Солнечная, Строителей, Титова, Физкультурная, Цветочная, Энергетиков, Южная), СТ «Сула».

#### **24. Избирательный участок № 2405**

Место нахождения участковой комиссии: Пимерский сельский дом культуры муниципального бюджетного учреждения «Централизованная клубная система» Пестречинского муниципального района Республики Татарстан, д. Пимери, ул. Советская, д. 25 А.

Помещение для голосования: зрительный зал сельского дома культуры.

В границы избирательного участка входят населенные пункты: деревня Пимери, село Юнусово, деревня Нурма.

#### **25. Избирательный участок № 2407**

Место нахождения участковой комиссии: муниципальное бюджетное общеобразовательное учреждение «Татарско-Ходяшевская средняя общеобразовательная школа» Пестречинского муниципального района Республики Татарстан, с. Татарское Ходяшево, ул. Советская, д. 15 А.

Помещение для голосования: спортивный зал школы.

В границы избирательного участка входят населенные пункты: село Татарское Ходяшево, деревня Княжа, деревня Русское Ходяшево.

#### **26. Избирательный участок № 2408**

Место нахождения участковой комиссии: Читинский сельский дом культуры муниципального бюджетного учреждения «Централизованная клубная система» Пестречинского муниципального района Республики Татарстан, с. Чита, ул. Кооперативная, д. 85.

Помещение для голосования: фойе сельского дома культуры.

В границы избирательного участка входят населенные пункты: село Чита, деревня Иске-Юрт, село Селенгуши.

#### **27. Избирательный участок № 2409**

Место нахождения участковой комиссии: муниципальное бюджетное общеобразовательное учреждение «Шалинская средняя общеобразовательная школа имени Сафина Файзрахмана Ахметзяновича» Пестречинского муниципального района Республики Татарстан, с. Шали, ул. Хайруллина, д.32.

Помещение для голосования: фойе 1 этажа школы.

В границы избирательного участка входят населенные пункты: часть территории села Шали (улицы: Вахитова, Горная, КамАЗ, Кзыл Юлдуз, Ленина, Лесная, Молодежная, Новая, Подгорная, Почтовая, Советская, Тазиева, Шалинский переулок), деревня имени ТатЦИКа.

#### **28. Избирательный участок № 2410**

Место нахождения участковой комиссии: Шалинский сельский дом культуры муниципального бюджетного учреждения «Централизованная клубная система» Пестречинского муниципального района Республики Татарстан, с. Шали, ул. Хайруллина, д. 35.

Помещение для голосования: фойе сельского дома культуры.

В границы избирательного участка входят: часть территории села Шали (улицы: Г.Сафиуллина, Дружбы, Казанская, Ковали, Кооперативная, М. Мухаметзяновой, М. Шайхиевой, Мусы Джалиля, Овражная, Отрадная, Победы, Полевая, Тукая, Ф. Сафина, Хади Такташа, Хайруллина), село Люткино, СНТ Алмагач, СНТ Меша-1, СНТ Меша-4.

### **29. Избирательный участок № 2412**

Место нахождения участковой комиссии: Янцеварский сельский дом культуры муниципального бюджетного учреждения «Централизованная клубная система» Пестречинского муниципального района Республики Татарстан, с. Янцевары, ул. Центральная, д.1.

Помещение для голосования: фойе 1 этажа административного здания.

В границы избирательного участка входят населенные пункты: село Янцевары, деревня Нырсовары, деревня Райково, деревня Таутермень, деревня Толкияз.

### **30. Избирательный участок № 2411**

Место нахождения участковой комиссии: многофункциональный центр с. Старое Шигалеево муниципального бюджетного учреждения «Централизованная клубная система Пестречинского муниципального района» Республики Татарстан с. Старое Шигалеево, ул. Центральная, д. 45.

Помещение для голосования: зрительный зал многофункционального центра.

В границы избирательного участка входят: село Старое Шигалеево, часть территории села Новое Шигалеево (улицы: Березовая, Большая, Брусничная, Вишневая, Гаврилова, Галимзянова, Грушевая, Земляничная, Константина Васильева, Кооперативная, Кремлевская, Кузьминых, Лесная, Липовая, Луговая, Малиновая, Мелиораторов, Новая, Облепиховая, Озерная, Ольховая, Ореховая, Овражная, Парковая, Победы, Полевая, 2-я Полевая, 3-я Полевая, 4-я Полевая, Родины, Рябиновая, Садовая, Свободы, Сиреневая, Славы, Сливовая, Советская, Сосновая, Счастливая, Татарстан, Тополевая, Центральная, Черешневая, Школьная, Яблонева, Ягодная), СНТ «Рассвет», СНТ «Рассвет-2», СНТ «Архитектор», СНТ «Березка», СНТ «Заречье», СНТ «Заречье-2».

### **31. Избирательный участок № 1283**

Место нахождения участковой комиссии: муниципальное бюджетное общеобразовательное учреждение «Многопрофильный лицей имени Героя Советского Союза Г.К. Камалеева» жилого комплекса «Усадьба Царево» с. Новое Шигалеево Пестречинского муниципального района Республики Татарстан, с. Новое Шигалеево, ЖК «Усадьба Царево», ул. Ф. Шаляпина, д. 4.

Помещение для голосования: рекреация 1 этажа лицея. Блок Д.

В границы избирательного участка входит часть территории села Новое Шигалеево (улицы: Габдуллы Тукая (дома №№: 19, 21, 23, 25, 27, 29, 31, 33, 35, 37, 39, 41, 43, 45, 47), Ильдара Ахметова, Мусы Джалиля, Федора Шаляпина).

### **32. Избирательный участок № 2755**

Место нахождения участковой комиссии: муниципальное бюджетное общеобразовательное учреждение «Многопрофильный лицей имени Героя Советского Союза Г.К. Камалеева» жилого комплекса «Усадьба Царево» с. Новое Шигалеево Пестречинского муниципального района Республики Татарстан, с. Новое Шигалеево, ЖК «Усадьба Царево», ул. Ф. Шаляпина, д. 4.

Помещение для голосования: рекреация 1 этажа лицея. Блок Б.

В границы избирательного участка входит часть территории села Новое Шигалеево (улицы: Габдуллы Тукая (дома №№: 1, 3, 4, 5, 6, 7, 8, 9, 10, 11, 12, 13, 14, 15, 16, 17, 18, 20, 22, 24, 26, 28, 30, 30А, 32, 34, 36, 38, 48, 51, 65, 109), Марфуги

Шайхиевой, Рустама Калимуллина, Героя России Дамира Исламова), СНТ «Городок».

### **33. Избирательный участок № 2381**

Место нахождения участковой комиссии: муниципальное бюджетное дошкольное образовательное учреждение «Билингвальный детский сад №3 «Улыбка» д. Куюки Пестречинского муниципального района Республики Татарстан, д. Куюки, ул. Байкальская, зд. 4.

Помещение для голосования: 1 этаж здания группа № 4.

В границы избирательного участка входят населенные пункты: часть территории деревни Куюки (улицы: 25-й Квартал, 27-й квартал, Азовская, Алан, Алтын, Аманат, Брусничная, Балтийская, Байкальская, Березовая, Загородная, Дуслык, Жасминовая, Жемчужная, Изумрудная, Карлыгач, Каспийская, Каштановая, Крымская, Кипарисовая, Лазурная, Молодежная, Надежды, Ноксинская, Олимпийская, Охотская, Песочная, Прибрежная, Пражская, Пихтовая, Приозерная, Рубиновая, Рябиновая, Тихая, Трудовая, Сабыр, Спасская, Сююмбике, Умырзая, Ханская, Цветочная, Цветная, Янтарная, Ясная Поляна).

### **34. Избирательный участок № 2384**

Место нахождения участковой комиссии: Многофункциональный центр в с. Богородское муниципального бюджетного учреждения «Централизованная клубная система Пестречинского муниципального района» Республики Татарстан, с. Богородское, ул. Центральная, д. 57Б/1.

Помещение для голосования: зрительный зал многофункционального центра.

В границы избирательного участка входят населенные пункты: село Богородское, село Гильдеево, поселок Ильинский, деревня Камыш, поселок Первое Мая, деревня Черниково, СНТ «Зеленый Дол», СНТ «Радуга», СНТ «Промсвязьмонтаж», СНТ «Ветерок», СНТ «Ромашка (Богородское)», СНТ «Ромашка (Спартак)», СНТ «Нокса», СНТ «ЖБК 70».

### **35. Избирательный участок № 1282**

Место нахождения участковой комиссии: административное здание офис-продаж, д. Куюки, ул. Квартал 12, д. 5Б.

Помещение для голосования: фойе административного здания.

В границы избирательного участка входит часть территории деревни Куюки (улицы: Аллейная, Балкыш, Вишневая, Дачная, Зеленая, Квартал 4, Лесная, Луговая, Малиновая, Мечтателей, Мирная, Небесная, Овражная, Озерная, Окольная, 2-ая Окольная, Ореховая, Полевая, 2-ая Полевая, Производственная база, Северная, 2-ая Северная, Сиреневая, Солнечная, Стрелецкая, Счастливая, Тукая, Урожайная, Центральная, 1-ая Центральная, 2-ая Центральная, Южная, Ягодная, СНТ Алан.

### **36. Избирательный участок № 2695**

Место нахождения участковой комиссии: муниципальное бюджетное общеобразовательное учреждение «Технологический лицей «Алгоритм» д. Куюки Пестречинского муниципального района Республики Татарстан, д. Куюки, ул. 26-й Квартал, зд.1.

Помещение для голосования: рекреация 1-го этажа Блок 3.

В границы избирательного участка входит часть территории деревни Куюки

(улицы: Дорожная, Квартал 1, Квартал 2, Квартал 3, Квартал 5, Квартал 6, Квартал 7, Квартал 8, Квартал 11, Квартал 12, 17-й Квартал, 18-й Квартал, 19-й Квартал, 20-й Квартал, Квартал Пилотный).

### **37. Избирательный участок № 2840**

Место нахождения участковой комиссии: муниципальное бюджетное общеобразовательное учреждение «Технологический лицей «Алгоритм» корпус «Орлята» д. Куюки Пестречинского муниципального района Республики Татарстан, д. Куюки, ул. 26-й Квартал, зд.1.

Помещение для голосования: конференц-зал.

В границы избирательного участка входят населенные пункты: часть деревни Куюки (улицы: 16-й Квартал, 21-й Квартал, 22-й Квартал, 23-й Квартал, 24-й Квартал, 26-й Квартал, 29-й Квартал, 30-й Квартал, 31-й Квартал, Светлая, Школьная).

### **38. Избирательный участок № 2841**

Место нахождения участковой комиссии: Офис отдела продаж КП «Новые Салмачи», д. Куюки, ул. Нур, зд.1.

Помещение для голосования: фойе 1-го этажа.

В границы избирательного участка входит часть территории деревни Куюки (улицы: Айлы, Благодатная, Булатная, Васильковая, Вербная, Весенняя, Звездная, Кедровая, Кленовая, Кояшлы, Майская, Малая, Медовая, Национальная, Невская, Нур, Радужная, Садовая, Свободы, Снежная, Согласия, Соловьинная роща, Сосновая, Тополиная, Туганлык, Тыныч, Хрустальная, Шатлык, Яктылык, Ямьле).




### **39. Избирательный участок № 2842**

Место нахождения участковой комиссии: муниципальное бюджетное общеобразовательное учреждение «Технологический лицей «Алгоритм» д. Куюки Пестречинского муниципального района Республики Татарстан, Республика Татарстан, д. Куюки, ул. 26-й Квартал, зд.1.

Помещение для голосования: рекреация 1-го этажа Блок 4.

В границы избирательного участка входит часть территории деревни Куюки (улицы: Квартал 9, 10-й Квартал, 13-й Квартал, 14-й Квартал, 15-й Квартал, Туманная, Родниковая, Татарстан).

Лист согласования к документу № 304-п от 13.05.2026  
Инициатор согласования: Газизуллина Г.З. Управляющий делами  
Согласование инициировано: 12.05.2026 10:36

Лист согласования		Тип согласования: смешанное		
№	ФИО	Срок согласования	Результат согласования	Замечания
Тип согласования: последовательное				
1	Товкалев Г.П.		Согласовано 12.05.2026 - 11:19	-
2	Баландина Э.Ф.		Согласовано 12.05.2026 - 11:31	-
3	Давлетханов И.Р.		 Согласовано 12.05.2026 - 15:58	-
4	Сулейманов Р.А.		 Согласовано 13.05.2026 - 05:34	-
Тип согласования: последовательное				
5	Давлетханов И.Р.		 Подписано 13.05.2026 - 16:41	-