



ПОСТАНОВЛЕНИЕ

07.05.2026

г.Казань

КАРАР

№ 672

О памятнике природы регионального значения «Озеро Архиерейское»

В целях сохранения и дальнейшего совершенствования системы особо охраняемых природных территорий в соответствии с Федеральным законом от 14 марта 1995 года № 33-ФЗ «Об особо охраняемых природных территориях» и Экологическим кодексом Республики Татарстан Кабинет Министров Республики Татарстан ПОСТАНОВЛЯЕТ:

1. Утвердить прилагаемые:

Положение о памятнике природы регионального значения «Озеро Архиерейское»;

графическое описание местоположения границ памятника природы регионального значения «Озеро Архиерейское».

2. Внести в Положение о памятниках природы регионального значения, охраняемыми объектами которых являются озера, утвержденное постановлением Кабинета Министров Республики Татарстан от 29.03.2019 № 237 «Об утверждении положений о памятниках природы регионального значения Республики Татарстан» (с изменениями, внесенными постановлениями Кабинета Министров Республики Татарстан от 13.07.2019 № 579, от 21.05.2021 № 352, от 22.02.2022 № 152, от 14.03.2025 № 151), изменение, признав пункт 16 приложения к указанному Положению утратившим силу.

3. Контроль за исполнением настоящего постановления возложить на Государственный комитет Республики Татарстан по биологическим ресурсам.

Премьер-министр
Республики Татарстан



А.В.Песошин

Утверждено
постановлением
Кабинета Министров
Республики Татарстан
от 07.05. 2026 № 672

Положение о памятнике природы регионального значения «Озеро Архиерейское»

I. Общие положения

1.1. Памятник природы регионального значения «Озеро Архиерейское» (далее – памятник природы) является особо охраняемой природной территорией регионального значения, образованной с целью сохранения естественных экосистем водного объекта, биологического разнообразия, редких объектов растительного и животного мира, обитающих и произрастающих на них, и среды их обитания.

Памятник природы общей площадью 69,2 гектара расположен на территории Лаишевского муниципального района Республики Татарстан.

1.2. Памятник природы входит в состав природно-заповедного фонда Республики Татарстан.

Границы памятника природы обозначаются на местности специальными информационными знаками.

1.3. Памятник природы находится в ведении Государственного комитета Республики Татарстан по биологическим ресурсам (далее – Госкомитет).

1.4. Границы памятника природы и особенности режима особой охраны учитываются при подготовке документов территориального планирования, разработке лесохозяйственных регламентов и проектов освоения лесов, проведении лесоустройства и инвентаризации земель.

II. Режим особой охраны территории памятника природы

2.1. На территории памятника природы запрещается любая деятельность, оказывающая негативное (вредное) воздействие на экосистему водного объекта, в том числе:

- строительство зданий, строений и иных сооружений;
- разведка и добыча полезных ископаемых, проведение геологического изучения, включающего поиск и оценку месторождений полезных ископаемых, а также геологическое изучение и оценку пригодности участков недр для строительства и эксплуатации подземных сооружений, не связанных с добычей полезных ископаемых;
- изменение гидрологического режима;
- промышленное рыболовство;

мойка автотранспортных средств и сельскохозяйственной техники на берегах водного объекта;

размещение всех видов отходов, загрязнение поверхностных вод;

складирование материалов, грунтов, снега;

обустройство летних лагерей для скота, имеющих прямой выход на территорию памятника природы;

водопой скота;

предоставление и образование земельных участков;

сброс сточных, в том числе дренажных, вод;

эксплуатация водных ресурсов, если это наносит вред природным комплексам памятника природы;

уничтожение гнезд, нор, других мест обитания животных, а также действия, ведущие к беспокойству диких животных;

использование объектов животного мира с изъятием их из среды обитания, а также причинение вреда объектам животного мира, за исключением использования объектов животного мира в научных целях, в целях любительского рыболовства, рыболовства в научно-исследовательских и контрольных целях, любительской и спортивной охоты, осуществления мер по регулированию их численности, а также по восстановлению популяций редких и находящихся под угрозой исчезновения объектов животного мира;

повреждение ограждений, аншлагов, шлагбаумов, стендов, граничных столбов, указателей и других информационных знаков, оборудованных экологических троп, строений и сооружений, нанесение надписей и знаков на деревьях;

проезд и стоянка всех плавательных средств (в том числе маломерных самоходных судов), за исключением плавательных средств:

органов, осуществляющих региональный государственный контроль (надзор) в области охраны и использования особо охраняемых природных территорий;

иных государственных и муниципальных органов, осуществляющих полномочия в границах памятника природы;

используемых для проведения научных исследований, а также мероприятий по ликвидации аварий, стихийных бедствий и иных обстоятельств, носящих чрезвычайный характер;

иные виды деятельности, вызывающие нарушение экологического равновесия природных комплексов памятника природы, влекущие за собой снижение экологической ценности территории памятника природы или причиняющие вред охраняемым объектам животного и растительного мира и среде их обитания.

2.2. На территории памятника природы допускается по согласованию с Госкомитетом:

сбор зоологических, ботанических и минералогических коллекций и палеонтологических объектов;

проведение экологической реабилитации участков памятника природы;

проведение профилактических мероприятий, способствующих улучшению условий среды обитания объектов растительного и животного мира, в том числе

видов, занесенных в Красную книгу Российской Федерации и Красную книгу Республики Татарстан;

заготовка и выкашивание водных травянистых растений в пределах прибрежных защитных полос водных объектов и на участках, представляющих особую ценность в качестве среды обитания объектов животного мира;

проведение научных исследований, направленных на изучение и восстановление биоразнообразия, природных объектов и комплексов, а также проведение археологических работ с целью выявления, изучения и сохранения объектов археологического наследия;

осуществление экологического туризма;

региональное геологическое изучение.

2.3. На территории памятника природы хозяйственная деятельность осуществляется в соответствии с настоящим Положением и требованиями к предотвращению гибели объектов животного мира при осуществлении производственных процессов, а также при эксплуатации транспортных магистралей, трубопроводов и линий связи и электропередачи, утвержденными в соответствии со статьей 28 Федерального закона от 24 апреля 1995 года № 52-ФЗ «О животном мире».

III. Виды разрешенного использования земельных участков

3.1. Допускаются следующие основные виды разрешенного использования земельных участков (с учетом их целевого назначения), расположенных в границах памятника природы, в соответствии с приказом Федеральной службы государственной регистрации, кадастра и картографии от 10 ноября 2020 г. № П/0412 «Об утверждении классификатора видов разрешенного использования земельных участков», если они не противоречат требованиям раздела II настоящего Положения:

природно-познавательный туризм (по согласованию с Госкомитетом) (5.2*);

охрана природных территорий (9.1*);

историко-культурная деятельность (по согласованию с Госкомитетом) (9.3*);

общее пользование водными объектами (по согласованию с Госкомитетом) (11.1*).

*Обозначение кода по классификатору видов разрешенного использования земельных участков, утвержденному приказом Федеральной службы государственной регистрации, кадастра и картографии от 10 ноября 2020 г. № П/0412 «Об утверждении классификатора видов разрешенного использования земельных участков».

Утверждено
 постановлением
 Кабинета Министров
 Республики Татарстан
 от 07.05. 2026 № 672

Графическое описание местоположения границ
 памятника природы регионального значения «Озеро Архиерейское»

Раздел 1

Сведения об объекте		
№ п/п	Характеристики объекта	Описание характеристик
1	Местоположение объекта	Республика Татарстан, Лаишевский муниципальный район, Никольское сельское поселение
2	Площадь объекта +/- величина погрешности определения площади (P+/- Дельта P)	691 703 кв.метра +/- 14 555 кв.метров
3	Иные характеристики объекта	-

Раздел 2

Сведения о местоположении границ объекта					
1. Система координат: МСК-16					
2. Сведения о характерных точках границ объекта					
Обозначение характерных точек границ	Координаты, м		Метод определения координат характерной точки	Средняя квадратическая погрешность положения характерной точки (Mt), м	Описание обозначения точки на местности (при наличии)
	X	Y			
1	2	3	4	5	6
1	450493.81	1306725.26	Картометрический	5.00	-
2	450488.59	1306728.91	Картометрический	5.00	-
3	450482.46	1306729.20	Картометрический	5.00	-
4	450474.29	1306722.82	Картометрический	5.00	-
5	450469.17	1306718.92	Картометрический	5.00	-
6	450464.18	1306718.76	Картометрический	5.00	-

1	2	3	4	5	6
7	450445.56	1306733.78	Картометрический	5.00	-
8	450436.11	1306742.12	Картометрический	5.00	-
9	450416.65	1306751.85	Картометрический	5.00	-
10	450407.25	1306756.75	Картометрический	5.00	-
11	450399.74	1306761.91	Картометрический	5.00	-
12	450385.22	1306782.60	Картометрический	5.00	-
13	450377.50	1306799.31	Картометрический	5.00	-
14	450373.13	1306804.77	Картометрический	5.00	-
15	450364.22	1306810.21	Картометрический	5.00	-
16	450355.85	1306814.43	Картометрический	5.00	-
17	450339.95	1306822.75	Картометрический	5.00	-
18	450333.74	1306828.24	Картометрический	5.00	-
19	450330.50	1306830.25	Картометрический	5.00	-
20	450321.34	1306833.60	Картометрический	5.00	-
21	450311.58	1306838.09	Картометрический	5.00	-
22	450297.95	1306838.78	Картометрический	5.00	-
23	450284.84	1306834.16	Картометрический	5.00	-
24	450262.46	1306821.48	Картометрический	5.00	-
25	450234.57	1306814.05	Картометрический	5.00	-
26	450185.31	1306816.21	Картометрический	5.00	-
27	450146.33	1306820.64	Картометрический	5.00	-
28	450112.56	1306814.91	Картометрический	5.00	-
29	450064.45	1306806.43	Картометрический	5.00	-
30	450020.85	1306806.97	Картометрический	5.00	-
31	449978.35	1306810.18	Картометрический	5.00	-
32	449921.38	1306802.83	Картометрический	5.00	-
33	449903.12	1306806.32	Картометрический	5.00	-
34	449885.19	1306824.46	Картометрический	5.00	-
35	449850.93	1306847.16	Картометрический	5.00	-
36	449790.79	1306860.81	Картометрический	5.00	-
37	449748.22	1306877.11	Картометрический	5.00	-
38	449711.41	1306908.96	Картометрический	5.00	-
39	449662.28	1306956.09	Картометрический	5.00	-
40	449606.80	1306995.03	Картометрический	5.00	-
41	449556.51	1307023.51	Картометрический	5.00	-
42	449523.00	1307029.89	Картометрический	5.00	-
43	449406.87	1307033.78	Картометрический	5.00	-
44	449353.00	1307031.80	Картометрический	5.00	-
45	449321.95	1307037.84	Картометрический	5.00	-
46	449307.01	1307048.95	Картометрический	5.00	-
47	449287.38	1307049.47	Картометрический	5.00	-
48	449197.42	1307036.86	Картометрический	5.00	-
49	449172.98	1307044.47	Картометрический	5.00	-

1	2	3	4	5	6
50	449166.33	1307063.74	Картометрический	5.00	-
51	449151.79	1307074.38	Картометрический	5.00	-
52	449132.66	1307070.11	Картометрический	5.00	-
53	449110.77	1307079.02	Картометрический	5.00	-
54	449097.27	1307095.54	Картометрический	5.00	-
55	449061.42	1307125.04	Картометрический	5.00	-
56	449036.51	1307141.60	Картометрический	5.00	-
57	448979.59	1307140.35	Картометрический	5.00	-
58	448894.94	1307158.98	Картометрический	5.00	-
59	448850.87	1307167.40	Картометрический	5.00	-
60	448818.54	1307169.44	Картометрический	5.00	-
61	448797.21	1307182.71	Картометрический	5.00	-
62	448774.49	1307207.13	Картометрический	5.00	-
63	448743.92	1307221.13	Картометрический	5.00	-
64	448674.80	1307251.27	Картометрический	5.00	-
65	448639.62	1307271.86	Картометрический	5.00	-
66	448614.78	1307279.97	Картометрический	5.00	-
67	448605.09	1307287.04	Картометрический	5.00	-
68	448593.55	1307320.33	Картометрический	5.00	-
69	448578.92	1307345.89	Картометрический	5.00	-
70	448560.81	1307363.84	Картометрический	5.00	-
71	448529.06	1307377.37	Картометрический	5.00	-
72	448497.38	1307379.93	Картометрический	5.00	-
73	448475.63	1307390.03	Картометрический	5.00	-
74	448446.08	1307412.53	Картометрический	5.00	-
75	448434.36	1307437.03	Картометрический	5.00	-
76	448416.13	1307455.39	Картометрический	5.00	-
77	448402.82	1307472.64	Картометрический	5.00	-
78	448393.01	1307490.27	Картометрический	5.00	-
79	448364.55	1307509.60	Картометрический	5.00	-
80	448342.14	1307513.82	Картометрический	5.00	-
81	448323.99	1307510.00	Картометрический	5.00	-
82	448310.28	1307505.01	Картометрический	5.00	-
83	448293.55	1307495.34	Картометрический	5.00	-
84	448285.73	1307484.44	Картометрический	5.00	-
85	448287.61	1307468.20	Картометрический	5.00	-
86	448296.51	1307449.29	Картометрический	5.00	-
87	448314.96	1307426.49	Картометрический	5.00	-
88	448327.63	1307414.75	Картометрический	5.00	-
89	448343.21	1307404.37	Картометрический	5.00	-
90	448358.48	1307393.95	Картометрический	5.00	-
91	448370.99	1307384.76	Картометрический	5.00	-
92	448372.17	1307376.88	Картометрический	5.00	-

1	2	3	4	5	6
93	448365.37	1307367.53	Картометрический	5.00	-
94	448352.17	1307356.31	Картометрический	5.00	-
95	448334.38	1307346.76	Картометрический	5.00	-
96	448311.96	1307329.15	Картометрический	5.00	-
97	448295.44	1307326.40	Картометрический	5.00	-
98	448279.84	1307330.49	Картометрический	5.00	-
99	448247.42	1307347.44	Картометрический	5.00	-
100	448215.36	1307350.75	Картометрический	5.00	-
101	448195.22	1307348.13	Картометрический	5.00	-
102	448155.51	1307338.87	Картометрический	5.00	-
103	448130.25	1307318.22	Картометрический	5.00	-
104	448108.98	1307286.43	Картометрический	5.00	-
105	448102.96	1307266.31	Картометрический	5.00	-
106	448102.93	1307240.05	Картометрический	5.00	-
107	448102.87	1307217.25	Картометрический	5.00	-
108	448107.01	1307198.61	Картометрический	5.00	-
109	448114.85	1307187.00	Картометрический	5.00	-
110	448125.67	1307182.32	Картометрический	5.00	-
111	448145.73	1307181.25	Картометрический	5.00	-
112	448158.64	1307180.27	Картометрический	5.00	-
113	448190.78	1307186.95	Картометрический	5.00	-
114	448210.25	1307193.59	Картометрический	5.00	-
115	448229.53	1307200.75	Картометрический	5.00	-
116	448249.38	1307213.04	Картометрический	5.00	-
117	448281.39	1307239.88	Картометрический	5.00	-
118	448314.98	1307255.66	Картометрический	5.00	-
119	448340.41	1307260.63	Картометрический	5.00	-
120	448372.59	1307261.07	Картометрический	5.00	-
121	448385.66	1307257.44	Картометрический	5.00	-
122	448402.88	1307256.16	Картометрический	5.00	-
123	448419.19	1307258.93	Картометрический	5.00	-
124	448431.77	1307264.09	Картометрический	5.00	-
125	448438.61	1307263.25	Картометрический	5.00	-
126	448446.79	1307251.60	Картометрический	5.00	-
127	448456.05	1307230.14	Картометрический	5.00	-
128	448453.48	1307212.48	Картометрический	5.00	-
129	448454.67	1307192.77	Картометрический	5.00	-
130	448483.20	1307134.19	Картометрический	5.00	-
131	448525.00	1307102.69	Картометрический	5.00	-
132	448581.63	1307095.89	Картометрический	5.00	-
133	448616.94	1307073.74	Картометрический	5.00	-
134	448624.81	1307066.11	Картометрический	5.00	-
135	448644.42	1307035.25	Картометрический	5.00	-

1	2	3	4	5	6
136	448667.24	1307006.86	Картометрический	5.00	-
137	448698.53	1306968.44	Картометрический	5.00	-
138	448714.44	1306920.55	Картометрический	5.00	-
139	448717.85	1306891.47	Картометрический	5.00	-
140	448718.38	1306849.97	Картометрический	5.00	-
141	448713.58	1306800.72	Картометрический	5.00	-
142	448721.80	1306777.94	Картометрический	5.00	-
143	448734.03	1306759.04	Картометрический	5.00	-
144	448760.74	1306746.46	Картометрический	5.00	-
145	448783.42	1306737.83	Картометрический	5.00	-
146	448804.72	1306734.33	Картометрический	5.00	-
147	448842.00	1306731.19	Картометрический	5.00	-
148	448866.32	1306717.47	Картометрический	5.00	-
149	448889.60	1306720.30	Картометрический	5.00	-
150	448913.58	1306713.39	Картометрический	5.00	-
151	448932.97	1306707.58	Картометрический	5.00	-
152	448951.90	1306701.60	Картометрический	5.00	-
153	448981.30	1306693.60	Картометрический	5.00	-
154	448998.24	1306687.75	Картометрический	5.00	-
155	449017.78	1306684.21	Картометрический	5.00	-
156	449044.08	1306672.97	Картометрический	5.00	-
157	449072.51	1306659.57	Картометрический	5.00	-
158	449092.82	1306645.90	Картометрический	5.00	-
159	449105.09	1306642.16	Картометрический	5.00	-
160	449116.46	1306641.33	Картометрический	5.00	-
161	449151.69	1306641.82	Картометрический	5.00	-
162	449178.28	1306642.07	Картометрический	5.00	-
163	449191.63	1306636.79	Картометрический	5.00	-
164	449232.03	1306611.74	Картометрический	5.00	-
165	449262.61	1306585.52	Картометрический	5.00	-
166	449285.25	1306563.79	Картометрический	5.00	-
167	449302.02	1306548.19	Картометрический	5.00	-
168	449313.02	1306536.43	Картометрический	5.00	-
169	449323.92	1306533.59	Картометрический	5.00	-
170	449333.86	1306531.63	Картометрический	5.00	-
171	449342.73	1306532.90	Картометрический	5.00	-
172	449352.65	1306537.36	Картометрический	5.00	-
173	449360.45	1306542.89	Картометрический	5.00	-
174	449372.83	1306559.44	Картометрический	5.00	-
175	449380.93	1306572.30	Картометрический	5.00	-
176	449388.40	1306579.90	Картометрический	5.00	-
177	449395.14	1306585.14	Картометрический	5.00	-
178	449406.32	1306590.79	Картометрический	5.00	-

1	2	3	4	5	6
179	449418.78	1306602.29	Картометрический	5.00	-
180	449429.71	1306612.46	Картометрический	5.00	-
181	449445.00	1306625.69	Картометрический	5.00	-
182	449458.25	1306635.08	Картометрический	5.00	-
183	449470.92	1306647.19	Картометрический	5.00	-
184	449491.06	1306669.73	Картометрический	5.00	-
185	449505.96	1306674.88	Картометрический	5.00	-
186	449519.40	1306675.23	Картометрический	5.00	-
187	449543.18	1306676.80	Картометрический	5.00	-
188	449568.28	1306676.66	Картометрический	5.00	-
189	449621.43	1306667.46	Картометрический	5.00	-
190	449641.36	1306668.05	Картометрический	5.00	-
191	449653.00	1306674.29	Картометрический	5.00	-
192	449658.25	1306684.84	Картометрический	5.00	-
193	449659.71	1306696.90	Картометрический	5.00	-
194	449663.38	1306705.30	Картометрический	5.00	-
195	449662.20	1306737.29	Картометрический	5.00	-
196	449655.02	1306762.90	Картометрический	5.00	-
197	449648.56	1306780.51	Картометрический	5.00	-
198	449648.69	1306795.78	Картометрический	5.00	-
199	449652.08	1306809.81	Картометрический	5.00	-
200	449655.12	1306837.33	Картометрический	5.00	-
201	449660.01	1306856.13	Картометрический	5.00	-
202	449664.00	1306857.50	Картометрический	5.00	-
203	449670.00	1306857.50	Картометрический	5.00	-
204	449676.00	1306852.38	Картометрический	5.00	-
205	449690.50	1306833.38	Картометрический	5.00	-
206	449694.48	1306826.80	Картометрический	5.00	-
207	449701.61	1306805.16	Картометрический	5.00	-
208	449711.69	1306781.31	Картометрический	5.00	-
209	449714.00	1306771.75	Картометрический	5.00	-
210	449718.50	1306757.88	Картометрический	5.00	-
211	449722.97	1306750.40	Картометрический	5.00	-
212	449725.86	1306740.92	Картометрический	5.00	-
213	449734.69	1306734.39	Картометрический	5.00	-
214	449742.00	1306725.38	Картометрический	5.00	-
215	449752.34	1306715.81	Картометрический	5.00	-
216	449772.42	1306688.83	Картометрический	5.00	-
217	449783.86	1306678.42	Картометрический	5.00	-
218	449814.28	1306669.63	Картометрический	5.00	-
219	449862.14	1306661.60	Картометрический	5.00	-
220	449884.17	1306657.67	Картометрический	5.00	-
221	449904.66	1306656.98	Картометрический	5.00	-

1	2	3	4	5	6
222	449929.59	1306653.94	Картометрический	5.00	-
223	449980.08	1306640.17	Картометрический	5.00	-
224	450001.21	1306629.08	Картометрический	5.00	-
225	450028.70	1306604.12	Картометрический	5.00	-
226	450045.33	1306589.47	Картометрический	5.00	-
227	450052.73	1306585.30	Картометрический	5.00	-
228	450054.50	1306583.88	Картометрический	5.00	-
229	450065.60	1306577.11	Картометрический	5.00	-
230	450081.72	1306570.95	Картометрический	5.00	-
231	450099.79	1306568.49	Картометрический	5.00	-
232	450118.63	1306568.41	Картометрический	5.00	-
233	450124.63	1306563.30	Картометрический	5.00	-
234	450130.81	1306560.65	Картометрический	5.00	-
235	450140.24	1306560.34	Картометрический	5.00	-
236	450147.31	1306558.73	Картометрический	5.00	-
237	450156.00	1306555.48	Картометрический	5.00	-
238	450163.82	1306554.75	Картометрический	5.00	-
239	450169.97	1306553.95	Картометрический	5.00	-
240	450176.66	1306551.88	Картометрический	5.00	-
241	450182.39	1306548.19	Картометрический	5.00	-
242	450183.29	1306547.73	Картометрический	5.00	-
243	450216.07	1306530.89	Картометрический	5.00	-
244	450239.26	1306525.91	Картометрический	5.00	-
245	450263.25	1306524.70	Картометрический	5.00	-
246	450291.23	1306530.14	Картометрический	5.00	-
247	450310.12	1306537.83	Картометрический	5.00	-
248	450326.01	1306549.73	Картометрический	5.00	-
249	450351.61	1306566.44	Картометрический	5.00	-
250	450385.35	1306591.78	Картометрический	5.00	-
251	450404.51	1306601.81	Картометрический	5.00	-
252	450440.40	1306603.59	Картометрический	5.00	-
253	450453.57	1306605.84	Картометрический	5.00	-
254	450468.30	1306608.31	Картометрический	5.00	-
255	450476.23	1306612.02	Картометрический	5.00	-
256	450483.70	1306619.43	Картометрический	5.00	-
257	450487.99	1306627.69	Картометрический	5.00	-
258	450494.34	1306640.77	Картометрический	5.00	-
259	450500.41	1306658.63	Картометрический	5.00	-
260	450502.25	1306673.67	Картометрический	5.00	-
261	450504.07	1306691.37	Картометрический	5.00	-
262	450504.12	1306705.84	Картометрический	5.00	-
263	450501.12	1306717.57	Картометрический	5.00	-
1	450493.81	1306725.26	Картометрический	5.00	-

3. Сведения о характерных точках части (частей) границы объекта					
Обозначение характерных точек части границы	Координаты, м		Метод определения координат характерной точки	Средняя квадратическая погрешность положения характерной точки (Mt), м	Описание обозначения точки на местности (при наличии)
	X	Y			
1	2	3	4	5	6
-	-	-	-	-	-

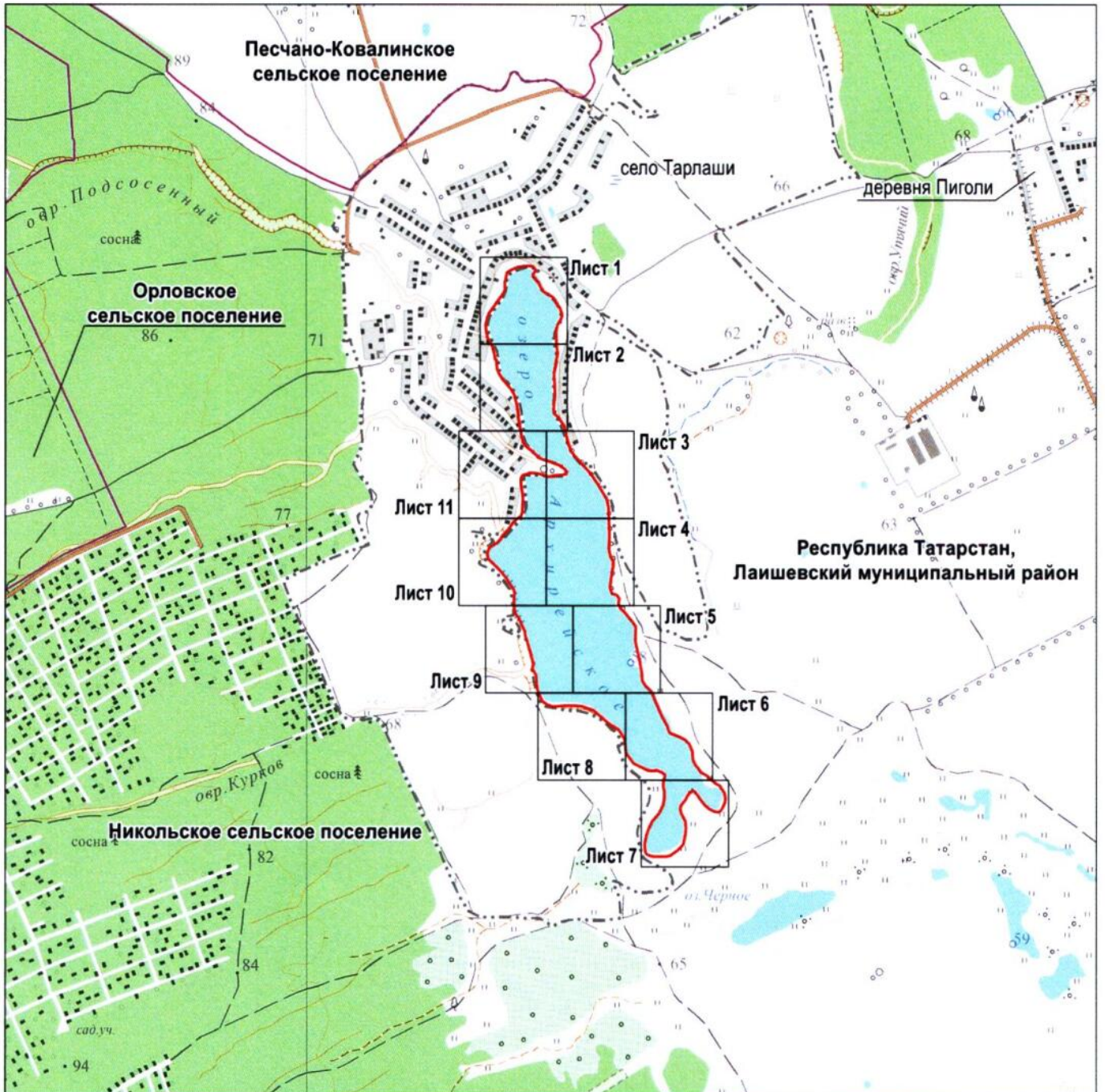
Раздел 3

Сведения о местоположении измененных (уточненных) границ объекта					
1. Система координат: МСК-16					
2. Сведения о характерных точках границ объекта					
Обозначение характерных точек границ	Координаты, м		Метод определения координат характерной точки	Средняя квадратическая погрешность положения характерной точки (Mt), м	Описание обозначения точки на местности (при наличии)
	X	Y			
1	2	3	4	5	6
-	-	-	-	-	-
3. Сведения о характерных точках части (частей) границы объекта					
1	2	3	4	5	6
-	-	-	-	-	-

Раздел 4

План границ объекта –
памятника природы регионального значения «Озеро Архиерейское»

Обзорная схема границ объекта



Масштаб 1 : 25 000

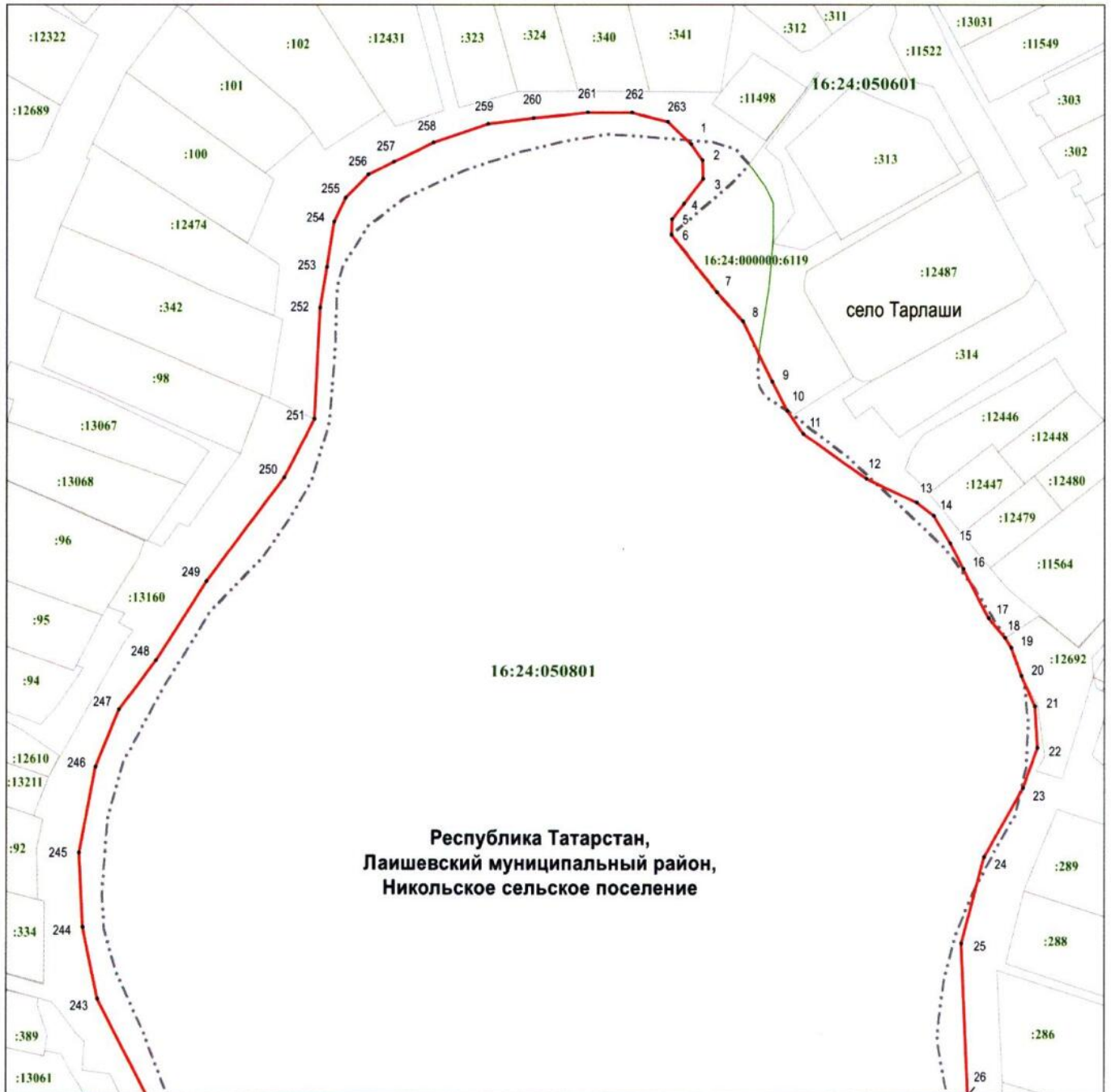
Используемые условные знаки и обозначения:

- — граница объекта
- — граница сельского поселения
- - - — граница населенного пункта.

Раздел 4

План границ объекта –
памятника природы регионального значения «Озеро Архиерейское»

Лист 1



Масштаб 1 : 2 000

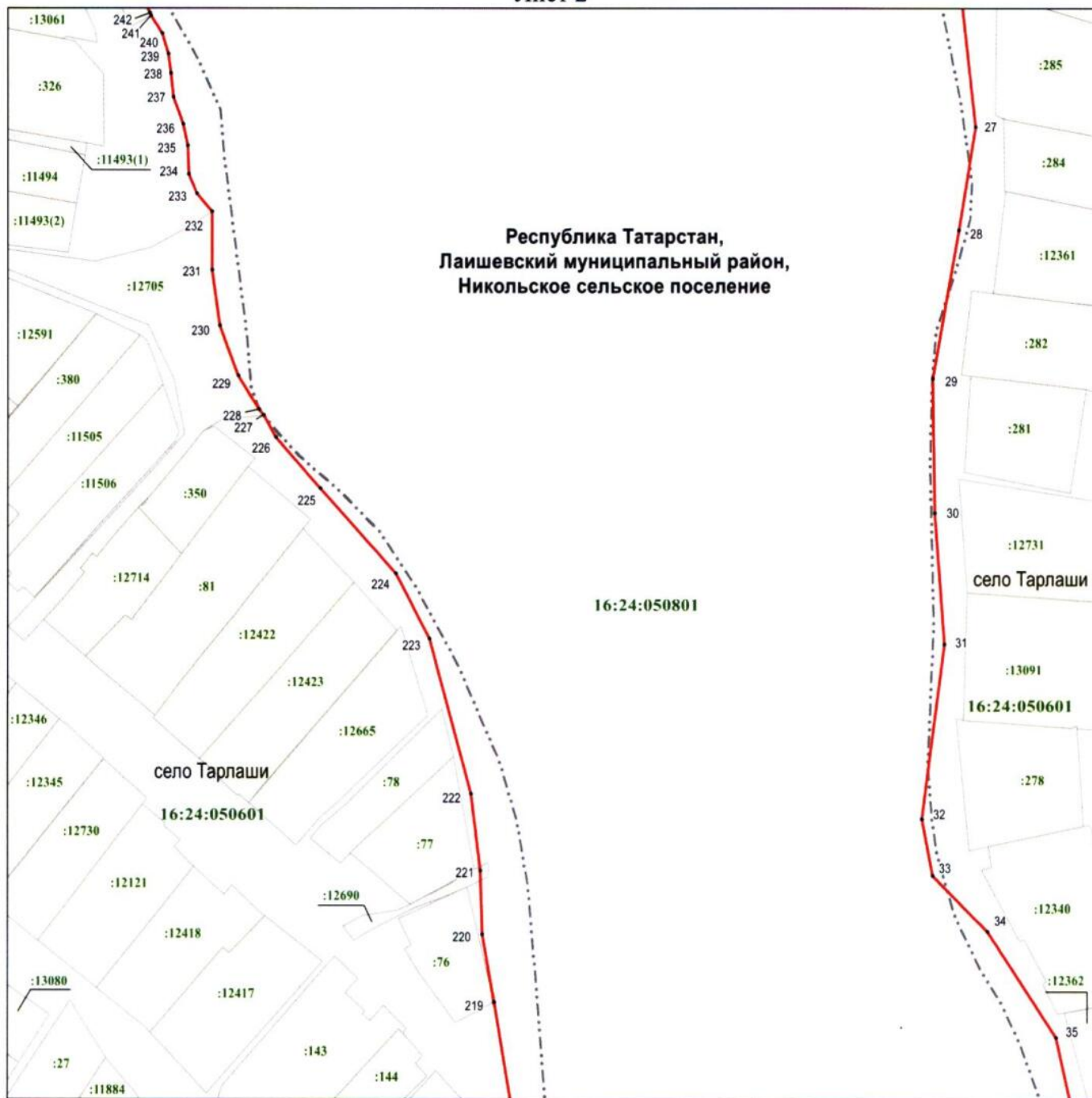
Используемые условные знаки и обозначения:

- 1 – обозначение характерной точки границ
- (красная линия) – граница объекта
- - - (черная пунктирная линия) – граница населенного пункта
- (зеленая линия) – граница кадастрового квартала
- (желтый квадрат) – граница земельного участка
- 16:24:050801 – номер кадастрового квартала
- :13160 – кадастровый номер земельного участка.

Раздел 4

План границ объекта –
памятника природы регионального значения «Озеро Архиерейское»

Лист 2



Масштаб 1 : 2 000

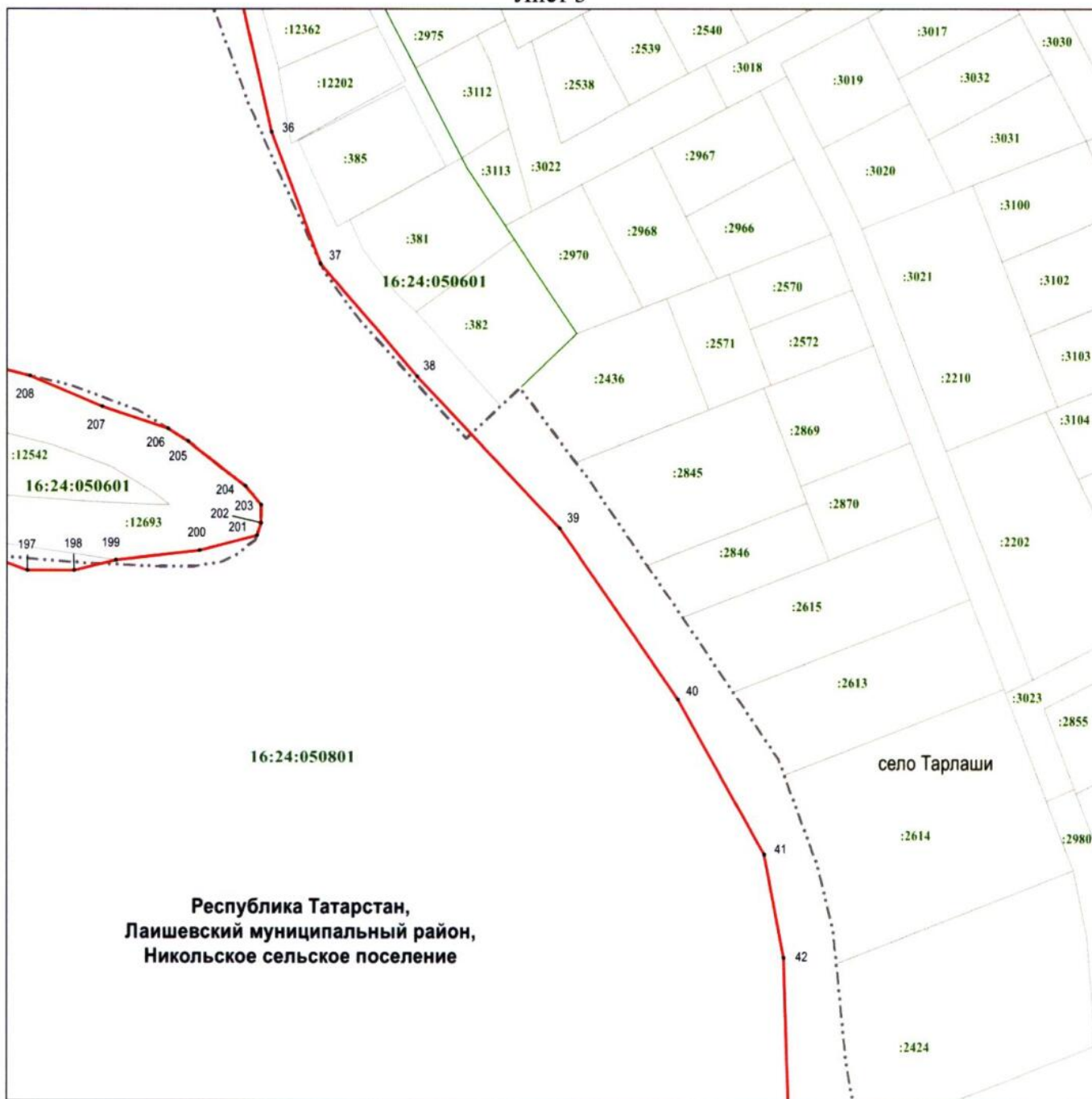
Используемые условные знаки и обозначения:

- 27 – обозначение характерной точки границ
- (red line) — граница объекта
- (dashed line) — граница населенного пункта
- (green line) — граница кадастрового квартала
- (yellow box) — граница земельного участка
- 16:24:050801 – номер кадастрового квартала
- :12705 – кадастровый номер земельного участка
- (1) – номер контура многоконтурного земельного участка.

Раздел 4

План границ объекта –
памятника природы регионального значения «Озеро Архиерейское»

Лист 3



Масштаб 1 : 2 000

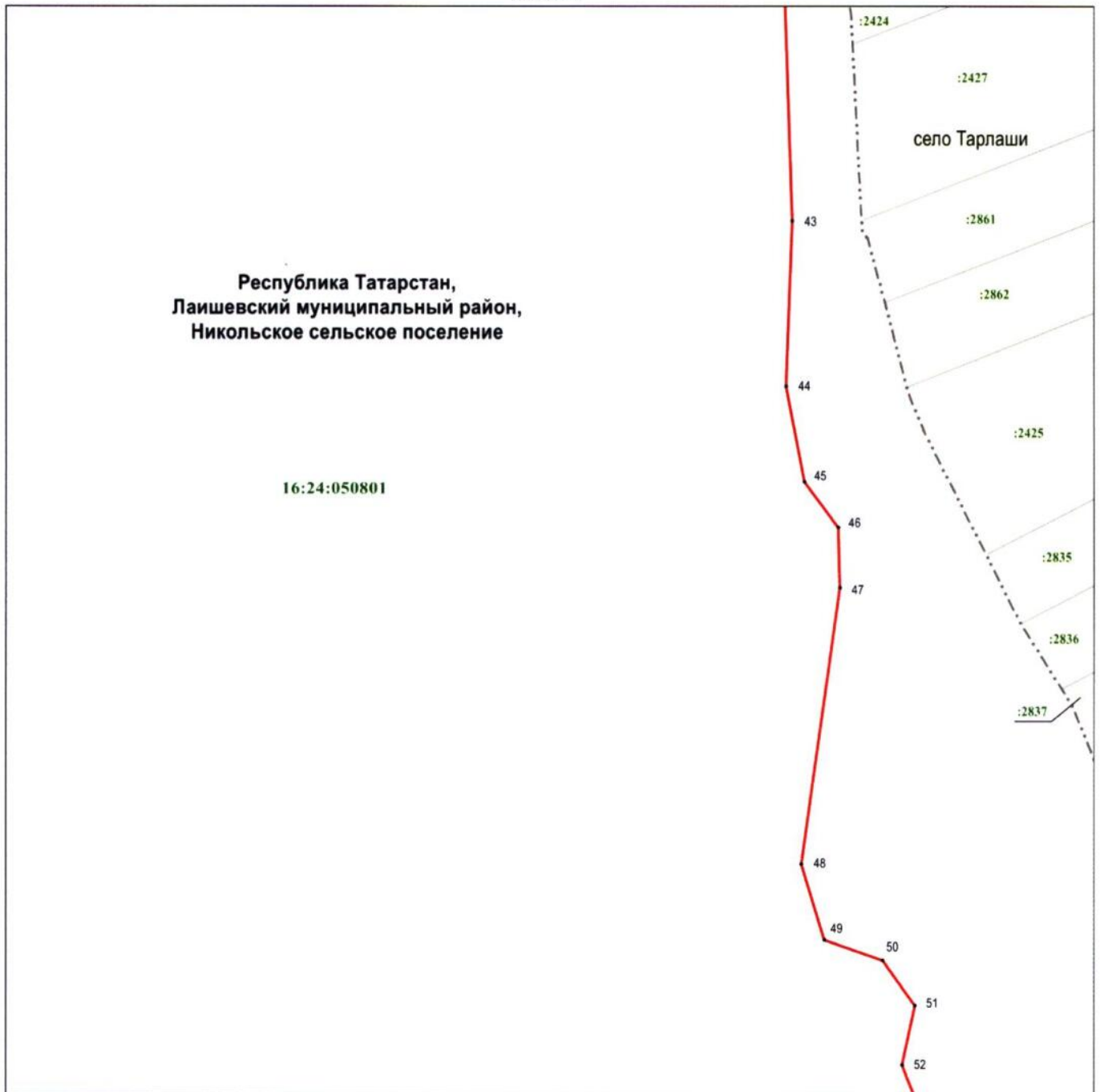
Используемые условные знаки и обозначения:

- 36 – обозначение характерной точки границ
- — граница объекта
- - - - граница населенного пункта
- — граница кадастрового квартала
- — граница земельного участка
- 16:24:050801 – номер кадастрового квартала
- :12542 – кадастровый номер земельного участка.

Раздел 4

План границ объекта –
памятника природы регионального значения «Озеро Архиерейское»

Лист 4



Масштаб 1 : 2 000

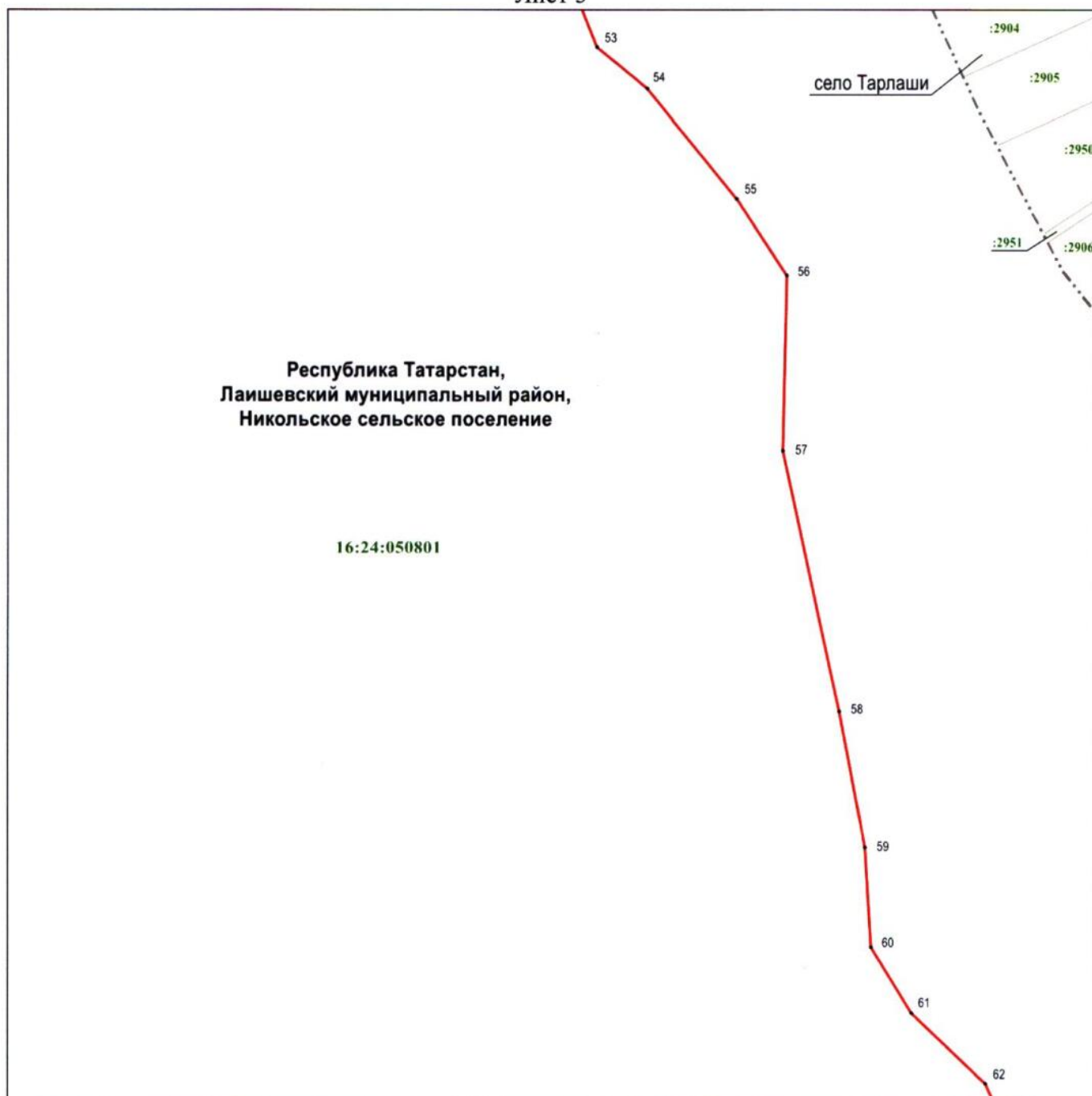
Используемые условные знаки и обозначения:

- 43 – обозначение характерной точки границ
- (красная линия) – граница объекта
- · · · — (пунктирная линия) – граница населенного пункта
- (желтый квадрат) – граница земельного участка
- 16:24:050801 – номер кадастрового квартала
- :2425 – кадастровый номер земельного участка.

Раздел 4

План границ объекта –
памятника природы регионального значения «Озеро Архиерейское»

Лист 5



Масштаб 1 : 2 000

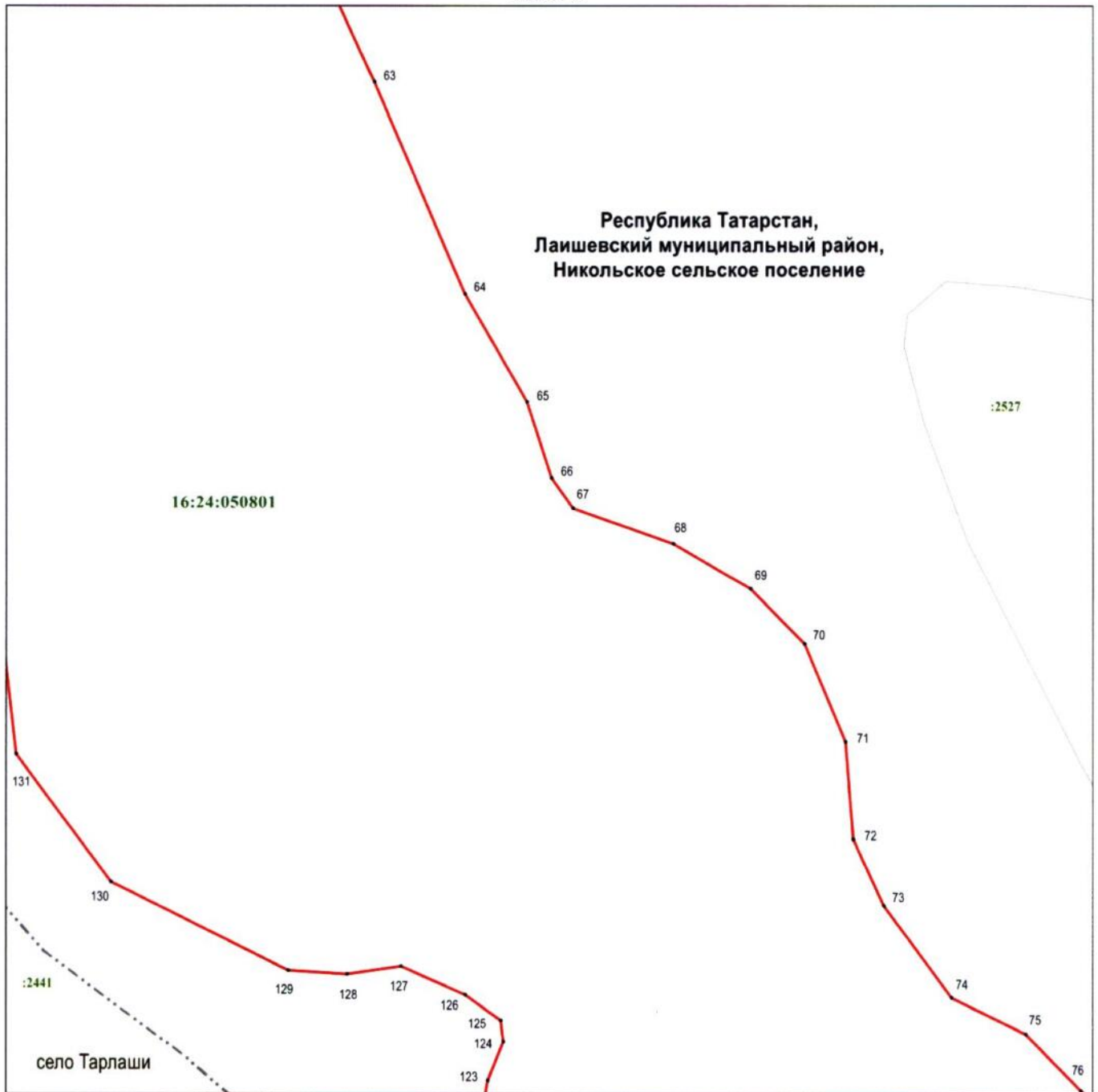
Используемые условные знаки и обозначения:

- 53 – обозначение характерной точки границ
- — — — — граница объекта
- . . . — — граница населенного пункта
- — граница земельного участка
- 16:24:050801 – номер кадастрового квартала
- :2950 – кадастровый номер земельного участка.

Раздел 4

План границ объекта –
памятника природы регионального значения «Озеро Архиерейское»

Лист 6



Масштаб 1 : 2 000


Используемые условные знаки и обозначения:

- 63 – обозначение характерной точки границ
- — — — — граница объекта
- · · — — — граница населенного пункта
- — граница земельного участка
- 16:24:050801 – номер кадастрового квартала
- :2527 – кадастровый номер земельного участка.

Раздел 4

План границ объекта –
памятника природы регионального значения «Озеро Архиерейское»

Лист 7



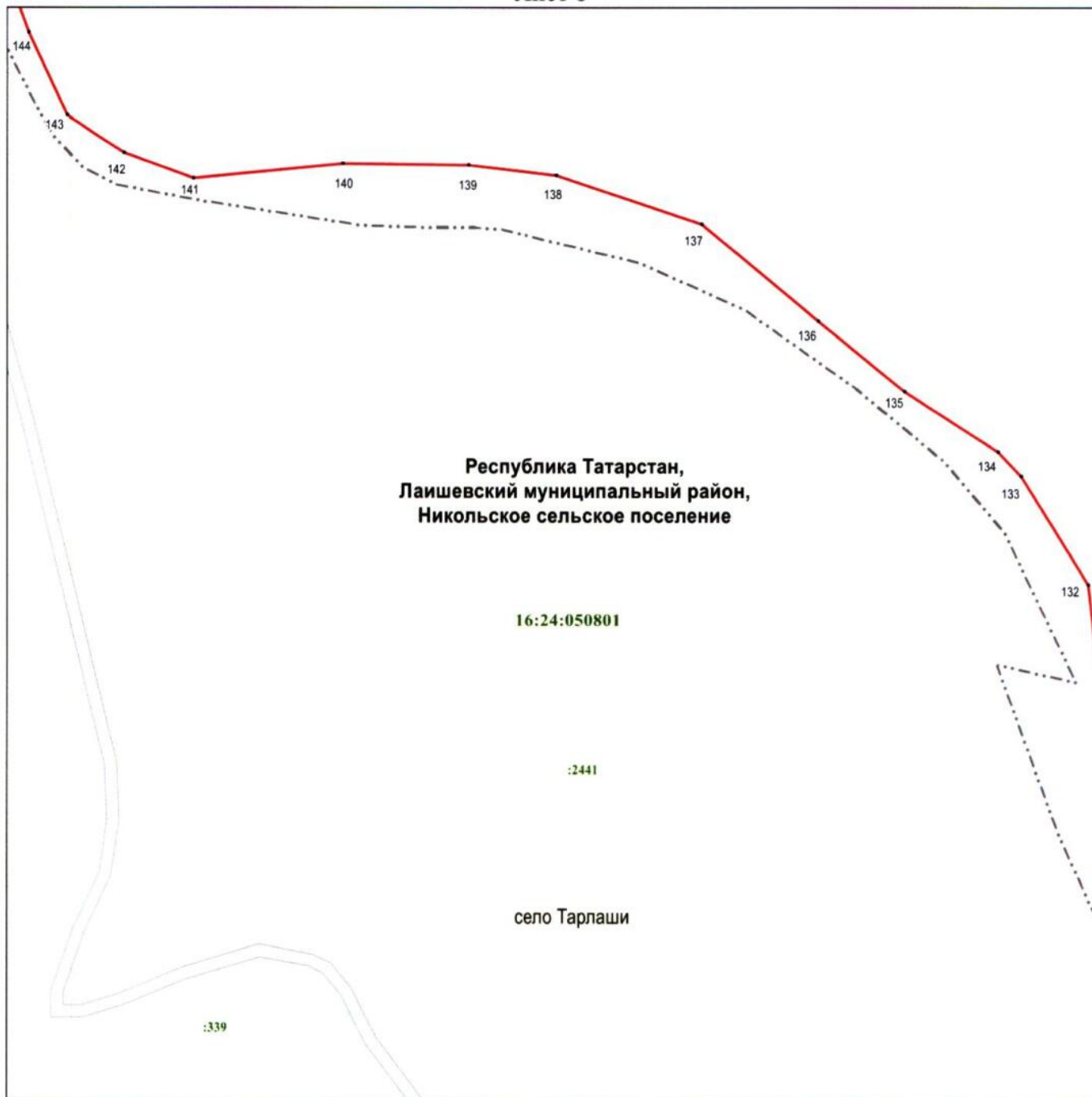
Масштаб 1 : 2 000

Используемые условные знаки и обозначения:

- 77 – обозначение характерной точки границ
- граница объекта
- - - - - граница населенного пункта
- граница земельного участка
- 16:24:050801 – номер кадастрового квартала
- :2526 – кадастровый номер земельного участка.

План границ объекта –
памятника природы регионального значения «Озеро Архиерейское»

Лист 8



Масштаб 1 : 2 000

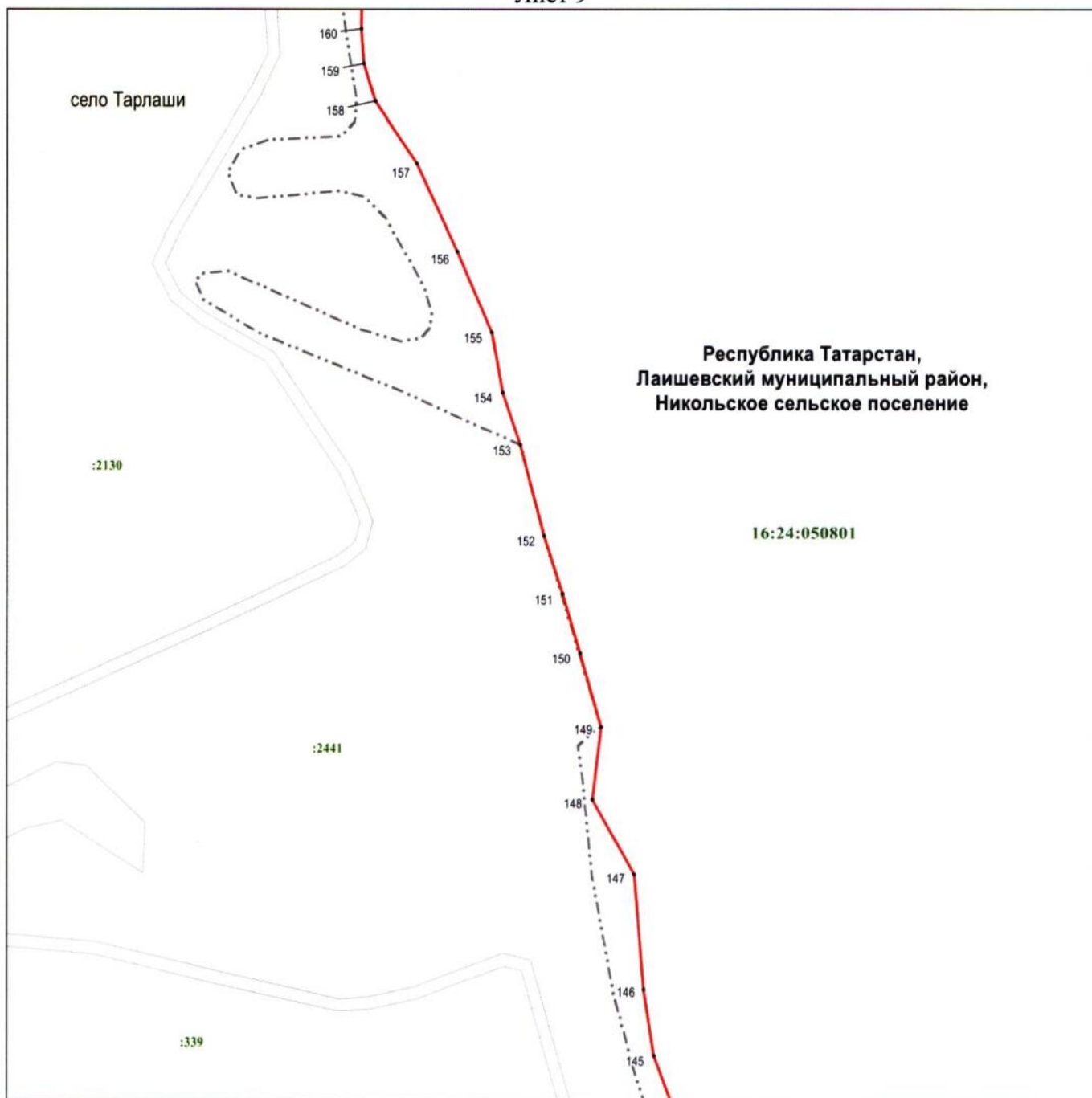
Используемые условные знаки и обозначения:

- 132 – обозначение характерной точки границ
- — граница объекта
- - - - граница населенного пункта
- — граница земельного участка
- 16:24:050801 – номер кадастрового квартала
- :2441 – кадастровый номер земельного участка.

Раздел 4

План границ объекта –
памятника природы регионального значения «Озеро Архиерейское»

Лист 9



Масштаб 1 : 2 000

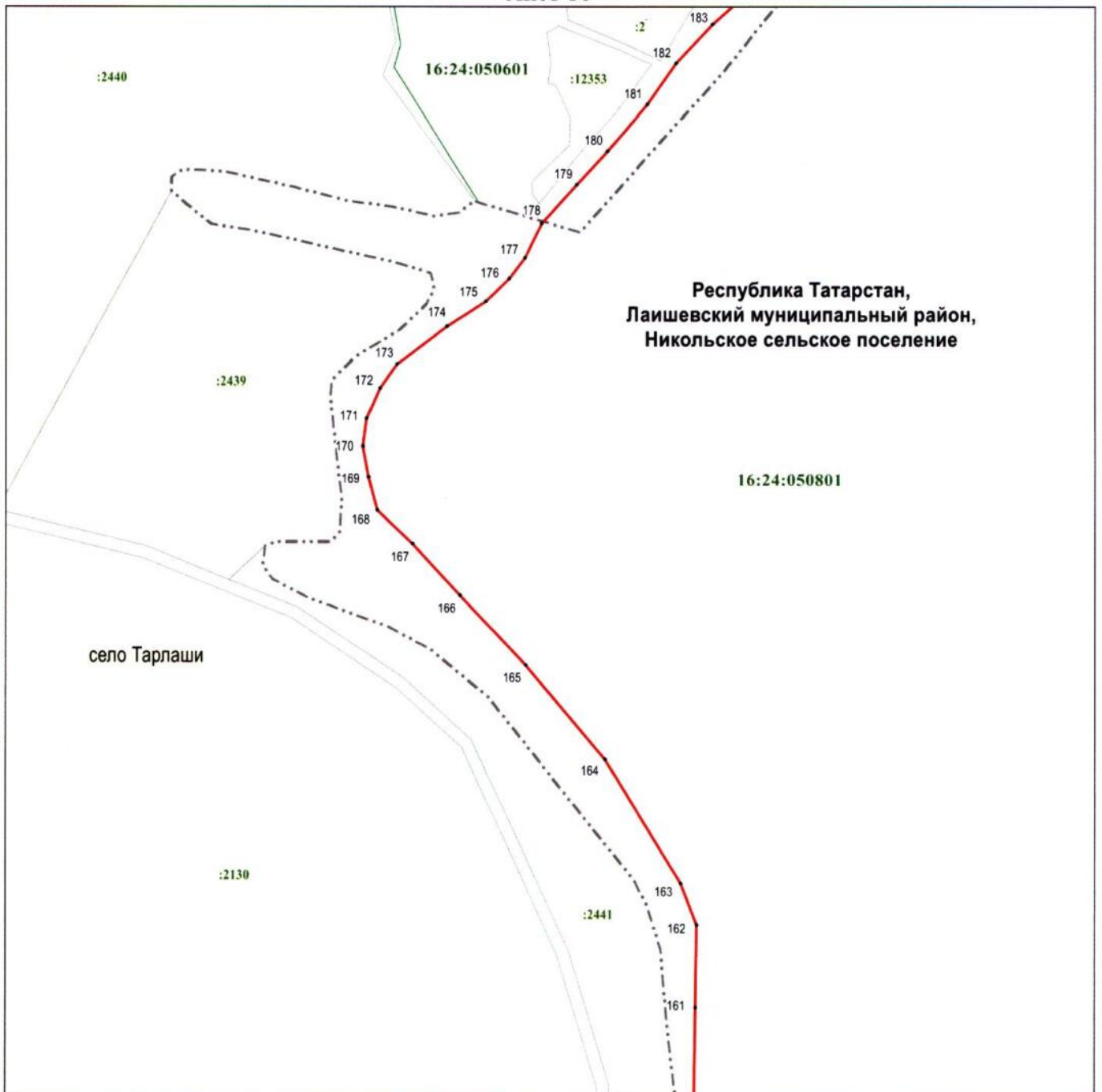
Используемые условные знаки и обозначения:

- 145 – обозначение характерной точки границ
- — — — — граница населенного пункта
- — — — — граница земельного участка
- 16:24:050801 – номер кадастрового квартала
- :2441 – кадастровый номер земельного участка.

Раздел 4

План границ объекта –
памятника природы регионального значения «Озеро Архиерейское»

Лист 10



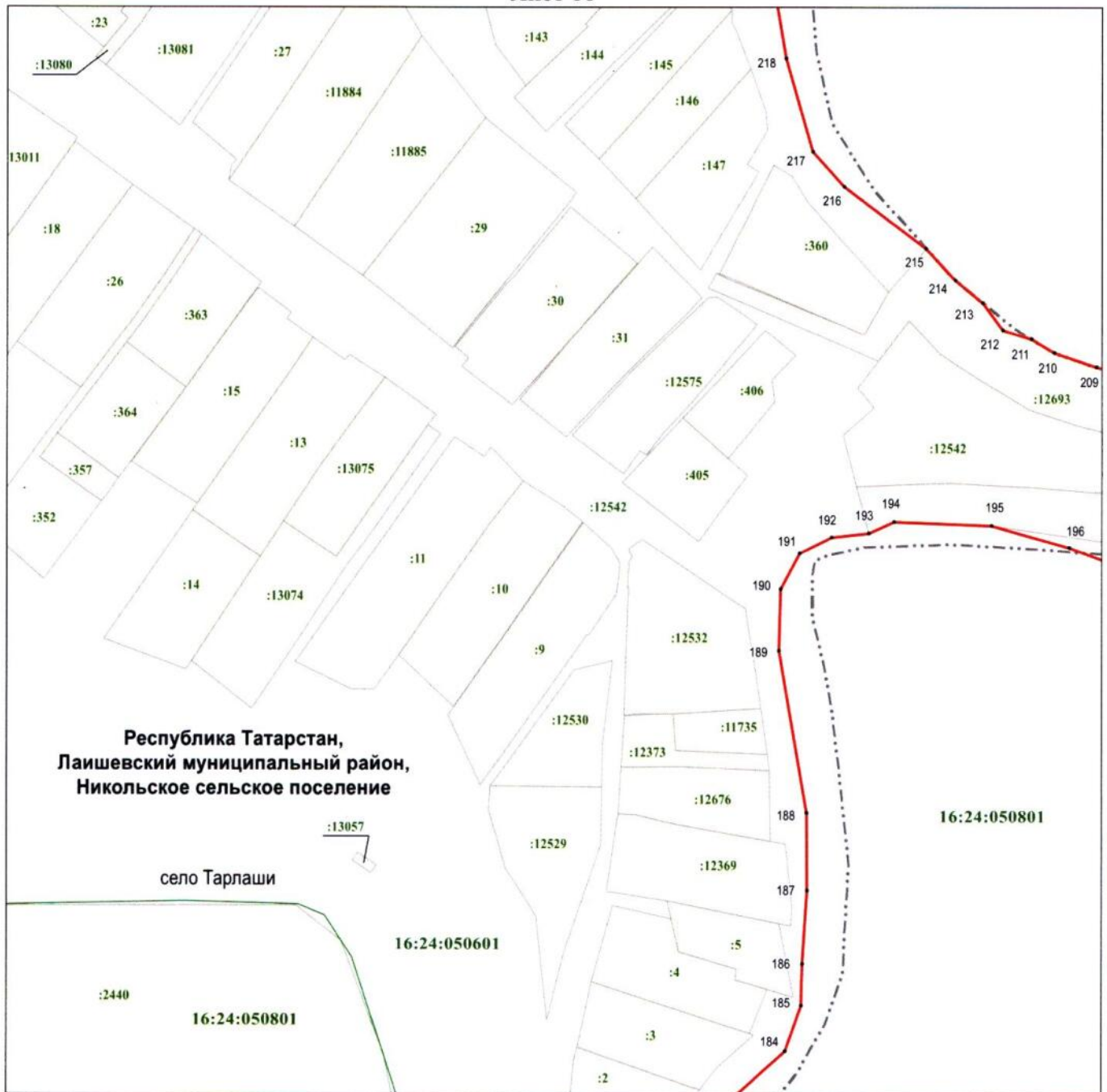
Масштаб 1 : 2 000

Используемые условные знаки и обозначения:

- 161 – обозначение характерной точки границ
- — граница объекта
- . . - – граница населенного пункта
- — граница кадастрового квартала
- — граница земельного участка
- 16:24:050801 – номер кадастрового квартала
- :2439 – кадастровый номер земельного участка.

План границ объекта –
памятника природы регионального значения «Озеро Архиерейское»

Лист 11



Масштаб 1 : 2 000

Используемые условные знаки и обозначения:

- 184 – обозначение характерной точки границ
- — — — — граница населенного пункта
- — — — — граница кадастрового квартала
- — граница земельного участка
- 16:24:050801 – номер кадастрового квартала
- :12529 – кадастровый номер земельного участка.