



ПРИКАЗ

15.04.2026

БОЕРЫК

№ 191-П

Об утверждении границ территории объекта культурного наследия регионального значения «Дом, где жил А.Н.Толстой в 1845 – 1846 гг.», 1845 – 1846 гг., расположенного по адресу: Республика Татарстан, г. Казань, ул. Большая Красная, д. 68

В соответствии с Федеральным законом от 25 июня 2002 года № 73-ФЗ «Об объектах культурного наследия (памятниках истории и культуры) народов Российской Федерации», Законом Республики Татарстан от 1 апреля 2005 года № 60-ЗРТ «Об объектах культурного наследия в Республике Татарстан», положительным заключением государственной историко-культурной экспертизы от 19.03.2026, в целях сохранения и государственной охраны объектов культурного наследия регионального значения и их территорий как объектов градостроительной деятельности особого регулирования, п р и к а з ы в а ю:

1. Утвердить границы территории объекта культурного наследия регионального значения «Дом, где жил А.Н.Толстой в 1845-1846 гг.», 1845 – 1846 гг., расположенного по адресу: Республика Татарстан, г. Казань, ул. Большая Красная, д. 68, согласно приложению к настоящему приказу.

2. Признать утратившим силу:

пункт 132 приложения № 1 к приказу Комитета Республики Татарстан по охране объектов культурного наследия от 09.10.2019 № 114-П «Об утверждении границ территории объектов культурного наследия регионального значения, расположенных в г.Казани»;

пункт 132 приложения № 1 к приказу Комитета Республики Татарстан по охране объектов культурного наследия от 07.04.2020 № 55-П «О внесении изменений в приказ Комитета Республики Татарстан по охране объектов культурного наследия от 09.10.2019 № 114-П «Об утверждении границ территорий объектов культурного наследия регионального значения, расположенных в г. Казани».

3. Отделу учета объектов культурного наследия и градостроительной деятельности обеспечить внесение сведений о границах территории указанного

объекта культурного наследия в Единый государственный реестр недвижимости и единый государственный реестр объектов культурного наследия (памятников истории и культуры) народов Российской Федерации.

4. Контроль за исполнением настоящего приказа оставляю за собой.

Председатель

A handwritten signature in blue ink, consisting of a large loop followed by several smaller loops and a vertical stroke at the end.

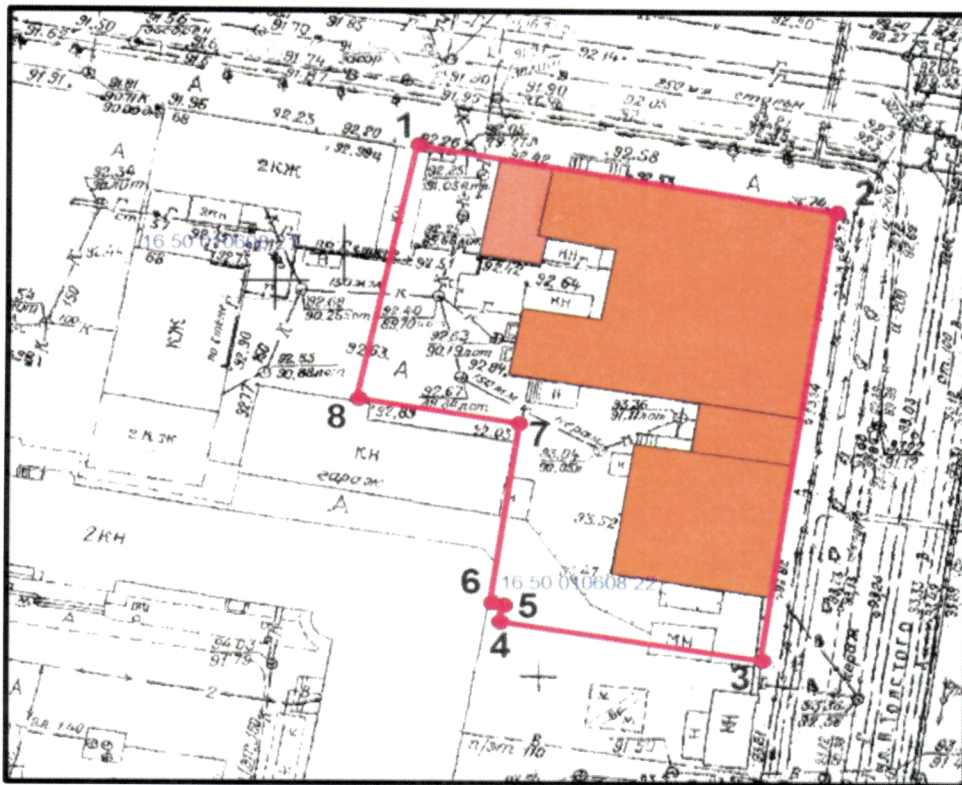
И.Н. Гущин

Приложение № 1
к приказу Комитета
Республики Татарстан по охране
объектов культурного наследия
от 15.04. 2026 года № 191-П

Границы территории



объекта культурного наследия регионального значения
«Дом, где жил А.Н.Толстой в 1845 – 1846 гг.», 1845 – 1846 гг.,
расположенного по адресу: Республика Татарстан, г. Казань,
ул. Большая Красная, д. 68

Карта (схема) границ территории объекта культурного наследия регионального значения «Дом, где жил А.Н.Толстой в 1845 – 1846 гг.», 1845 – 1846 гг.,
расположенного по адресу: Республика Татарстан, г. Казань,
ул. Большая Красная, д. 68



Масштаб 1 : 750

Условные обозначения:

	- границы территория объекта культурного наследия
	- объект культурного наследия
1	- характерная точка границ территории объекта культурного наследия
16:50:010608:21 16:50:010608:22	- кадастровый номер земельного участка

Текстовое описание

границ территории объекта культурного наследия регионального значения
«Дом, где жил А.Н.Толстой в 1845 – 1846 гг.», 1845 – 1846 гг.,
расположенного по адресу: Республика Татарстан, г. Казань,
ул. Большая Красная, д. 68

Границы территории объекта культурного наследия регионального значения
«Дом, где жил А.Н.Толстой в 1845 – 1846 гг.», 1845 – 1846 гг., расположенного
по адресу: Республика Татарстан, г. Казань, ул. Большая Красная, д. 68, проходят:

Прохождение границы		Описание прохождения границы
от точки	до точки	
1	2	от точки 1 в северо-восточном направлении по передней границе земельного участка с кадастровым номером 16:50:010608:22 на расстоянии 36,82 м до точки 2
2	3	от точки 2 в юго-восточном направлении по внутриквартальной территории земельного участка, по передней границе земельного участка с кадастровым номером 16:50:010608:22 на расстоянии 47,25 м до точки 3
3	4	от точки 3 в юго-западном направлении по внутриквартальной территории земельного участка, задней границе земельного участка с кадастровым номером 16:50:010608:22 на расстоянии 22,74 м до точки 4
4	5	от точки 4 в северо-западном направлении по внутриквартальной территории земельного участка, задней границе земельного участка с кадастровым номером 16:50:010608:22 на расстоянии 1,76 м до точки 5
5	6	от точки 5 в юго-западном направлении по внутриквартальной территории земельного участка, задней границе земельного участка с кадастровым номером 16:50:010608:22 на расстоянии 0,89 м до точки 6
6	7	от точки 6 в юго-западном направлении по внутриквартальной территории земельного участка с кадастровым номером 16:50:010608:22 на расстоянии 20,24 м до точки 7
7	8	от точки 7 в северо-западном направлении по внутриквартальной территории земельного участка с кадастровым номером 16:50:010608:22 на расстоянии 14,10 м до точки 8
8	1	от точки 8 в юго-восточном направлении по внутриквартальной территории земельного участка, по передней границе земельного участка с кадастровым номером 16:50:010608:22 на расстоянии 25,26 м до точки 1

Таблица характерных точек

границ территории объекта культурного наследия регионального значения «Дом, где жил А.Н.Толстой в 1845 – 1846 гг.», 1845 – 1846 гг., расположенного по адресу: Республика Татарстан, г. Казань, ул. Большая Красная, д. 68

№ п/п	Координаты точки в местной системе координат (МСК-16)	
	X	Y
1	476524.04	1306682.70
2	476517.54	1306718.94
3	476470.73	1306712.49
4	476474.46	1306690.06
5	476476.21	1306690.28
6	476476.61	1306689.48
7	476496.64	1306692.38
8	476499.13	1306678.50
1	476524.04	1306682.70