

СОВЕТ
СТАРОКЫРЛАЙСКОГО
СЕЛЬСКОГО ПОСЕЛЕНИЯ
АРСКОГО МУНИЦИПАЛЬНОГО РАЙОНА
РЕСПУБЛИКИ ТАТАРСТАН
ул.Тукая, д. 2, с.Нижние Метески, Арский
муниципальный район, 422022
Тел. (84366)56-2-93, факс (84366)56-2-93. E-mail: Kuper.Ars@tatar.ru

ТАТАРСТАН РЕСПУБЛИКАСЫ
АРЧА МУНИЦИПАЛЬ РАЙОНЫ
ИСКЕ КЫРЛАЙ
АВЫЛ ЖИРЛЕГЕ СОВЕТЫ
Тукай урамы, 2 йорт, Түбән Мәтәскә авылы,
Арча муниципаль районы, 422022

РЕШЕНИЕ

Совета Старокырлайского сельского поселения

06 апреля 2026г.

№23

Об изменении границ муниципального образования «Старокырлайское сельское поселение» Арского муниципального района Республики Татарстан путём включения земельных участков, входящие в границы муниципального образования «Старокырлайское сельское поселение» Арского муниципального района Республики Татарстан, к муниципальному образованию «город Арск» Арского муниципального района Республики Татарстан

В соответствии со статьей 11 Федерального закона от 20 марта 2025 года № 33-ФЗ «Об общих принципах организации местного самоуправления в единой системе публичной власти», решение Арского районного Совета от 9 февраля 2026 года № 30 «Об изменении границ муниципальных образований Арского муниципального района Республики Татарстан, Уставом муниципального образования «Старокырлайское сельское поселение» Арского муниципального района» Республики Татарстан, выражая мнение населения муниципального образования «Старокырлайское сельское поселение» Арского муниципального района Республики Татарстан, Совет муниципального образования «Старокырлайское сельское поселение» РЕШИЛ:

1. Поддержать инициативу Арского районного Совета об изменении границ муниципального образования «Старокырлайское сельское поселение» Арского муниципального района Республики Татарстан по смежеству с муниципальным образованием «Старокырлайское сельское поселение» Арского муниципального района Республики Татарстан, путём включения земельных участков, входящих в границы муниципального образования «Старокырлайское сельское поселение» Арского муниципального района Республики Татарстан в границы муниципального образования «город Арск» Арского муниципального района Республики Татарстан, согласно прилагаемой карте-схеме (Приложение № 1).

2. Опубликовать настоящее решение на Официальном портале правовой информации Республики Татарстан (<http://pravo.tatarstan.ru>) и обнародовать на официальном сайте Арского муниципального района и на официальных стендах Старокырлайского сельского поселения по адресам: РТ, Арский район, с. Нижние Метески, ул. Тукая, д.2; РТ, Арский район, с. Старый Кырлай, ул. Центральная, д.12А.

3. Настоящее решение вступает в силу со дня его официального опубликования (обнародования).

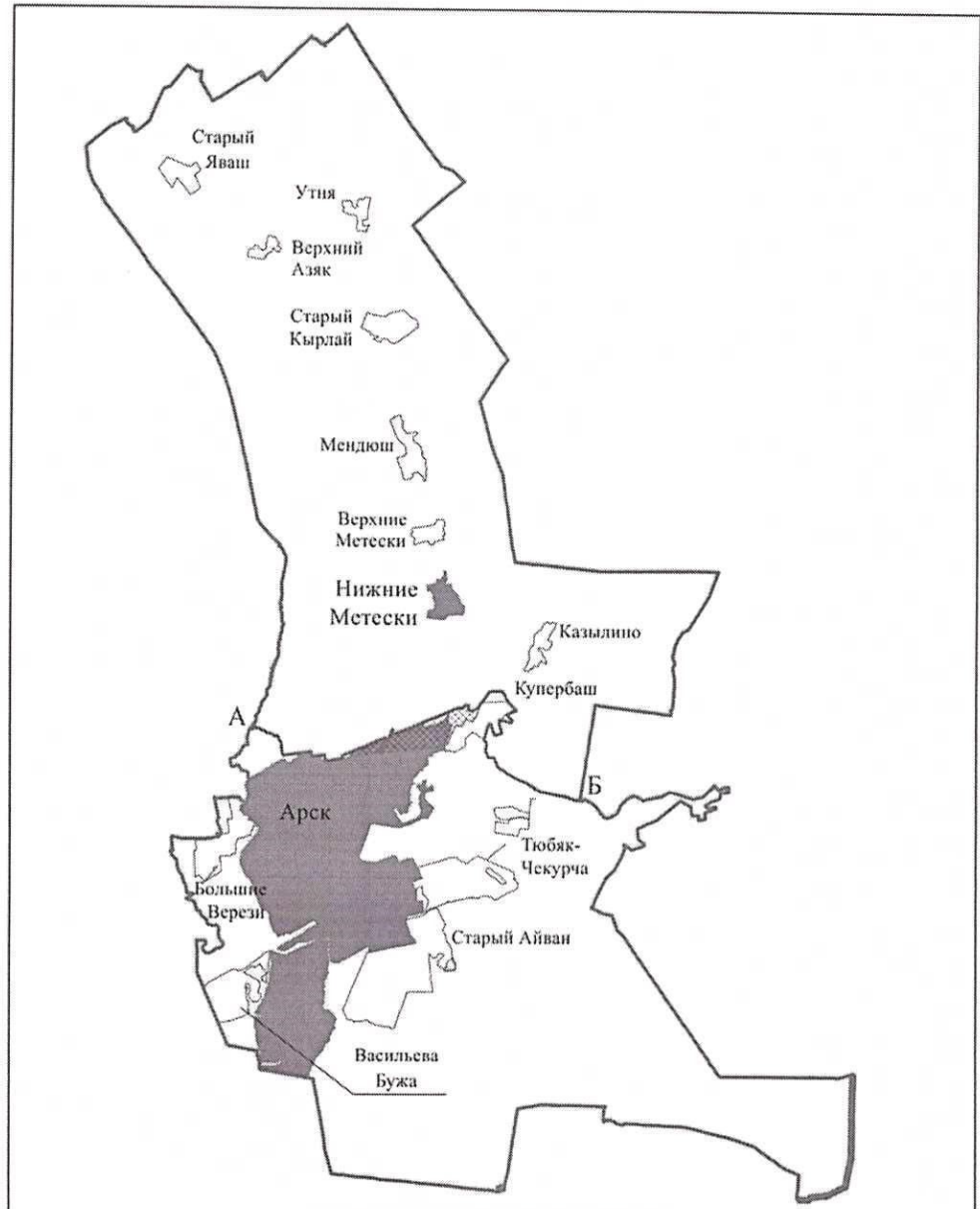
4. Контроль за исполнением настоящего решения оставляю за собой.

Глава Старокырлайского
сельского поселения









Ф.Ф.Лутфуллин

Карта-схема
границ муниципальных образований
с учетом изменений



Условные обозначения

- | | |
|--|---|
|  - граница Арского муниципального района |  - территория Старокырлайского сельского поселения Арского муниципального района, включаемая в состав территории муниципального образования «город Арск» Арского муниципального района |
|  - границы муниципальных образований | |
|  - А-Б - смежная граница муниципального образования «город Арск» и Старокырлайского сельского поселения | |
|  - административные центры поселений | |
|  - населенные пункты | |