



ПОСТАНОВЛЕНИЕ

02.04.2026

г.Казань

КАРАР

№ 336

Об установлении публичного сервитута в целях эксплуатации линейного объекта электросетевого хозяйства регионального значения «ВЛ 110 кВ Заинск – Ямаши (оп.253)»

В соответствии с главой V⁷ Земельного кодекса Российской Федерации, пунктами 1, 3 статьи 3⁶ Федерального закона от 25 октября 2001 года № 137-ФЗ «О введении в действие Земельного кодекса Российской Федерации», постановлением Правительства Российской Федерации от 24 февраля 2009 г. № 160 «О порядке установления охранных зон объектов электросетевого хозяйства и особых условий использования земельных участков, расположенных в границах таких зон», свидетельством о государственной регистрации права от 02.10.2002 серии 16 АА № 082895, актом приема-передачи имущества от 11.12.2001 № 3, на основании ходатайства Акционерного общества «Сетевая компания» (ИНН 1655049111, ОГРН 1021602830930), в целях эксплуатации линейного объекта электросетевого хозяйства регионального значения «ВЛ 110 кВ Заинск – Ямаши (оп.253)» Кабинет Министров Республики Татарстан ПОСТАНОВЛЯЕТ:

1. Установить публичный сервитут в целях эксплуатации линейного объекта электросетевого хозяйства регионального значения «ВЛ 110 кВ Заинск – Ямаши (оп.253)» (далее – публичный сервитут) на 49 лет в отношении земель и земельных участков согласно приложению (далее – земельные участки).

2. Утвердить прилагаемое графическое описание местоположения границ публичного сервитута в целях эксплуатации линейного объекта электросетевого хозяйства регионального значения «ВЛ 110 кВ Заинск – Ямаши (оп.253)».

3. Установить, что:

обладателем публичного сервитута является Акционерное общество «Сетевая компания»;

плата за публичный сервитут в соответствии с пунктом 4 статьи 3⁶ Федерального закона от 25 октября 2001 года № 137-ФЗ «О введении в действие Земельного кодекса Российской Федерации» не устанавливается.

4. Министерству земельных и имущественных отношений Республики Татарстан в установленном законодательством порядке в течение пяти рабочих дней со дня принятия настоящего постановления обеспечить:

размещение настоящего постановления на официальном сайте Министерства земельных и имущественных отношений Республики Татарстан в информационно-телекоммуникационной сети «Интернет»;

направление копий настоящего постановления в филиал публично-правовой компании «Роскадастр» по Республике Татарстан, Акционерное общество «Сетевая компания»;

направление заявления в орган регистрации прав о государственной регистрации прекращения права аренды земельных участков;

направление копии настоящего постановления в орган местного самоуправления.

5. Предложить Акционерному обществу «Сетевая компания»:

заключить с правообладателями земельных участков соглашения об осуществлении публичного сервитута;

плановые (регламентные) работы, для обеспечения которых установлен публичный сервитут, по техническому обслуживанию объекта электросетевого хозяйства осуществлять один раз в год;

привести земельные участки в состояние, пригодное для использования в соответствии с их видом разрешенного использования, в срок, установленный пунктом 8 статьи 39⁵⁰ Земельного кодекса Российской Федерации;

снести объекты, размещенные на основании публичного сервитута, в срок, установленный пунктом 9 статьи 39⁵⁰ Земельного кодекса Российской Федерации.

6. Контроль за исполнением настоящего постановления возложить на Министерство земельных и имущественных отношений Республики Татарстан.

Премьер-министр
Республики Татарстан



А.В.Песошин

Приложение
к постановлению
Кабинета Министров
Республики Татарстан
от 02.04. 2026 № 336

Перечень

земель и земельных участков, в отношении которых устанавливается публичный сервитут в целях эксплуатации линейного объекта электросетевого хозяйства регионального значения «ВЛ 110 кВ Заинск – Ямаши (оп.253)»

№ п/п	Кадастровый номер земельного участка / номер кадастрового квартала	Кадастровый номер единого землепользования	Правообладатель земельного участка	Вид права	Местонахождение земельного участка / кадастрового квартала согласно сведениям из Единого государственного реестра недвижимости	Площадь, на которую устанавливается публичный сервитут, кв.метров	Примечание
1	2	3	4	5	6	7	8
1.	16:07:000000:8855	-	Общество с ограниченной ответственностью «Союз-Агро»	Собственность	Российская Федерация, Республика Татарстан, Альметьевский муниципальный район, Ямашинское сельское поселение	32 401,51	-
2.	16:07:000000:8920	-	Общество с ограниченной ответственностью «Союз-Агро»	Собственность	Российская Федерация, Республика Татарстан, Альметьевский муниципальный район, Ямашинское сельское поселение	60 631,23	-

1	2	3	4	5	6	7	8
3.	16:07:200001:1344	-	Публичное акционерное общество «Татнефть» имени В.Д.Шашина	Собственность	Российская Федерация, Республика Татарстан, Альметьевский муниципальный район, с.Ямаши, квартал 200001, 1344	2 578,81	-
4.	16:07:200001:1357	-	Публичное акционерное общество «Татнефть» имени В.Д.Шашина	Собственность	Российская Федерация, Республика Татарстан, Альметьевский муниципальный район, с.Ямаши, квартал 200001, 1357	2 388,73	-
5.	16:07:200001:1391	-	Общество с ограниченной ответственностью «Союз-Агро»	Собственность	Российская Федерация, Республика Татарстан, Альметьевский муниципальный район, с.Ямаши, квартал 200001, 1391	362,93	-
			Закрытое акционерное общество «Предприятие Кара Алтын»	Аренда			
6.	16:07:200001:1411	-	Открытое акционерное общество «Сетевая компания»	Собственность	Российская Федерация, Республика Татарстан, Альметьевский муниципальный район, с.Ямаши, квартал 200001, 1411	35,24	-
7.	16:07:200001:1511	-	Публичное акционерное общество	Собственность	Российская Федерация, Республика Татарстан,	2 766,83	-

1	2	3	4	5	6	7	8
			«Татнефть» имени В.Д.Шашина		Альметьевский муниципальный район, с.Ямаши, квартал 200001, 1511		
8.	16:07:200001:1534	-	Физическое лицо согласно сведениям ЕГРН	Аренда	Республика Татарстан, Альметьевский муниципальный район, в границах земель Ямашинского сельского поселения	5 808,3	-
9.	16:07:200001:1768	-	Общество с ограниченной ответственностью «Союз-Агро»	Собственность	Республика Татарстан, Альметьевский муниципальный район, Ямашинское сельское поселение	323,31	-
10.	16:07:200001:1777	-	Общество с ограниченной ответственностью «Союз-Агро»	Аренда	Российская Федерация, Республика Татарстан, Альметьевский муниципальный район, Ямашинское сельское поселение	11 511,78	-
11.	16:07:200001:56	-	Публичное акционерное общество «Татнефть» имени В.Д.Шашина	Собственность	Российская Федерация, Республика Татарстан, Альметьевский муниципальный район, с.Ямаши, квартал 200001, 56	375,49	-

1	2	3	4	5	6	7	8
12.	16:07:200001:113	16:07:000000:2195	Общество с ограниченной ответственностью «Союз-Агро»	Собственность	Республика Татарстан, Альметьевский муниципальный район, ООО «Ямашинский»	857,87	
13.	16:07:200001:150	16:07:000000:2195	Общество с ограниченной ответственностью «Союз-Агро»	Собственность	Республика Татарстан, Альметьевский муниципальный район, ООО «Ямашинский»	21 173,83	
14.	16:07:200001:151	16:07:000000:2195	Общество с ограниченной ответственностью «Союз-Агро»	Собственность	Республика Татарстан, Альметьевский муниципальный район, ООО «Ямашинский»	2 648,82	
15.	16:07:200001:84	16:07:000000:2195	Общество с ограниченной ответственностью «Союз-Агро»	Собственность	Республика Татарстан, Альметьевский муниципальный район, ООО «Ямашинский»	17 073,6	
16.	16:07:200001:92	16:07:000000:2195	Общество с ограниченной ответственностью «Союз-Агро»	Собственность	Республика Татарстан, Альметьевский муниципальный район, ООО «Ямашинский»	3 104,38	
17.	16:07:200001:1166	16:07:000000:2075	-	Государственная собственность (неразграниченная)	Республика Татарстан, Альметьевский муниципальный район	10,12	Проведена процедура выявления правообладателя в соответствии со статьей

1	2	3	4	5	6	7	8
							39.42 Земельного кодекса Российской Федерации
			Акционерное общество «Сетевая компания»	Аренда			-
18.	16:07:200001:1167	16:07:000000:2075	-	Государственная собственность (неразграниченная)	Республика Татарстан, Альметьевский муниципальный район	10,1	Проведена процедура выявления правообладателя в соответствии со статьей 39.42 Земельного кодекса Российской Федерации
			Акционерное общество «Сетевая компания»	Аренда			-
19.	16:07:200001:1168	16:07:000000:2075	-	Государственная собственность	Республика Татарстан, Альметьевский муниципальный район	94,14	Проведена процедура выявления

1	2	3	4	5	6	7	8
				ность (неразграниченная)			правообладателя в соответствии со статьей 39.42 Земельного кодекса Российской Федерации
			Акционерное общество «Сетевая компания»	Аренда			-
20.	16:07:200001:1169	16:07:000000:2075	-	Государственная собственность (неразграниченная)	Республика Татарстан, Альметьевский муниципальный район	10,07	Проведена процедура выявления правообладателя в соответствии со статьей 39.42 Земельного кодекса Российской Федерации

1	2	3	4	5	6	7	8
			Акционерное общество «Сетевая компания»	Аренда			-
21.	16:07:200001:1170	16:07:000000:2075	-	Государственная собственность (неразграниченная)	Республика Татарстан, Альметьевский муниципальный район	10,09	Проведена процедура выявления правообладателя в соответствии со статьей 39.42 Земельного кодекса Российской Федерации
			Акционерное общество «Сетевая компания»	Аренда			-
22.	16:07:200001:1171	16:07:000000:2075	-	Государственная собственность (неразграниченная)	Республика Татарстан, Альметьевский муниципальный район	30,78	Проведена процедура выявления правообладателя в соответствии со статьей

1	2	3	4	5	6	7	8
							39.42 Земельного кодекса Российской Федерации
			Акционерное общество «Сетевая компания»	Аренда			-
23.	16:07:200001:1172	16:07:000000:2075	-	Государственная собственность (неразграниченная)	Республика Татарстан, Альметьевский муниципальный район	37,75	Проведена процедура выявления правообладателя в соответствии со статьей 39.42 Земельного кодекса Российской Федерации
			Акционерное общество «Сетевая компания»	Аренда			-
24.	16:07:200001:1173	16:07:000000:2075	-	Государственная собствен-	Республика Татарстан, Альметьевский муниципальный район	10,16	Проведена процедура выявления

1	2	3	4	5	6	7	8
				ность (неразграниченная)			правообладателя в соответствии со статьей 39.42 Земельного кодекса Российской Федерации
			Акционерное общество «Сетевая компания»	Аренда			-
25.	16:07:200001:1174	16:07:000000:2075	-	Государственная собственность (неразграниченная)	Республика Татарстан, Альметьевский муниципальный район	95,99	Проведена процедура выявления правообладателя в соответствии со статьей 39.42 Земельного кодекса Российской Федерации

1	2	3	4	5	6	7	8
			Акционерное общество «Сетевая компания»	Аренда			-
26.	16:07:200001:1175	16:07:000000:2075	-	Государственная собственность (неразграниченная)	Республика Татарстан, Альметьевский муниципальный район	10,13	Проведена процедура выявления правообладателя в соответствии со статьей 39.42 Земельного кодекса Российской Федерации
			Акционерное общество «Сетевая компания»	Аренда			-
27.	16:07:200001:1176	16:07:000000:2075	-	Государственная собственность (неразграниченная)	Республика Татарстан, Альметьевский муниципальный район	10,13	Проведена процедура выявления правообладателя в соответствии со статьей

1	2	3	4	5	6	7	8
							39.42 Земельного кодекса Российской Федерации
			Акционерное общество «Сетевая компания»	Аренда			-
28.	16:07:200001:1177	16:07:000000:2075	-	Государственная собственность (неразграниченная)	Республика Татарстан, Альметьевский муниципальный район	10,16	Проведена процедура выявления правообладателя в соответствии со статьей 39.42 Земельного кодекса Российской Федерации
			Акционерное общество «Сетевая компания»	Аренда			-
29.	16:07:200001:1178	16:07:000000:2075	-	Государственная собственность	Республика Татарстан, Альметьевский муниципальный район	10,13	Проведена процедура выявления

1	2	3	4	5	6	7	8
				ность (неразграниченная)			правообладателя в соответствии со статьей 39.42 Земельного кодекса Российской Федерации
			Акционерное общество «Сетевая компания»	Аренда			-
30.	16:07:200001:1179	16:07:000000:2075	-	Государственная собственность (неразграниченная)	Республика Татарстан, Альметьевский муниципальный район	10,13	Проведена процедура выявления правообладателя в соответствии со статьей 39.42 Земельного кодекса Российской Федерации

1	2	3	4	5	6	7	8
			Акционерное общество «Сетевая компания»	Аренда			-
31.	16:07:200001:1180	16:07:000000:2075	-	Государственная собственность (неразграниченная)	Республика Татарстан, Альметьевский муниципальный район	10,13	Проведена процедура выявления правообладателя в соответствии со статьей 39.42 Земельного кодекса Российской Федерации
			Акционерное общество «Сетевая компания»	Аренда			-
32.	16:07:200001:1181	16:07:000000:2075	-	Государственная собственность (неразграниченная)	Республика Татарстан, Альметьевский муниципальный район	10,13	Проведена процедура выявления правообладателя в соответствии со статьей

1	2	3	4	5	6	7	8
							39.42 Земельного кодекса Российской Федерации
			Акционерное общество «Сетевая компания»	Аренда			-
33.	16:07:200001:1182	16:07:000000:2075	-	Государственная собственность (неразграниченная)	Республика Татарстан, Альметьевский муниципальный район	10,13	Проведена процедура выявления правообладателя в соответствии со статьей 39.42 Земельного кодекса Российской Федерации
			Акционерное общество «Сетевая компания»	Аренда			-
34.	16:07:200001:1183	16:07:000000:2075	-	Государственная собственность	Республика Татарстан, Альметьевский муниципальный район	133,43	Проведена процедура выявления

1	2	3	4	5	6	7	8
				ность (неразграниченная)			правообладателя в соответствии со статьей 39.42 Земельного кодекса Российской Федерации
			Акционерное общество «Сетевая компания»	Аренда			-
35.	16:07:200001:1348	16:07:000000:2196	Общество с ограниченной ответственностью «Союз-Агро»	Собственность	Республика Татарстан, Альметьевский муниципальный район, ООО «Ямашинский»	2 990,29	-
36.	16:07:200001:1350	16:07:000000:2196	Общество с ограниченной ответственностью «Союз-Агро»	Собственность	Республика Татарстан, Альметьевский муниципальный район, ООО «Ямашинский»	41,45	-
37.	16:07:200001:1364	16:07:000000:2196	Общество с ограниченной ответственностью «Союз-Агро»	Собственность	Республика Татарстан, Альметьевский муниципальный район, ООО «Ямашинский»	227,46	-

1	2	3	4	5	6	7	8
38.	16:07:200001:403	16:07:000000:2196	Общество с ограниченной ответственностью «Союз-Агро»	Собственность	Республика Татарстан, Альметьевский муниципальный район, ООО «Ямашинский»	1 620,75	-
39.	16:07:200001:412	16:07:000000:2196	Общество с ограниченной ответственностью «Союз-Агро»	Собственность	Республика Татарстан, Альметьевский муниципальный район, ООО «Ямашинский»	71,34	-
40.	16:07:200001:499	16:07:000000:2196	Общество с ограниченной ответственностью «Союз-Агро»	Собственность	Республика Татарстан, Альметьевский муниципальный район, ООО «Ямашинский»	857,87	-
41.	16:07:200001:510	16:07:000000:2196	Общество с ограниченной ответственностью «Союз-Агро»	Собственность	Республика Татарстан, Альметьевский муниципальный район, ООО «Ямашинский»	203,28	-
42.	16:07:200001:354	16:07:000000:1790	Открытое акционерное общество «Сетевая компания»	Аренда	Республика Татарстан, Альметьевский муниципальный район	27,72	-
43.	16:07:200001:355	16:07:000000:1790	Открытое акционерное общество «Сетевая компания»	Аренда	Республика Татарстан, Альметьевский муниципальный район	28,91	-
44.	16:07:200001	-	-	Государственная собственность (неразграниченная)	Республика Татарстан, Альметьевский муниципальный район, Ямашинское сельское поселение	788,6	Идентифицируется по графическому описанию границ

1	2	3	4	5	6	7	8
							публич- ного сер- витута
Итого						171 424	-

Утверждено
 постановлением
 Кабинета Министров
 Республики Татарстан
 от 02.04. 2026 № 336

Графическое описание местоположения границ публичного сервитута
 в целях эксплуатации линейного объекта электросетевого хозяйства регионального
 значения «ВЛ 110 кВ Заинск – Ямаши (оп.253)»

Раздел 1

Сведения об объекте		
№ п/п	Характеристики объекта	Описание характеристик
1.	Местоположение объекта	Республика Татарстан, Альметьевский муниципальный район, Ямашинское сельское поселение
2.	Площадь объекта +/- величина погрешности определения площади (P +/- Дельта P)	171 424 кв.м +/- 145 кв.м
3.	Иные характеристики объекта	Кадастровые номера земельных участков, в отношении которых испрашивается публичный сервитут: 16:07:000000:8855, 16:07:000000:8920, 16:07:200001:1344, 16:07:200001:1357, 16:07:200001:1391, 16:07:200001:1411, 16:07:200001:1511, 16:07:200001:1534, 16:07:200001:1768, 16:07:200001:1777, 16:07:200001:56, 16:07:200001:113 (ЕЗ 16:07:000000:2195), 16:07:200001:150 (ЕЗ 16:07:000000:2195), 16:07:200001:151 (ЕЗ 16:07:000000:2195), 16:07:200001:84 (ЕЗ 16:07:000000:2195), 16:07:200001:92 (ЕЗ 16:07:000000:2195), 16:07:200001:1166 (ЕЗ 16:07:000000:2075), 16:07:200001:1167 (ЕЗ 16:07:000000:2075), 16:07:200001:1168 (ЕЗ 16:07:000000:2075), 16:07:200001:1169 (ЕЗ 16:07:000000:2075), 16:07:200001:1170 (ЕЗ 16:07:000000:2075), 16:07:200001:1171 (ЕЗ 16:07:000000:2075), 16:07:200001:1172 (ЕЗ 16:07:000000:2075), 16:07:200001:1173 (ЕЗ 16:07:000000:2075), 16:07:200001:1174 (ЕЗ 16:07:000000:2075),

		<p>16:07:200001:1175 (E3 16:07:000000:2075), 16:07:200001:1176 (E3 16:07:000000:2075), 16:07:200001:1177 (E3 16:07:000000:2075), 16:07:200001:1178 (E3 16:07:000000:2075), 16:07:200001:1179 (E3 16:07:000000:2075), 16:07:200001:1180 (E3 16:07:000000:2075), 16:07:200001:1181 (E3 16:07:000000:2075), 16:07:200001:1182 (E3 16:07:000000:2075), 16:07:200001:1183 (E3 16:07:000000:2075), 16:07:200001:1348 (E3 16:07:000000:2196), 16:07:200001:1350 (E3 16:07:000000:2196), 16:07:200001:1364 (E3 16:07:000000:2196), 16:07:200001:403 (E3 16:07:000000:2196), 16:07:200001:412 (E3 16:07:000000:2196), 16:07:200001:499 (E3 16:07:000000:2196), 16:07:200001:510 (E3 16:07:000000:2196), 16:07:200001:354 (E3 16:07:000000:1790), 16:07:200001:355 (E3 16:07:000000:1790). Кадастровые номера кварталов, в отношении которых испрашивается публичный сервитут: 16:07:200001</p>
--	--	---

Раздел 2

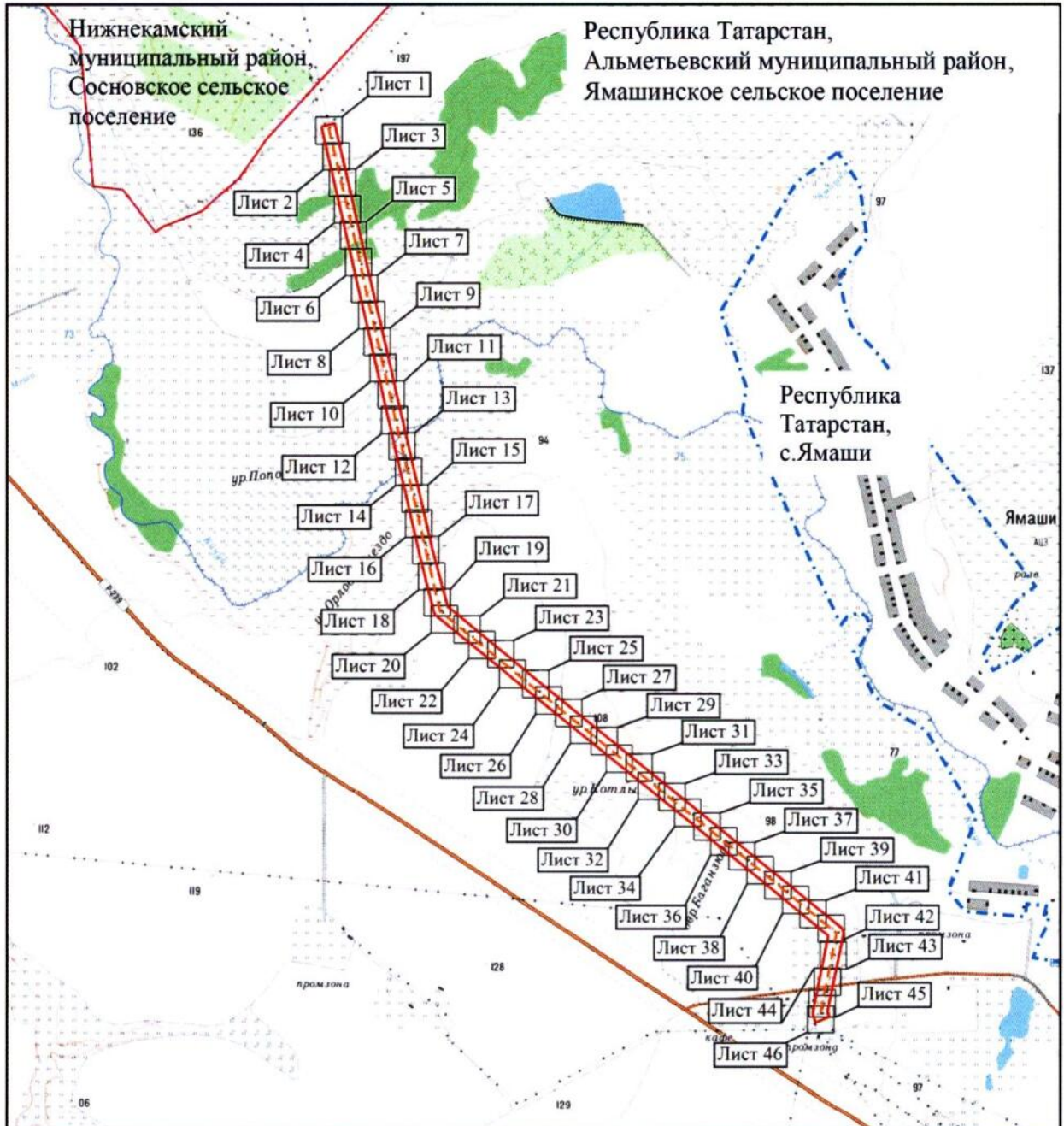
Сведения о местоположении границ объекта					
1. Система координат: МСК-16					
2. Сведения о характерных точках границ объекта					
Обозначение характерных точек границ	Координаты, м		Метод определения координат характерной точки	Средняя квадратическая погрешность положения характерной точки (Mt), м	Описание обозначения точки на местности (при наличии)
	X	Y			
1	2	3	4	5	6
1	402427.67	2270635.65	Аналитический	2.5	-
2	402438.18	2270680.61	Аналитический	2.5	-
3	401896.19	2270806.48	Аналитический	2.5	-
4	401735.25	2270843.98	Аналитический	2.5	-
5	401505.03	2270897.47	Аналитический	2.5	-
6	401147.83	2270981.73	Аналитический	2.5	-
7	401012.99	2271012.90	Аналитический	2.5	-
8	400829.97	2271062.45	Аналитический	2.5	-
9	400709.50	2271210.57	Аналитический	2.5	-
10	400333.23	2271679.51	Аналитический	2.5	-
11	400208.35	2271835.26	Аналитический	2.5	-
12	399966.74	2272136.50	Аналитический	2.5	-
13	399760.54	2272394.57	Аналитический	2.5	-
14	399751.68	2272400.91	Аналитический	2.5	-
15	399740.81	2272401.66	Аналитический	2.5	-
16	399483.00	2272347.53	Аналитический	2.5	-
17	399464.84	2272352.28	Аналитический	2.5	-
18	399463.61	2272349.38	Аналитический	2.5	-
19	399448.64	2272314.18	Аналитический	2.5	-
20	399445.91	2272307.75	Аналитический	2.5	-
21	399469.95	2272298.76	Аналитический	2.5	-
22	399475.42	2272297.56	Аналитический	2.5	-
23	399481.00	2272297.91	Аналитический	2.5	-
24	399734.48	2272350.36	Аналитический	2.5	-
25	399930.54	2272107.46	Аналитический	2.5	-
26	400172.15	2271806.24	Аналитический	2.5	-
27	400297.02	2271650.49	Аналитический	2.5	-
28	400673.30	2271181.53	Аналитический	2.5	-
29	400798.94	2271023.19	Аналитический	2.5	-
30	400803.77	2271018.81	Аналитический	2.5	-
31	400809.75	2271016.22	Аналитический	2.5	-
32	401001.94	2270968.06	Аналитический	2.5	-
33	401137.30	2270936.77	Аналитический	2.5	-
34	401494.47	2270852.53	Аналитический	2.5	-
35	401724.75	2270799.02	Аналитический	2.5	-
36	401885.69	2270761.52	Аналитический	2.5	-
1	402427.67	2270635.65	Аналитический	2.5	-

3. Сведения о характерных точках части (частей) границы объекта					
Обозначение характерных точек части границы	Координаты, м		Метод определения координат характерной точки	Средняя квадратическая погрешность положения характерной точки (Mt), м	Описание обозначения точки на местности (при наличии)
	X	Y			
1	2	3	4	5	6
-	-	-	-	-	-

Раздел 4

Схема расположения границ публичного сервитута
в целях эксплуатации линейного объекта электросетевого хозяйства регионального
значения «ВЛ 110 кВ Заинск – Ямаши (оп.253)»

Обзорная схема границ объекта



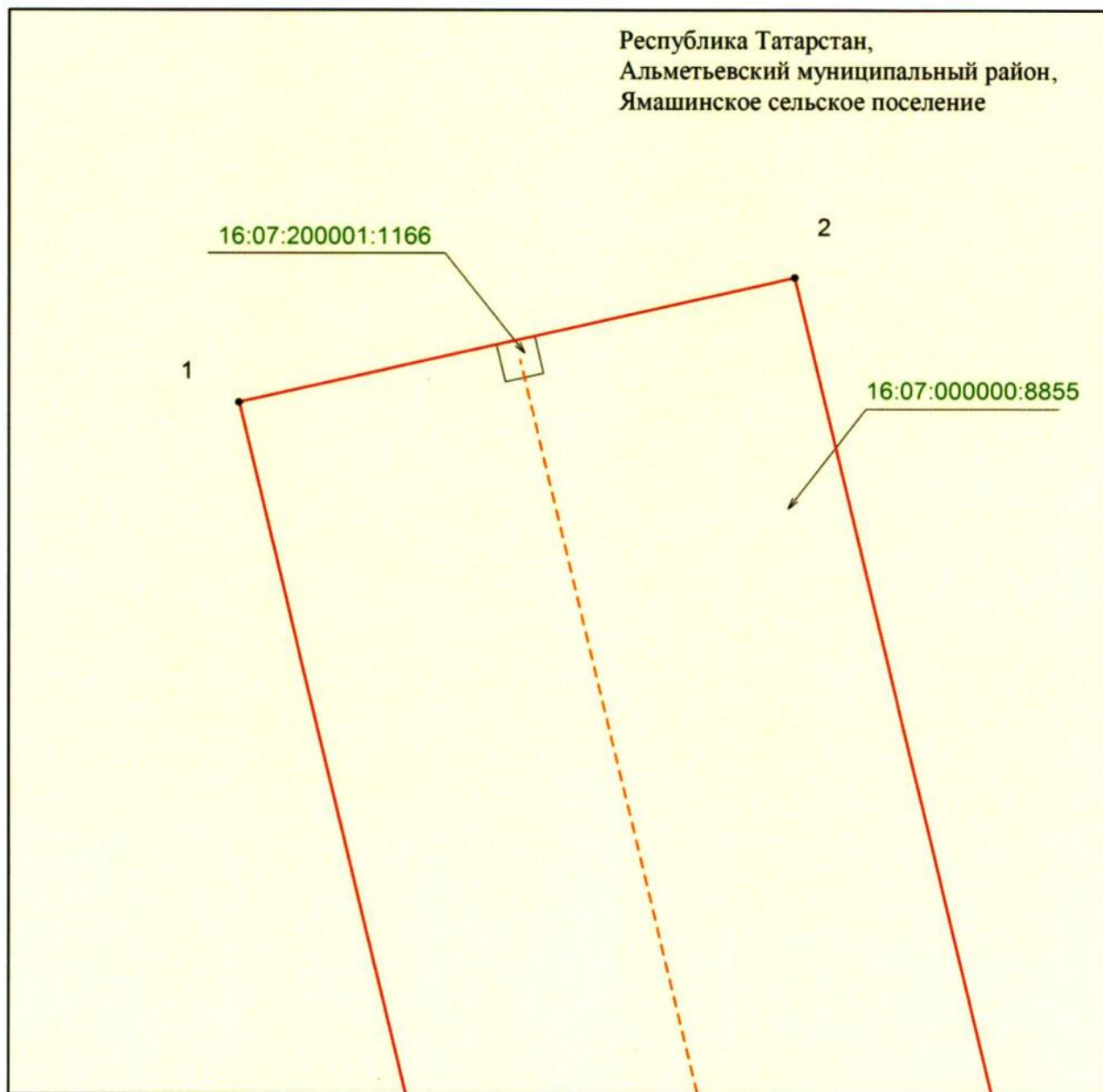
Масштаб 1 : 20 000

Используемые условные знаки и обозначения:

- — — — — — ось инженерного сооружения
- — — — — — граница сельского, городского поселения
- • — — — — граница населенного пункта
- • — — — — границы муниципального района и городского округа.

Схема расположения границ публичного сервитута
в целях эксплуатации линейного объекта электросетевого хозяйства регионального
значения «ВЛ 110 кВ Заинск – Ямаши (оп.253)»

Лист 1



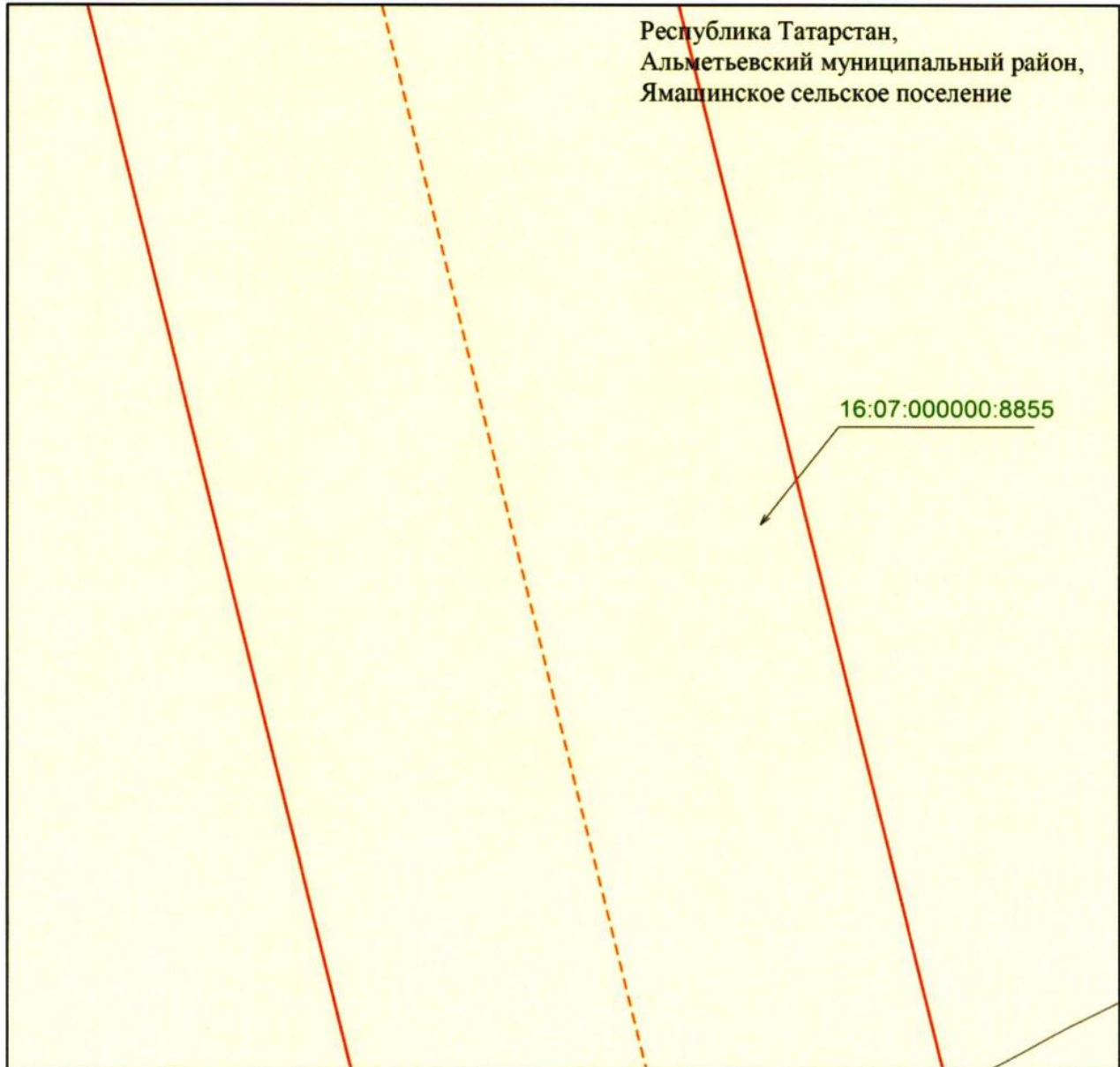
Масштаб 1 : 500

Используемые условные знаки и обозначения:

- 1 – обозначение характерной точки границ объекта
- (solid red line) – граница объекта
- - - (dashed orange line) – ось инженерного сооружения
- (yellow square) – земельный участок
- 16:07:200001:1166 – кадастровый номер земельного участка.

Схема расположения границ публичного сервитута
в целях эксплуатации линейного объекта электросетевого хозяйства регионального
значения «ВЛ 110 кВ Заинск – Ямаши (оп.253)»

Лист 2



Масштаб 1 : 500

Используемые условные знаки и обозначения:




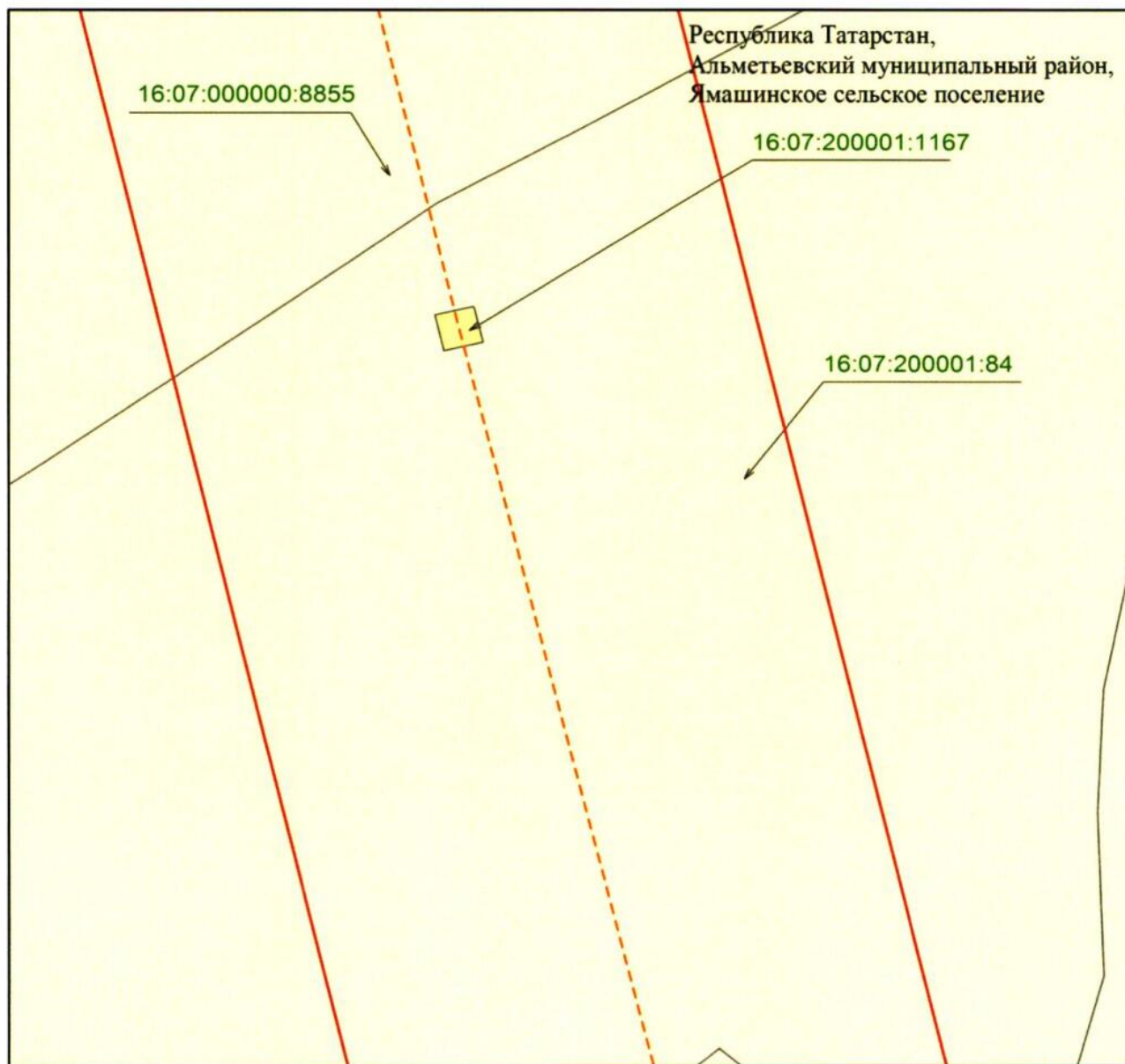
-  – граница объекта
-  – ось инженерного сооружения
-  – земельный участок
- 16:07:000000:8855 – кадастровый номер земельного участка.

Схема расположения границ публичного сервитута
в целях эксплуатации линейного объекта электросетевого хозяйства регионального
значения «ВЛ 110 кВ Заинск – Ямаши (оп.253)»

Лист 3



Масштаб 1 : 500

Используемые условные знаки и обозначения:




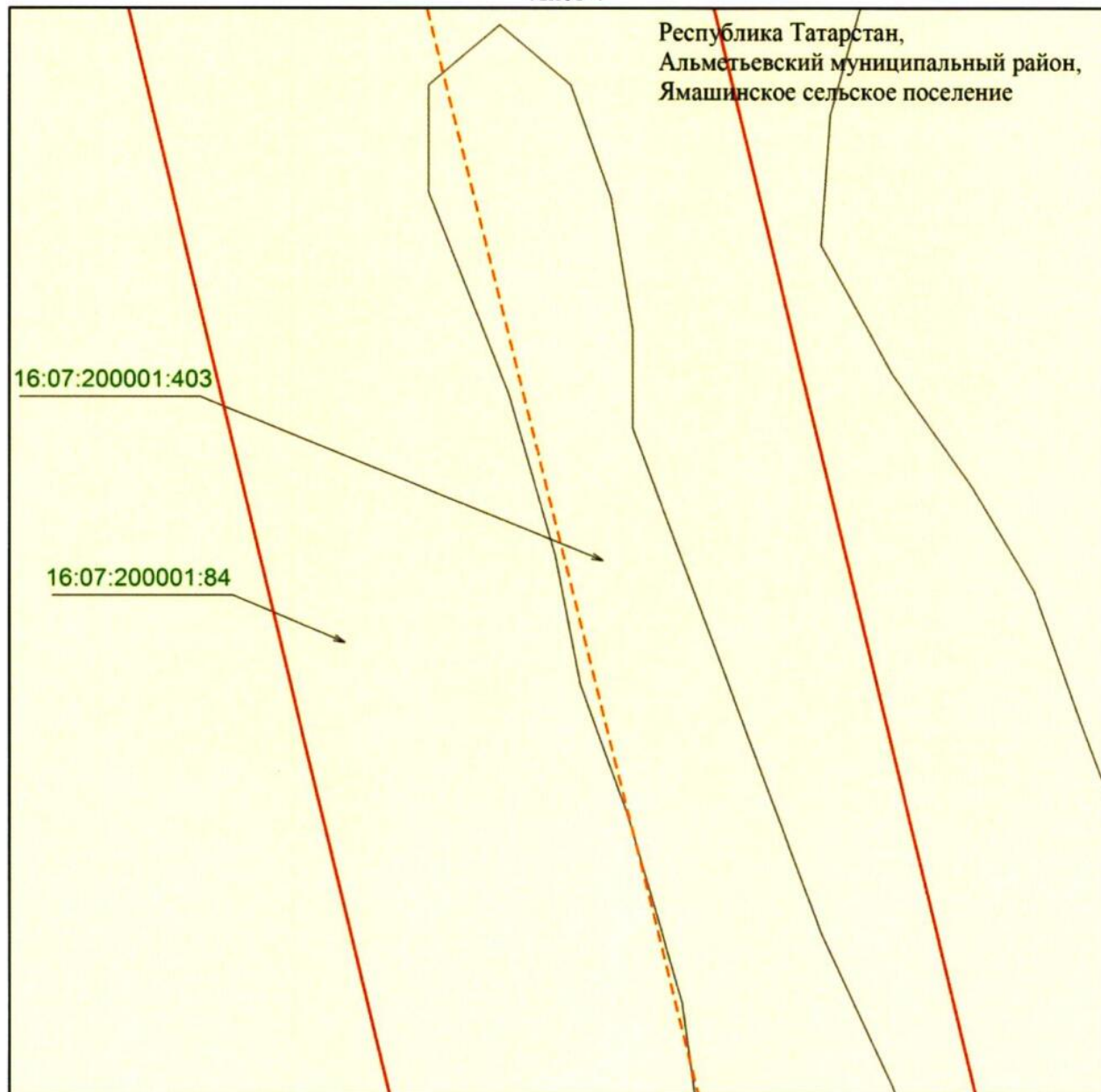
-  – граница объекта
-  – ось инженерного сооружения
-  – земельный участок
- 16:07:000000:8855 – кадастровый номер земельного участка.

Схема расположения границ публичного сервитута
в целях эксплуатации линейного объекта электросетевого хозяйства регионального
значения «ВЛ 110 кВ Заинск – Ямаши (оп.253)»

Лист 4



Масштаб 1 : 500

Используемые условные знаки и обозначения:




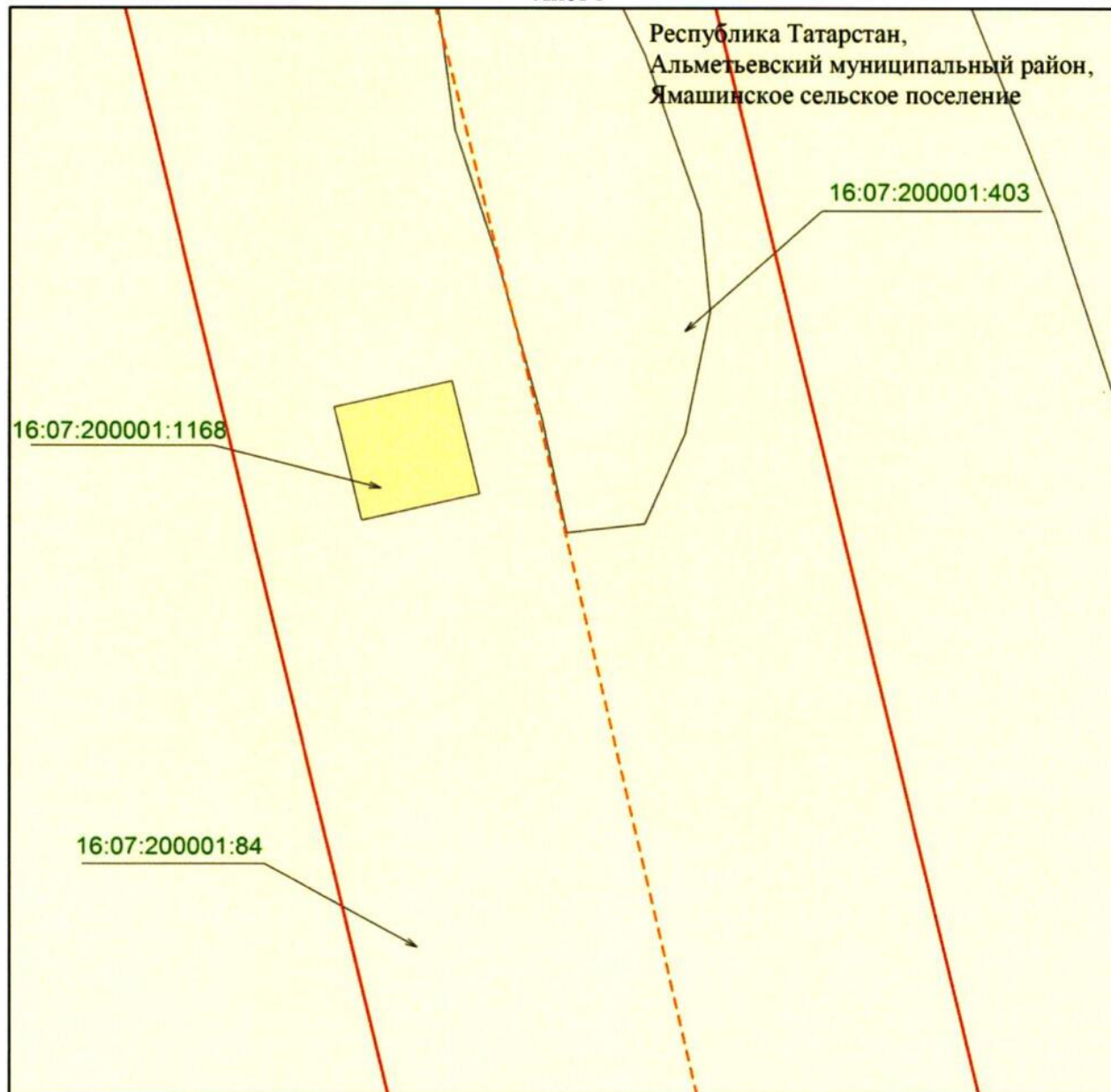
-  – граница объекта
-  – ось инженерного сооружения
-  – земельный участок
- 16:07:200001:84 – кадастровый номер земельного участка.

Схема расположения границ публичного сервитута
в целях эксплуатации линейного объекта электросетевого хозяйства регионального
значения «ВЛ 110 кВ Заинск – Ямаши (оп.253)»

Лист 5



Масштаб 1 : 500

Используемые условные знаки и обозначения:




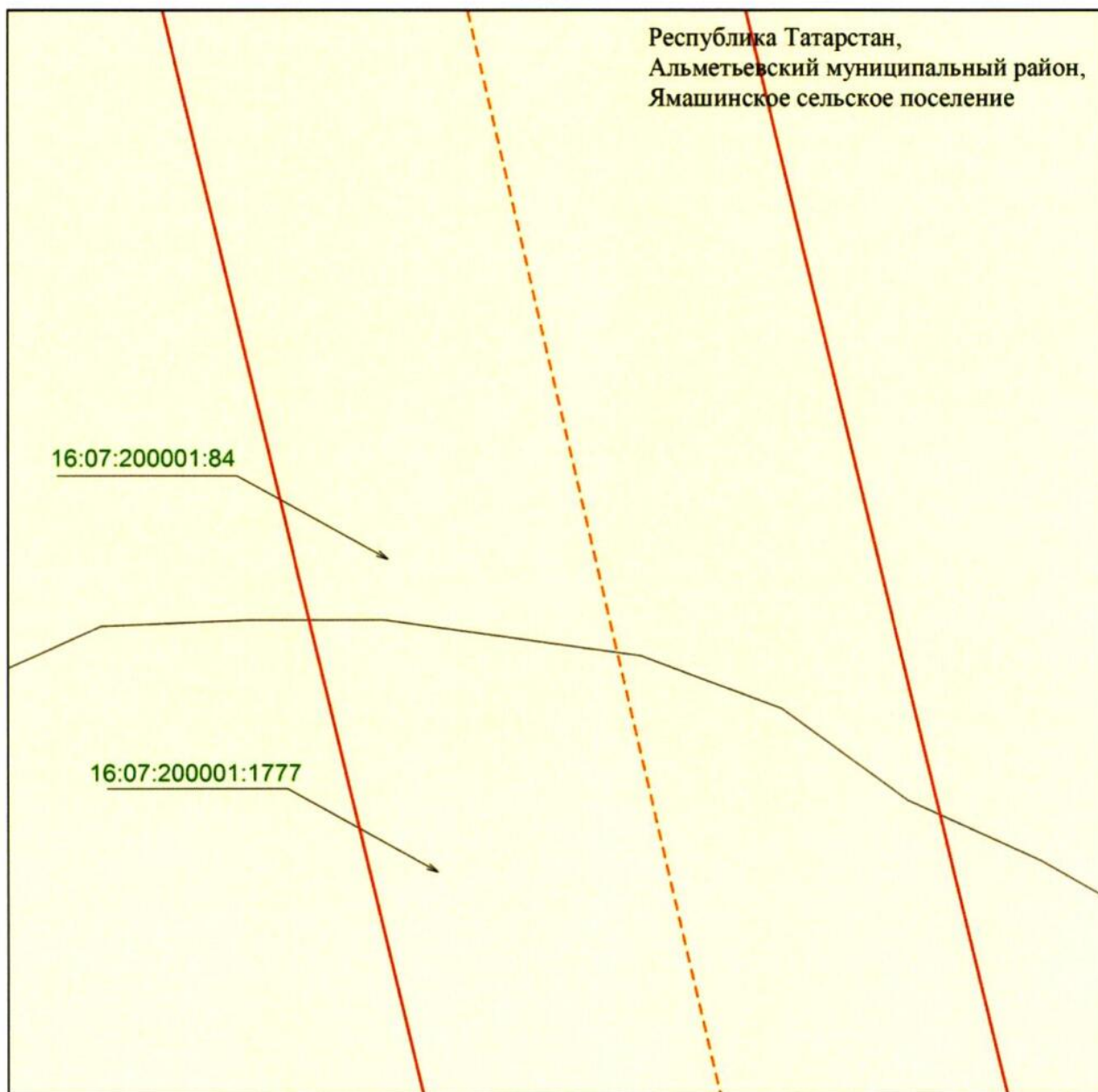
-  – граница объекта
-  – ось инженерного сооружения
-  – земельный участок
- 16:07:200001:403 – кадастровый номер земельного участка.

Схема расположения границ публичного сервитута
в целях эксплуатации линейного объекта электросетевого хозяйства регионального
значения «ВЛ 110 кВ Заинск – Ямаши (оп.253)»

Лист 6



Масштаб 1 : 500

Используемые условные знаки и обозначения:




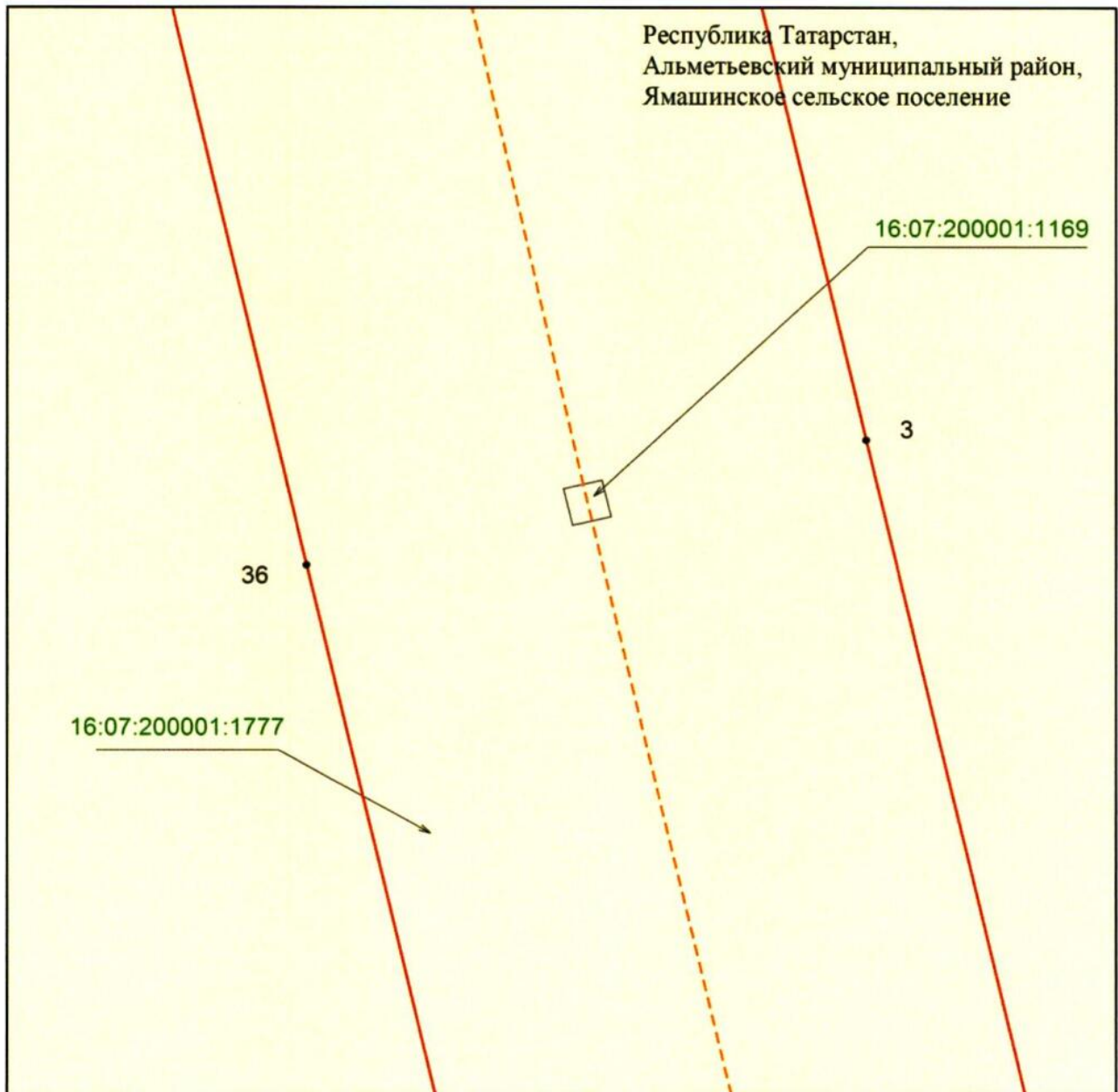
-  – граница объекта
-  – ось инженерного сооружения
-  – земельный участок
- 16:07:200001:84 – кадастровый номер земельного участка.

Схема расположения границ публичного сервитута
в целях эксплуатации линейного объекта электросетевого хозяйства регионального
значения «ВЛ 110 кВ Заинск – Ямаши (оп.253)»

Лист 7



Масштаб 1 : 500

Используемые условные знаки и обозначения:

- 3 – обозначение характерной точки границ объекта
- — — — — граница объекта
- — — — — ось инженерного сооружения
- — земельный участок
- 16:07:200001:1777 — кадастровый номер земельного участка.

Схема расположения границ публичного сервитута
в целях эксплуатации линейного объекта электросетевого хозяйства регионального
значения «ВЛ 110 кВ Заинск – Ямаши (оп.253)»

Лист 8



Масштаб 1 : 500

Используемые условные знаки и обозначения:




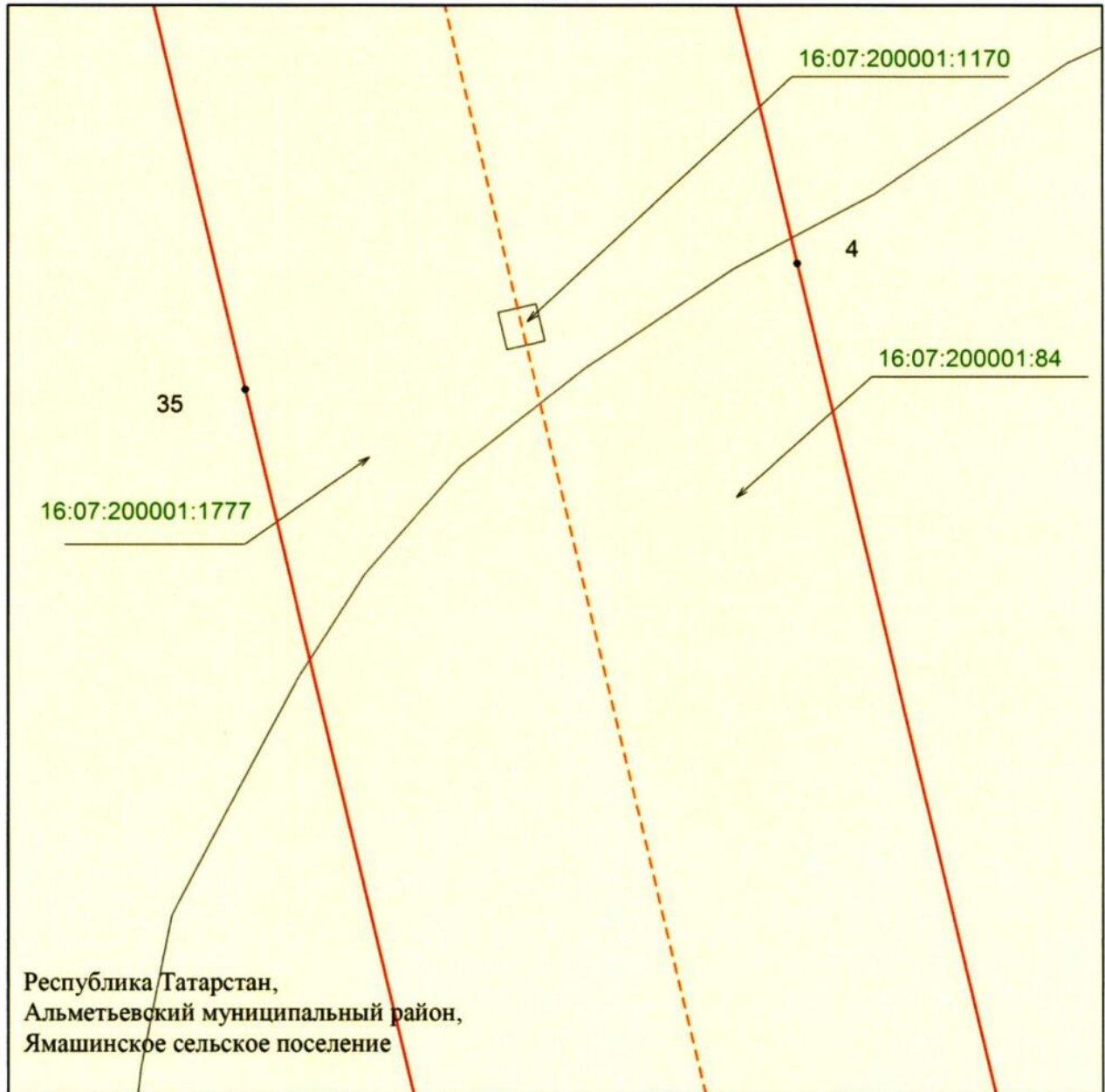
-  – граница объекта
-  – ось инженерного сооружения
-  – земельный участок
- 16:07:200001:1777 – кадастровый номер земельного участка.

Схема расположения границ публичного сервитута
в целях эксплуатации линейного объекта электросетевого хозяйства регионального
значения «ВЛ 110 кВ Заинск – Ямаши (оп.253)»

Лист 9



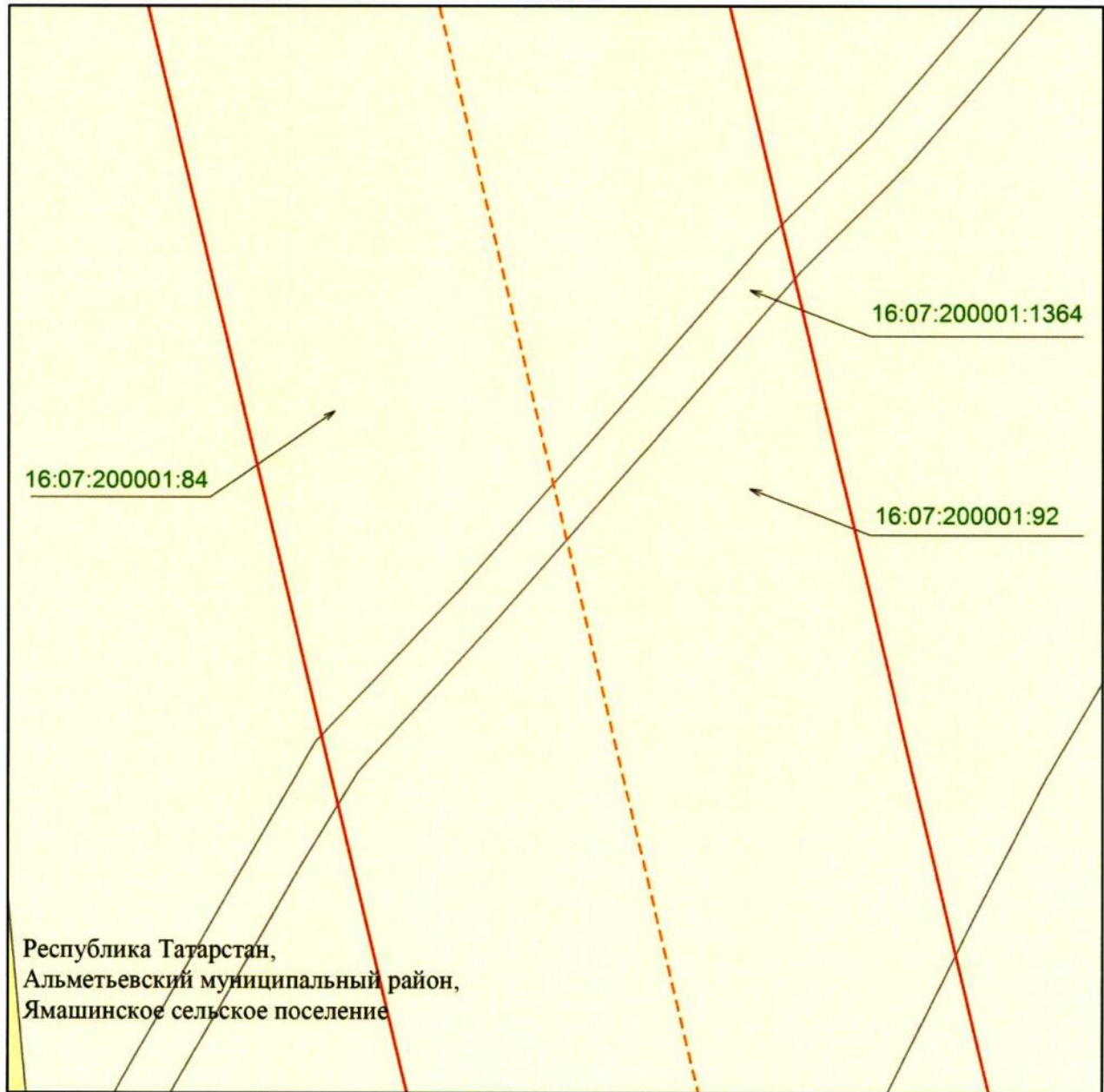
Масштаб 1 : 500

Используемые условные знаки и обозначения:

- 4 – обозначение характерной точки границ объекта
- — — — — граница объекта
- — — — — ось инженерного сооружения
- — земельный участок
- 16:07:200001:1777 – кадастровый номер земельного участка.

Схема расположения границ публичного сервитута
в целях эксплуатации линейного объекта электросетевого хозяйства регионального
значения «ВЛ 110 кВ Зайнск – Ямаши (оп.253)»

Лист 10



Масштаб 1 : 500

Используемые условные знаки и обозначения:




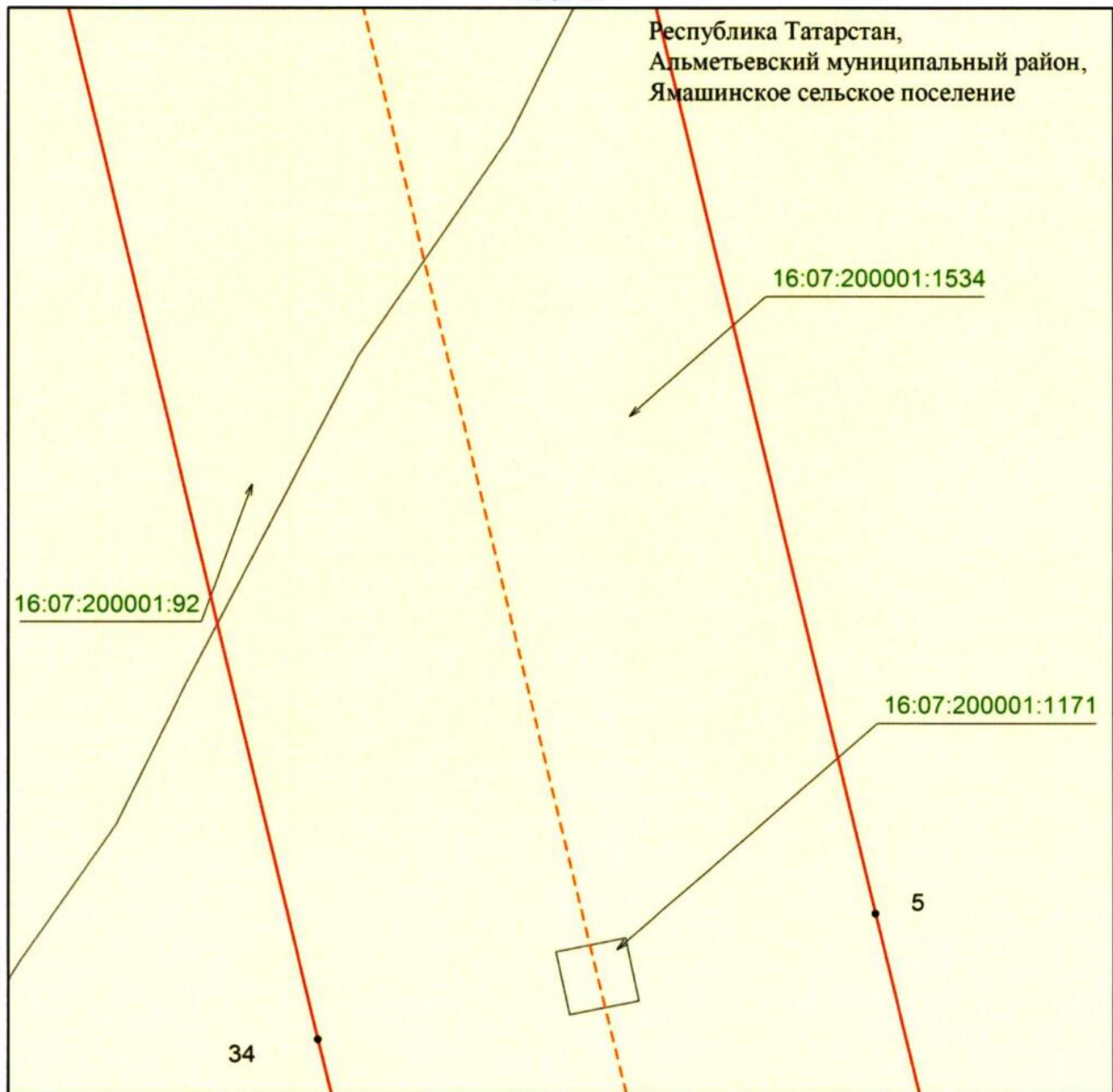
-  — граница объекта
-  — ось инженерного сооружения
-  — земельный участок
- 16:07:200001:84 — кадастровый номер земельного участка.

Схема расположения границ публичного сервитута
в целях эксплуатации линейного объекта электросетевого хозяйства регионального
значения «ВЛ 110 кВ Заинск – Ямаши (оп.253)»

Лист 11



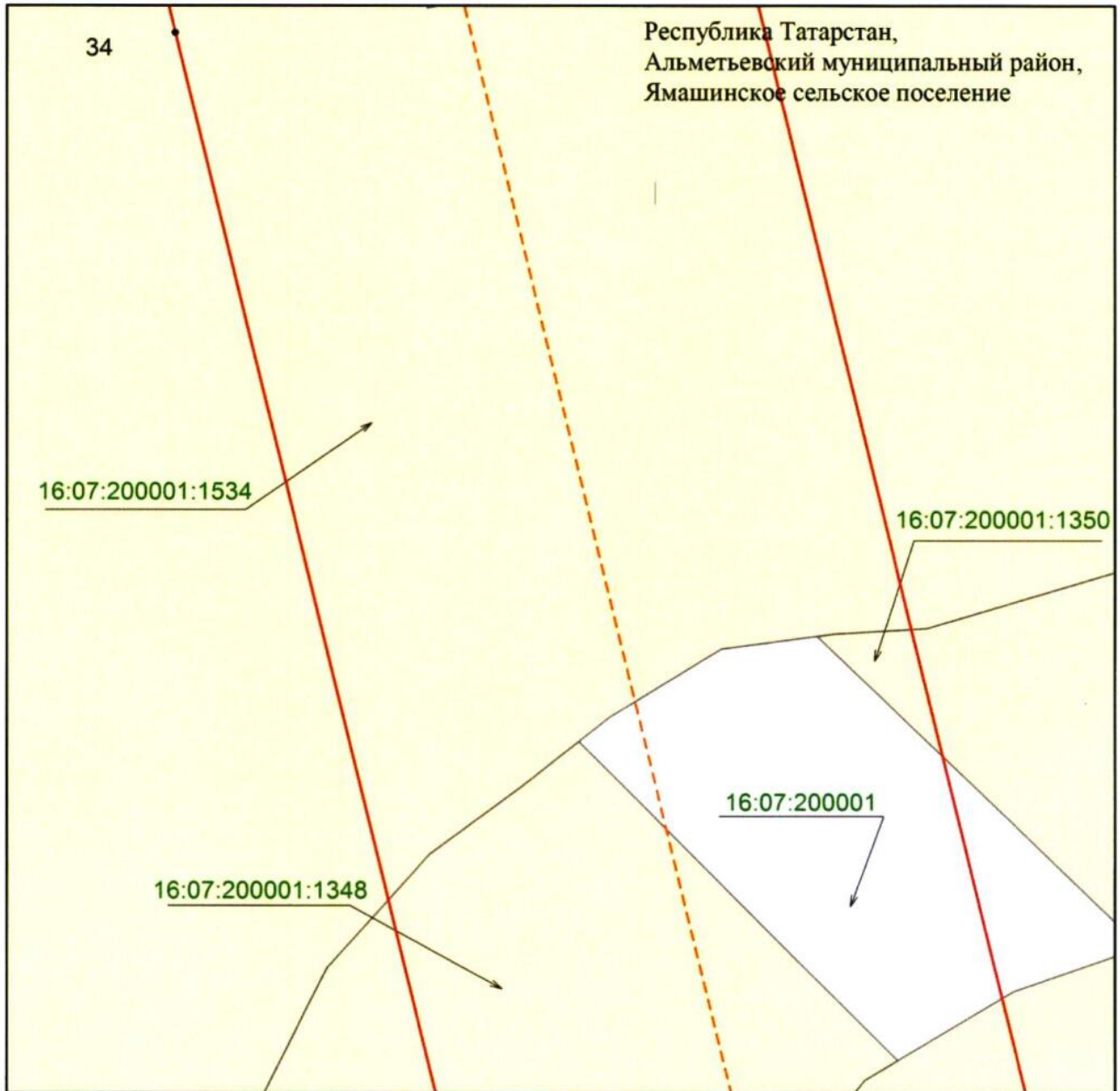
Масштаб 1 : 500

Используемые условные знаки и обозначения:

- 5 – обозначение характерной точки границ объекта
- — — — — граница объекта
- — — — — ось инженерного сооружения
- — земельный участок
- 16:07:200001:92 — кадастровый номер земельного участка.

Схема расположения границ публичного сервитута
в целях эксплуатации линейного объекта электросетевого хозяйства регионального
значения «ВЛ 110 кВ Заинск – Ямаши (оп.253)»

Лист 12



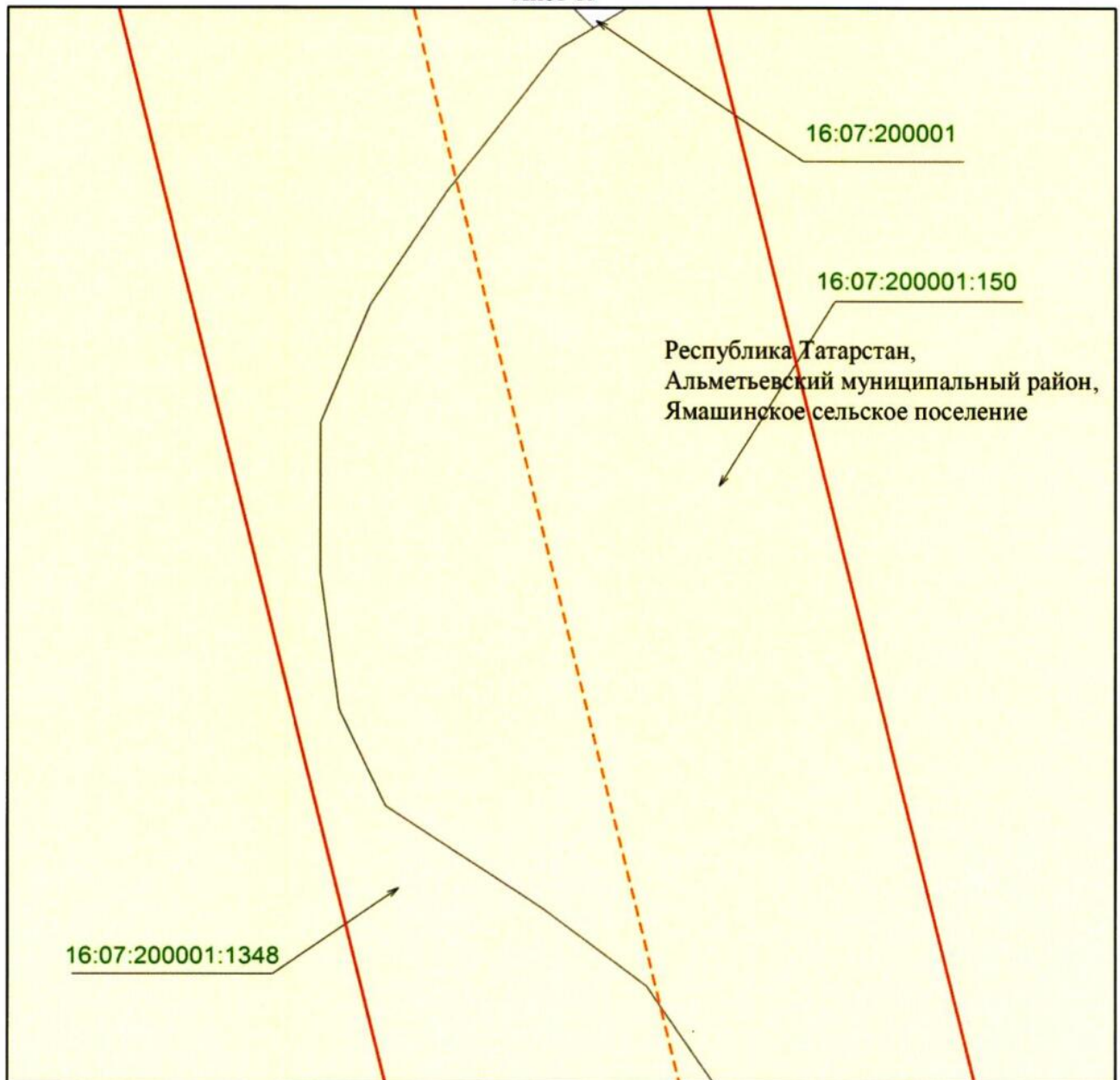
Масштаб 1 : 500

Используемые условные знаки и обозначения:

- 34 – обозначение характерной точки границ объекта
- — — — — граница объекта
- — — — — ось инженерного сооружения
- — земельный участок
- 16:07.200001:1534 – кадастровый номер земельного участка
- 16:07.200001 – кадастровый номер квартала.

Схема расположения границ публичного сервитута
в целях эксплуатации линейного объекта электросетевого хозяйства регионального
значения «ВЛ 110 кВ Заинск – Ямаши (оп.253)»

Лист 13



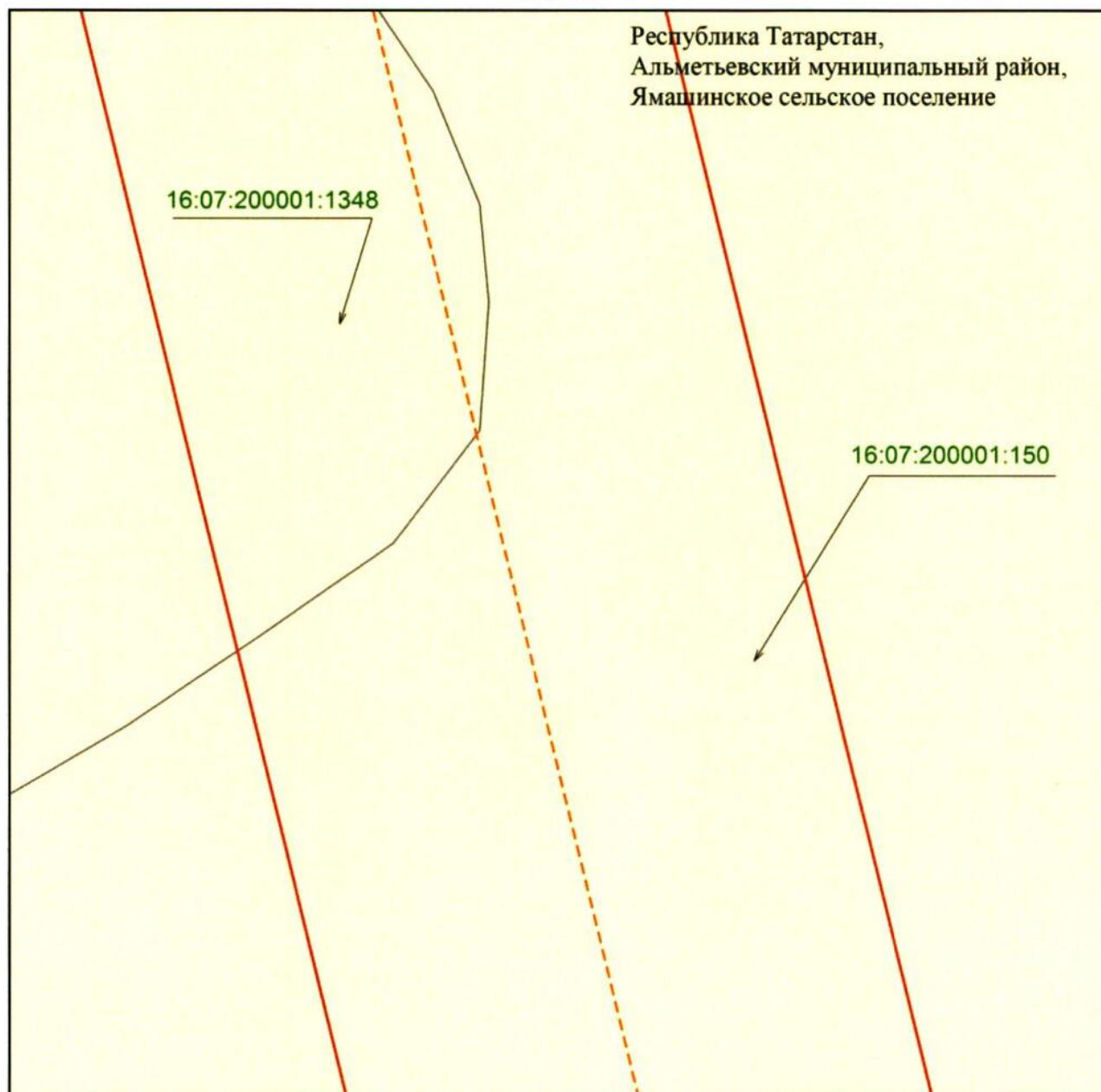
Масштаб 1 : 500

Используемые условные знаки и обозначения:

- — граница объекта
- - - — ось инженерного сооружения
- земельный участок
- 16:07:200001:150 — кадастровый номер земельного участка
- 16:07:200001 — кадастровый номер квартала.

Схема расположения границ публичного сервитута
в целях эксплуатации линейного объекта электросетевого хозяйства регионального
значения «ВЛ 110 кВ Заинск – Ямаши (оп.253)»

Лист 14



Масштаб 1 : 500

Используемые условные знаки и обозначения:




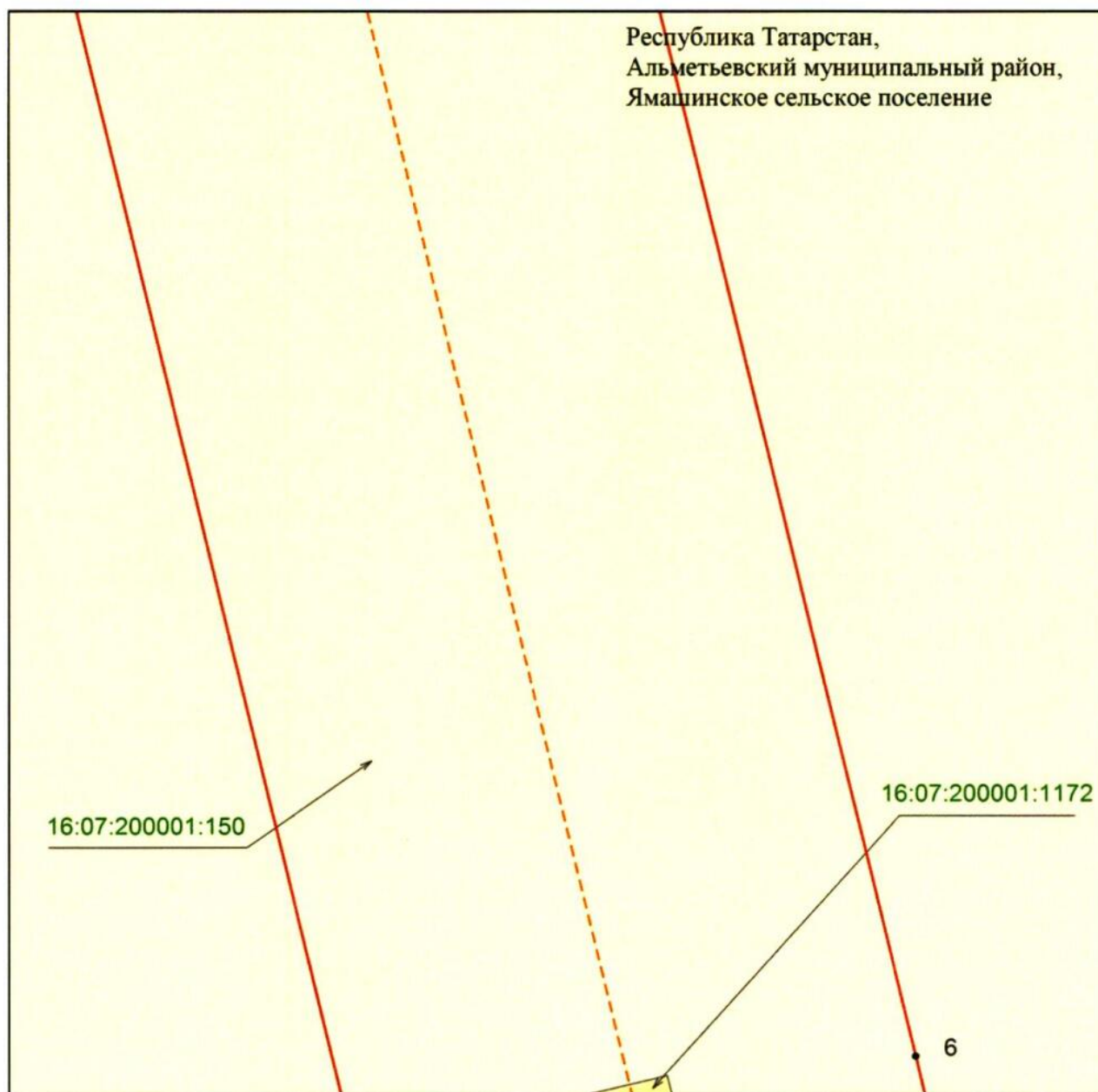
-  – граница объекта
-  – ось инженерного сооружения
-  – земельный участок
- 16:07:200001:150 – кадастровый номер земельного участка.

Схема расположения границ публичного сервитута
в целях эксплуатации линейного объекта электросетевого хозяйства регионального
значения «ВЛ 110 кВ Заинск – Ямаши (оп.253)»

Лист 15



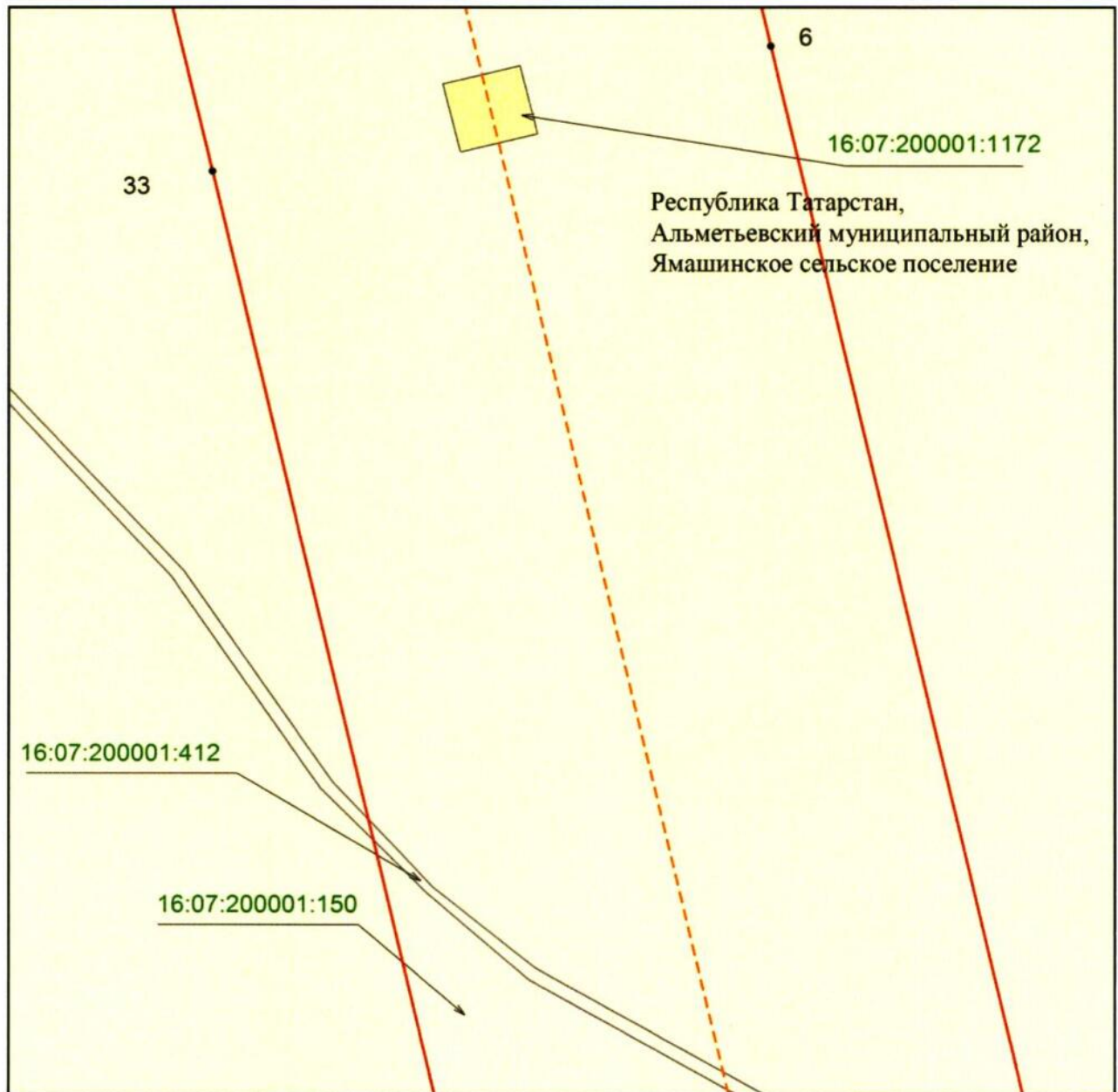
Масштаб 1 : 500

Используемые условные знаки и обозначения:

- 6 – обозначение характерной точки границ объекта
- — — — — граница объекта
- — — — — ось инженерного сооружения
- — земельный участок
- 16:07:200001:150 — кадастровый номер земельного участка.

Схема расположения границ публичного сервитута
в целях эксплуатации линейного объекта электросетевого хозяйства регионального
значения «ВЛ 110 кВ Заинск – Ямаши (оп.253)»

Лист 16



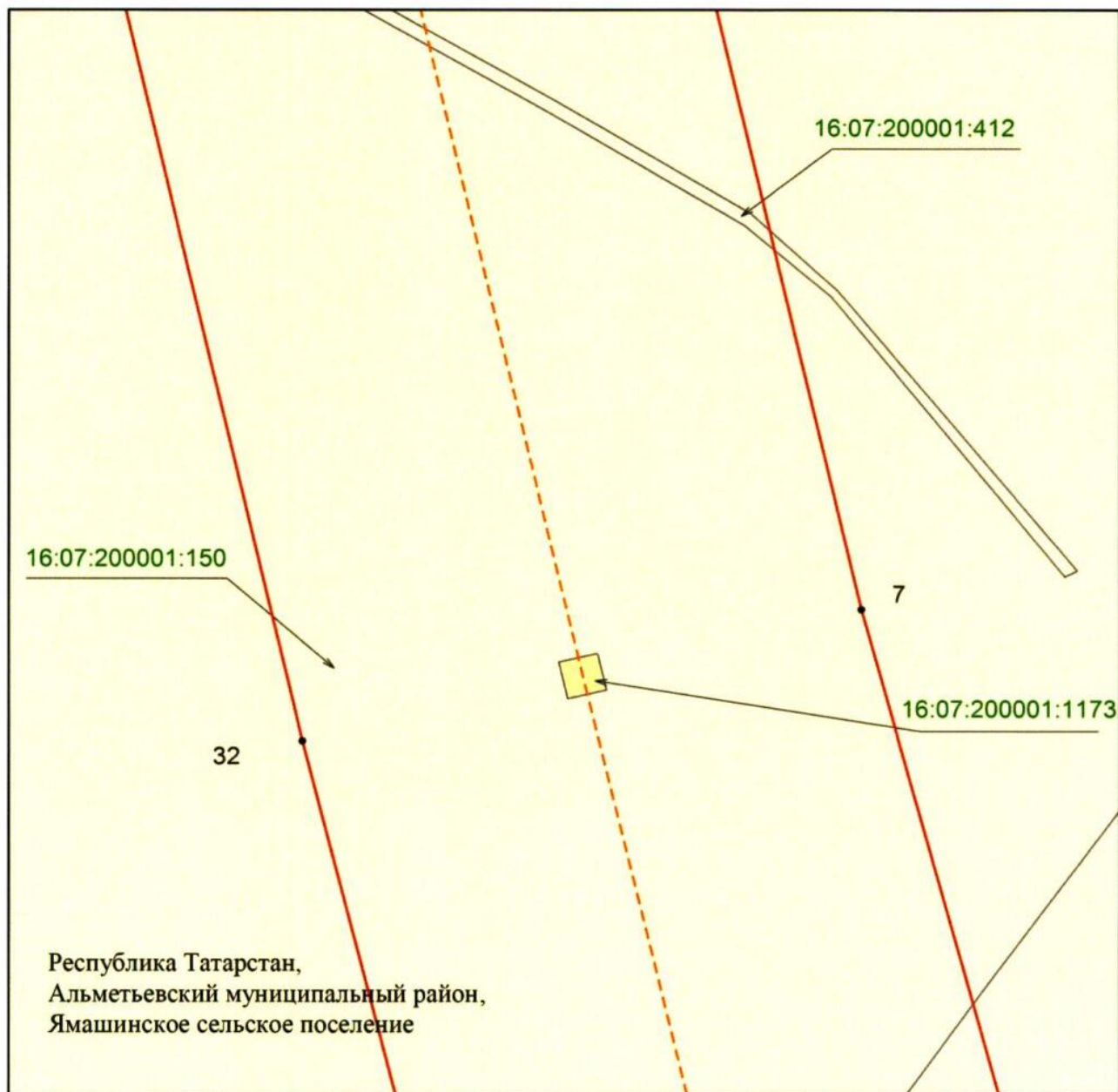
Масштаб 1 : 500

Используемые условные знаки и обозначения:

- 6 – обозначение характерной точки границ объекта
- — — — — граница объекта
- — — — — ось инженерного сооружения
- — земельный участок
- 16:07:200001:150 — кадастровый номер земельного участка.

Схема расположения границ публичного сервитута
в целях эксплуатации линейного объекта электросетевого хозяйства регионального
значения «ВЛ 110 кВ Заинск – Ямаши (оп.253)»

Лист 17




Масштаб 1 : 500

Используемые условные знаки и обозначения:

- 7 – обозначение характерной точки границ объекта
- — — — — граница объекта
- — — — — ось инженерного сооружения
- — земельный участок
- 16:07:200001:150 — кадастровый номер земельного участка.

Схема расположения границ публичного сервитута
в целях эксплуатации линейного объекта электросетевого хозяйства регионального
значения «ВЛ 110 кВ Заинск – Ямаши (оп.253)»

Лист 18



Масштаб 1 : 500

Используемые условные знаки и обозначения:




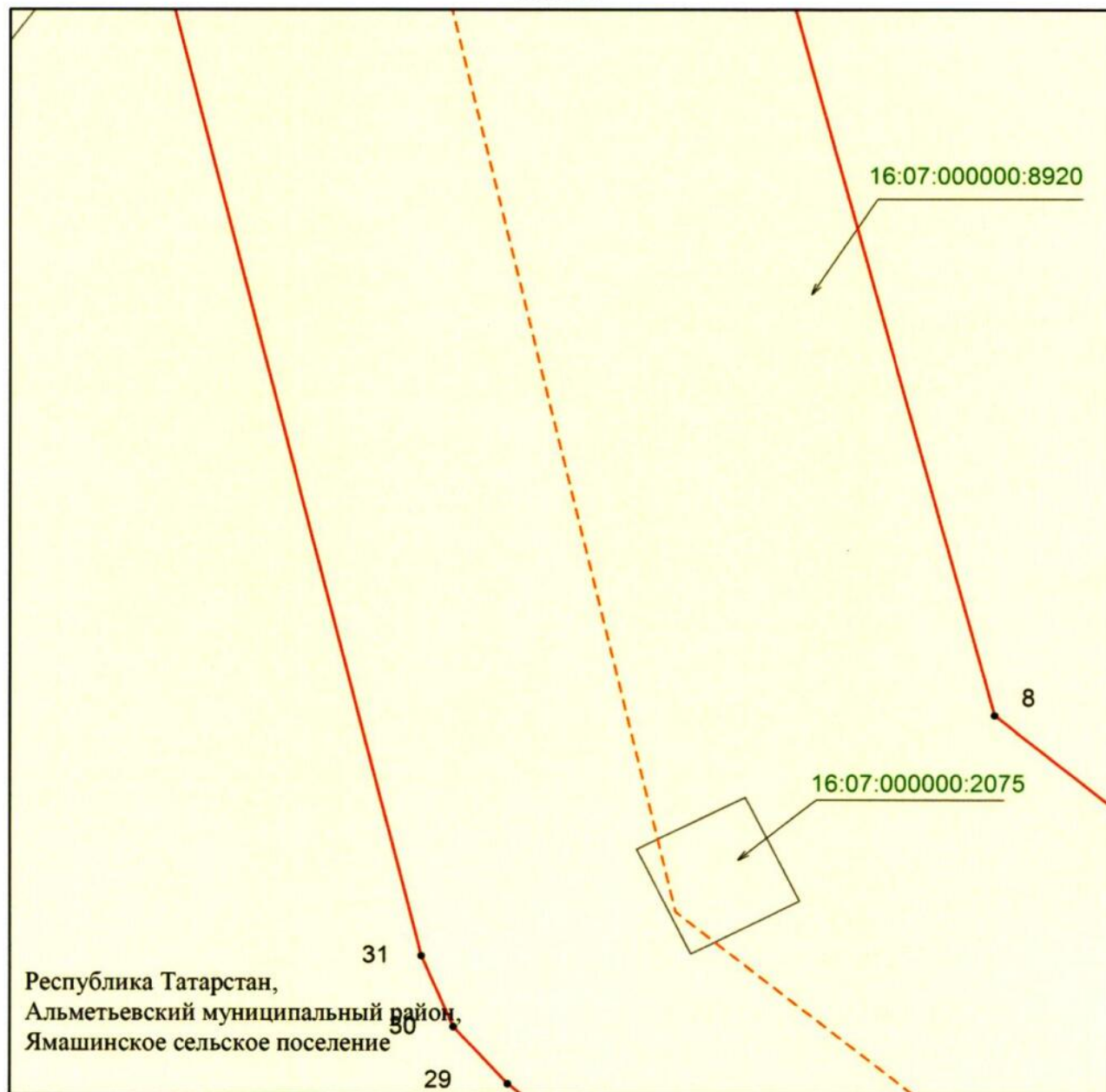
-  — граница объекта
-  — ось инженерного сооружения
-  — земельный участок
- 16:07:200001:150 — кадастровый номер земельного участка.

Схема расположения границ публичного сервитута
в целях эксплуатации линейного объекта электросетевого хозяйства регионального
значения «ВЛ 110 кВ Заинск – Ямаши (оп.253)»

Лист 19



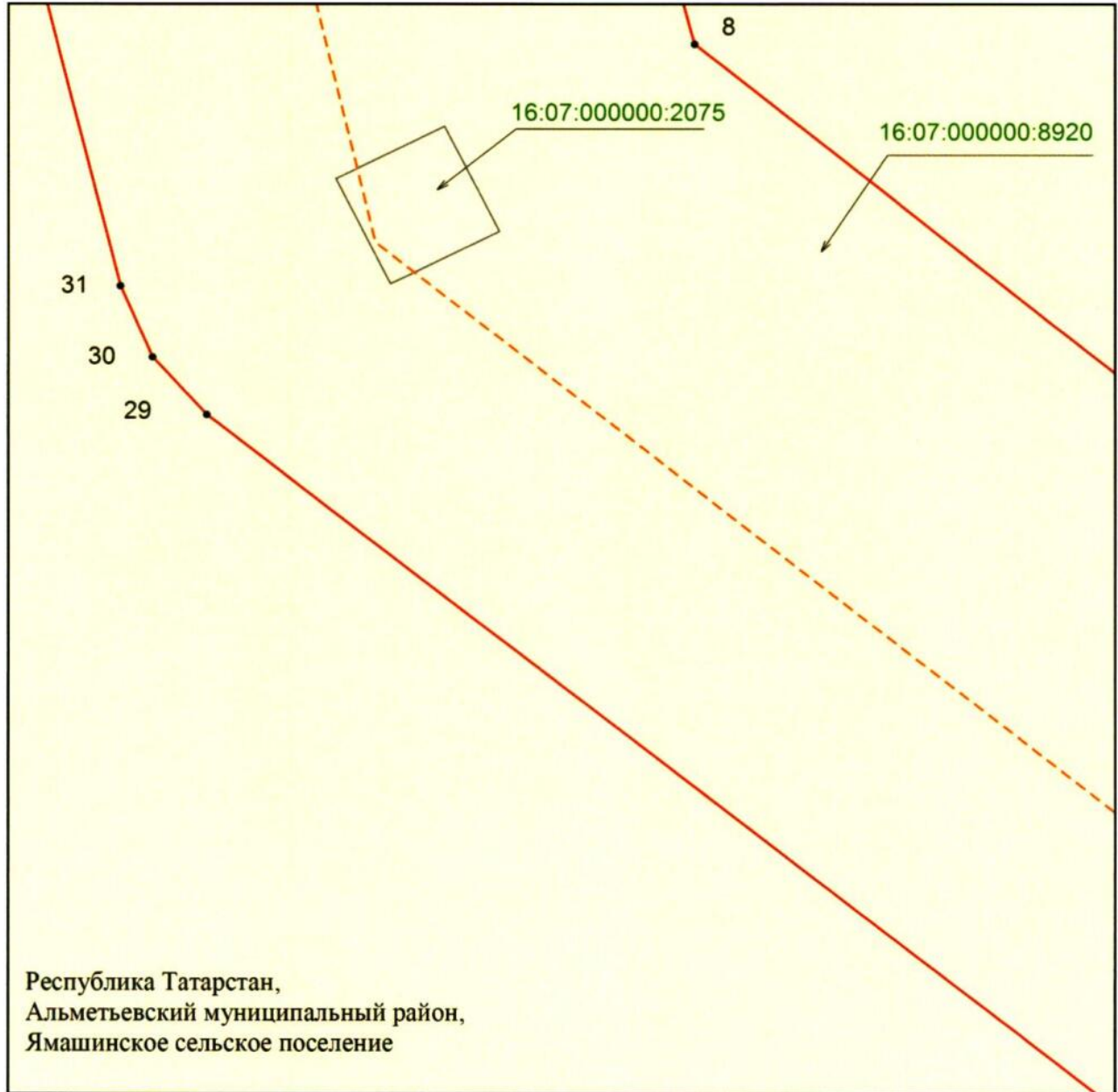
Масштаб 1 : 500

Используемые условные знаки и обозначения:

- 8 – обозначение характерной точки границ объекта
- — — — — граница объекта
- — — — — ось инженерного сооружения
- — земельный участок
- 16:07:000000:8920 — кадастровый номер земельного участка.

Схема расположения границ публичного сервитута
в целях эксплуатации линейного объекта электросетевого хозяйства регионального
значения «ВЛ 110 кВ Заинск – Ямаши (оп.253)»

Лист 20




Масштаб 1 : 500

Используемые условные знаки и обозначения:

- 8 – обозначение характерной точки границ объекта
- — граница объекта
- - - - ось инженерного сооружения
- — земельный участок
- 16:07:000000:8920 – кадастровый номер земельного участка.

Схема расположения границ публичного сервитута
в целях эксплуатации линейного объекта электросетевого хозяйства регионального
значения «ВЛ 110 кВ Заинск – Ямаши (оп.253)»

Лист 21



Масштаб 1 : 500

Используемые условные знаки и обозначения:




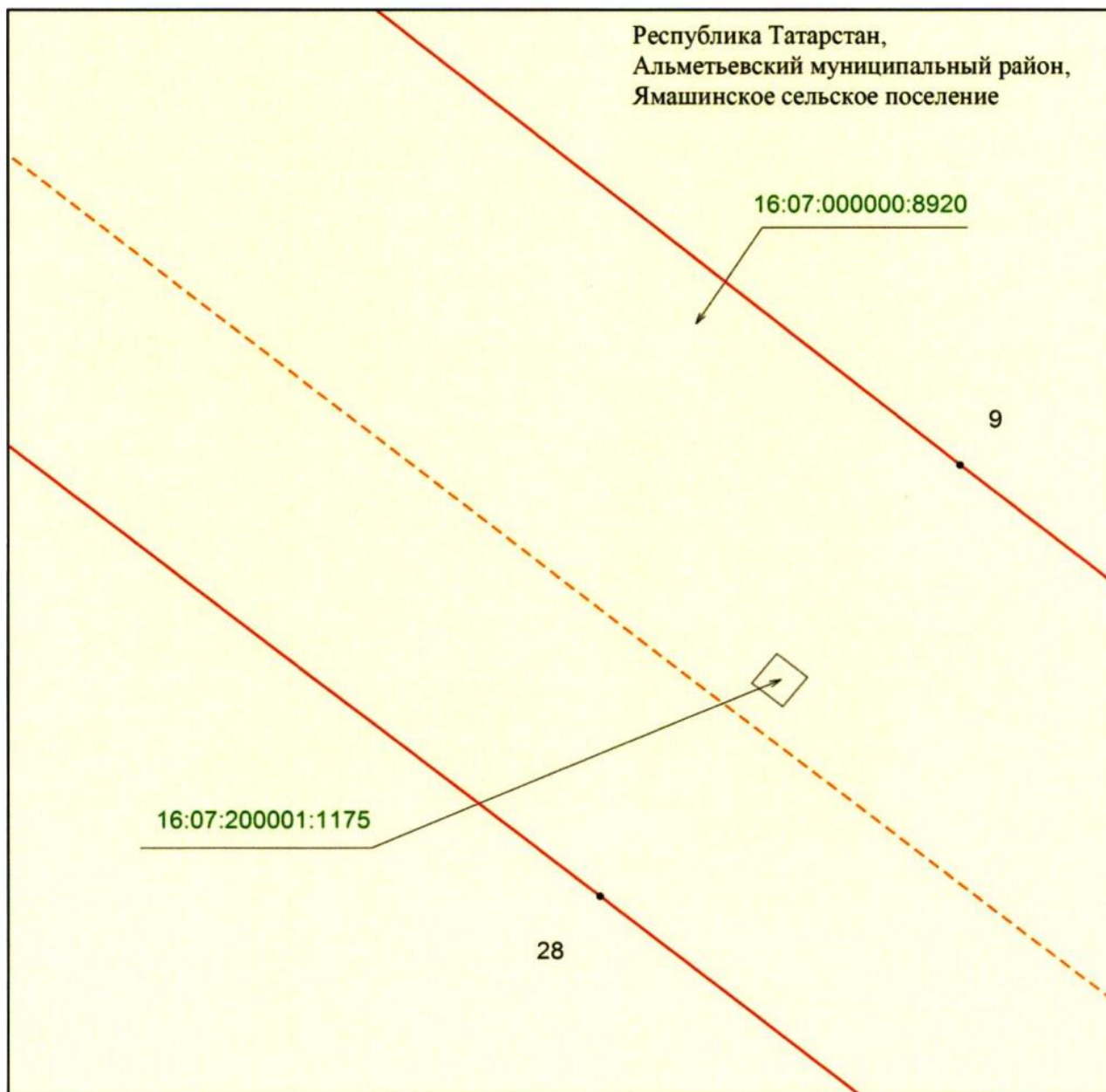
-  – граница объекта
-  – ось инженерного сооружения
-  – земельный участок
- 16:07:000000:8920 – кадастровый номер земельного участка.

Схема расположения границ публичного сервитута
в целях эксплуатации линейного объекта электросетевого хозяйства регионального
значения «ВЛ 110 кВ Заинск – Ямаши (оп.253)»

Лист 22




Масштаб 1 : 500

Используемые условные знаки и обозначения:

- 9 – обозначение характерной точки границ объекта
- — — — — граница объекта
- — — — — ось инженерного сооружения
- — земельный участок
- 16:07:000000:8920 — кадастровый номер земельного участка.

Схема расположения границ публичного сервитута
в целях эксплуатации линейного объекта электросетевого хозяйства регионального
значения «ВЛ 110 кВ Заинск – Ямаши (оп.253)»

Лист 23




Масштаб 1 : 500

Используемые условные знаки и обозначения:

- 9 – обозначение характерной точки границ объекта
- — — — — граница объекта
- - - - - ось инженерного сооружения
- — земельный участок
- 16:07:000000:8920 – кадастровый номер земельного участка.

Схема расположения границ публичного сервитута
в целях эксплуатации линейного объекта электросетевого хозяйства регионального
значения «ВЛ 110 кВ Заинск – Ямаши (оп.253)»

Лист 24



Масштаб 1 : 500

Используемые условные знаки и обозначения:





-  – граница объекта
-  – ось инженерного сооружения
-  – земельный участок
- 16:07:000000:8920 – кадастровый номер земельного участка.

Схема расположения границ публичного сервитута
в целях эксплуатации линейного объекта электросетевого хозяйства регионального
значения «ВЛ 110 кВ Заинск – Ямаши (оп.253)»

Лист 25



Масштаб 1 : 500

Используемые условные знаки и обозначения:




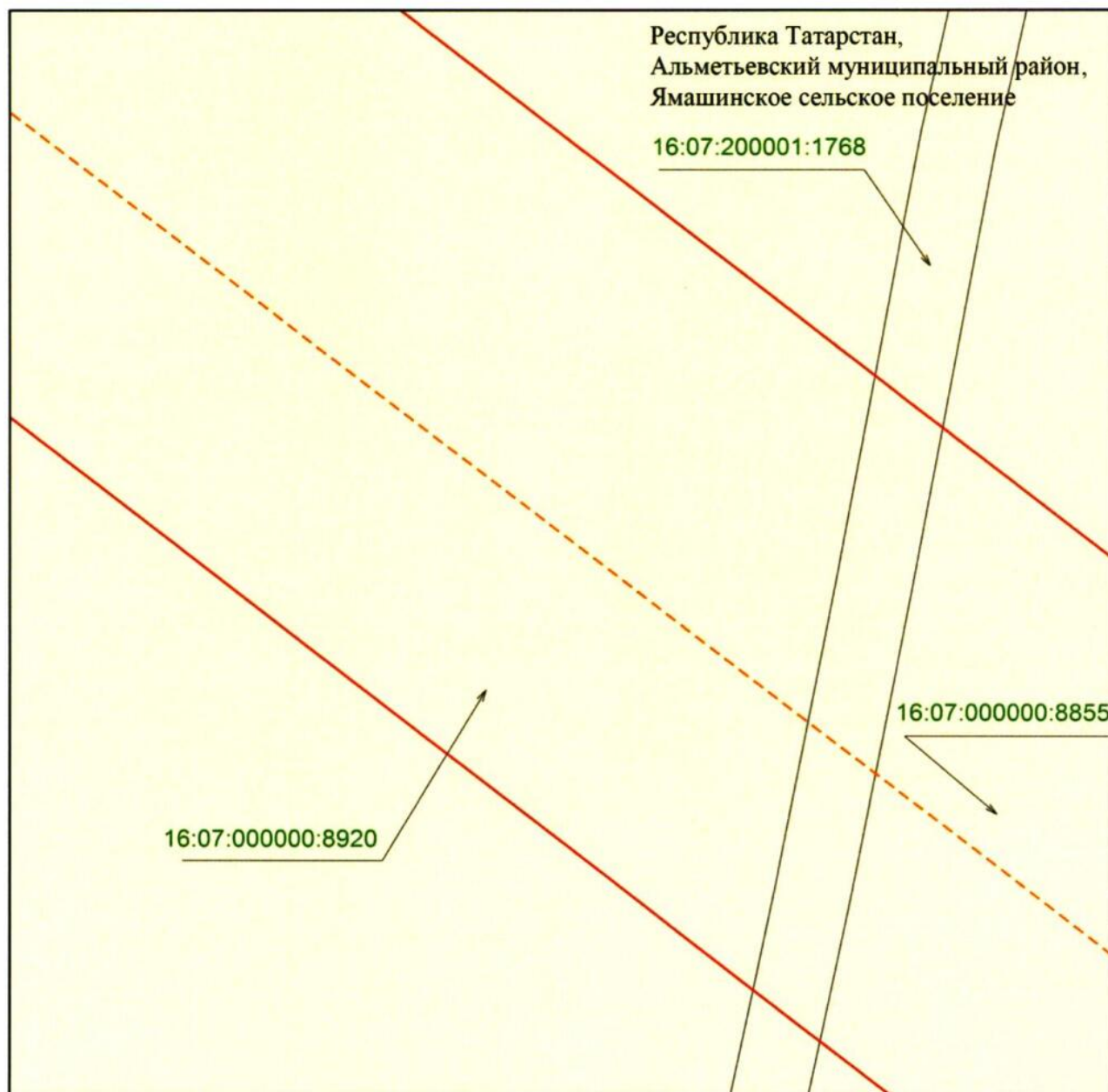
-  – граница объекта
-  – ось инженерного сооружения
-  – земельный участок
- 16:07:000000:8920 – кадастровый номер земельного участка.

Схема расположения границ публичного сервитута
в целях эксплуатации линейного объекта электросетевого хозяйства регионального
значения «ВЛ 110 кВ Заинск – Ямаши (оп.253)»

Лист 26



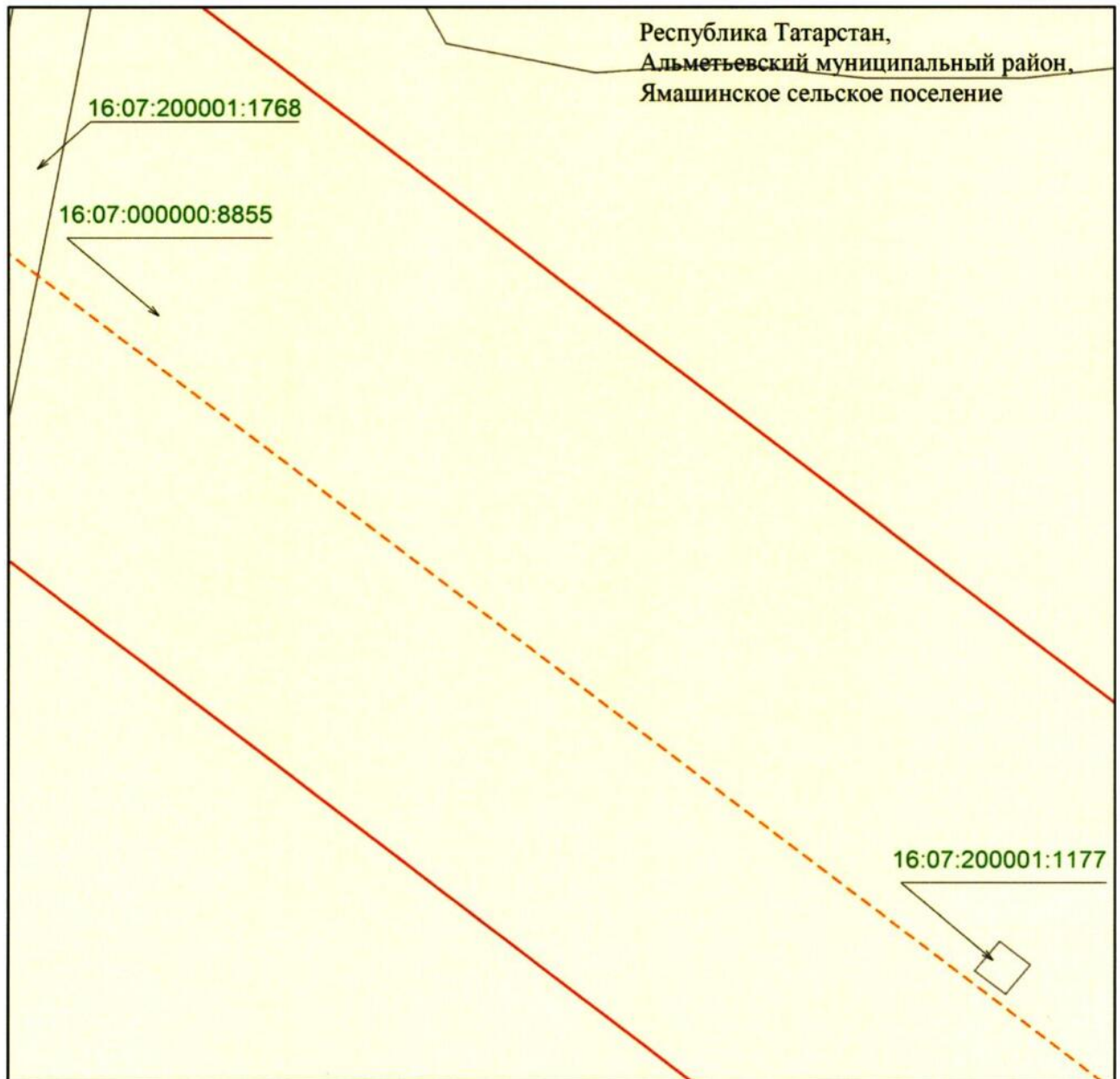
Масштаб 1 : 500

Используемые условные знаки и обозначения:

- — граница объекта
- - - — ось инженерного сооружения
- земельный участок
- 16:07:000000:8920 — кадастровый номер земельного участка.

Схема расположения границ публичного сервитута
в целях эксплуатации линейного объекта электросетевого хозяйства регионального
значения «ВЛ 110 кВ Заинск – Ямаши (оп.253)»

Лист 27



Масштаб 1 : 500

Используемые условные знаки и обозначения:




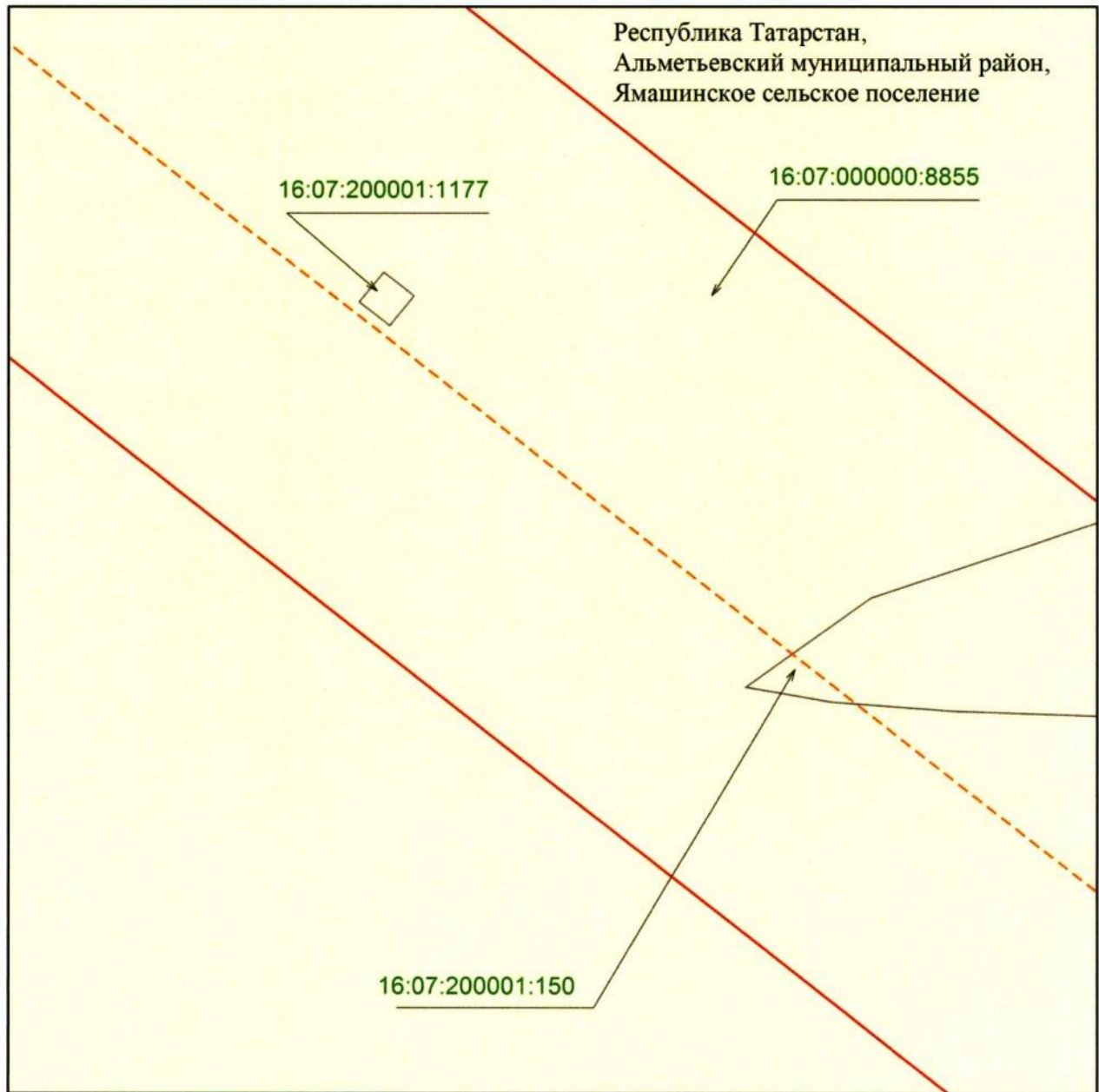
-  – граница объекта
-  – ось инженерного сооружения
-  – земельный участок
- 16:07:000000:8855 – кадастровый номер земельного участка.

Схема расположения границ публичного сервитута
в целях эксплуатации линейного объекта электросетевого хозяйства регионального
значения «ВЛ 110 кВ Заинск – Ямаши (оп.253)»

Лист 28




Масштаб 1 : 500

Используемые условные знаки и обозначения:

- — граница объекта
- - - — ось инженерного сооружения
- земельный участок
- 16:07:000000:8855 — кадастровый номер земельного участка.

Схема расположения границ публичного сервитута
в целях эксплуатации линейного объекта электросетевого хозяйства регионального
значения «ВЛ 110 кВ Заинск – Ямаши (оп.253)»

Лист 29



Масштаб 1 : 500

Используемые условные знаки и обозначения:




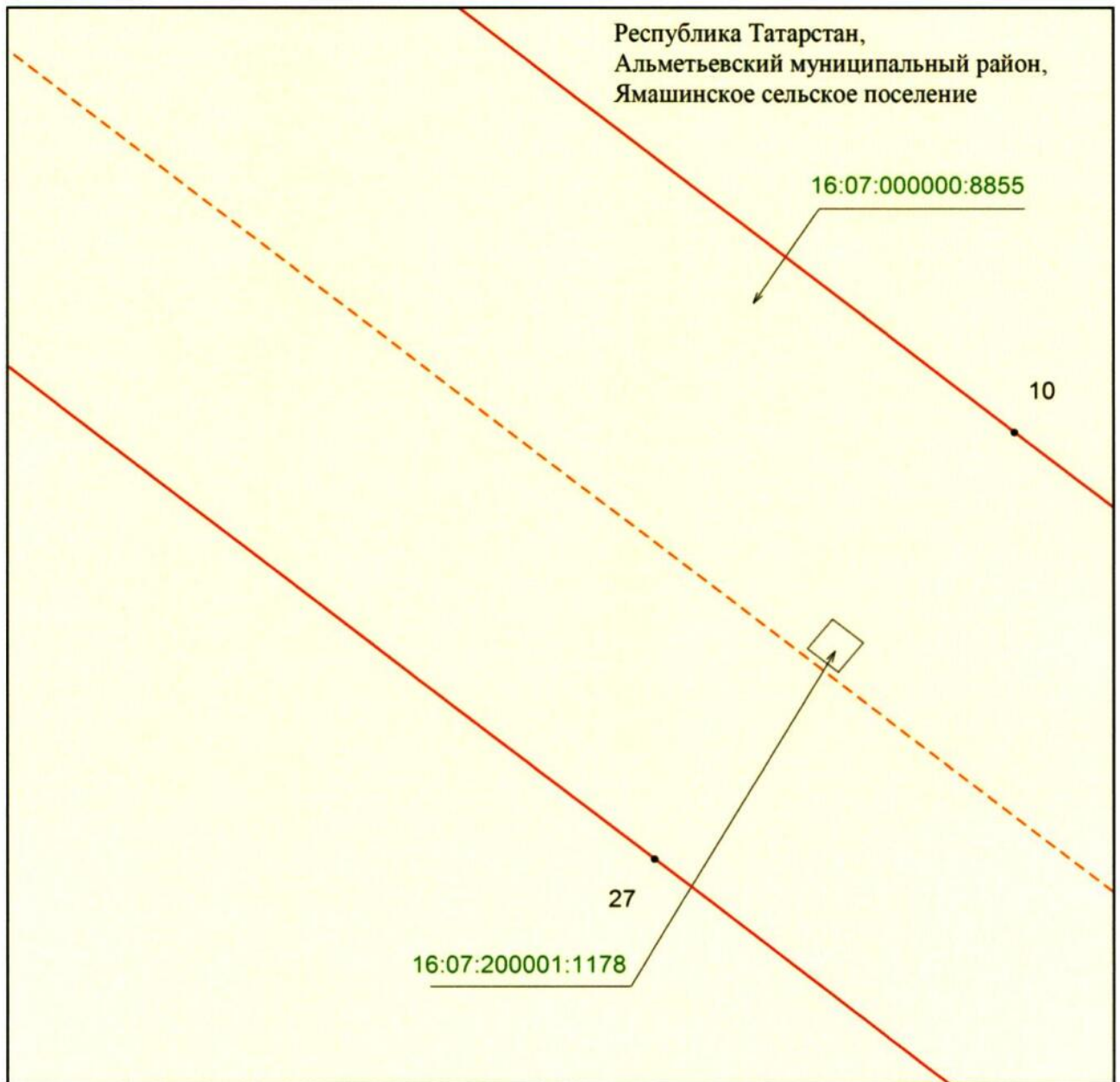
-  – граница объекта
-  – ось инженерного сооружения
-  – земельный участок
- 16:07:000000:8855 – кадастровый номер земельного участка.

Схема расположения границ публичного сервитута
в целях эксплуатации линейного объекта электросетевого хозяйства регионального
значения «ВЛ 110 кВ Заинск – Ямаши (оп.253)»

Лист 30




Масштаб 1 : 500

Используемые условные знаки и обозначения:

- 10 – обозначение характерной точки границ объекта
- — — — — граница объекта
- — — — — ось инженерного сооружения
- — земельный участок
- 16:07:000000:8855 – кадастровый номер земельного участка.

Схема расположения границ публичного сервитута
в целях эксплуатации линейного объекта электросетевого хозяйства регионального
значения «ВЛ 110 кВ Заинск – Ямаши (оп.253)»

Лист 31



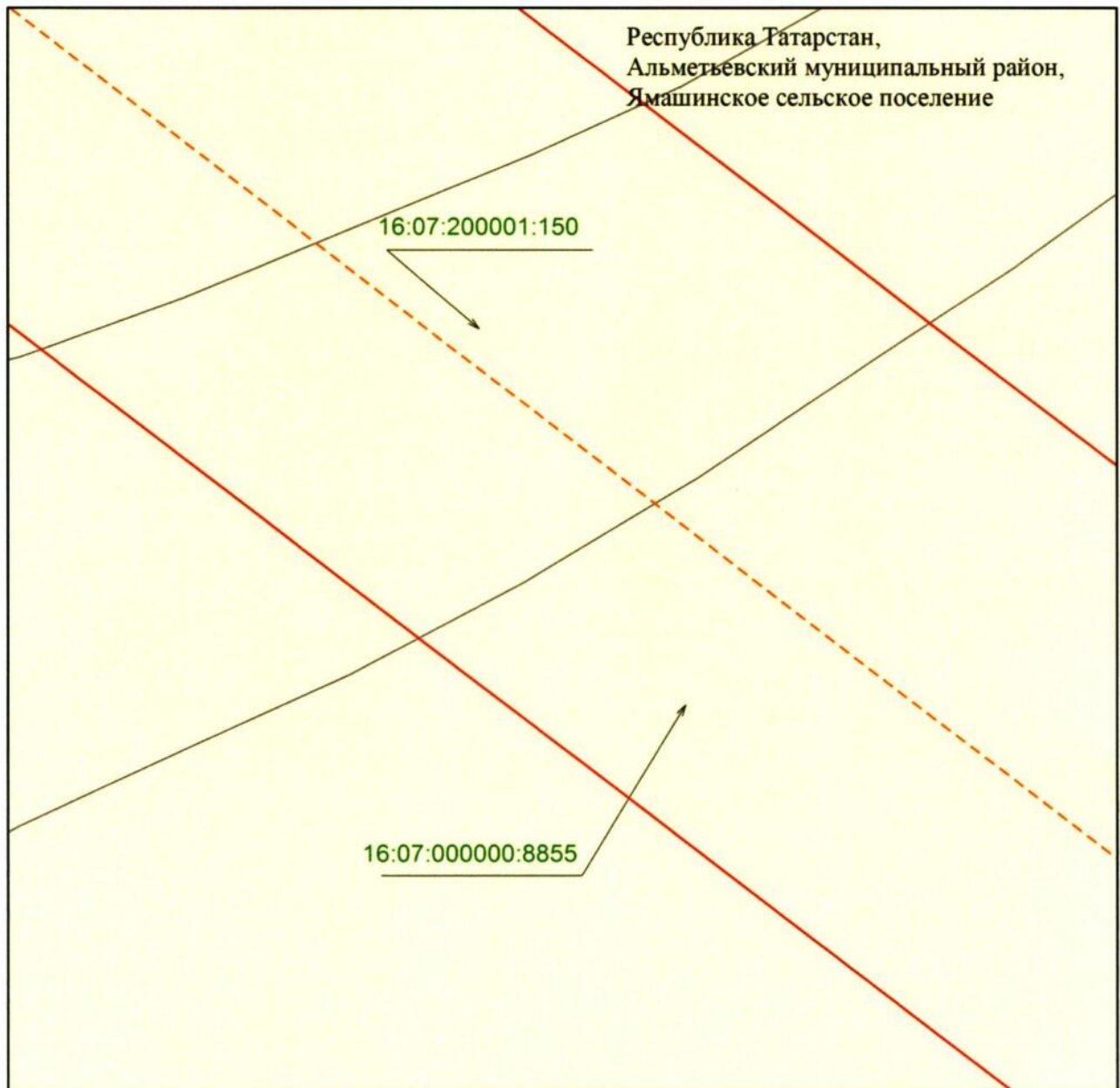
Масштаб 1 : 500

Используемые условные знаки и обозначения:

- 10 – обозначение характерной точки границ объекта
- — — — — граница объекта
- — — — — ось инженерного сооружения
- — земельный участок
- 16:07:000000:8855 – кадастровый номер земельного участка.

Схема расположения границ публичного сервитута
в целях эксплуатации линейного объекта электросетевого хозяйства регионального
значения «ВЛ 110 кВ Заинск – Ямаши (оп.253)»

Лист 32



Масштаб 1 : 500

Используемые условные знаки и обозначения:




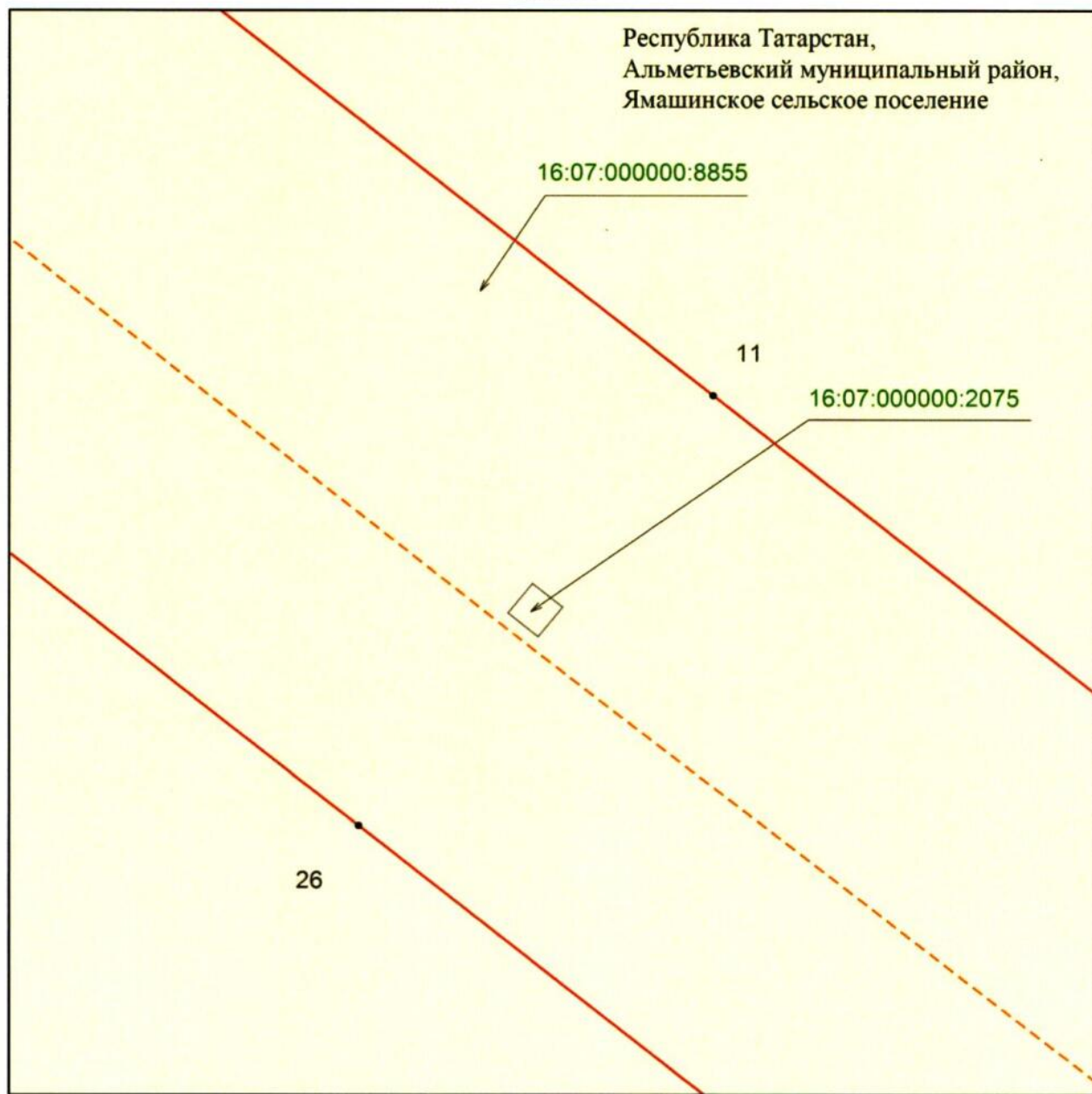
-  – граница объекта
-  – ось инженерного сооружения
-  – земельный участок
- 16:07:000000:8855 – кадастровый номер земельного участка.

Схема расположения границ публичного сервитута
в целях эксплуатации линейного объекта электросетевого хозяйства регионального
значения «ВЛ 110 кВ Заинск – Ямаши (оп.253)»

Лист 33



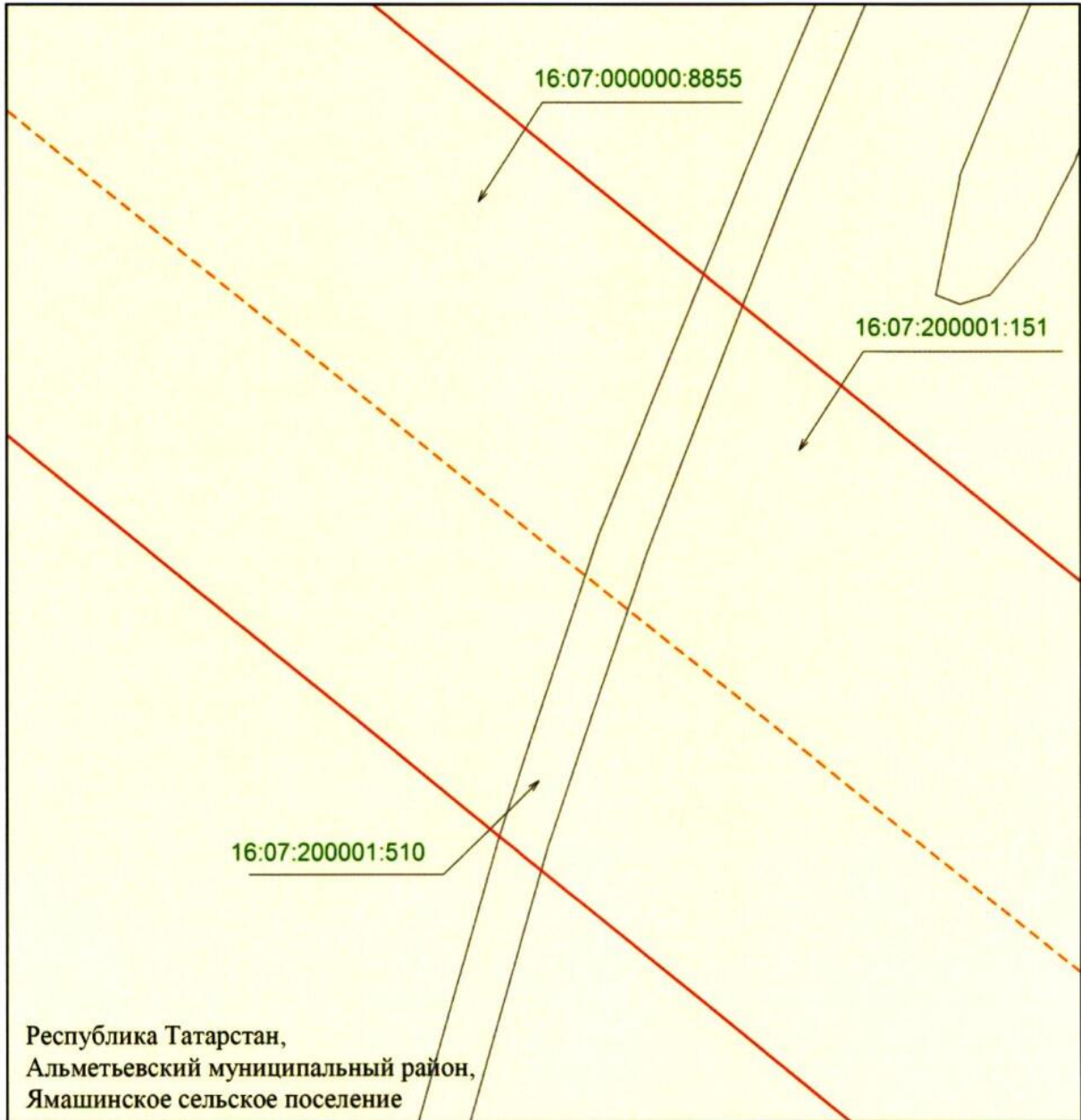
Масштаб 1 : 500

Используемые условные знаки и обозначения:

- 11 – обозначение характерной точки границ объекта
- — — — — граница объекта
- — — — — ось инженерного сооружения
- — земельный участок
- 16:07:000000:8855 – кадастровый номер земельного участка.

Схема расположения границ публичного сервитута
в целях эксплуатации линейного объекта электросетевого хозяйства регионального
значения «ВЛ 110 кВ Заинск – Ямаши (оп.253)»

Лист 34



Масштаб 1 : 500

Используемые условные знаки и обозначения:




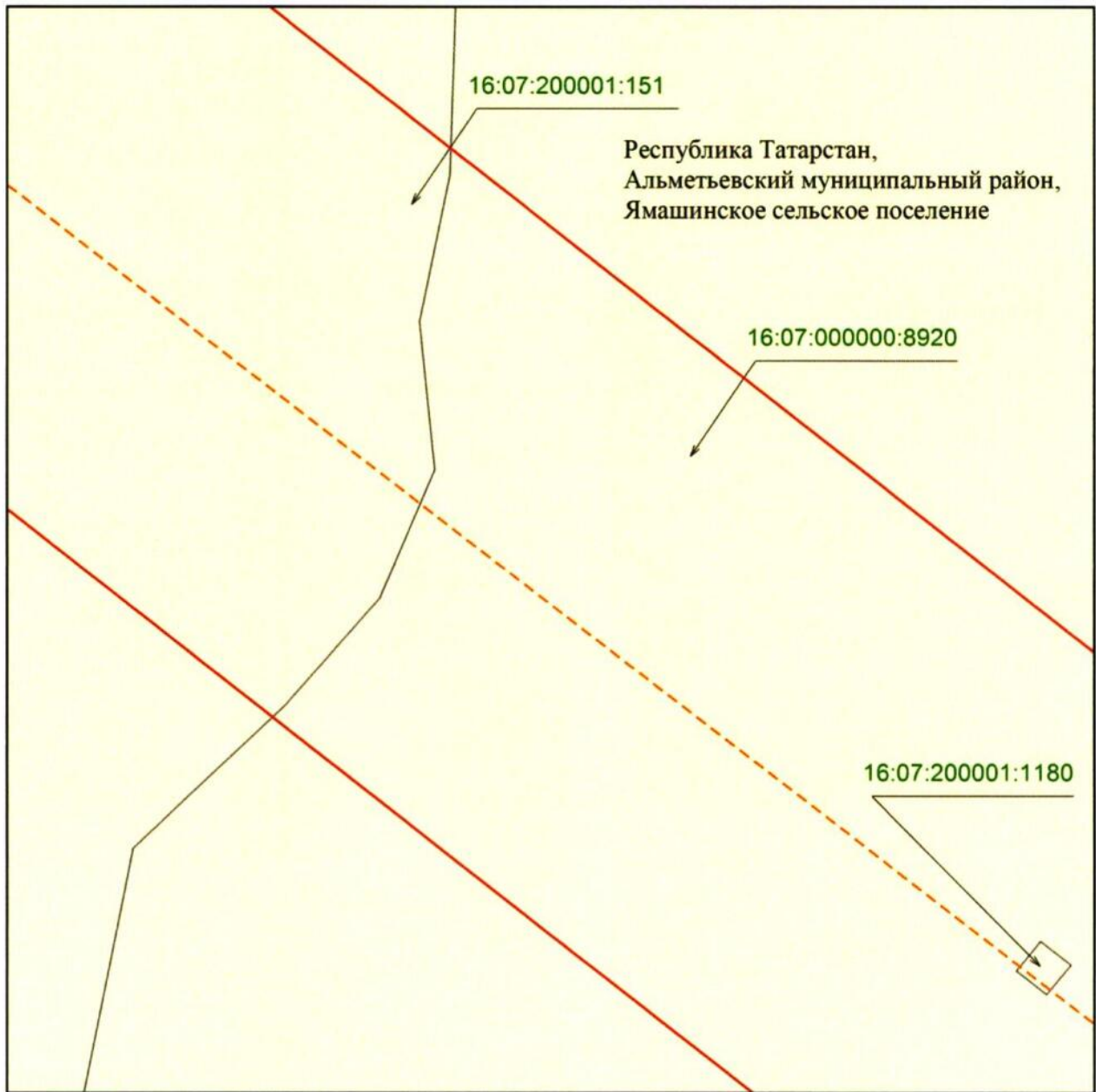
-  – граница объекта
-  – ось инженерного сооружения
-  – земельный участок
- 16:07:000000:8855 – кадастровый номер земельного участка.

Схема расположения границ публичного сервитута
в целях эксплуатации линейного объекта электросетевого хозяйства регионального
значения «ВЛ 110 кВ Заинск – Ямаши (оп.253)»

Лист 35



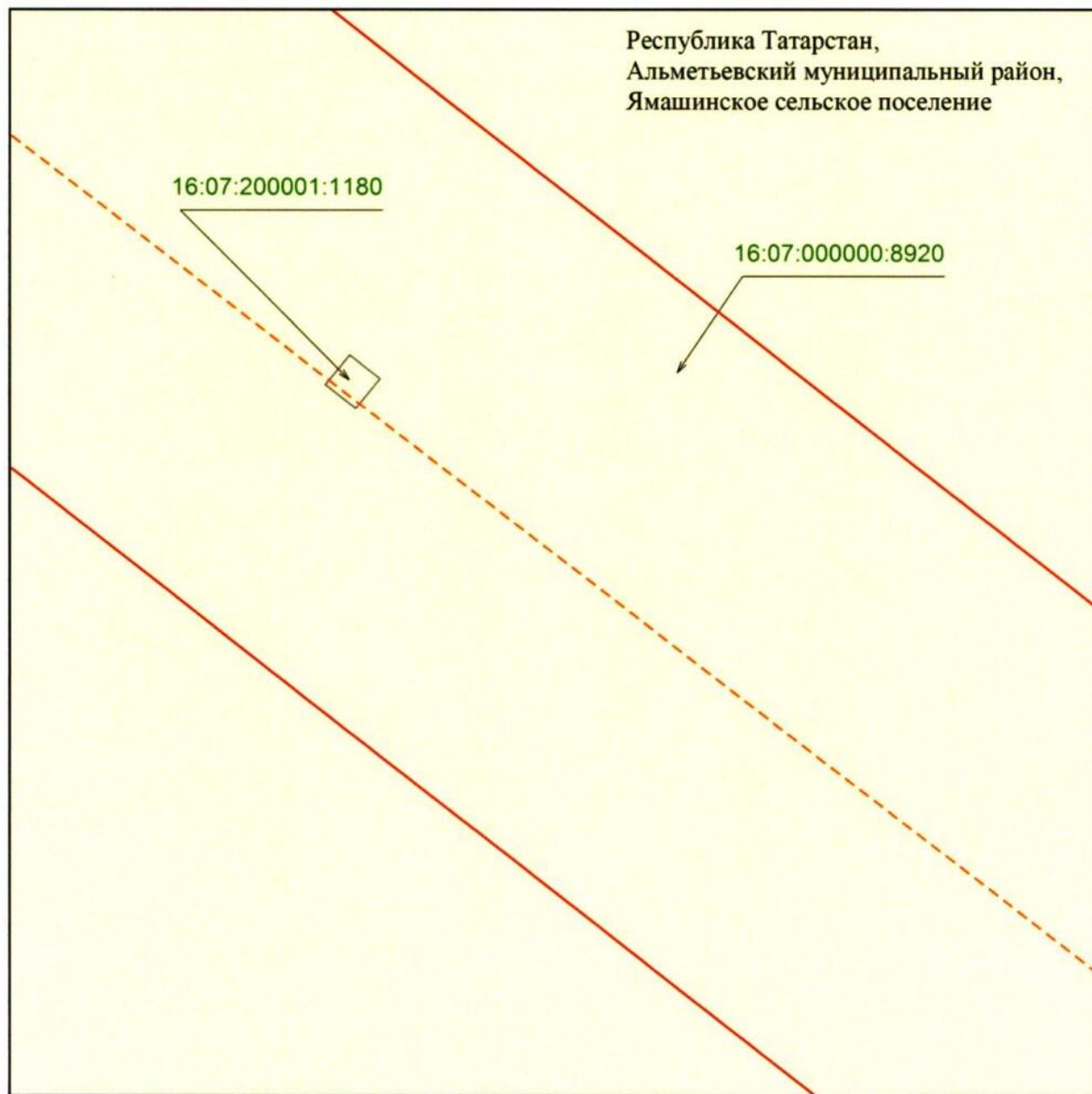
Масштаб 1 : 500

Используемые условные знаки и обозначения:

- — граница объекта
- - - - - — ось инженерного сооружения
- земельный участок
- 16.07.000000.8920 — кадастровый номер земельного участка.

Схема расположения границ публичного сервитута
в целях эксплуатации линейного объекта электросетевого хозяйства регионального
значения «ВЛ 110 кВ Заинск – Ямаши (оп.253)»

Лист 36



Масштаб 1 : 500

Используемые условные знаки и обозначения:




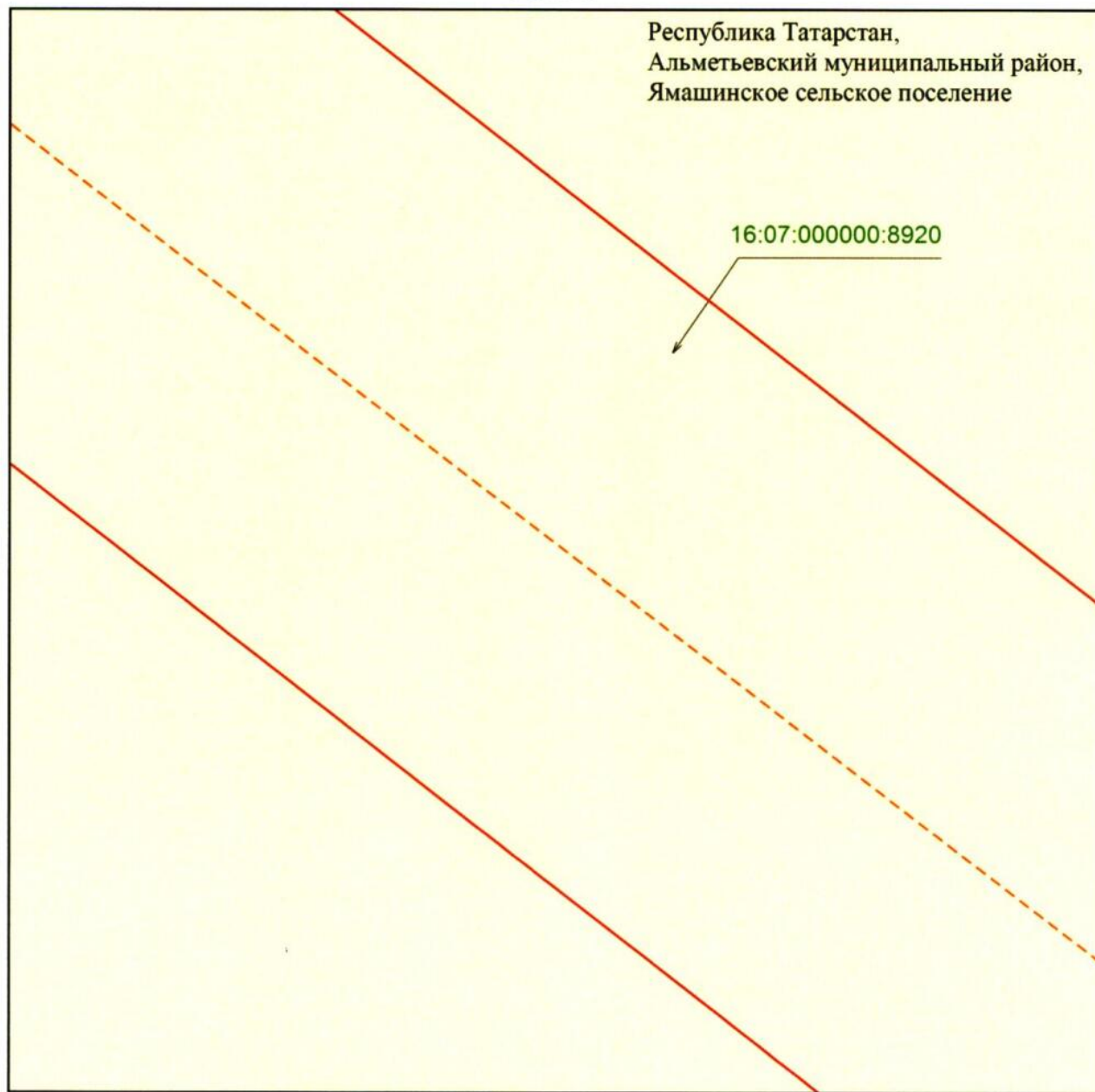
-  – граница объекта
-  – ось инженерного сооружения
-  – земельный участок
- 16:07:000000:8920 – кадастровый номер земельного участка.

Схема расположения границ публичного сервитута
в целях эксплуатации линейного объекта электросетевого хозяйства регионального
значения «ВЛ 110 кВ Заинск – Ямаши (оп.253)»

Лист 37



Масштаб 1 : 500

Используемые условные знаки и обозначения:




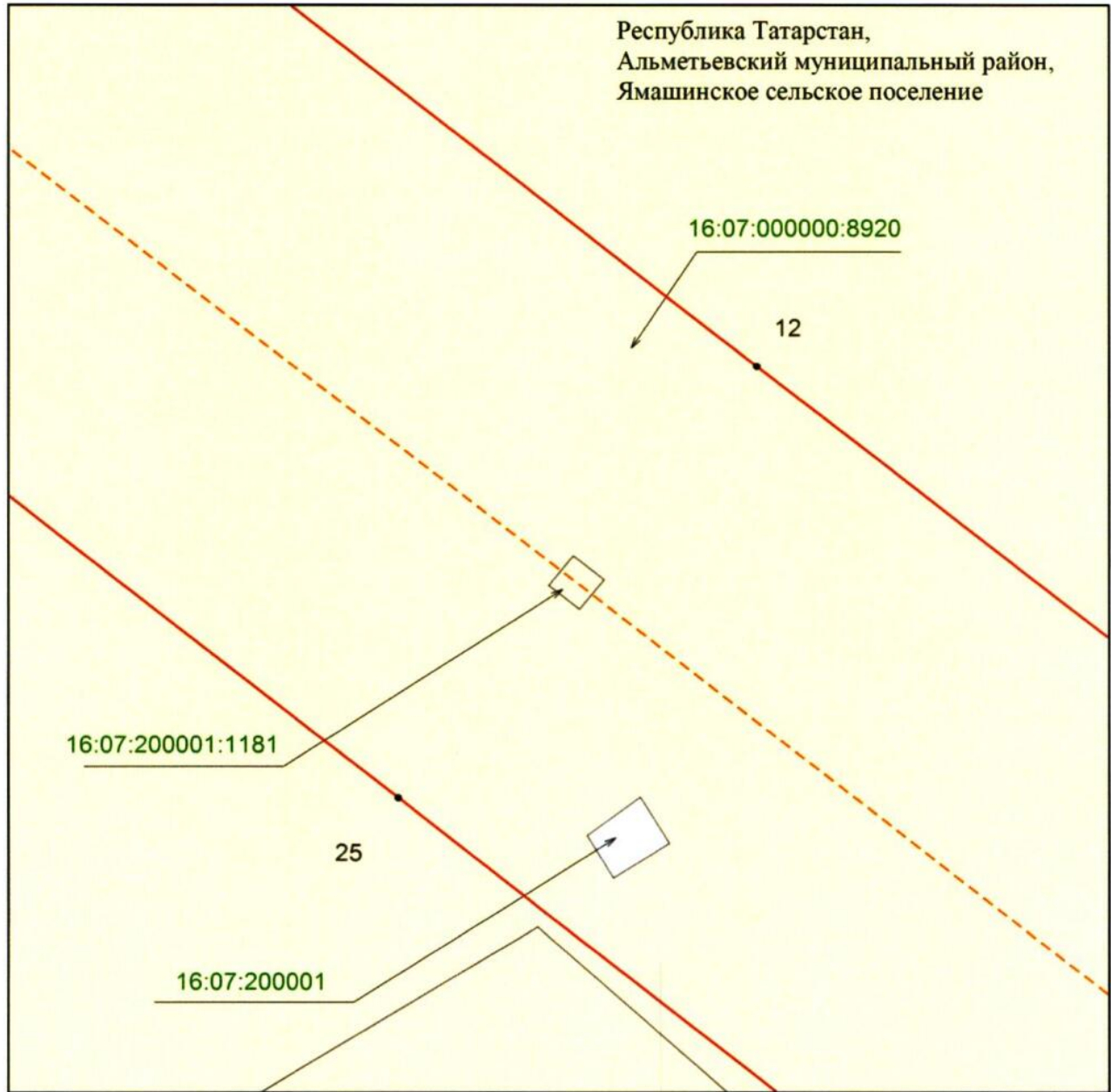
-  – граница объекта
-  – ось инженерного сооружения
-  – земельный участок
- 16:07:000000:8920 – кадастровый номер земельного участка.

Схема расположения границ публичного сервитута
в целях эксплуатации линейного объекта электросетевого хозяйства регионального
значения «ВЛ 110 кВ Заинск – Ямаши (оп.253)»

Лист 38




Масштаб 1 : 500

Используемые условные знаки и обозначения:

- 12 – обозначение характерной точки границ объекта
- — — — — граница объекта
- — — — — ось инженерного сооружения
- — земельный участок
- 16.07.000000.8920 – кадастровый номер земельного участка
- 16.07.200001 – кадастровый номер квартала.

Схема расположения границ публичного сервитута
в целях эксплуатации линейного объекта электросетевого хозяйства регионального
значения «ВЛ 110 кВ Заинск – Ямаши (оп.253)»

Лист 39



Масштаб 1 : 500

Используемые условные знаки и обозначения:




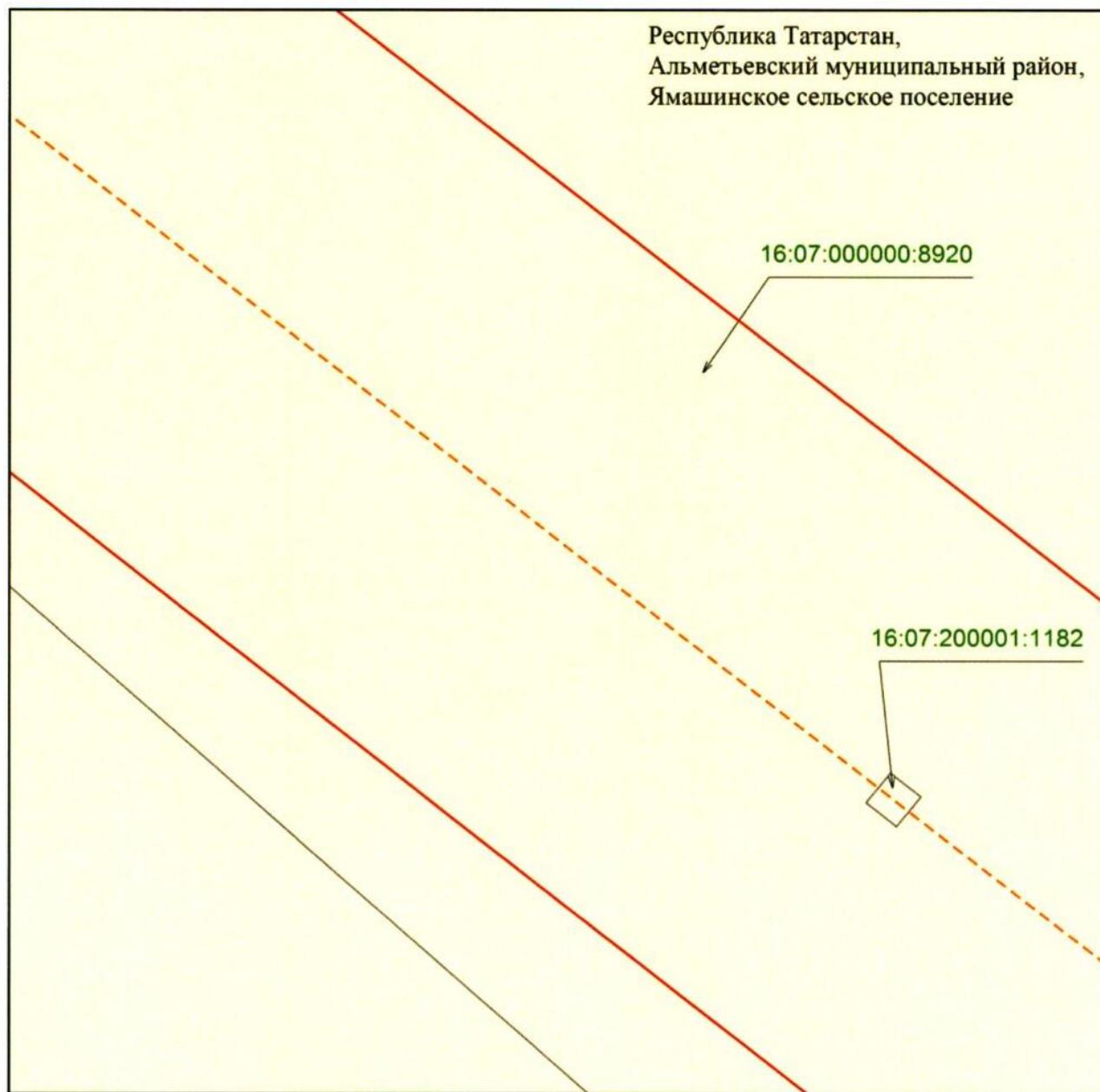
-  – граница объекта
-  – ось инженерного сооружения
-  – земельный участок
- 16.07.000000:8920 – кадастровый номер земельного участка.

Схема расположения границ публичного сервитута
в целях эксплуатации линейного объекта электросетевого хозяйства регионального
значения «ВЛ 110 кВ Заинск – Ямаши (оп.253)»

Лист 40



Масштаб 1 : 500

Используемые условные знаки и обозначения:




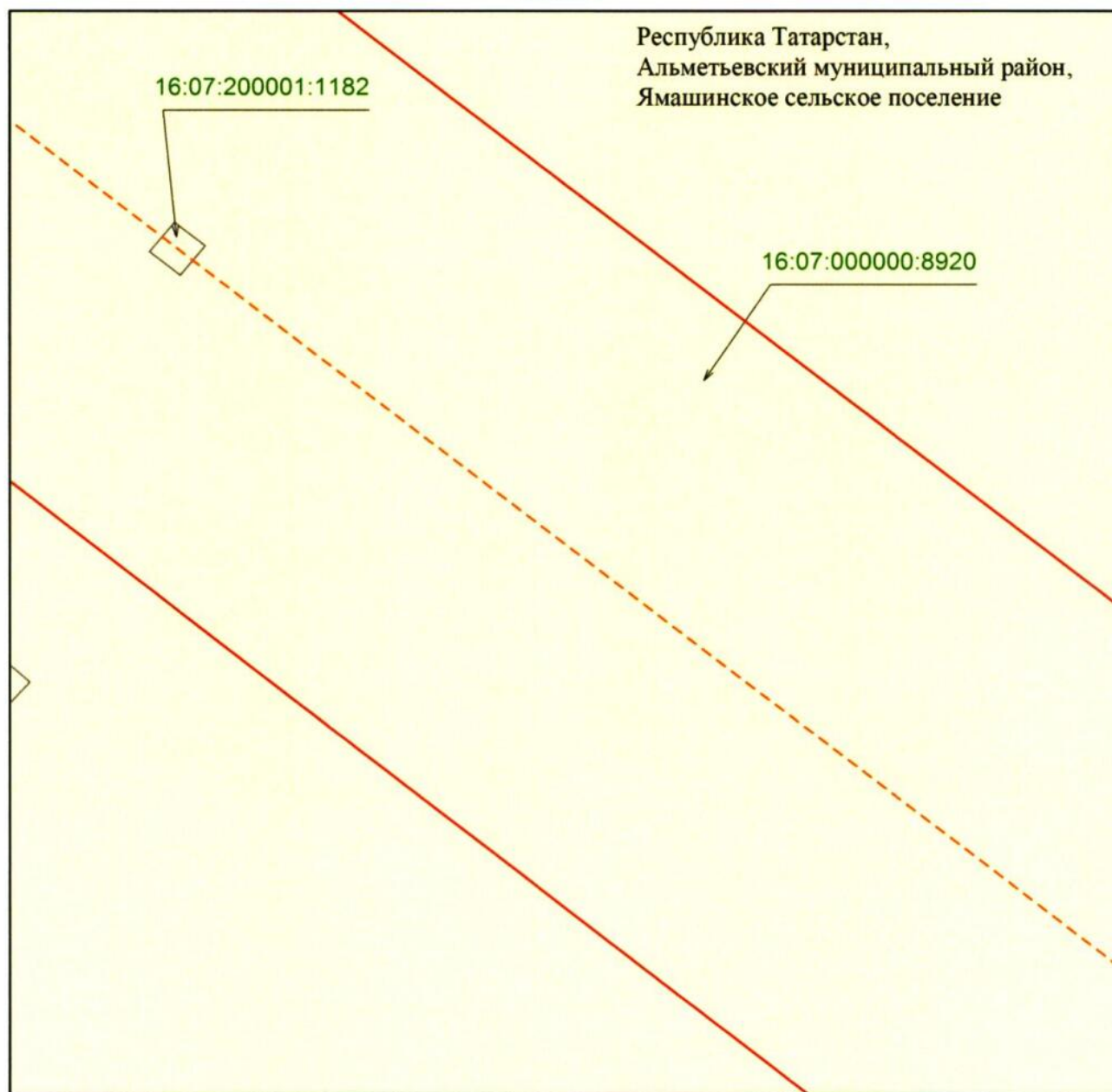
-  – граница объекта
-  – ось инженерного сооружения
-  – земельный участок
- 16:07:000000:8920 – кадастровый номер земельного участка.

Схема расположения границ публичного сервитута
в целях эксплуатации линейного объекта электросетевого хозяйства регионального
значения «ВЛ 110 кВ Заинск – Ямаши (оп.253)»

Лист 41



Масштаб 1 : 500

Используемые условные знаки и обозначения:




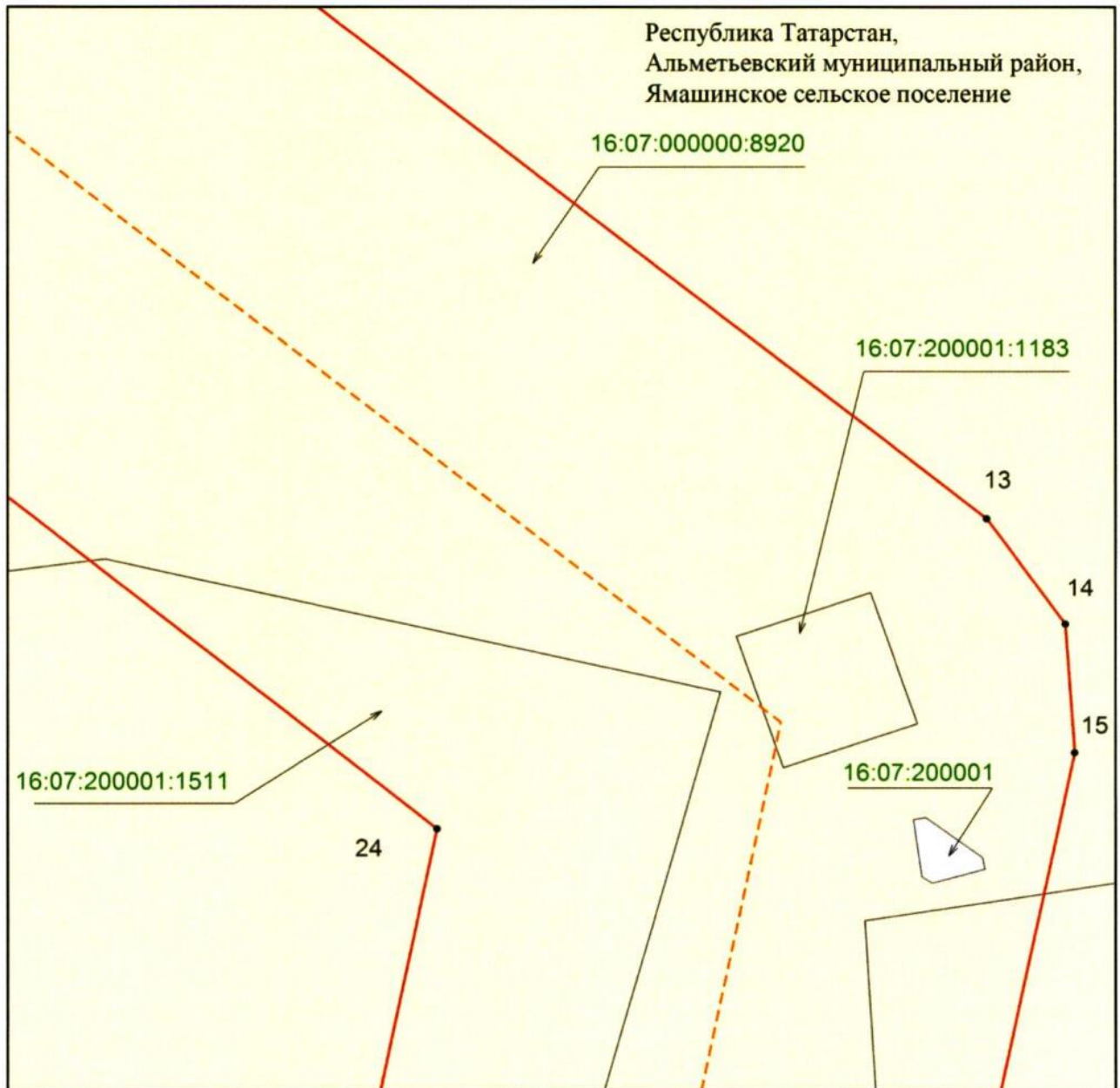
-  – граница объекта
-  – ось инженерного сооружения
-  – земельный участок
- 16:07:000000:8920 – кадастровый номер земельного участка.

Схема расположения границ публичного сервитута
в целях эксплуатации линейного объекта электросетевого хозяйства регионального
значения «ВЛ 110 кВ Заинск – Ямаши (оп.253)»

Лист 42



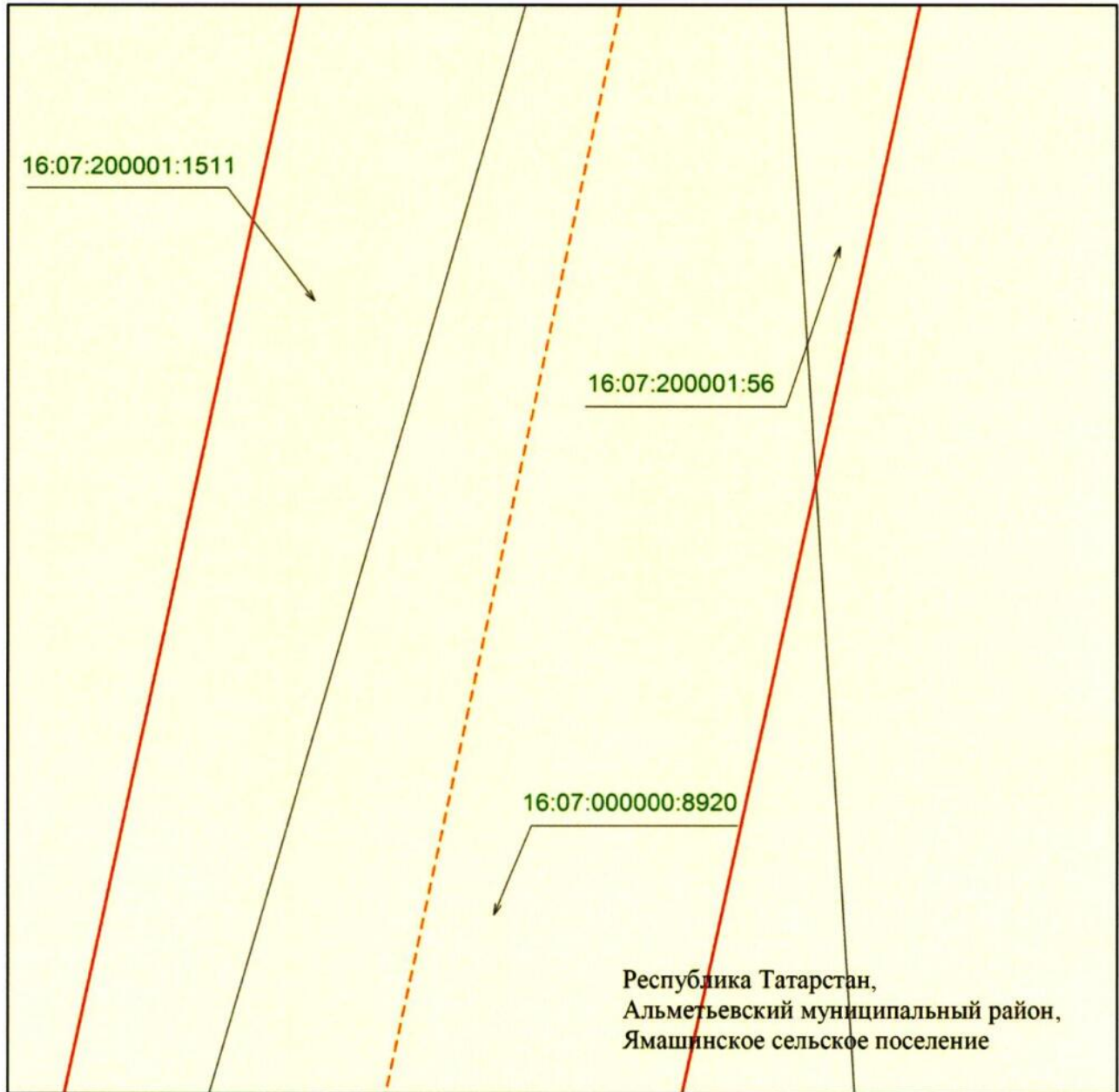
Масштаб 1 : 500

Используемые условные знаки и обозначения:

- 13 – обозначение характерной точки границ объекта
- — граница объекта
- — ось инженерного сооружения
- — земельный участок
- 16:07:000000:8920 – кадастровый номер земельного участка
- 16:07:200001 – кадастровый номер квартала.

Схема расположения границ публичного сервитута
в целях эксплуатации линейного объекта электросетевого хозяйства регионального
значения «ВЛ 110 кВ Заинск – Ямаши (оп.253)»

Лист 43



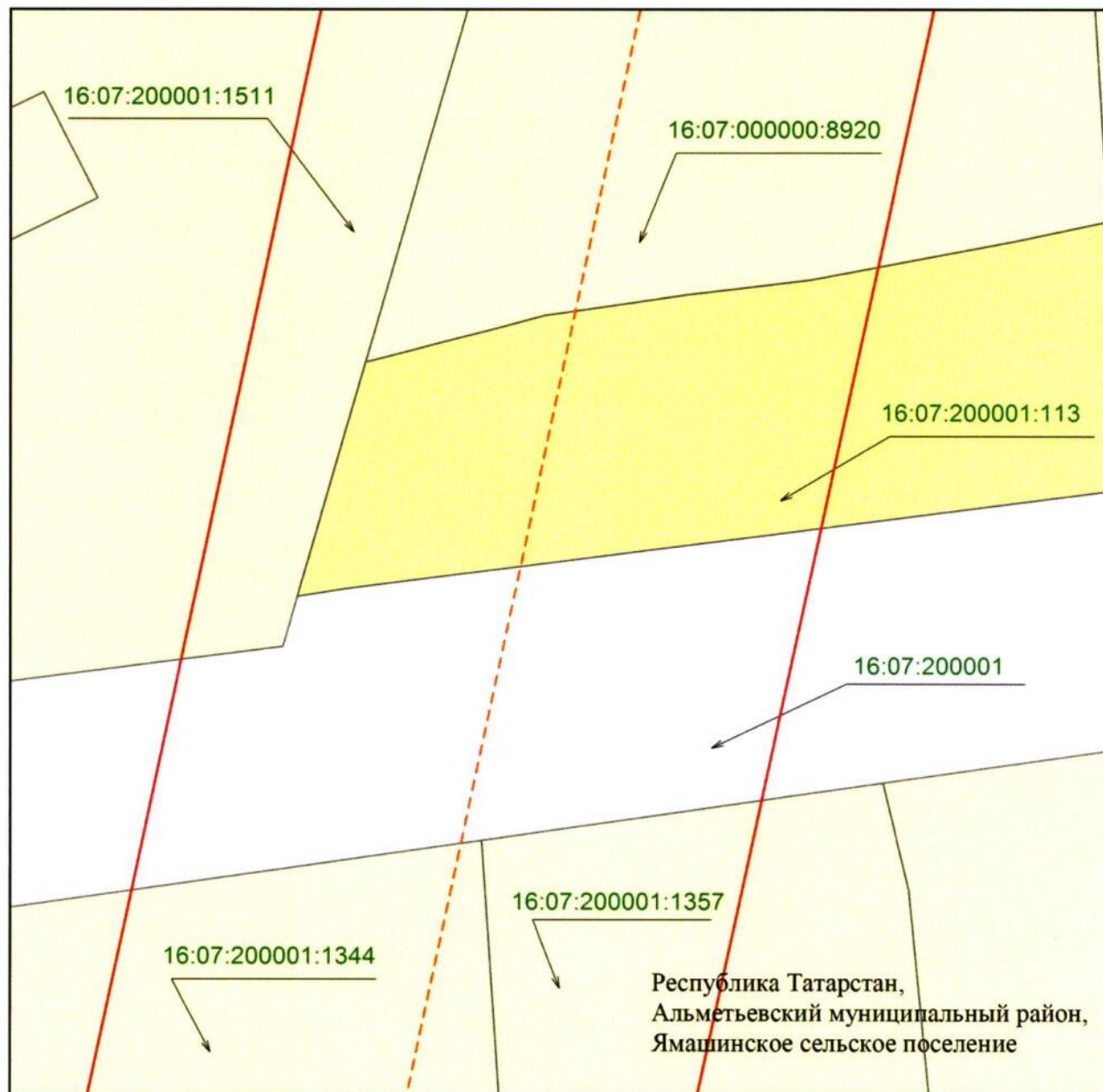
Масштаб 1 : 500

Используемые условные знаки и обозначения:

- — граница объекта
- - - — ось инженерного сооружения
- земельный участок
- 16:07:000000:8920 — кадастровый номер земельного участка.

Схема расположения границ публичного сервитута
в целях эксплуатации линейного объекта электросетевого хозяйства регионального
значения «ВЛ 110 кВ Зайнск – Ямаши (оп.253)»

Лист 44



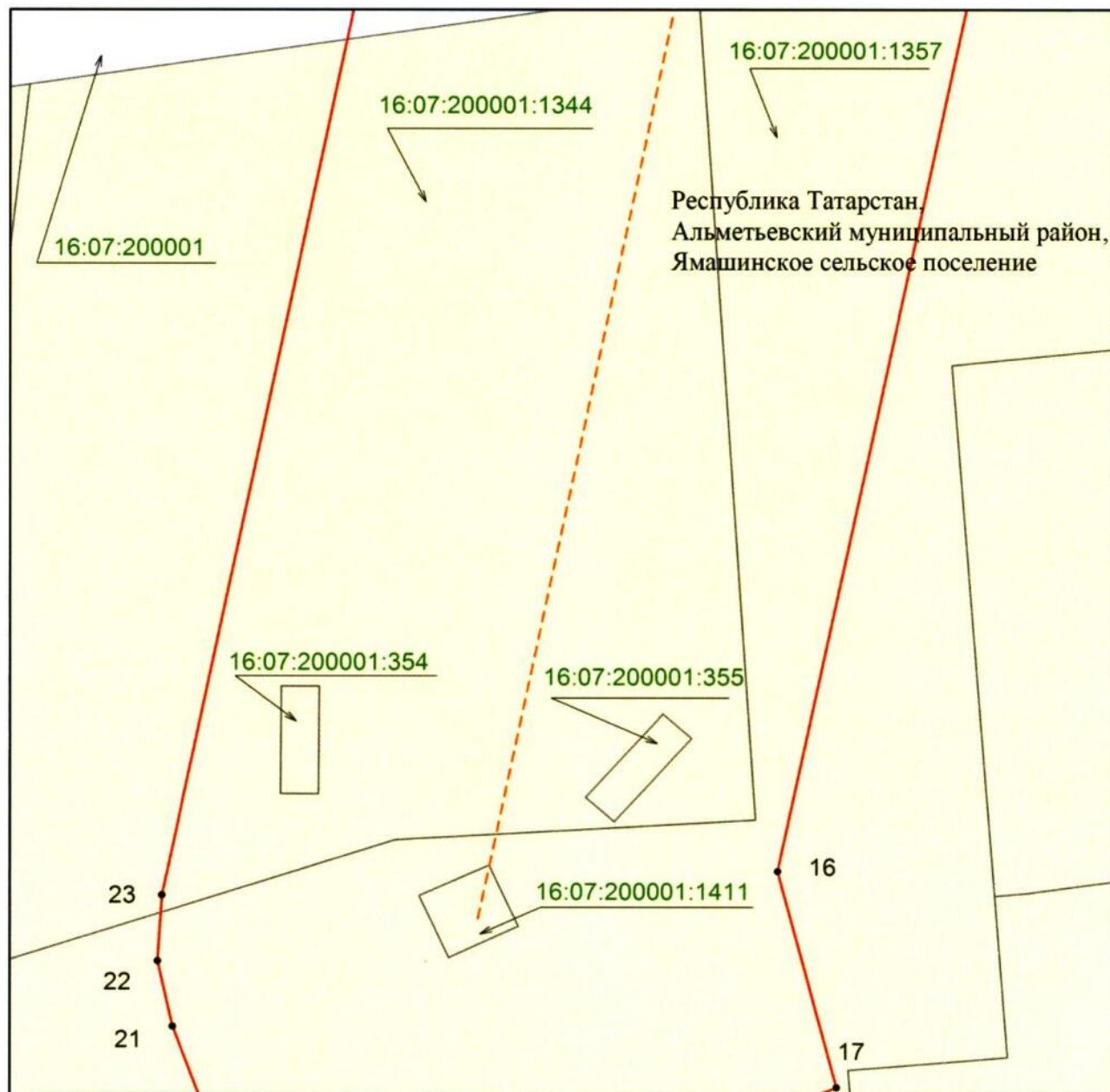
Масштаб 1 : 500

Используемые условные знаки и обозначения:

- — граница объекта
- - - — ось инженерного сооружения
- земельный участок
- 16:07:000000:8920 — кадастровый номер земельного участка
- 16:07:200001 — кадастровый номер квартала.

Схема расположения границ публичного сервитута
в целях эксплуатации линейного объекта электросетевого хозяйства регионального
значения «ВЛ 110 кВ Заинск – Ямаши (оп.253)»

Лист 45



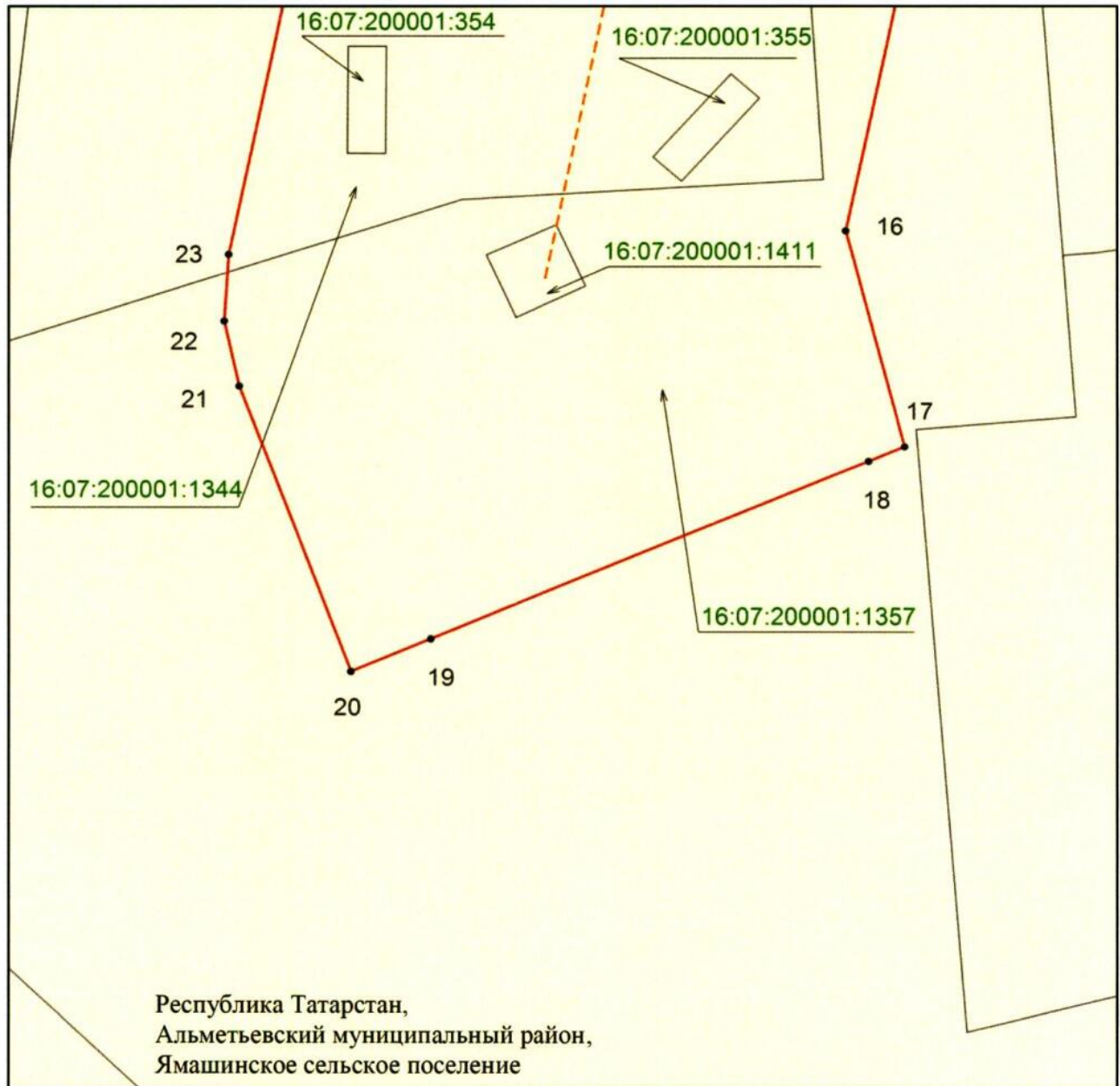
Масштаб 1 : 500

Используемые условные знаки и обозначения:

- 16 – обозначение характерной точки границ объекта
- — — — — граница объекта
- — — — — ось инженерного сооружения
- — земельный участок
- 16:07:200001:1344 – кадастровый номер земельного участка
- 16:07:200001 – кадастровый номер квартала.

Схема расположения границ публичного сервитута
в целях эксплуатации линейного объекта электросетевого хозяйства регионального
значения «ВЛ 110 кВ Заинск – Ямаши (оп.253)»

Лист 46



Масштаб 1 : 500

Используемые условные знаки и обозначения:

- 16 – обозначение характерной точки границ объекта
- — — — — граница объекта
- — — — — ось инженерного сооружения
- — земельный участок
- 16:07:200001:1357 — кадастровый номер земельного участка.