

**РЕСПУБЛИКА ТАТАРСТАН  
ИСПОЛНИТЕЛЬНЫЙ КОМИТЕТ  
ТАШКИЧУЙСКОГО СЕЛЬСКОГО  
ПОСЕЛЕНИЯ ЮТАЗИНСКОГО  
МУНИЦИПАЛЬНОГО РАЙОНА**

423959, Республика Татарстан,  
Ютазинский район, деревня Малые Уруссу,  
улица Советская, дом 21А  
тел. 85593 4-23-10

**ТАТАРСТАН РЕСПУБЛИКАСЫ  
ЮТАЗЫ МУНИЦИПАЛЬ  
РАЙОНЫ ТАШКИЧУ  
АВЫЛ ЖИРЛЕГЕ  
БАШКАРМА КОМИТЕТЫ**

423959, Татарстан Республикасы,  
Ютазы Районы, Кече Урыссу авылы,  
Совет урамы, 21А йорты.  
эл.адрес Tash.Utz@ tatar.ru

**ПОСТАНОВЛЕНИЕ**

**№ 1**

**КАРАР**

**16.01.2026года**

Об утверждении схемы водоснабжения населенных пунктов  
Ташкичуйского сельского поселения  
Ютазинского муниципального района  
Республики Татарстан на 2025-2035гг.

В соответствии с Федеральным законом от 20.03.2025 №33-ФЗ «Об общих принципах организации местного самоуправления в единой системе публичной власти», Федеральным законом от 07.12.2011 № 416-ФЗ «О водоснабжении и водоотведении», Постановлением Правительства Российской Федерации от 05.09.2013 № 782 «О схемах водоснабжения и водоотведения», Законом Республики Татарстан от 28.07.2004 № 45-ЗРТ «О местном самоуправлении в Республике Татарстан», Уставом муниципального образования «Ташкичуйское сельское поселение» Ютазинского муниципального района Республики Татарстан, Исполнительный комитет Ташкичуйского сельского поселения Ютазинского муниципального района Республики Татарстан п о с т а н о в л я е т:

1. Утвердить прилагаемую схему водоснабжения на территории Ташкичуйского сельского поселения Ютазинского муниципального района Республики Татарстан.

2. Признать утратившими силу:

Постановление Исполнительного комитета Ташкичуйского сельского поселения Ютазинского муниципального района Республики Татарстан от 23.12.2014г. №28 «Об утверждении схемы водоснабжения и водоотведения Ташкичуйского сельского поселения».

3. Официально обнародовать настоящее постановление путем официального опубликования на Официальном портале правовой информации Республики Татарстан (<https://pravo.tatarstan.ru>; свидетельство о регистрации в качестве средства массовой информации ЭЛ № ФС77-60244 выдано 17.12.2013 Федеральной службой по надзору в сфере связи, информационных технологий и массовых коммуникаций (Роскомнадзор) и размещения на официальном сайте Ютазинского муниципального района Республики Татарстан в составе Портала муниципальных образований Республики Татарстан Единого Портала органов государственной власти и местного самоуправления «Официальный Татарстан» в информационно-телекоммуникационной сети «Интернет» по веб-адресу: <http://jutaza.tatarstan.ru/>.

4. Настоящее постановление вступает в силу со дня его официального опубликования.

5. Контроль за исполнением настоящего постановления оставляю за собой.

Глава Ташкичуйского сельского поселения

  
  
Н.С.Рафиков

Утверждена постановлением  
Исполнительного комитета  
Ташкичуйского сельского поселения  
от 16.01.2026г. № 1

**СХЕМА ВОДОСНАБЖЕНИЯ ТАШКИЧУЙСКОГО СЕЛЬСКОГО ПОСЕЛЕНИЯ**

## **Общие положения**

Основанием для разработки схемы водоснабжения Ташкичуйского сельского поселения является:

- Федеральный закон от 20.03.2025 № 33-ФЗ «Об общих принципах организации местного самоуправления в единой системе публичной власти»;
- Постановление Правительства РФ от 05. 09. 2013 г. N 742 "О требованиях к схемам водоснабжения и водоотведения, порядку их разработки и утверждения";
- Программа комплексного развития систем коммунальной инфраструктуры муниципального образования;
- Генеральный план сельского поселения.

### **Состав схемы водоснабжения Ташкичуйского сельского поселения на период до 2036г.**

Разработанная схема водоснабжения Ташкичуйского сельского поселения включает в себя:

- I. Цели и задачи разработки схемы водоснабжения.
- II. Общая характеристика поселения.
- III. Графическая часть:
  - III.I. Схема водовода н.п. Малые Урусу, н.п.Таш-Кичу
- IV. Перечень присоединенных объектов
- V. Общие сведения о поселении.
- VI. Система водоснабжения в н.п. Малые Урусу, н.п.Таш-Кичу

#### **I. Цели и задачи разработки схемы водоснабжения.**

- 1) Охрана здоровья населения и улучшения качества жизни населения путем обеспечения бесперебойного и качественного водоснабжения;
- 2) Повышения энергетической эффективности путем экономного потребления воды;
- 3) Обеспечение доступности водоснабжения для абонентов за счет повышения эффективности деятельности организаций, осуществляющих холодное водоснабжение;
- 4) Обеспечение развития централизованных систем холодного водоснабжения путем развития эффективных форм управления этими системами, привлечения инвестиций и развития кадрового потенциала организаций, осуществляющих холодное водоснабжение.
- 5) Реконструкция и модернизация водопроводной сети с целью обеспечения качества воды, поставляемой потребителям, повышения надежности водоснабжения и снижения аварийности.

#### **II. Общая характеристика Ташкичуйского сельского поселения.**

Граница Ташкичуйского сельского поселения по смежеству с Байрякинским сельским поселением проходит от узловой точки 3 с координатами X-354822,83; Y-2380786,31, расположенной на стыке границ Ташкичуйского, Байрякинского,

Каракашлинского сельских поселений в восточном направлении по северному краю лесных кварталов 62,17,64,63,64,17,65 Бугульминского лесхоза Ютазинского лесничества до северо-восточного угла лесного квартала 65, затем на юго-восток ломаной линией по южному краю суходола до ручья, далее на восток по ручью до слияния двух ручей, затем на юго-восток 0,96 км, далее на северо-восток 0,57 км до скважины, затем на восток по южной стороне лесополосы, далее на юго-восток по северной стороне лесного квартала 80 Бугульминского лесхоза Ютазинского лесничества до узловой точки 9 с координатами Х-351679,49; Y-2391258,06, расположенной на стыке границ Байряка-Тамакского, Уруссинского, Ташкичуйского, Байрякинского сельских поселений.

Граница Ташкичуйского сельского поселения по смежеству с Уруссинским сельским поселением проходит от узловой точки 14 в северном направлении по восточному краю лесных кварталов 110,109,108,107 Бугульминского лесхоза Ютазинского лесничества, далее на восток 1,89 км по южной стороне лесополосы, пересекая ручей Атамбей, затем на север 0,98 км до автодороги и скважины, далее на северо-восток по южному краю суходола и населенного пункта Малые Уруссу, далее на северо-восток по северо-западному краю лесных кварталов 92,91,86 Бугульминского лесхоза Ютазинского лесничества, дальше по юго-восточной стороне лесополосы до узловой точки 9.

Граница Ташкичуйского сельского поселения по смежеству с Дым-Тамакским сельским поселением проходит от узловой точки 14 с координатами Х-344140,15; Y-2383753,64, расположенной на стыке границ Ташкичуйского, Уруссинского, Дым-Тамакского сельских поселений в западном и юго-западном направлении по южной и восточной стороне лесных кварталов 110,111 Бугульминского лесхоза Ютазинского лесничества, далее на юго-запад ломаной линией до узловой точки 13 с координатами Х-342348,81; Y-2381861,35, расположенной на стыке границ Ташкичуйского, Дым-Тамакского, Ютазинского сельских поселений.

Граница Ташкичуйского сельского поселения по смежеству с Ютазинским сельским поселением проходит от узловой точки 13 в северо-восточном направлении по восточной стороне ручья до леса, далее на северо-запад по южному краю лесного квартала 111 Бугульминского лесхоза Ютазинского лесничества до автодороги, затем по автодороге на юго-запад до населенного пункта Ютаза, далее на северо-запад по северному краю населенного пункта Ютаза до реки Ютаза, далее по ней на северо-запад до узловой точки 12 с координатами Х-345679,08; Y-2378895,28, расположенной на стыке границ Ташкичуйского, Ютазинского, Каракашлинского сельских поселений.

Граница Ташкичуйского сельского поселения по смежеству с Каракашлинским сельским поселением проходит от узловой точки 3 в юго-восточном направлении по юго-западному краю лесных кварталов 62,71,73 Бугульминского лесхоза Ютазинского лесничества, далее на юго-запад 0,52 км по северной стороне суходола, далее в том же направлении 2,64 км по восточной стороне лесополосы до восточного угла суходола, затем на юго-восток 0,45 км до полевой дороги, далее на юг по западной стороне лесных кварталов 102,103 Бугульминского лесхоза Ютазинского лесничества, затем на запад 0,70 км по южной стороне полевой дороги до северо-восточного угла лесного квартала 104 Бугульминского лесхоза Ютазинского лесничества, далее на северо-запад по северо-восточному краю лесного массива и суходола до точки 0,33 км севернее истока ручья, далее на юг до истока ручья, затем по этому ручью на юго-запад до реки Ютаза, далее по ней до узловой точки 12.

Н. п. Малые Урусу и Таш-Кичу численностью более 530 человек, имеет центральное водоснабжение. Протяженность сетей составляет 13 км. Обеспеченность населения питьевой водой составляет 98%.

Начиная с 2015 года стальные трубопроводы н.п. Малые Урусу и Таш-Кичу заменены на полиэтиленовые. Современные материалы трубопроводов имеют значительно больший срок службы и более качественные технические и эксплуатационные характеристики. Полимерные материалы не подтверждены коррозии, поэтому им не присущи недостатки и проблемы при эксплуатации металлических труб.

Для обеспечения качества воды в процессе ее транспортировки производится постоянный мониторинг на соответствие требованиям СанПиН 2.1.4.1074-01 «Питьевая вода. Гигиенические требования к качеству воды централизованных систем питьевого водоснабжения. Контроль качества.»

На сегодняшний день основной проблемой Ташкичуйского сельского поселения является износ артезианских скважин в н.п. Малые Урусу и износ каптажа в н.п.Таш-Кичу.

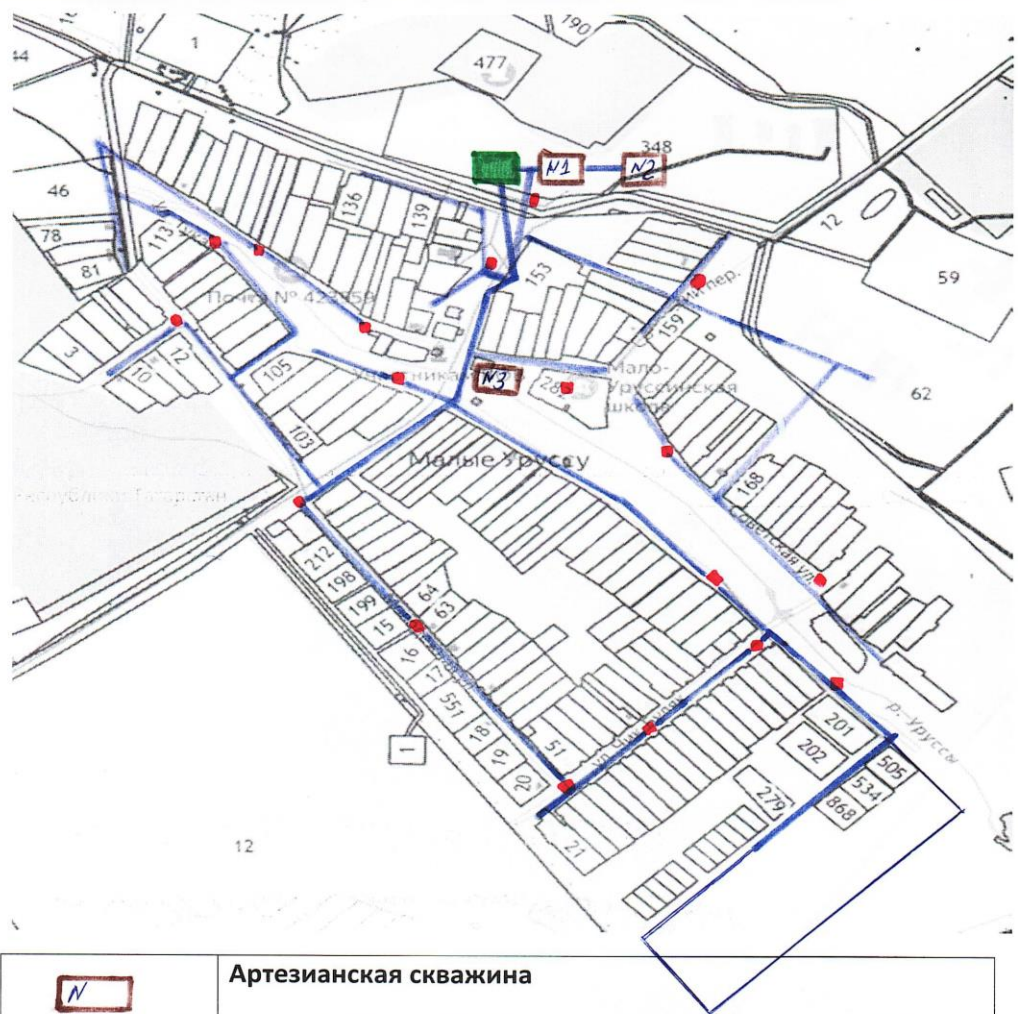
### III. Схема водовода н.п. Малые Уруссу






Схема водоснабжения н.п. Малые Уруссу  
Ютазинского муниципального района  
Республики Татарстан

Утверждаю  
Глава Ташкичуйского сельского  
поселения

Н.С.Рафиков

*[Handwritten signature]*



	Артезианская скважина
	Пожарные гидранты
	Подземный накопитель
	Существующие сети водоснабжения
	Планируемые сети водоснабжения



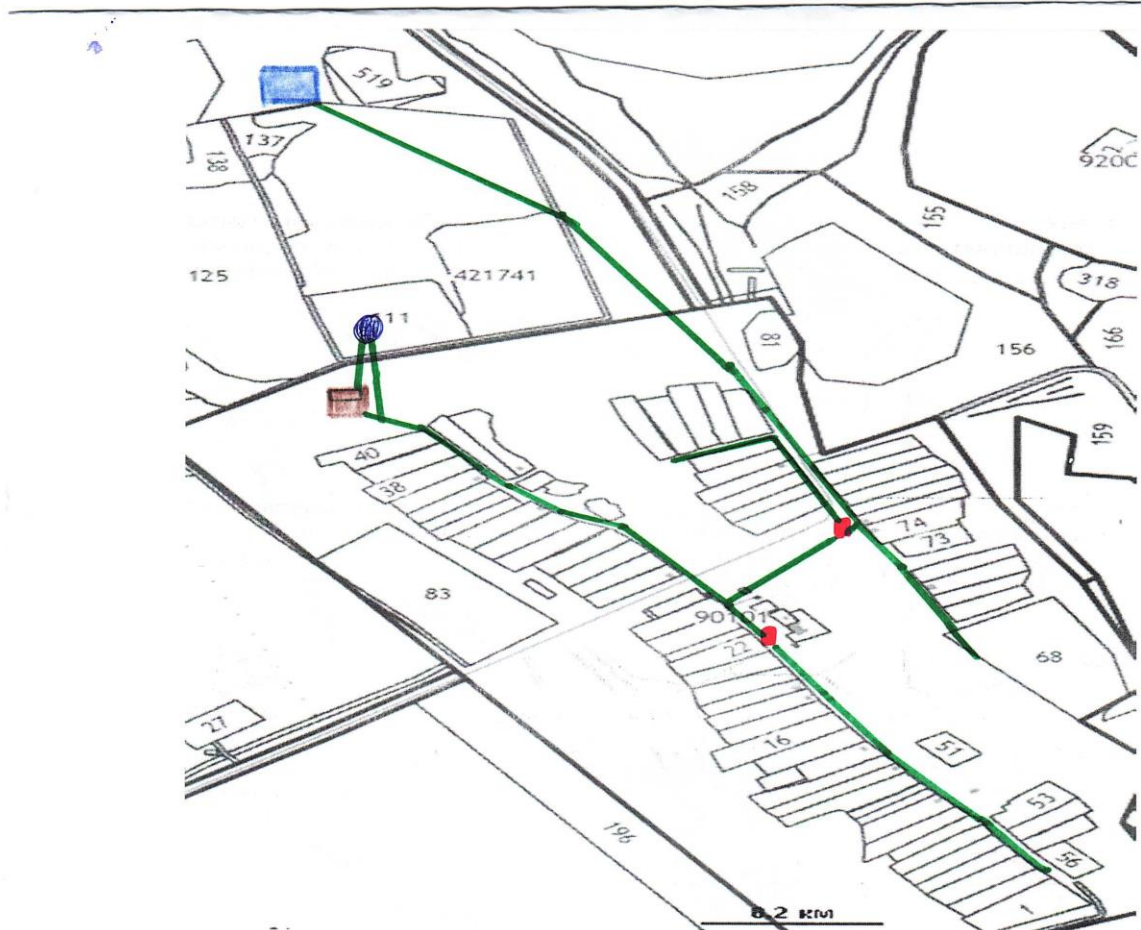
## Схема водовода н.п. Таш-Кичу






Схема водоснабжения н.п. Малые Уруссу  
Ютазинского муниципального района  
Республики Татарстан

Утверждаю  
Глава Ташкичуйского сельского  
поселения



Н.С.Рафиков



	Каптаж
	Колодец
	Пожарные гидранты
	Подземный накопитель
	Существующие сети водоснабжения

#### IV. Перечень присоединенных объектов

1.	ООО им.Тукая	Д.Малые Урусу, ул.Советская, 18А
2.	ООШ Малые Урусу	Д.Малые Урусу, ул.Советская, 26А
3.	Детсад Малые Урусу	Д.Малые Урусу, ул.Советская, 26А
4.	ФАП Малые Урусу	Д.Малые Урусу ул.Советская, 17Б
5.	МУП Теплосервис	Пгт Урусу
6.	Ташкичуйское сельское поселение	Д.Малые Урусу, ул.Советская, 21А
7.	ФАП Таш-Кичу	Д.Таш-Кичу, ул.Чишма, 25Б
8.	МФЦ Малые Урусу	Д.Малые Урусу ул.Советская, д.21А

#### V. Общие сведения о поселении

1.Наименование предприятия	Исполнительный комитет Ташкичуйского сельского поселения ЮМР РТ
2.Юридический адрес поселения	423959, РТ, Ютазинский район д.Малые Урусу, ул. Советская д.21А тел.(885593) 4-23-10
3.Руководитель поселения	Рафиков Нурфаяз Саетнурович
4.Почтовый адрес предприятия	423959, РТ, Ютазинский район д.Малые Урусу Урусу, ул. Советская, 21А тел.(885593) 4-23-10

#### VI. Система водоснабжения в Ташкичуйском сельском поселении.

##### *Система водоснабжения в н.п. Малые Урусу и н.п.Таш-Кичу.*

Малые Урусу является н.п. Ташкичуйского сельского поселения Ютазинского района. Здесь имеется централизованная система водоснабжения. Водоснабжение осуществляется на эксплуатации артезианской скважины. Протяженность водопроводных сетей 8 км.



### Артезианская скважина.

Сдан в эксплуатацию в 1978 году. Находится в центральной части н.п.Малые Урусу

#### *Характеристика скважины*

№ скважины	Ведомственный номер скважины	Год бурения	Тип насоса	Наименование эксплуатируемого водоносного горизонта
		Глубина установки, м		
1.	3	1978	ЭЦВ 6-10-110	Песчаники, известняки

Таш-Кичу является н.п. Ташкичуйского сельского поселения Ютазинского района. Здесь имеется централизованная система водоснабжения. Водоснабжение поселения осуществляется на эксплуатации каптированного родника. Протяженность водопроводных сетей 5 км.

#### Каптированный родник.

Сдан в эксплуатацию в 1970 году. Находится на левобережном склоне долины Атамбей-левого притока р.Ютаза, в 250м западнее н.п. Таш-Кичу. Подача воды в н.п.Таш-Кичу осуществляется с помощью погружного насоса марки СМ.

Глава Ташкичуйского сельского поселения



Н.С.Рафиков