



Постановление

Карар

23.12.2025

г.Чистополь

№ 630

Об утверждении территориальных схем
размещения средств наружной
рекламы и информации в типовом исполнении
на территории Чистопольского муниципального района
Республики Татарстан

В соответствии с Федеральным законом от 06.10.2003 №131-ФЗ «Об общих принципах организации местного самоуправления в Российской Федерации», Федеральным законом от 13 марта 2006 года № 38 ФЗ «О рекламе» в целях упорядочивания размещения средств наружной рекламы и информации на территории Чистопольского муниципального района Республики Татарстан в соответствии с решением Совета Чистопольского муниципального района от 27.08.2011 № 11/3 «О положении о порядке размещения средств наружной рекламы и информации в Чистопольском муниципальном районе Республики Татарстан». Исполнительный комитет Чистопольского муниципального района Республики Татарстан

ПОСТАНОВЛЯЕТ:

1. Утвердить:

1.1. Территориальную схему размещения еврощитов (приложение №1)

2. Определить, что:

2.1. Территориальные схемы, указанные в пункте №1 настоящего Постановления, действуют с момента их опубликования;

2.2. Размещение средств наружной рекламы и информации указанных типов в определенных территориальными схемами местах допускается только при наличии технической возможности их установки.

3. Признать утратившим силу:

Постановление Исполнительного комитета Чистопольского муниципального района Республики Татарстан от 26.09.2019 г. № 511 «О внесении изменений в территориальную схему размещения средств наружной рекламы и информации на территории Чистопольского муниципального района Республики Татарстан»

Постановление Исполнительного комитета Чистопольского муниципального района Республики Татарстан от 28.02.2014г.№117 «Об утверждении территориальных схем размещения средств наружной рекламы и информации в типовом исполнении на территории Чистопольского муниципального района».

4. МБУ «Градорегулирование и инфраструктурное развитие» опубликовать данное постановление на Официальном портале правовой информации Республики Татарстан (<http://pravo.tatarstan.ru>) разместить настоящее Постановление на официальном сайте Чистопольского муниципального района (<http://chistopol.tatarstan.ru/>).

5. Настоящее постановление вступает в силу с момента опубликования.

6. Контроль за исполнением настоящего Постановления возложить на заместителя руководителя Исполнительного комитета Чистопольского муниципального района по инфраструктурному развитию П.Б. Емельянова.

Руководитель
Исполнительного комитета

Э.Р. Хасанов

**ТЕРРИТОРИАЛЬНАЯ СХЕМА РАЗМЕЩЕНИЯ СРЕДСТВ НАРУЖНОЙ РЕКЛАМЫ И
ИНФОРМАЦИИ НА ЗЕМЕЛЬНЫХ УЧАСТКАХ В ЧИСТОПОЛЬСКОМ
МУНИЦИПАЛЬНОМ РАЙОНЕ**

№ п/п	Номер рекламной конструкции в генплане	Площадь информационных полей	Площадь земельного участка	Адрес (улица/переулок)	Уточнение местоположения
г. Чистополь					
1	2	3	4	5	6
1	P-1	36 кв. м.	5 кв. м.	Энгельса, д. 200/P	Около территории хлебозавода
2	P-2	36 кв. м.	5 кв. м.	Энгельса, д. 142/P	Около магазина «Эссен»
3	P-3	36 кв. м.	5 кв. м.	Энгельса, д. 146/P	После магазина «Околица»
4	P-4	36 кв. м.	5 кв. м.	Энгельса, д. 189/1/P	После поворота на ЦРБ
5	P-5	36 кв. м.	5 кв. м.	Энгельса, д. 189/1/P	После поворота ЦРБ рядом с мечетью
6	P-6	36 кв. м.	5 кв. м.	Энгельса, д. 118Д/P	Около линейной диспетчерской
7	P-8	36 кв. м.	5 кв. м.	Энгельса, д. 161А/P	Напротив остановки Дом медиков
8	P-9	36 кв. м.	5 кв. м.	Энгельса, д. 161А/P	После остановки Дом медиков
9	P-10	36 кв. м.	5 кв. м.	Энгельса, д. 161А/P	После остановки Дом медиков
10	P-11	36 кв. м.	5 кв. м.	Энгельса, д. 118/P	Напротив стадиона
11	P-12	36 кв. м.	5 кв. м.	Энгельса, д. 118/P	Перед центральным входом в стадион
12	P-15	36 кв. м.	5 кв. м.	Перекресток Кулясова и Ибрагимова	На выезде в сторону Нижнекамска
13	P-16	36 кв. м.	5 кв. м.	Валиева, д. 5/P	Около магазина «Агат»
14	P-17	36 кв. м.	5 кв. м.	К. Маркса, д. 103/P	Напротив д. 103
15	P-18	36 кв. м.	5 кв. м.	Лобачевского, д. 100/P	Угол К. Маркса и Пушкина
16	P-19	36 кв. м.	5 кв. м.	К. Маркса, д. 92/P	Между кладбищем и АЗС № 8
17	P-20	36 кв. м.	5 кв. м.	К. Маркса, д. 85А/P	Рядом с верхним универмагом, магазин «Магнит»
18	P-22	36 кв. м.	5 кв. м.	Бутлерова, д. 149/P	Перед въездом на городской пляж
19	P-23	36 кв. м.	5 кв. м.	Бутлерова, д. 12/P	На подъеме на ул. Энгельса
20	P-24	36 кв. м.	5 кв. м.	Левитана, д. 82/P	Перед магазином

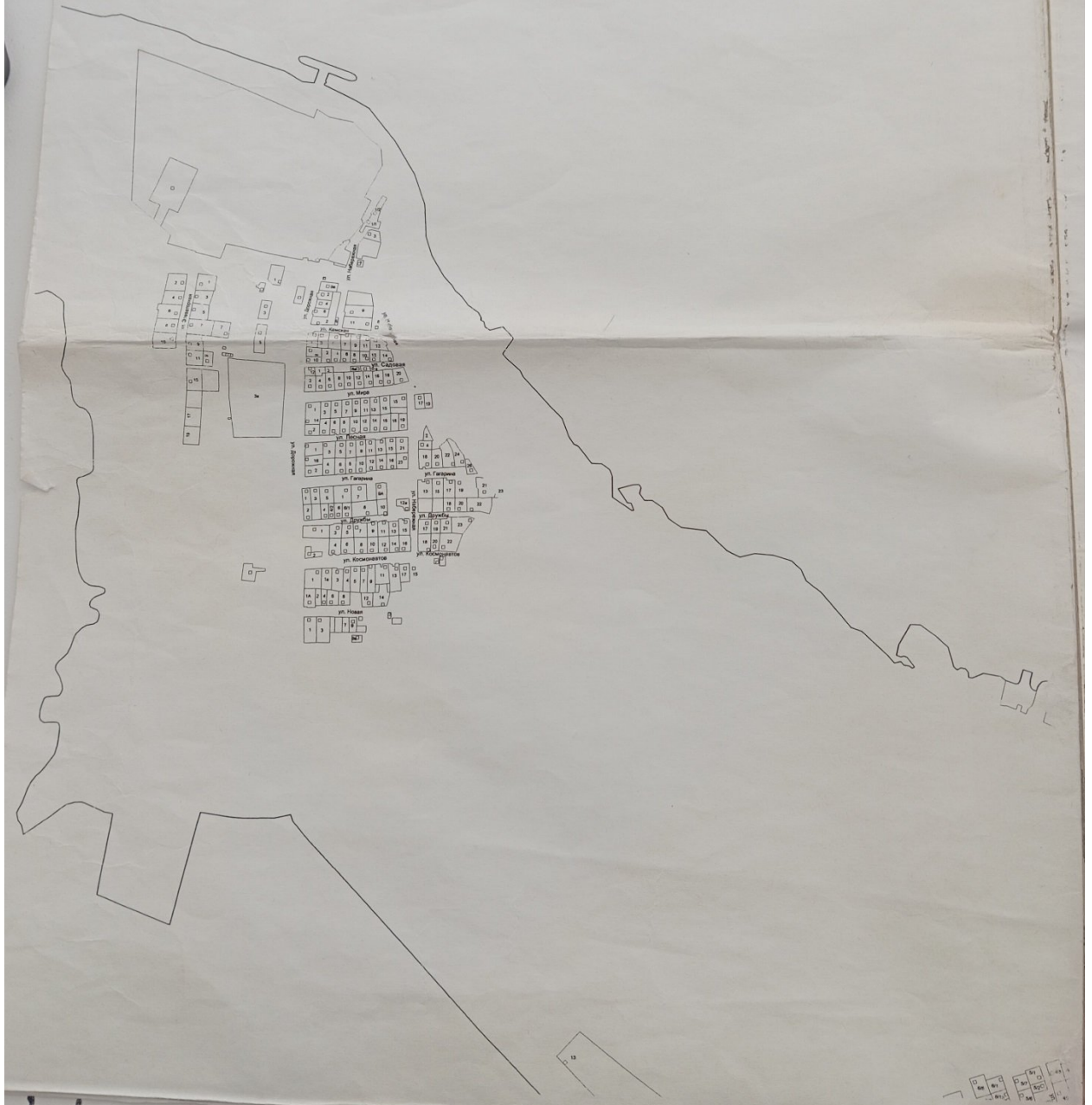
					«Продукты»
21	P-25	36 кв. м.	5 кв. м.	К. Маркса, д. 160/Р	Напротив д. 160
22	P-26	36 кв. м.	5 кв. м.	Вотякова, д. 23/Р	Ледовый дворец
23	P-27	36 кв. м.	5 кв. м.	Энгельса, д. 135/Р	Рядом с д. 135
24	P-28	36 кв. м.	5 кв. м.	Энгельса, д. 149/Р	Рядом с д. 149
25	P-29	36 кв. м.	5 кв. м.	Молодежная, д. 11/Р	Напротив д. 11
26	P-30	36 кв. м.	5 кв. м.	Молодежная, д. 13/Р	Напротив д. 13
27	P-31	36 кв. м.	5 кв. м.	Молодежная, д. 2/Р	Поворот на авторынок
28	P-32	36 кв. м.	5 кв. м.	Вотякова д. 15/Р	Около ледового дворца
29	P-33	36 кв. м.	5 кв. м.	Вотякова д. 18/Р	В сторону Змеево
30	P-34	36 кв. м.	5 кв. м.	Вотякова, д. 28/Р	В сторону Змеево
31	P-35	36 кв. м.	5 кв. м.	Вотякова, д. 35/Р	В сторону Змеево
32	P-36	36 кв. м.	5 кв. м.	Вотякова, д. 6/Р	Напротив, д. 6
33	P-37	36 кв. м.	5 кв. м.	Вотякова, д. 19а/Р	Напротив, д. 19а
34	P-38	36 кв. м.	5 кв. м.	Прибоя, д. 36/Р	Напротив д. 36
35	P-39	36 кв. м.	5 кв. м.	Ибрагимова, д. 2/Р	Напротив коттеджа д. 2
36	P-40	36 кв. м.	5 кв. м.	Ибрагимова, д. 14/Р	Напротив коттеджа д. 14
37	P-41	36 кв. м.	5 кв. м.	Ибрагимова, д. 22/Р	Напротив коттеджа д. 22
38	P-42	36 кв. м.	5 кв. м.	Ибрагимова, д. 34/Р	Напротив коттеджа д. 34
39	P-43	36 кв. м.	5 кв. м.	Ибрагимова, д. 56/Р	Напротив коттеджа д. 56
40	P-44	36 кв. м.	5 кв. м.	Ибрагимова, д. 70/Р	Напротив коттеджа д. 70
41	P-45	36 кв. м.	5 кв. м.	Валиева, д. 2а/Р	Напротив д. 2а
42	P-46	36 кв. м.	5 кв. м.	Валиева, д. 30а/Р	Напротив д. 30а
43	P-47	36 кв. м.	5 кв. м.	Валиева, д. 3/Р	Дальше магазина «Агат», напротив д. 3
44	P-48	36 кв. м.	5 кв. м.	Валиева, д. 168/Р	Напротив АЗС, после светофора налево по ул. К. Маркса
45	P-49	36 кв. м.	5 кв. м.	Студенческая, д. 20А/Р	Напротив техникума д. 20А
46	P-50	36 кв. м.	5 кв. м.	Студенческая, д. 17/Р	Напротив д. 17
47	P-51	36 кв. м.	5 кв. м.	Студенческая, д. 1/Р	Напротив д. 1
48	P-52	36 кв. м.	5 кв. м.	Студенческая, д. 18/Р	Через дорогу напротив д. 18
49	P-53	36 кв. м.	5 кв. м.	Студенческая, д. 16/Р	Через дорогу напротив д. 16

50	P-54	36 кв. м.	5 кв. м.	К. Маркса, д. 1а/Р	Напротив д. 1а
51	P-55	36 кв. м.	5 кв. м.	К. Маркса, д. 148/Р	Напротив д. 148
52	P-56	36 кв. м.	5 кв. м.	К. Маркса, д. 142/Р	Напротив д. 142
53	P-57	36 кв. м.	5 кв. м.	К. Маркса, д. 93/Р	Напротив д. 93
54	P-58	36 кв. м.	5 кв. м.	К. Маркса, д. 164/Р	Напротив д. 164
55	P-59	36 кв. м.	5 кв. м.	К. Маркса, д. 135/Р	Напротив электросетей
56	P-60	36 кв. м.	5 кв. м.	К. Маркса, д. 170/Р	Напротив д. 170
57	P-61	36 кв. м.	5 кв. м.	К. Маркса, д. 160/Р	Напротив д. 160
58	P-62	36 кв. м.	5 кв. м.	Курченко, д. 6/Р	Напротив молкомбината
59	P-63	36 кв. м.	5 кв. м.	Курченко, д. 19/Р	Напротив д. 19
60	P-64	36 кв. м.	5 кв. м.	Курченко, д. 37/Р	Напротив д. 37
61	P-65	36 кв. м.	5 кв. м.	Курченко, д. 60/Р	Напротив д. 60
62	P-66	36 кв. м.	5 кв. м.	Курченко, д. 83/Р	Напротив д. 83
63	P-67	36 кв. м.	5 кв. м.	Курченко, д. 71/Р	Напротив, д. 71
64	P-68	36 кв. м.	5 кв. м.	Курченко, д. 140/Р	Напротив, д. 140
65	P-69	36 кв. м.	5 кв. м.	Чернышевского, д. 143/Р	Напротив д. 143
66	P-70	36 кв. м.	5 кв. м.	Чернышевского, д. 156/Р	Напротив д. 156
67	P-71	36 кв. м.	5 кв. м.	Чернышевского, д. 164/Р	Напротив д. 164
68	P-72	36 кв. м.	5 кв. м.	40 лет Победы, д. 33/Р	Напротив д. 33
69	P-73	36 кв. м.	5 кв. м.	40 лет Победы, д. 29/Р	Напротив, д. 29
70	P-74	36 кв. м.	5 кв. м.	40 лет Победы, д. 17/Р	Напротив д. 17
71	P-75	36 кв. м.	5 кв. м.	40 лет Победы, д. 24/Р	Напротив д. 24
72	P-76	36 кв. м.	5 кв. м.	40 лет Победы, д. 16/Р	Напротив д. 16
73	P-77	36 кв. м.	5 кв. м.	40 лет Победы, д. 130/Р	Напротив д. 130
74	P-78	36 кв. м.	5 кв. м.	Вахитова, д. 127/Р	Напротив д. 127
75	P-79	36 кв. м.	5 кв. м.	Вахитова, д. 113А/Р	Напротив д. 113А
76	P-80	36 кв. м.	5 кв. м.	Энгельса д. 201/Р	Нечетная сторона
77	P-81	36 кв. м.	5 кв. м.	Энгельса, д. 146/Р	Четная сторона
78	P-82	36 кв. м.	5 кв. м.	Энгельса, д. 144/Р	Четная сторона
79	P-83	36 кв. м.	5 кв. м.	Энгельса, д. 177/Р	Нечетная сторона
80	P-84	36 кв. м.	5 кв. м.	Кулясова	Четная сторона
81	P-85	36 кв. м.	5 кв. м.	Валиева, д. 2Б/Р	Четная сторона

82	P-86	36 кв. м.	5 кв. м.	Валиева, д. 4Б/Р	Четная сторона
83	P-87	36 кв. м.	5 кв. м.	Валиева, д. 11/Р	Нечетная сторона
84	P-88	36 кв. м.	5 кв. м.	40 лет Победы, д. 33/Р	Нечетная сторона
85	P-89	36 кв. м.	5 кв. м.	40 лет Победы, д. 53/Р	Нечетная сторона
86	P-90	36 кв. м.	5 кв. м.	К. Маркса, д. 178/Р	Четная сторона
87	P-91	36 кв. м.	5 кв. м.	К. Маркса, д. 131/Р	Территория сетевой компаний
88	P-92	36 кв. м.	5 кв. м.	Валиева, д. 5Г/Р	Около магазина «Экономъ»

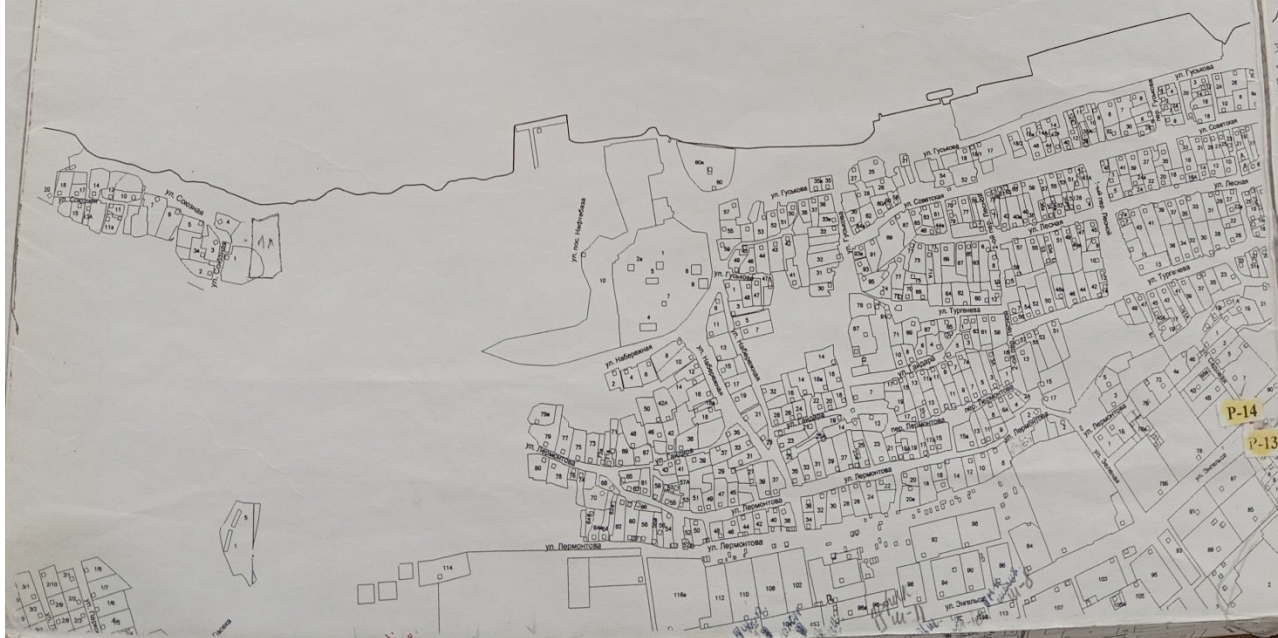


1



1-2

1-3

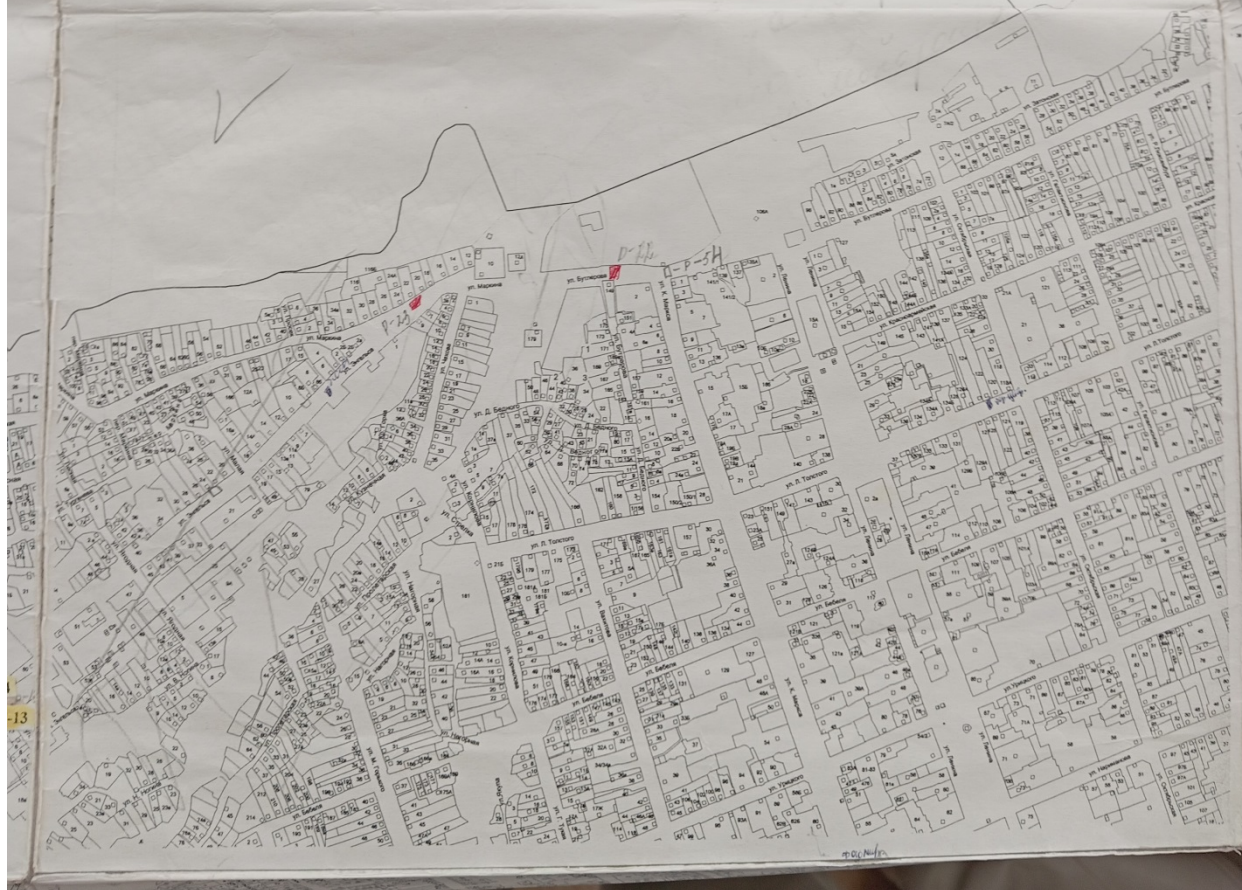


1-3

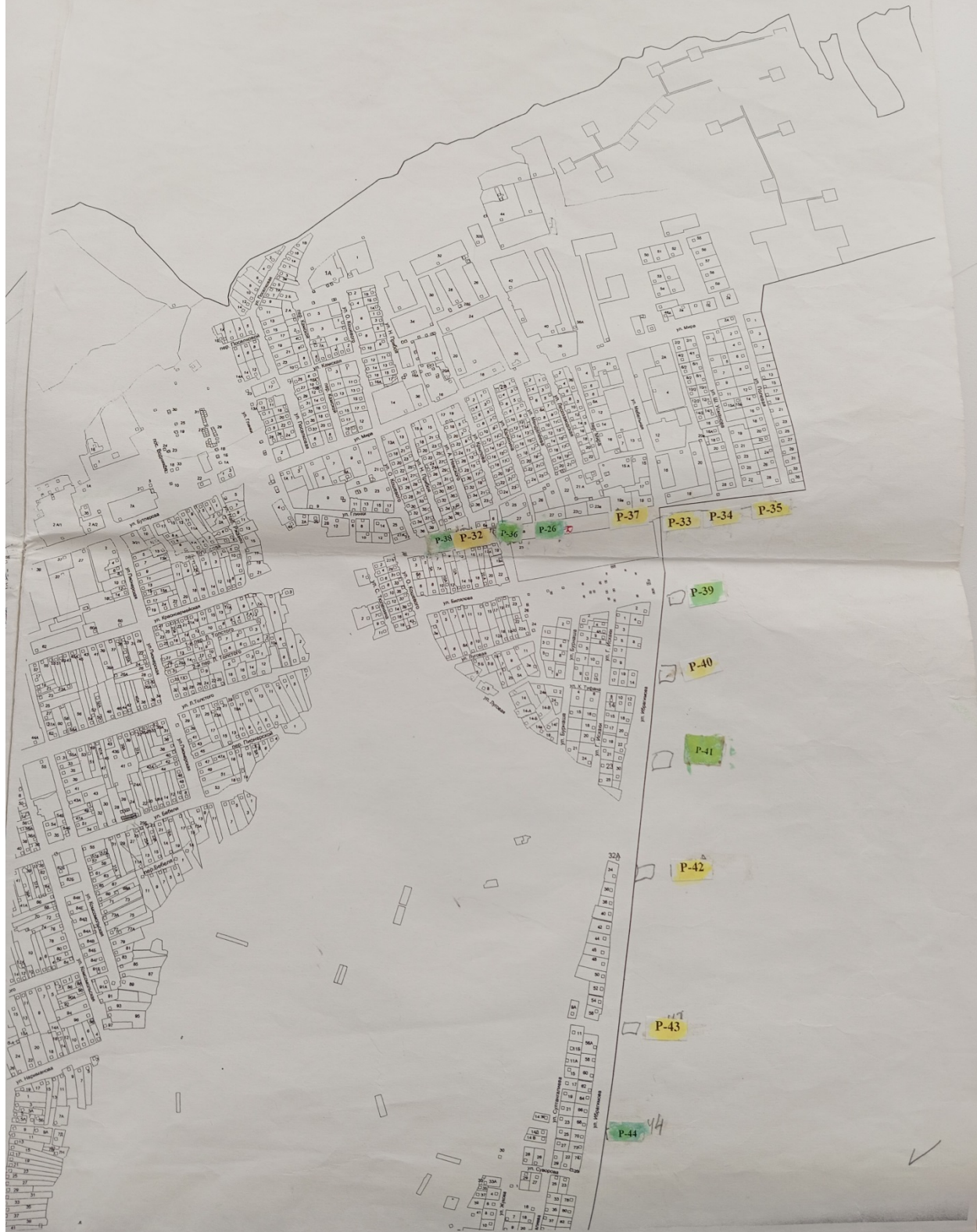
1-4

Схематический план
г. Чистополь

1: 7 000



1-4



2-1

W-1
W-2

P-1

P-3

P-4

P-5

P-2

Handwritten notes in red ink, possibly "P-2" and "P-3".





