

**СОВЕТ ВЕРХНЕКИБЯКОЗИНСКОГО СЕЛЬСКОГО ПОСЕЛЕНИЯ
ТЮЛЯЧИНСКОГО МУНИЦИПАЛЬНОГО РАЙОНА
РЕСПУБЛИКИ ТАТАРСТАН**

РЕШЕНИЕ

Тридцат восьмого заседания четвертого созыва

02 апреля 2025г.

№151

с.Верхние Кибя-Кози

**Об утверждении схемы одномандатных избирательных округов
для проведения выборов депутатов Совета Верхнекибязозинского
сельского поселения Тюлячинского муниципального района
Республики Татарстан**

В соответствии со статьей 18 Федерального закона от 12 июня 2002 года №67-ФЗ «Об основных гарантиях избирательных прав и права на участие в референдуме граждан Российской Федерации», статьями 25, 26 Избирательного кодекса Республики Татарстан от 07 мая 2007 года №21-ЗРТ, статьей 32 Устава муниципального образования «Верхнекибязозинское сельское поселение Тюлячинского муниципального района Республики Татарстан», Совет Верхнекибязозинского сельского поселения Тюлячинского муниципального района Республики Татарстан **РЕШИЛ:**

1. Утвердить сроком на десять лет схему одномандатных избирательных округов для проведения выборов депутатов Совета Верхнекибязозинского сельского поселения Тюлячинского муниципального района Республики Татарстан (согласно приложению).

2. Настоящее решение, включая схему одномандатных избирательных округов, вместе с ее графическим изображением, в срок не позднее 7 апреля 2025 года обнародовать посредством опубликования на Официальном портале правовой информации Республики Татарстан (pravo.tatarstan.ru), а также посредством размещения на официальном сайте Тюлячинского муниципального района Республики Татарстан в информационно-телекоммуникационной сети «Интернет» (<http://tulachi.tatarstan.ru>), на специальных информационных стендах, расположенных на территориях населенных пунктов Верхнекибязозинского сельского поселения Тюлячинского муниципального района Республики Татарстан, по следующим адресам:

- с. Верхние Кибя-Кози, ул. Ленина, д.31 (около здания СДК);
- с. Максабаш, ул.Татарстан, д.23Б (около здания магазина);
- с. Трюк-Тямти, ул. Центральная, д.11А (здание магазина).

3. Решение вступает в силу после его опубликования.

Глава Верхнекибязозинского
сельского поселения
Тюлячинского муниципального района



Ф.Р. Махмутов

Схема
одномандатных избирательных округов для проведения выборов
депутатов Совета Верхнекибьякозинского сельского поселения
Тюлячинского муниципального района
Республики Татарстан

Ленинский одномандатный избирательный округ №1

Число избирателей – 76

В округ входит часть территории Верхнекибьякозинского сельского поселения Тюлячинского муниципального района Республики Татарстан в границах: село Верхние Кибя-Кози, улица Ленина дома № 13-29 (нечетные), № 30-60 (четные), улица Нагорная дома № 1-9 (нечетные), улица М.Максуд дома № 1-19

Гагаринский одномандатный избирательный округ №2

Число избирателей – 69

В округ входит часть территории Верхнекибьякозинского сельского поселения Тюлячинского муниципального района Республики Татарстан в границах: село Верхние Кибя-Кози, улица Гагарина, дома № 1-16, улица М.Гафури, дома № 1-27

Школьный одномандатный избирательный округ № 3

Число избирателей – 78

В округ входит часть территории Верхнекибьякозинского сельского поселения Тюлячинского муниципального района Республики Татарстан в границах: село Верхние Кибя-Кози, улица Школьная, дома № 2-19, улица Тукая, дома № 1-20, улица Нагорная, дома № 2-10 (четные), улица Ленина дома № 1-5 (нечетные), улица Набережная дома № 1-5 (нечетные)

Центральный одномандатный избирательный округ №4

Число избирателей – 78

В округ входит часть территории Верхнекибьякозинского сельского поселения Тюлячинского муниципального района Республики Татарстан в границах: село Верхние Кибя-Кози, улица Ленина, дома № 14-28 (четные), улица Набережная, дома № 4-8 (четные), улица Тукая, дома № 24-32, село Трюк-Тямти, улица Баумана, дома № 3-35, улица Ершова, дома № 1-15. улица Космонавтов, дома № 3-8, улица Центральная, дома № 10-33

Татарстанский одномандатный избирательный округ №5

Число избирателей – 73

В округ входит часть территории Верхнекибязозинского сельского поселения Тюлячинского муниципального района Республики Татарстан в границах: село Максабаш, улица Газовая, дома № 1-12, улица Татарстан, дома № 1-35, улица Октябрьская, дома № 1-8

Мирный одномандатный избирательный округ №6

Число избирателей – 63








В округ входит часть территории Верхнекибязозинского сельского поселения Тюлячинского муниципального района Республики Татарстан в границах: село Максабаш, улица Мирная, дома № 1-44

Кировский одномандатный избирательный округ № 7

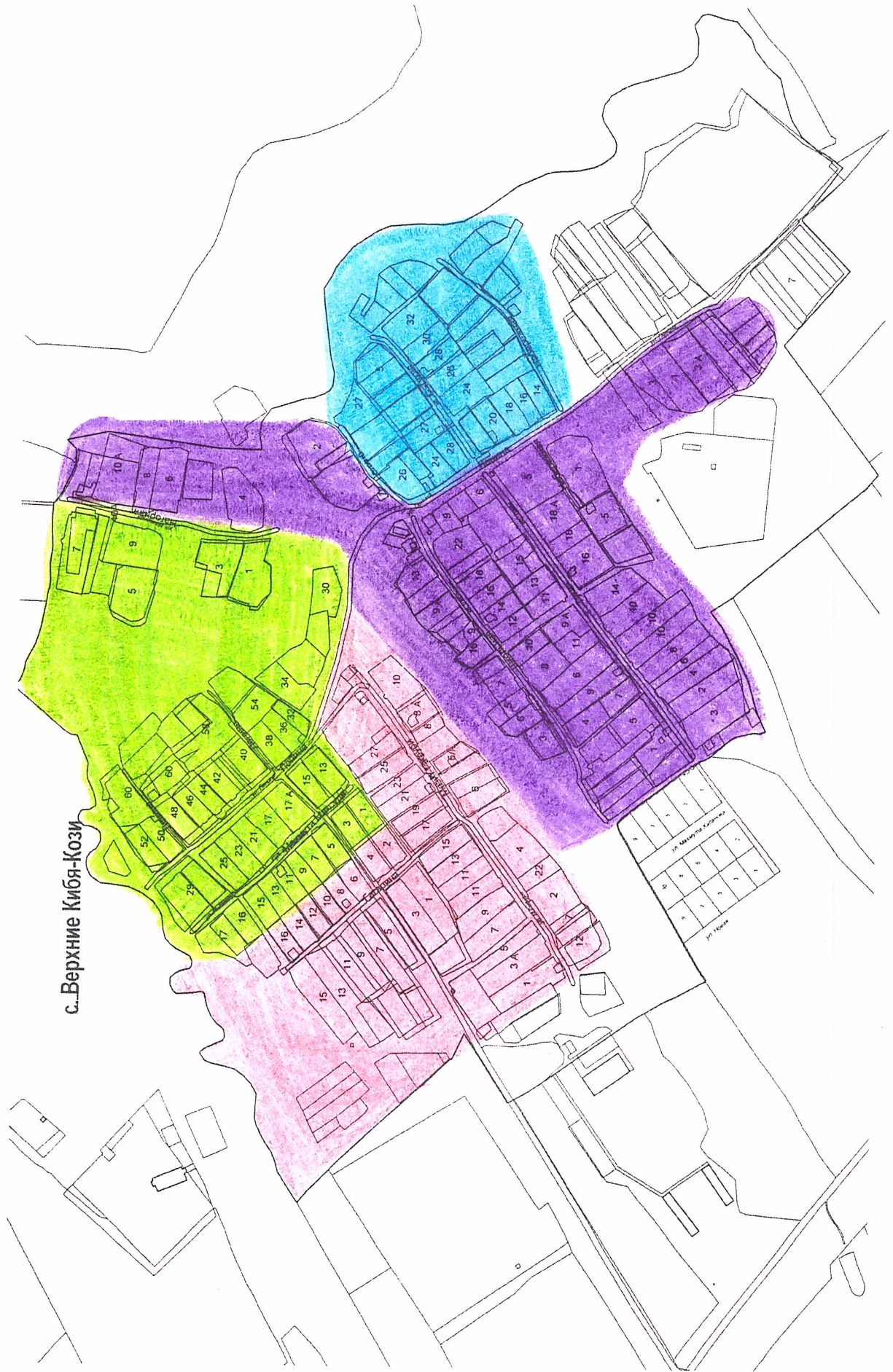
Число избирателей – 68

В округ входит часть территории Верхнекибязозинского сельского поселения Тюлячинского муниципального района Республики Татарстан в границах: село Максабаш, улица Кирова, дома № 1- 24, улица Молодежная, дома № 1- 11

**Графическое изображение схемы
одномандатных избирательных округов для проведения выборов
депутатов Совета Верхнекибязозинского сельского поселения
Тюлячинского муниципального района Республики Татарстан**

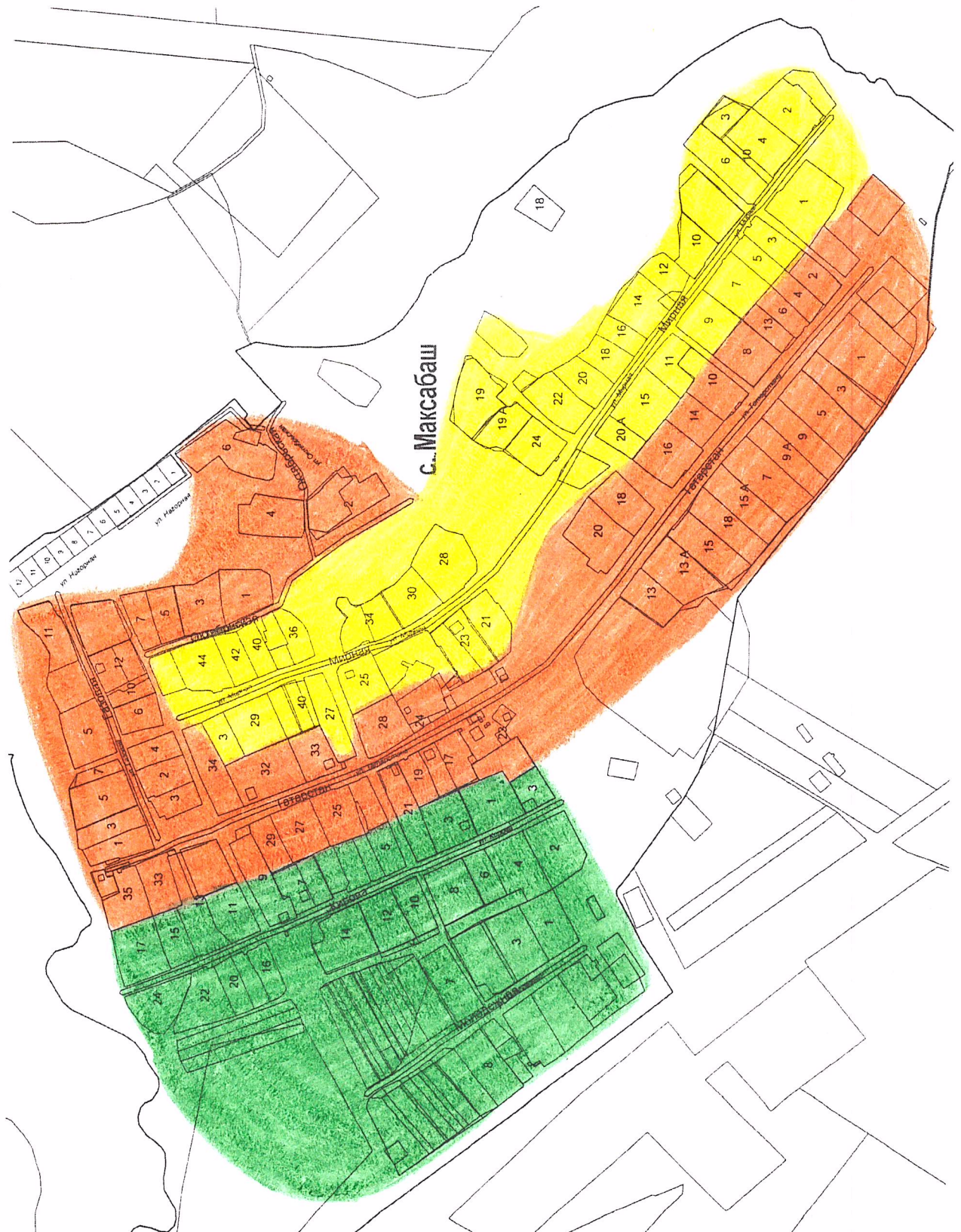
Цвет заполнения	№ округа	Наименование округа
	округ № 1	Ленинский
	округ № 2	Гагаринский
	округ № 3	Школьный
	округ № 4	Центральный
	округ № 5	Татарстанский
	округ № 6	Мирный
	округ № 7	Кировский

с. Верхние Кибя-Кози



с. Трюк-Тямти





с. Максабаш

1 2 3 4 5 6 7 8 9 10 11 12 13 14 15

1 м

2 м

3 м

4 м

5 м

6 м

7 м

8 м

9 м

10 м

11 м

12 м

13 м

14 м

15 м