



ПРИКАЗ

04.01.2025

БОЕРЫК

№ 42-77

г. Казань

О внесении изменения в приложение № 1 к приказу Комитета Республики Татарстан по охране объектов культурного наследия от 13.12.2024 № 643-П «О включении выявленного объекта культурного наследия «Лавка с воротами», расположенного по адресу: Республика Татарстан, Чистопольский муниципальный район, г. Чистополь, ул. Красноармейская, д. 143, в единый государственный реестр объектов культурного наследия (памятников истории и культуры) народов Российской Федерации в качестве объекта культурного наследия местного (муниципального) значения «Торговая лавка с воротами», 1910-е гг., расположенного по адресу: Республика Татарстан, Чистопольский муниципальный район, г. Чистополь, ул. Красноармейская, д. 143А, утверждения границ его территории и предмета охраны»

1. Внести в приложение № 1 к приказу Комитета Республики Татарстан по охране объектов культурного наследия от 13.12.2024 № 643-П «О включении выявленного объекта культурного наследия «Лавка с воротами», расположенного по адресу: Республика Татарстан, Чистопольский муниципальный район, г. Чистополь, ул. Красноармейская, д. 143, в единый государственный реестр объектов культурного наследия (памятников истории и культуры) народов Российской Федерации в качестве объекта культурного наследия местного (муниципального) значения «Торговая лавка с воротами», 1910-е гг.,

расположенного по адресу: Республика Татарстан, Чистопольский муниципальный район, г. Чистополь, ул. Красноармейская, д. 143А, утверждении границ его территории и предмета охраны» изменение, изложив его в новой редакции (прилагается).

Председатель

A handwritten signature in blue ink, appearing to be 'И.Н. Гушин', written in a cursive style.

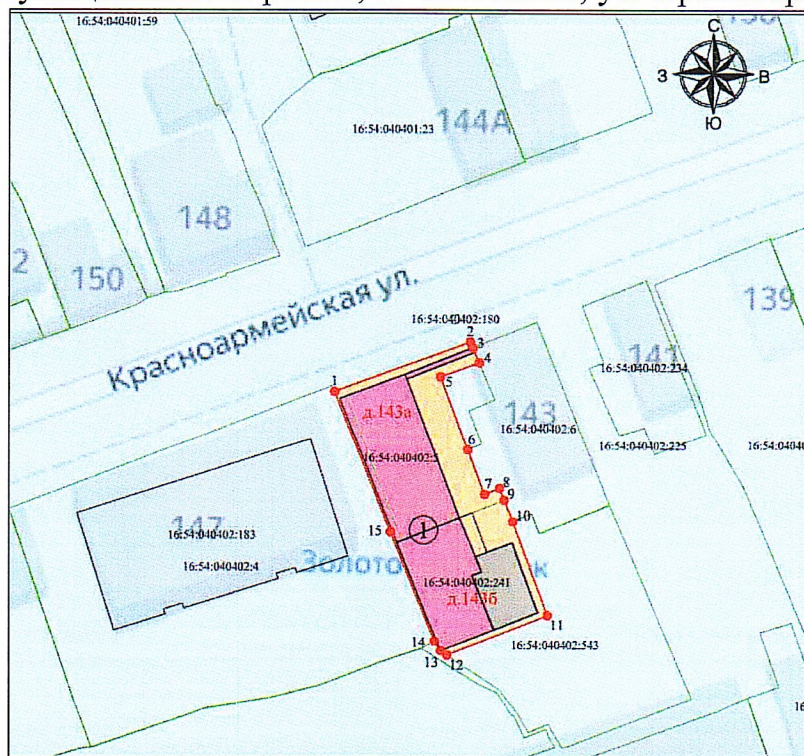
И.Н. Гушин

Приложение № 1
к приказу Комитета
Республики Татарстан по охране
объектов культурного наследия
от 13.12.2024 года № 643-П
(в редакции приказа Комитета
Республики Татарстан по охране
объектов культурного наследия
от 04.02.2025 № 42-П)

Границы территории







объекта культурного наследия местного (муниципального) значения
«Торговая лавка с воротами», 1910-е гг., расположенного по адресу:
Республика Татарстан, Чистопольский муниципальный район,
г. Чистополь, ул. Красноармейская, д. 143А

Карта (схема) границ территории объекта культурного наследия
местного (муниципального) значения «Торговая лавка с воротами», 1910-е гг.,
расположенного по адресу: Республика Татарстан,
Чистопольский муниципальный район, г. Чистополь, ул. Красноармейская, д. 143А



Масштаб 1:500

Условные обозначения:

	- граница территории объекта культурного наследия
	- обозначение характерной поворотной точки
	- территория объекта культурного наследия
	- объект культурного наследия
	- поздняя пристройка (не ценная)
	- границы земельного участка по сведениям ЕГРН
16:54:040402:5	- кадастровый номер земельного участка

Текстовое описание

границ территории объекта культурного наследия местного (муниципального) значения «Торговая лавка с воротами», 1910-е гг., расположенного по адресу: Республика Татарстан, Чистопольский муниципальный район, г. Чистополь, ул. Красноармейская, д. 143А

Границы территории объекта культурного наследия местного (муниципального) значения «Торговая лавка с воротами», 1910-е гг., расположенного по адресу: Республика Татарстан, Чистопольский муниципальный район, г. Чистополь, ул. Красноармейская, д. 143А, проходят:

Прохождение границы		Описание прохождения границы
от точки	до точки	
1	2	от точки 1 на 17,56 м вдоль ул. Красноармейская, параллельно северному фасаду дома №143А, в одном метре к северу от него до точки 2;
2	3	от точки 2 на 0,75 м в юго-восточном направлении до точки 3;
3	4	от точки 3 на 2,00 м по границе земельного участка с кадастровым номером 16:54:040402:6 до точки 4;
4	5	от точки 4 на 4,99 м в западном направлении до точки 5;
5	6	от точки 5 на 9,45 м в юго-восточном направлении до точки 6;
6	7	от точки 6 на 5,81 м по границе земельного участка с кадастровым номером 16:54:040402:6 до точки 7;
7	8	от точки 7 на 1,97 м по границе земельного участка с кадастровым номером 16:54:040402:6 до точки 8;
8	9	от точки 8 на 1,55 м по границе земельного участка с кадастровым номером 16:54:040402:6 до точки 9;
9	10	от точки 9 на 2,83 м по границе земельного участка с кадастровым номером 16:54:040402:6 до точки 10;
10	11	от точки 10 на 12,18 м в юго-восточном направлении до точки 11;
11	12	от точки 11 на 13,14 м в юго-западном направлении до точки 12;
12	13	от точки 12 на 0,95 м по границе земельного участка с кадастровым номером 16:54:040402:543 до точки 13;
13	14	от точки 13 на 1,38 м в северо-западном направлении до точки 14;
14	15	от точки 14 на 14,38 м по границе земельного участка с кадастровым номером 16:54:040402:4 до точки 15;
15	1	от точки 15 на 18,47 м по границе земельного участка с кадастровым номером 16:54:040402:4 до точки 1.

Таблица характерных точек

границ территории объекта культурного наследия местного (муниципального) значения «Торговая лавка с воротами», 1910-е гг., расположенного по адресу: Республика Татарстан, Чистопольский муниципальный район, г. Чистополь, ул. Красноармейская, д. 143А

№ точки	Координаты точки в местной системе координат (МСК-16)	
	X	Y
1	430457.00	2212072.73
2	430462.98	2212089.24
3	430462.29	2212089.54
4	430460.45	2212090.33
5	430458.75	2212085.64
6	430449.90	2212088.95
7	430444.46	2212090.98
8	430445.19	2212092.81
9	430443.75	2212093.39
10	430441.13	2212094.45
11	430429.70	2212098.66
12	430424.82	2212086.46
13	430425.34	2212085.67
14	430426.50	2212084.93
15	430439.85	2212079.59
1	430457.00	2212072.73