



ПРИКАЗ

04.02.2025

БОЕРЫК

№ 41-П

г. Казань

О внесении изменения в приложение № 1 к приказу Комитета Республики Татарстан по охране объектов культурного наследия от 13.12.2024 № 642-П «О включении выявленного объекта культурного наследия «Одноэтажный кирпичный жилой дом», конец XIX в., расположенного по адресу: Республика Татарстан, Чистопольский муниципальный район, г. Чистополь, ул. К. Либкнехта, д. 46, в единый государственный реестр объектов культурного наследия (памятников истории и культуры) народов Российской Федерации в качестве объекта культурного наследия местного (муниципального) значения «Жилой дом», 1910-е гг., расположенного по адресу: Республика Татарстан, Чистопольский муниципальный район, г. Чистополь, ул. К. Либкнехта, д. 46, утверждения границ его территории и предмета охраны»

Внести в приложение № 1 к приказу Комитета Республики Татарстан по охране объектов культурного наследия от 13.12.2024 № 642-П «О включении выявленного объекта культурного наследия «Одноэтажный кирпичный жилой дом», конец XIX в., расположенного по адресу: Республика Татарстан, Чистопольский муниципальный район, г. Чистополь, ул. К. Либкнехта, д. 46, в единый государственный реестр объектов культурного наследия (памятников истории и культуры) народов

Российской Федерации в качестве объекта культурного наследия местного (муниципального) значения «Жилой дом», 1910-е гг., расположенного по адресу: Республика Татарстан, Чистопольский муниципальный район, г. Чистополь, ул. К. Либкнехта, д. 46, утверждении границ его территории и предмета охраны» изменение, изложив его в новой редакции (прилагается).

Председатель



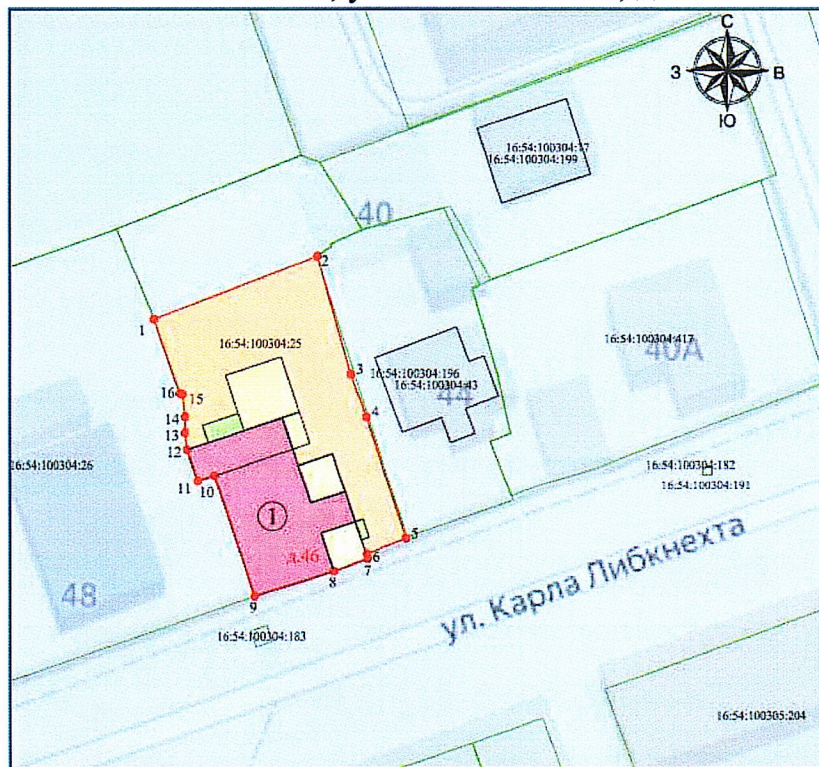
И.Н. Гуцин

Приложение № 1
к приказу Комитета
Республики Татарстан по охране
объектов культурного наследия
от 13.12.2024 года № 642-П
(в редакции приказа Комитета
Республики Татарстан по охране
объектов культурного наследия
от 04.02.2025 № 41-П)

Границы территории








объекта культурного наследия местного (муниципального) значения
«Жилой дом», 1910-е гг., расположенного по адресу: Республика Татарстан,
Чистопольский муниципальный район, г. Чистополь, ул. К. Либкнехта, д. 46

Карта (схема) границ территории объекта культурного наследия
местного (муниципального) значения «Жилой дом», 1910-е гг., расположенного по
адресу: Республика Татарстан, Чистопольский муниципальный район,
г. Чистополь, ул. К. Либкнехта, д. 46



Масштаб 1:500

Условные обозначения:

	- объект культурного наследия
	- граница территории объекта культурного наследия
	- обозначение характерной поворотной точки
	- территория объекта культурного наследия
	- современная деревянная пристройка
	- современная каменная пристройка
	- границы земельного участка по сведениям ЕГРН
16:54:100304:25	- кадастровый номер земельного участка

Текстовое описание

границ территории объекта культурного наследия местного (муниципального) значения «Жилой дом», 1910-е гг., расположенного по адресу: Республика Татарстан, Чистопольский муниципальный район, г. Чистополь, ул. К. Либкнехта, д. 46

Границы территории объекта культурного наследия местного (муниципального) значения «Жилой дом», 1910-е гг., расположенного по адресу: Республика Татарстан, Чистопольский муниципальный район, г. Чистополь, ул. К. Либкнехта, д. 46, проходят:

Прохождение границы		Описание прохождения границы
от точки	до точки	
1	2	от точки 1 на 20.89 м в северо-восточном направлении до точки 2;
2	3	от точки 2 на 14.53 м по границе земельного участка с кадастровым номером 16:54:100304:25 до точки 3;
3	4	от точки 3 на 5.39 м по границе земельного участка с кадастровым номером 16:54:100304:25 до точки 4;
4	5	от точки 4 на 15.25 м по границе земельного участка с кадастровым номером 16:54:100304:25 до точки 5;
5	6	от точки 5 на 5.02 м по границе земельного участка с кадастровым номером 16:54:100304:25 до точки 6;
6	7	от точки 6 на 0.59 м по границе земельного участка с кадастровым номером 16:54:100304:25 до точки 7;
7	8	от точки 7 на 4.28 м по границе земельного участка с кадастровым номером 16:54:100304:25 до точки 8;
8	9	от точки 8 на 9.91 м по границе земельного участка с кадастровым номером 16:54:100304:25 до точки 9;
9	10	от точки 9 на 15.29 м по границе земельного участка с кадастровым номером 16:54:100304:25 до точки 10;
10	11	от точки 10 на 2.10 м по границе земельного участка с кадастровым номером 16:54:100304:25 до точки 11;
11	12	от точки 11 на 3.95 м по границе земельного участка с кадастровым номером 16:54:100304:25 до точки 12;
12	13	от точки 12 на 2.02 м по границе земельного участка с кадастровым номером 16:54:100304:25 до точки 13;
13	14	от точки 13 на 1.91 м по границе земельного участка с кадастровым номером 16:54:100304:25 до точки 14;
14	15	от точки 14 на 2.67 м по границе земельного участка с кадастровым номером 16:54:100304:25 до точки 15;
15	16	от точки 15 на 0.34 м по границе земельного участка с кадастровым номером 16:54:100304:25 до точки 16;
16	1	от точки 16 на 9.35 м по границе земельного участка с кадастровым номером 16:54:100304:25 до точки 1.

Таблица характерных точек

границ территории объекта культурного наследия местного (муниципального) значения «Жилой дом», 1910-е гг., расположенного по адресу: Республика Татарстан, Чистопольский муниципальный район, г. Чистополь, ул. К. Либкнехта, д. 46

№ точки	Координаты точки в местной системе координат (МСК-16)	
	X	Y
1	429328.99	2211872.28
2	429336.39	2211891.82
3	429322.41	2211895.77
4	429317.36	2211897.65
5	429302.85	2211902.35
6	429300.98	2211897.69
7	429300.40	2211897.77
8	429298.90	2211893.76
9	429295.91	2211884.31
10	429310.42	2211879.48
11	429309.76	2211877.49
12	429313.51	2211876.24
13	429315.51	2211875.99
14	429317.42	2211876.01
15	429320.07	2211875.71
16	429320.17	2211875.38
1	429328.99	2211872.28