



ПРИКАЗ

2901.2025

г. Казань

БОЕРЫК

№ 34-П

О включении выявленного объекта культурного наследия «Захоронения советских воинов, умерших от ран в 1941-1945гг. в эвакогоспиталях г. Казани, пос. Красная Горка», расположенного по адресу: Республика Татарстан, г. Казань, ул. Привокзальная, территория кладбища бывшего пос. Красная Горка (пос. Юдино), в единый государственный реестр объектов культурного наследия (памятников истории и культуры) народов Российской Федерации в качестве объекта культурного наследия регионального значения «Захоронения советских воинов, умерших от ран и болезней в эвакогоспиталях г. Казани», 1941–1945 гг., расположенного по адресу: Республика Татарстан, г. Казань, пос. Юдино, ул. Привокзальная (кладбище), утверждения границ его территории и предмета охраны

В соответствии с Федеральным законом от 25 июня 2002 года № 73-ФЗ «Об объектах культурного наследия (памятниках истории и культуры) народов Российской Федерации», Законом Республики Татарстан от 1 апреля 2005 года № 60-ЗРТ «Об объектах культурного наследия в Республике Татарстан», на основании положительного заключения государственной историко-культурной экспертизы от 21.11.2024 п р и к а з ы в а ю:

1. Включить выявленный объект культурного наследия «Захоронения советских воинов, умерших от ран в 1941 -1945гг. в эвакогоспиталях г. Казани, пос. Красная Горка», расположенный по адресу: Республика Татарстан, г. Казань, ул. Привокзальная, территория кладбища бывшего пос. Красная Горка (пос. Юдино), в единый государственный реестр объектов культурного наследия

(памятников истории и культуры) народов Российской Федерации в качестве объекта культурного наследия регионального значения «Захоронения советских воинов, умерших от ран и болезней в эвакогоспиталях г.Казани», 1941–1945 гг. (вид объекта – памятник), расположенного по адресу: Республика Татарстан, г. Казань, пос. Юдино, ул. Привокзальная (кладбище).

2. Утвердить границы территории объекта культурного наследия регионального значения «Захоронения советских воинов, умерших от ран и болезней в эвакогоспиталях г.Казани», 1941–1945 гг., расположенного по адресу: Республика Татарстан, г. Казань, пос. Юдино, ул. Привокзальная (кладбище), согласно приложению № 1 к настоящему приказу.

3. Утвердить предмет охраны объекта культурного наследия регионального значения «Захоронения советских воинов, умерших от ран и болезней в эвакогоспиталях г.Казани», 1941–1945 гг., расположенного по адресу: Республика Татарстан, г. Казань, пос. Юдино, ул. Привокзальная (кладбище), согласно приложению № 2 к настоящему приказу.

4. Отделу учета объектов культурного наследия и градостроительной деятельности обеспечить внесение сведений о границах территории указанного объекта культурного наследия в Единый государственный реестр недвижимости и единый государственный реестр объектов культурного наследия (памятников истории и культуры) народов Российской Федерации.

5. Контроль за исполнением настоящего приказа оставляю за собой.

Председатель



И.Н. Гущин

Приложение № 1  
к приказу Комитета  
Республики Татарстан по охране  
объектов культурного наследия  
от 29.01.2025 года № 34-87

### Границы территории





объекта культурного наследия регионального значения  
«Захоронения советских воинов, умерших от ран и болезней в эвакогоспиталях  
г. Казани», 1941–1945 гг., расположенного по адресу: Республика Татарстан,  
г. Казань, пос. Юдино, ул. Привокзальная (кладбище)

Карта (схема) границ территории  
объекта культурного наследия регионального значения  
«Захоронения советских воинов, умерших от ран и болезней в эвакогоспиталях  
г. Казани», 1941–1945 гг., расположенного по адресу: Республика Татарстан,  
г. Казань, пос. Юдино, ул. Привокзальная (кладбище)



Масштаб 1:1000

Условные обозначения:

	- граница территории объекта культурного наследия
	- объект культурного наследия
	- характерная точка границ территории объекта культурного наследия
	- кадастровый номер земельного участка

Текстовое описание границ территории  
 объекта культурного наследия регионального значения  
 «Захоронения советских воинов, умерших от ран и болезней в эвакуогоспиталях  
 г. Казани», 1941–1945 гг., расположенного по адресу: Республика Татарстан,  
 г. Казань, пос. Юдино, ул. Привокзальная (кладбище)

Границы территории объекта культурного наследия регионального значения «Захоронения советских воинов, умерших от ран и болезней в эвакуогоспиталях г.Казани», 1941–1945 гг., расположенного по адресу: Республика Татарстан, г. Казань, пос. Юдино, ул. Привокзальная (кладбище), проходят:

Прохождение границы		Описание прохождения границы
от точки	до точки	
1	2	от точки 1 в юго-восточном направлении параллельно верхней границы кладбища до точки 2;
2	3	от точки 2 в северно-восточном направлении в сторону верхней границы кладбища до точки 3;
3	4	от точки 3 в северо-западном направлении параллельно верхней границы кладбища до точки 4;
4	1	от точки 4 в юго-западном направлении в сторону ул. Привокзальная до точки 1.

Таблица характерных точек границ территории  
объекта культурного наследия регионального значения  
«Захоронения советских воинов, умерших от ран и болезней в эвакогоспиталях  
г. Казани», 1941–1945 гг., расположенного по адресу: Республика Татарстан,  
г. Казань, пос. Юдино, ул. Привокзальная (кладбище)

№	Координаты характерных точек в местной системе координат (МСК-16)	
	X	Y
1	478476.44	1292717.18
2	478475.52	1292725.13
3	478483.47	1292725.65
4	478484.36	1292717.84
1	478476.44	1292717.18

Приложение № 2  
к приказу Комитета  
Республики Татарстан по охране  
объектов культурного наследия  
от 29.01.2025 года № 35-П

**Предмет охраны\***


объекта культурного наследия регионального значения  
«Захоронения советских воинов, умерших от ран и болезней в эвакогоспиталях  
г. Казани», 1941–1945 гг., расположенного по адресу: Республика Татарстан,  
г. Казань, пос. Юдино, ул. Привокзальная (кладбище)

1. Местоположение захоронения советских воинов на территории в северо-восточной части кладбища в пос. Юдино.
2. Объемно-пространственная композиция и габариты захоронения, обнесенного ограждением с памятником.
3. Архитектурные и конструктивные характеристики:  
- разновысотный памятник с прямоугольным основанием и стелой из кирпича с именами захороненных с несохранившихся могилах.

\* Предмет охраны может быть изменён по результатам комплексных научных исследований и проведения реставрационных работ.

Таблица предмета охраны  
 объекта культурного наследия регионального значения  
 «Захоронения советских воинов, умерших от ран и болезней в эвакогоспиталях  
 г. Казани», 1941–1945 гг., расположенного по адресу: Республика Татарстан,  
 г. Казань, пос. Юдино, ул. Привокзальная (кладбище)

№	Предмет охраны	Фотофиксация основных элементов/графические материалы
1.	Местоположение захоронения советских воинов на территории в северо-восточной части кладбища в пос. Юдино	 <p>Условные обозначения:  <span style="display: inline-block; width: 15px; height: 10px; background-color: orange; border: 1px solid black; margin-right: 5px;"></span> - объект культурного наследия</p> <p>Рис. 1. Местоположение объекта</p>

2.	Объемно-пространственная композиция и габариты захоронения, обнесенного ограждением с памятником	 <p>Рис. 2. Захоронение советских воинов. Общий вид</p>
3.	Архитектурные и конструктивные характеристики: - разновысотный памятник с прямоугольным основанием и стелой из кирпича с именами захороненных в несохранившихся могилах	 <p>Рис. 3. Памятник. Вид сзади</p>  <p>Рис. 4. Памятник</p>