

Совет Никольского сельского поселения
Спасского муниципального района Республики Татарстан

РЕШЕНИЕ

12.02.2025

№ 96-1

Об утверждении схемы одномандатных избирательных округов для проведения выборов депутатов Совета Никольского сельского поселения Спасского муниципального района Республики Татарстан

В соответствии со статьей 18 Федерального закона от 12 июня 2002 года №67-ФЗ «Об основных гарантиях избирательных прав и права на участие в референдуме граждан Российской Федерации», статьями 25, 26 Избирательного кодекса Республики Татарстан от 07 мая 2007 года №21-ЗРТ, п.8.статьи 34 Устава муниципального образования «Никольское сельское поселение Спасского муниципального района Республики Татарстан», Совет Никольского сельского поселения Спасского муниципального района Республики Татарстан

РЕШИЛ:

1. Утвердить сроком на десять лет схему одномандатных избирательных округов для проведения выборов депутатов Совета Никольского сельского поселения Спасского муниципального района Республики Татарстан (прилагается).

2. Настоящее решение, включая схему одномандатных избирательных округов, вместе с ее графическим изображением, в срок не позднее 16.02.2025 года обнародовать посредством опубликования на Официальном портале правовой информации Республики Татарстан (pravo.tatarstan.ru), а также посредством размещения на официальном сайте Спасского муниципального района Республики Татарстан в информационно-телекоммуникационной сети «Интернет» (spasskiy.tatarstan.ru), на специальных информационных стендах, расположенных на территориях населенных пунктов Никольского сельского поселения Спасского муниципального района Республики Татарстан, по следующим адресам:

- с. Никольское, ул. Буденного, д.37 (административное здание);
- д. Гулюши, ул. Солнечная, д.19
- д.Отрада , ул.Центральная, д.33
- с.Бугровка, ул.Спирькова, д.34

3. Решение вступает в силу после его опубликования.

Глава муниципального образования,
Председатель Совета



Е.А.Синицин

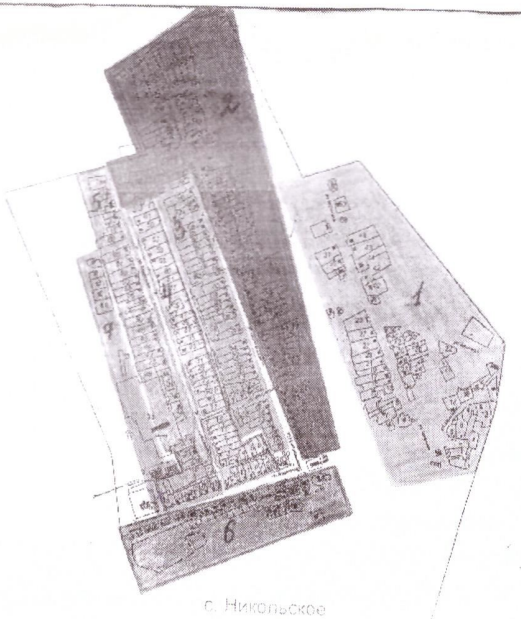
Утверждена
решением Совета Никольского
сельского поселения
от 12.02.2025 № 96-1

Схема
одномандатных избирательных округов
по выборам депутатов Совета Никольского сельского поселения
Спасского муниципального района Республики Татарстан

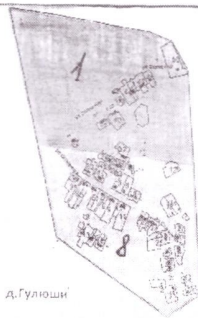
Номер избирательного округа	Границы избирательного округа	Кол-во избирателей
№1	В округ входит часть территории Никольского сельского поселения Спасского муниципального района Республики Татарстан в границах: с.Никольское ул. Заречная нечетные номера д. 1, 5-7, 11-39; ул. Заречная четные номера 2-14; 18-22, 26-52 д.Гулюши ул.Солнечная четные номера д.36, с 38-50	68
№2	В округ входит часть территории Никольского сельского поселения Спасского муниципального района Республики Татарстан в границах: с.Никольское ул.Центральная нечетные номера 7-37; 41-47, 51-65; 69-91; 95; 99-101;107-113;117-121; 125-135 ул.Центральная четные номера 100-106 ул.Школьная нечетные номера 65-71	60
№3	В округ входит часть территории Никольского сельского поселения Спасского муниципального района Республики Татарстан в границах: с.Никольское ул.Центральная четные 12-84; 90-98	59
№4	В округ входит часть территории Никольского сельского поселения Спасского муниципального района Республики Татарстан в границах: с. Никольское ул. Центральная четные номера 2-8 ул.Буденного нечетные номера 3-17; ул.Школьная нечетные номера 1-41; 45-49; 53-61	58
№5	В округ входит часть территории Никольского сельского поселения Спасского муниципального района Республики Татарстан в границах: с. Никольское ул. Школьная четные номера 18-50; 54-78	60
№6	В округ входит часть территории Никольского сельского поселения Спасского муниципального района Республики Татарстан в границах: с. Никольское ул. Буденного четные номера 2-50	67

№7	В округ входит часть территории Никольского сельского поселения Спасского муниципального района Республики Татарстан в границах: с. Никольское ул.Школьная четные номера 2-10; 14-16 ул.Буденного нечетные номера 19-35	61
№8	В округ входит часть территории Никольского сельского поселения Спасского муниципального района Республики Татарстан в границах: д. Гулюши ул.Солнечная нечетные номера 1-15; 21-31 ул.Солнечная четные номера 4-12; 20-32	69
№9	В округ входит часть территории Никольского сельского поселения Спасского муниципального района Республики Татарстан в границах: д.Отрада ул.Центральная четные номера д.2; 6-20; 26; 38-40 ул.Центральная нечетные номера 3-33; ул.Клубная нечетные номера д.1; д.5; д.9; д.15; д.19; 23-25 ул.Клубная четные номера д.2; д.8; д.12; 18-20; д.19; д.30	59
№10	В округ входит часть территории Никольского сельского поселения Спасского муниципального района Республики Татарстан в границах: с.Бугровка ул.Спирькова четные номера 12-14; 18-20; 26-30; 34; д.38; 42-54; 58-62; 68-76; 80-88 ул.Спирькова нечетные номера д.3;13-53; 57; 61-63; 67-69;73; 79-81	69
	Итого по СП:	630

Графическое изображение схемы округов
Никольского сельского поселения

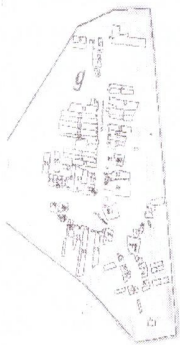


с. Никольское



д. Гулюши

д. Отрада



с. Бугровка

