



**ПРИКАЗ**

26.12.2024

**БОЕРЫК**

№ 738-17

О включении выявленного объекта культурного наследия «Братская могила красноармейцев Невельского и Оршанского полков 27 дивизии 5 армии Восточного фронта, погибших в боях с частями Белой гвардии в октябре 1918 г.», окт. 1918 г. (1989 г.), расположенного по адресу: Республика Татарстан, Лениногорский район, с. Дурасово, центр кладбища, в единый государственный реестр объектов культурного наследия (памятников истории и культуры) народов Российской Федерации в качестве объекта культурного наследия местного (муниципального) значения «Братская могила красноармейцев Невельского и Оршанского полков 27 дивизии 5 армии Восточного фронта, погибших в боях с частями Белой гвардии в октябре 1918 г.», 1989 г., расположенного по адресу: Республика Татарстан, Лениногорский муниципальный район, с. Дурасово, кладбище, утверждении границ его территории и предмета охраны

В соответствии с Федеральным законом от 25 июня 2002 года № 73-ФЗ «Об объектах культурного наследия (памятниках истории и культуры) народов Российской Федерации», Законом Республики Татарстан от 1 апреля 2005 года № 60-ЗРТ «Об объектах культурного наследия в Республике Татарстан», положительным заключением государственной историко-культурной экспертизы от 06.12.2024 п р и к а з ы в а ю:

1. Включить выявленный объект культурного наследия «Братская могила красноармейцев Невельского и Оршанского полков 27 дивизии 5 армии Восточного фронта, погибших в боях с частями Белой гвардии в октябре 1918 г.», окт. 1918 г.

(1989 г.), расположенный по адресу: Республика Татарстан, Лениногорский район, с. Дурасово, центр кладбища, в единый государственный реестр объектов культурного наследия (памятников истории и культуры) народов Российской Федерации в качестве объекта культурного наследия местного (муниципального) значения «Братская могила красноармейцев Невельского и Оршанского полков 27 дивизии 5 армии Восточного фронта, погибших в боях с частями Белой гвардии в октябре 1918 г.», 1989 г. (вид объекта – памятник), расположенного по адресу: Республика Татарстан, Лениногорский муниципальный район, с. Дурасово, кладбище.


2. Утвердить границы территории объекта культурного наследия местного (муниципального) значения «Братская могила красноармейцев Невельского и Оршанского полков 27 дивизии 5 армии Восточного фронта, погибших в боях с частями Белой гвардии в октябре 1918 г.», 1989 г., расположенного по адресу: Республика Татарстан, Лениногорский муниципальный район, с. Дурасово, кладбище, согласно приложению № 1 к настоящему приказу.

3. Утвердить предмет охраны объекта культурного наследия местного (муниципального) значения «Братская могила красноармейцев Невельского и Оршанского полков 27 дивизии 5 армии Восточного фронта, погибших в боях с частями Белой гвардии в октябре 1918 г.», 1989 г., расположенного по адресу: Республика Татарстан, Лениногорский муниципальный район, с. Дурасово, кладбище, согласно приложению № 2 к настоящему приказу.

4. Отделу учета объектов культурного наследия и градостроительной деятельности обеспечить внесение сведений о границах территории указанного объекта культурного наследия в Единый государственный реестр недвижимости и единый государственный реестр объектов культурного наследия (памятников истории и культуры) народов Российской Федерации.

5. Контроль за исполнением настоящего приказа оставляю за собой.

Председатель



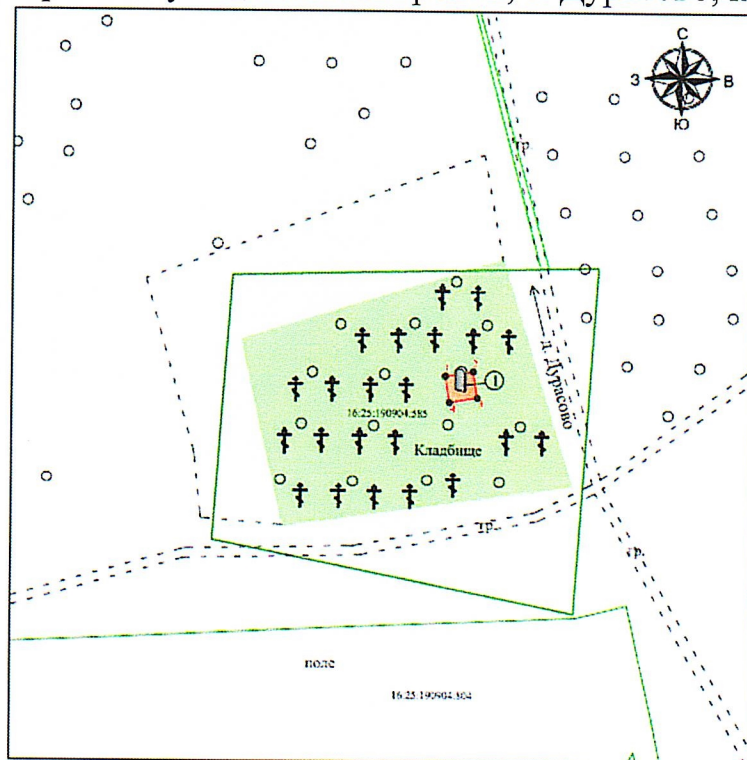
И.Н. Гуцин

Приложение № 1  
к приказу Комитета  
Республики Татарстан по охране  
объектов культурного наследия  
от 26.12 2024 года № 738-07

### Границы территории



объекта культурного наследия местного (муниципального) значения «Братская могила красноармейцев Невельского и Оршанского полков 27 дивизии 5 армии Восточного фронта, погибших в боях с частями Белой гвардии в октябре 1918 г.», 1989 г., расположенного по адресу: Республика Татарстан, Лениногорский муниципальный район, с. Дурасово, кладбище

Карта (схема) границ территории  
объекта культурного наследия (муниципального) значения «Братская могила красноармейцев Невельского и Оршанского полков 27 дивизии 5 армии Восточного фронта, погибших в боях с частями Белой гвардии в октябре 1918 г.», 1989 г., расположенного по адресу: Республика Татарстан, Лениногорский муниципальный район, с. Дурасово, кладбище



Масштаб 1:1000

Условные обозначения:

①	- объект культурного наследия
2.	- характерная точка границ территории объекта культурного наследия
	- территория объекта культурного наследия
	- границы земельных участков по сведениям ЕГРН
16:25:190904:585	- кадастровый номер земельного участка

Текстовое описание границ территории объекта культурного наследия (муниципального) значения «Братская могила красноармейцев Невельского и Оршанского полков 27 дивизии 5 армии Восточного фронта, погибших в боях с частями Белой гвардии в октябре 1918 г.», 1989 г., расположенного по адресу: Республика Татарстан, Лениногорский муниципальный район, с. Дурасово, кладбище

Границы территории объекта культурного наследия (муниципального) значения «Братская могила красноармейцев Невельского и Оршанского полков 27 дивизии 5 армии Восточного фронта, погибших в боях с частями Белой гвардии в октябре 1918 г.», 1989 г., расположенного по адресу: Республика Татарстан, Лениногорский муниципальный район, с. Дурасово, кладбище, проходят:

Прохождение границы		Описание прохождения части границ
от точки	до точки	
1	2	от точки 1 на расстоянии 7,50 м в северо-восточном направлении до точки 2
2	3	от точки 2 на расстоянии 7,00 м в юго-восточном направлении до точки 3
3	4	от точки 3 на расстоянии 7,50 м в юго-западном направлении до точки 4
4	1	от точки 4 на расстоянии 7,00 м в северо-западном направлении до точки 1

Таблица характерных точек границ территории  
 объекта культурного наследия (муниципального) значения «Братская могила  
 красноармейцев Невельского и Оршанского полков 27 дивизии 5 армии  
 Восточного фронта, погибших в боях с частями Белой гвардии в октябре  
 1918 г.», 1989 г., расположенного по адресу: Республика Татарстан,  
 Лениногорский муниципальный район, с. Дурасово, кладбище

№	Координаты характерных точек в местной системе координат (МСК-16)	
	X	Y
1	338009.41	2329259.41
2	338010.63	2329266.81
3	338003.72	2329267.95
4	338002.50	2329260.55
1	338009.41	2329259.41

Приложение № 2  
к приказу Комитета  
Республики Татарстан по охране  
объектов культурного наследия  
от 26.12 2024 года № 738-Т

### **Предмет охраны\***

объекта культурного наследия (муниципального) значения «Братская могила красноармейцев Невельского и Оршанского полков 27 дивизии 5 армии Восточного фронта, погибших в боях с частями Белой гвардии в октябре 1918 г.», 1989 г., расположенного по адресу: Республика Татарстан, Лениногорский муниципальный район, с. Дурасово, кладбище

Предметом охраны объекта культурного наследия являются:

1. Местоположение объекта: центральная часть православного кладбища в селе Дурасово.
2. Композиционная значимость (роль) в структуре окружающего культурного ландшафта: рядовое захоронение.
3. Габариты памятника: в пределах размеров на момент возведения: бетонное основание: прямоугольное; прямоугольная горизонтальная плита; прямоугольная вертикальная плита с полуциркульным очертанием.
4. Объемно-пространственная композиция мемориала: совместно-перпендикулярно расположение двух плит (горизонтальная и вертикальная) на прямоугольном основании.
5. Техника и материалы мемориала: основание и мемориальные плиты: бетон; техника: отливка, формовка, высекание.
6. Надписи и тексты: символика на вертикальной плите: звезда Красной армии и пересеченные ветви лавра под звездой; тексты: вертикальная плита: «ЗДЕСЬ ПОХОРОНЕНЫ КРАСНОАРМЕЙЦЫ НЕВЕЛЬСКОГО ПОЛКА 27 СД АЛЕКСАНДР ТИМЕРИТ ФОМА МУЗЫЧЕНКО ИВАН ДУДАРЕВ САНГАТУЛЛА КАСМАТЫПОВ ГАВРИИЛ МИКША 10.X.1918»; горизонтальная плита: ИЗ ОРШАНСКОГО ПОЛКА АЛЕКСЕЙ РАКОВ ЕФИМ ХВАТОВ КАЮМ БАХИТОВ ИВАН СЛЕСАРЕНКО СЕМЁН ДВОРЕЦКИЙ. 10.X.1918».

\*Предмет охраны может быть дополнен в процессе комплексных научных исследований и осуществления производства реставрационных работ.

Таблица предмета охраны  
 объекта культурного наследия (муниципального) значения «Братская могила  
 красноармейцев Невельского и Оршанского полков 27 дивизии 5 армии  
 Восточного фронта, погибших в боях с частями Белой гвардии в октябре  
 1918 г.», 1989 г., расположенного по адресу: Республика Татарстан,  
 Лениногорский муниципальный район, с. Дурасово, кладбище

	Предмет охраны	Фотофиксация основных элементов/графические материалы
1.	Местоположение объекта: центральная часть православного кладбища в селе Дурасово	 <p>Рис. 1. Местоположение объекта</p>
2.	Композиционная значимость (роль) в структуре окружающего культурного ландшафта: рядовое захоронение	 <p>Рис. 2. Вид с южной стороны</p>

3.	<p>Габариты памятника: в пределах размеров на момент возведения:</p> <ul style="list-style-type: none"> <li>- бетонное основание: прямоугольное;</li> <li>- прямоугольная горизонтальная плита;</li> <li>- прямоугольная вертикальная плита с полуциркульным очертанием</li> </ul>	 <p>The photograph shows a concrete monument in a cemetery. It consists of a rectangular base with a horizontal plaque on top and a vertical, semi-circular plaque rising from the center. The monument is surrounded by fallen autumn leaves. In the background, other graves and trees are visible.</p>
4.	<p>Объемно-пространственная композиция мемориала: совместно-перпендикулярно расположение двух плит (горизонтальная и вертикальная) на прямоугольном основании</p>	 <p>This view shows the monument from a slightly different angle, highlighting the perpendicular arrangement of the horizontal and vertical plaques on the rectangular base. The surrounding environment, including trees and other graves, is also visible.</p>
5.	<p>Техника и материалы мемориала:</p> <ul style="list-style-type: none"> <li>- основание и мемориальные плиты: бетон;</li> <li>- техника: отливка, формовка, высекание</li> </ul>	 <p>The photograph captures the monument from the east side, showing the vertical plaque's semi-circular top and its connection to the base. The ground is covered in autumn leaves, and the background shows a typical cemetery setting.</p>

Рис. 3. Вид с западной стороны

Рис. 4. Вид с юго-западной стороны

Рис. 5. Вид с восточной стороны






Рис. 6. Материал

6.

Надписи и тексты:

- символика на вертикальной плите:  
звезда Красной армии и  
пересеченные ветви лавра под  
звездой;

- тексты: вертикальная плита:  
«ЗДЕСЬ ПОХОРОНЕНЫ  
КРАСНОАРМЕЙЦЫ  
НЕВЕЛЬСКОГО ПОЛКА 27 СД  
АЛЕКСАНДР ТИМЕРИТ ФОМА  
МУЗЫЧЕНКО ИВАН ДУДАРЕВ  
САНГАТУЛЛА КАСМАТЫПОВ  
ГАВРИИЛ МИКША 10.X.1918»;

горизонтальная плита: ИЗ  
ОРШАНСКОГО ПОЛКА  
АЛЕКСЕЙ РАКОВ ЕФИМ  
ХВАТОВ КАЮМ БАХИТОВ ИВАН  
СЛЕСАРЕНКО СЕМЁН  
ДВОРЕЦКИЙ. 10.X.1918»

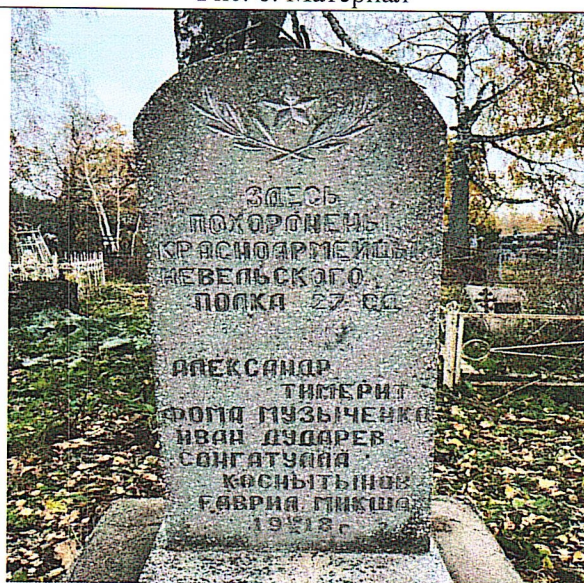


Рис. 7. Надписи



Рис. 8. Надписи