



ПРИКАЗ

25.12.2024

БОЕРЫК

№ 723-П

О включении выявленного объекта культурного наследия «Могила красного командира П.О. Ненастьяина, погибшего в боях за Бугульму», 1918 г., расположенного по адресу: Республика Татарстан, Бугульминский район, г. Бугульма, городское православное кладбище, в единый государственный реестр объектов культурного наследия (памятников истории и культуры) народов Российской Федерации в качестве объекта культурного наследия местного (муниципального) значения «Обелиск красному командиру П.О. Ненастьяину, погибшему в боях за Бугульму», 1918 г., 1960 г., расположенного по адресу: Республика Татарстан, Бугульминский муниципальный район, г. Бугульма, ул. Красноармейская, городское православное кладбище, утверждении границ его территории и предмета охраны

В соответствии с Федеральным законом от 25 июня 2002 года № 73-ФЗ «Об объектах культурного наследия (памятниках истории и культуры) народов Российской Федерации», Законом Республики Татарстан от 1 апреля 2005 года № 60-ЗРТ «Об объектах культурного наследия в Республике Татарстан», положительным заключением государственной историко-культурной экспертизы от 06.12.2024 п р и к а з ы в а ю:

1. Включить выявленный объект культурного наследия «Могила красного командира П.О. Ненастьяина, погибшего в боях за Бугульму», 1918 г., расположенный по адресу: Республика Татарстан, Бугульминский район, г. Бугульма, городское православное кладбище, в единый государственный реестр объектов культурного наследия (памятников истории и культуры) народов Российской Федерации в качестве объекта культурного наследия местного (муниципального) значения «Обелиск красному

командиру П.О. Ненастьяну, погибшему в боях за Бугульму», 1918 г., 1960 г. (вид объекта – памятник), расположенного по адресу: Республика Татарстан, Бугульминский муниципальный район, г. Бугульма, ул. Красноармейская, городское православное кладбище.


2. Утвердить границы территории объекта культурного наследия местного (муниципального) значения «Обелиск красному командиру П.О. Ненастьяну, погибшему в боях за Бугульму», 1918 г., 1960 г., расположенного по адресу: Республика Татарстан, Бугульминский муниципальный район, г. Бугульма, ул. Красноармейская, городское православное кладбище, согласно приложению № 1 к настоящему приказу.

3. Утвердить предмет охраны объекта культурного наследия местного (муниципального) значения «Обелиск красному командиру П.О. Ненастьяну, погибшему в боях за Бугульму», 1918 г., 1960 г., расположенного по адресу: Республика Татарстан, Бугульминский муниципальный район, г. Бугульма, ул. Красноармейская, городское православное кладбище, согласно приложению № 2 к настоящему приказу.

4. Отделу учета объектов культурного наследия и градостроительной деятельности обеспечить внесение сведений о границах территории указанного объекта культурного наследия в Единый государственный реестр недвижимости и единый государственный реестр объектов культурного наследия (памятников истории и культуры) народов Российской Федерации.

5. Контроль за исполнением настоящего приказа оставляю за собой.

Председатель

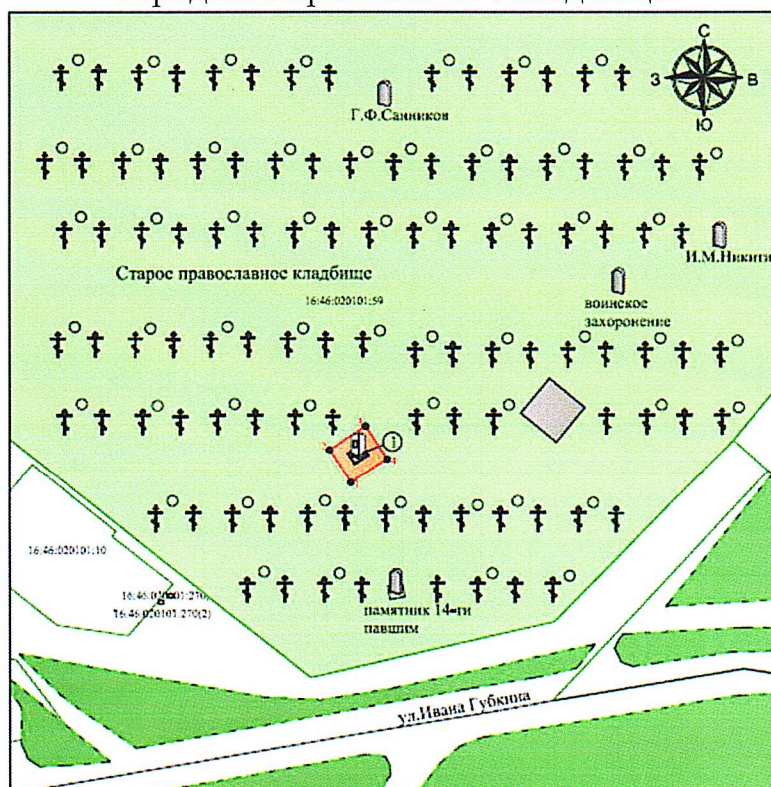


И.Н. Гуцин

Границы территории



объекта культурного наследия местного (муниципального) значения
«Обелиск красному командиру П.О. Ненастьяну, погибшему в боях за
Бугульму», 1918 г., 1960 г., расположенного по адресу: Республика
Татарстан, Бугульминский муниципальный район, г. Бугульма,
ул. Красноармейская, городское православное кладбище

Карта (схема) границ территории
объекта культурного наследия (муниципального) значения «Обелиск
красному командиру П.О. Ненастьяну, погибшему в боях за Бугульму»,
1918 г., 1960 г., расположенного по адресу: Республика Татарстан,
Бугульминский муниципальный район, г. Бугульма, ул. Красноармейская,
городское православное кладбище



Масштаб 1:1000

Условные обозначения:

①	- объект культурного наследия
2.	- характерная точка границ территории объекта культурного наследия
	- территория объекта культурного наследия
	- границы земельных участков по сведениям ЕГРН
16:46:020101:59	- кадастровый номер земельного участка

Текстовое описание границ территории
 объекта культурного наследия (муниципального) значения «Обелиск красному
 командиру П.О. Ненастьяну, погибшему в боях за Бугульму», 1918 г., 1960 г.,
 расположенного по адресу: Республика Татарстан, Бугульминский
 муниципальный район, г. Бугульма, ул. Красноармейская, городское
 православное кладбище

Границы территории объекта культурного наследия (муниципального)
 значения «Обелиск красному командиру П.О. Ненастьяну, погибшему в боях за
 Бугульму», 1918 г., 1960 г., расположенного по адресу: Республика Татарстан,
 Бугульминский муниципальный район, г. Бугульма, ул. Красноармейская,
 городское православное кладбище, проходят:

Прохождение границы		Описание прохождения части границ
от точки	до точки	
1	2	от точки 1 на расстоянии 10,00 м в северо-западном направлении до точки 2
2	3	от точки 2 на расстоянии 11,01 м в северо-восточном направлении до точки 3
3	4	от точки 3 на расстоянии 10,00 м в юго-восточном направлении до точки 4
4	1	от точки 4 на расстоянии 11,00 м в юго-западном направлении до точки 1

Таблица характерных точек границ территории
объекта культурного наследия (муниципального) значения «Обелиск
красному командиру П.О. Ненастьяну, погибшему в боях за Бугульму»,
1918 г., 1960 г., расположенного по адресу: Республика Татарстан,
Бугульминский муниципальный район, г. Бугульма, ул. Красноармейская,
городское православное кладбище

№	Координаты характерных точек в местной системе координат (МСК-16)	
	X	Y
1	337267.78	2348348.53
2	337276.13	2348343.03
3	337282.18	2348352.23
4	337273.82	2348357.72
1	337267.78	2348348.53

Приложение № 2
к приказу Комитета
Республики Татарстан по охране
объектов культурного наследия
от 25.12 2024 года № 723 П

Предмет охраны*

объекта культурного наследия (муниципального) значения «Обелиск красному командиру П.О. Ненастьяну, погибшему в боях за Бугульму», 1918 г., 1960 г., расположенного по адресу: Республика Татарстан, Бугульминский муниципальный район, г. Бугульма, ул. Красноармейская, городское православное кладбище

Предметом охраны объекта культурного наследия являются:

1. Местоположение объекта: южная сторона православного кладбища города Бугульма.
2. Композиционная значимость (роль) в структуре окружающего культурного ландшафта: архитектурно-художественный и мемориальный акцент православного кладбища.
3. Габариты памятника: в пределах размеров на момент возведения
4. Объемно-пространственная композиция мемориала: совместно-подчиненное расположение трехчастного стилобата, выполненного в виде развивающихся ступеней, и центральной композиции квадратного в плане обелиска- пилона, расположенного посередине стилобата.
5. Техника и материалы мемориала: стилобат со ступенями, обелиск, информационная табличка: кирпич, металл, бетон; техника: отливка, формовка, высекание, чеканка.
6. Надписи и тексты: мемориальная надпись на прямоугольной табличке, расположенной на западной стороне ствола обелиска: «Здесь похоронен НЕНАСТЫИН Петр Осипович 1885-1918 г.г. Организатор и первый начальник комиссар отряда Красной Армии в Бугульме, член Временного исполкома, горисполкома и ревтрибунала. Расстрелян белогвардейцами в сентябре 1918 г.».

*Предмет охраны может быть дополнен в процессе комплексных научных исследований и осуществления производства реставрационных работ.

Таблица предмета охраны
 объекта культурного наследия (муниципального) значения «Обелиск
 красному командиру П.О. Ненастыну, погибшему в боях за Бугульму»,
 1918 г., 1960 г., расположенного по адресу: Республика Татарстан,
 Бугульминский муниципальный район, г. Бугульма, ул. Красноармейская,
 городское православное кладбище

	Предмет охраны	Фотофиксация основных элементов/графические материалы
1.	Местоположение объекта: южная сторона православного кладбища города Бугульма	
2.	Композиционная значимость (роль) в структуре окружающего культурного ландшафта: архитектурно-художественный и мемориальный акцент православного кладбища	

Рис. 1. Местоположение объекта

Рис. 2. Общий вид

3. Габариты памятника: в пределах размеров на момент возведения



Рис. 3. Вид с юго-восточной стороны

4. Объемно-пространственная композиция мемориала: совместно-подчиненное расположение трехчастного стилобата, выполненного в виде развивающихся ступеней, и центральной композиции квадратного в плане обелиска-пилона, расположенного посередине стилобата



Рис. 4. Вид с южной стороны

5. Техника и материалы мемориала:
 - стилобат со ступенями, обелиск, информационная табличка: кирпич, металл, бетон;
 - техника: отливка, формовка, высекание, чеканка



Рис. 5. Вид с северо-западной стороны

6. Надписи и тексты:
 - мемориальная надпись на прямоугольной табличке, расположенной на западной стороне ствола обелиска:
 «Здесь похоронен **НЕНАСТЫН** Петр Осипович 1885-1918 г.г. Организатор и первый начальник комиссар отряда Красной Армии в Бугульме, член Временного исполкома, горисполкома и ревтрибунала. Расстрелян белогвардейцами в сентябре 1918 г.».



Рис. 7. Надпись