



**ПОСТАНОВЛЕНИЕ**

26.12.2024

г.Казань

**КАРАР**

№ 1208

Об установлении публичного сервитута в интересах акционерного общества «Особая экономическая зона промышленно-производственного типа «Алабуга» в целях строительства линейного объекта «Сети индустриального парка для резидентов, блок «Трубопровод хозяйственно-бытовой канализации» для подключения промышленной площадки ИП «Этилен-600»

В соответствии с главой V<sup>7</sup> Земельного кодекса Российской Федерации, статьями 3<sup>6</sup> и 3<sup>9</sup> Федерального закона от 25 октября 2001 года № 137-ФЗ «О введении в действие Земельного кодекса Российской Федерации», Схемой территориального планирования Республики Татарстан, утвержденной постановлением Кабинета Министров Республики Татарстан от 21.02.2011 № 134 «Об утверждении Схемы территориального планирования Республики Татарстан», в целях строительства линейного объекта «Сети индустриального парка для резидентов, блок «Трубопровод хозяйственно-бытовой канализации» для подключения промышленной площадки ИП «Этилен-600» Кабинет Министров Республики Татарстан ПОСТАНОВЛЯЕТ:

1. Установить публичный сервитут в целях строительства линейного объекта «Сети индустриального парка для резидентов, блок «Трубопровод хозяйственно-бытовой канализации» для подключения промышленной площадки ИП «Этилен-600» на 10 лет в интересах акционерного общества «Особая экономическая зона промышленно-производственного типа «Алабуга» (ИНН 1646019914, ОГРН 1061674037259) (далее – публичный сервитут) в отношении земельных участков согласно приложению (далее – земельные участки).

2. Утвердить прилагаемое графическое описание местоположения границ публичного сервитута в целях строительства линейного объекта «Сети индустриального парка для резидентов, блок «Трубопровод хозяйственно-бытовой канализации» для подключения промышленной площадки ИП «Этилен-600».

## 3. Установить, что:

порядок расчета и внесения платы за публичный сервитут осуществляется в соответствии со статьей 39<sup>46</sup> Земельного кодекса Российской Федерации;

срок, в течение которого использование земельных участков в соответствии с их разрешенным использованием будет невозможно или существенно затруднено, соответствует сроку публичного сервитута.

4. Министерству земельных и имущественных отношений Республики Татарстан в установленном законодательством порядке в течение пяти рабочих дней со дня принятия настоящего постановления обеспечить:

размещение настоящего постановления на официальном сайте Министерства земельных и имущественных отношений Республики Татарстан в информационно-телекоммуникационной сети «Интернет»;

направление копий настоящего постановления в филиал публично-правовой компании «Роскадастр» по Республике Татарстан, акционерное общество «Особая экономическая зона промышленно-производственного типа «Алабуга».

5. Предложить акционерному обществу «Особая экономическая зона промышленно-производственного типа «Алабуга»:

заключить с правообладателями земельных участков соглашения об осуществлении публичного сервитута;

привести земельные участки в состояние, пригодное для использования в соответствии с их видом разрешенного использования;

снести инженерное сооружение, размещенное на основании публичного сервитута, в сроки, установленные статьей 39<sup>50</sup> Земельного кодекса Российской Федерации, после завершения деятельности, для обеспечения которой установлен публичный сервитут.

6. Контроль за исполнением настоящего постановления возложить на Министерство земельных и имущественных отношений Республики Татарстан.

Премьер-министр  
Республики Татарстан



А.В.Песошин



Приложение  
к постановлению  
Кабинета Министров  
Республики Татарстан  
от 26.12.2024 № 1208

Перечень  
земельных участков, в отношении которых устанавливается публичный сервитут  
в целях строительства линейного объекта «Сети индустриального парка для резидентов,  
блок «Трубопровод хозяйственно-бытовой канализации»  
для подключения промышленной площадки ИП «Этилен-600»

№ п/п	Кадастровый номер земельного участка	Кадастровый номер единого землепользования	Правообладатель земельного участка	Вид права	Местонахождение земельного участка согласно сведениям из Единого государственного реестра недвижимости	Площадь, на которую устанавливается публичный сервитут, кв.метров
1	2	3	4	5	6	7
1.	16:00:000000:69144	-	ПАО «Нижнекамскнефтехим»	Собственность	Республика Татарстан, Республика Татарстан, Нижнекамский муниципальный район, муниципальное образование г.Нижнекамска, промзона	128
2.	16:53:030105:918	-	ПАО «Нижнекамскнефтехим»	Собственность	Российская Федерация, Республика Татарстан, Нижнекамский муниципальный район, муниципальное образование г.Нижнекамска, промзона	846

1	2	3	4	5	6	7
3.	16:53:030120:3	-	ОАО «Российские железные дороги», ИНН: 7708503727	Аренда	Местоположение установлено относительно ориентира, расположенного в границах участка. Почтовый адрес ориентира: Республика Татарстан, Нижнекамский муниципальный район, г.Нижнекамск, промзона	1 582
4.	16:30:011430:16	-	ПАО «Нижнекамскнефтехим», ИНН: 1651000010	Аренда	Местоположение установлено относительно ориентира, расположенного в границах участка. Почтовый адрес ориентира: Республика Татарстан, Нижнекамский муниципальный район, г.Нижнекамск	1 635
5.	16:30:011430:234	-	Республика Татарстан	Собственность	Российская Федерация, Республика Татарстан, Нижнекамский муниципальный район, г.Нижнекамск	9 830
6.	16:53:030115:1	-	АО «Татэнерго», ИНН: 1657036630	Собственность	Местоположение установлено относительно ориентира, расположенного в границах участка. Почтовый адрес ориентира: Республика Татарстан, Нижнекамский муниципальный район, г.Нижнекамск, промзона	723
7.	16:53:030115:11	-	-	-	Местоположение установлено относительно ориентира, расположенного в границах участка. Почтовый адрес ориентира: Республика Татарстан, Нижнекамский муниципальный район, г.Нижнекамск, промзона	325



1	2	3	4	5	6	7
8.	16:30:011701:7	-	АО «ТАНЕКО», ИНН: 1651044095	Собственность	Местоположение установлено относительно ориентира, расположенного в границах участка. Почтовый адрес ориентира: Республика Татарстан, Нижнекамский муниципальный район	1 943
9.	16:30:000000:1396	-	Российская Федерация	Собственность	Местоположение установлено относительно ориентира, расположенного в границах участка. Почтовый адрес ориентира: Республика Татарстан, Нижнекамский муниципальный район, ГБУ «Нижнекамское лесничество», Биклянское участковое лесничество, квартал 86, выделы 6, 17, 14, квартал 87, выделы 2, 18	8 805
10.	16:30:011701:958	-	АО «Нижнекамский завод технического углерода»	Аренда	Республика Татарстан, Нижнекамский муниципальный район, муниципальное образование г.Нижнекамска, ГКУ «Нижнекамское лесничество», Биклянское участковое лесничество, квартал 87, часть выдела 10; квартал 88, часть выделов 20, 21, 22, 24	3 341
11.	16:30:011701:634	-	АО «Нижнекамский завод технического углерода»	Аренда	Местоположение установлено относительно ориентира, расположенного в границах участка. Почтовый адрес ориентира: Республика Татарстан, Нижнекамский муниципальный район	6

1	2	3	4	5	6	7
12.	16:30:011701:225	-	АО «ТАНЕКО», ИНН: 1651044095	Собственность	Местоположение установлено относительно ориентира, расположенного в границах участка. Почтовый адрес ориентира: Республика Татарстан, Нижнекамский муниципальный район	3 173
13.	16:30:011701:633	-	АО «Нижнекамский завод технического углерода»	Аренда	Местоположение установлено относительно ориентира, расположенного в границах участка. Почтовый адрес ориентира: Республика Татарстан, Нижнекамский муниципальный район, муниципальное образование г.Нижнекамска	1 098
14.	16:30:000000:1277	-	Российская Федерация	Собственность	Местоположение установлено относительно ориентира, расположенного в границах участка. Почтовый адрес ориентира: Республика Татарстан, Нижнекамский муниципальный район, ГБУ «Нижнекамское лесничество», Биклянское участковое лесничество, квартал 88, выделы 8, 11, 19, 25, 32, 33, 38	1 338
15.	16:00:000000:68410	-	АО «Нижнекамский завод технического углерода»	Аренда	Республика Татарстан, Нижнекамский муниципальный район, муниципальное образование г.Нижнекамска	108
16.	16:30:011701:155	-	Российская Федерация	Собственность	Республика Татарстан, Нижнекамский муниципальный район, г.Нижнекамск	1 346



1	2	3	4	5	6	7
17.	16:30:000000:385	-	Российская Федерация	Собственность	Республика Татарстан, Нижнекамский муниципальный район, ГБУ «Нижнекамское лесничество», Биклянское участковое лесничество, квартал 88, выделы 27, 23, 22, 30, 18	1 038
18.	16:30:011701:159	-	ПАО «Нижнекамскнефтехим» ИНН: 1651000010	Аренда	Местоположение установлено относительно ориентира, расположенного в границах участка. Почтовый адрес ориентира: Республика Татарстан, Нижнекамский муниципальный район, г.Нижнекамск	687
19.	16:30:011701:670	-	ПАО «Нижнекамскнефтехим» ИНН: 1651000010	Аренда	Местоположение установлено относительно ориентира, расположенного в границах участка. Почтовый адрес ориентира: Республика Татарстан, Нижнекамский муниципальный район, муниципальное образование г.Нижнекамска	226
20.	16:30:011701:114	16:30:000000:294	ОАО «Сетевая компания», ИНН: 1655049111, ПАО «Нижнекамскнефтехим», ИНН: 1651000010	Долевая собственность	Местоположение установлено относительно ориентира, расположенного в границах участка. Почтовый адрес ориентира: Республика Татарстан, Нижнекамский муниципальный район, г.Нижнекамск	2

1	2	3	4	5	6	7
21.	16:00:000000:68542	-	Российская Федерация	Собственность	Республика Татарстан, Нижнекамский муниципальный район, муниципальное образование г.Нижнекамска	784
22.	16:30:000000:1290	-	Российская Федерация	Собственность	Местоположение установлено относительно ориентира, расположенного в границах участка. Почтовый адрес ориентира: Республика Татарстан, Нижнекамский муниципальный район, ГБУ «Нижнекамское лесничество», Биклянского участкового лесничество, квартал 88, выделы 29а, 30а, 31, 36, 37	914
23.	16:39:061001:19	16:39:000000:181	Муниципальное образование «Иштерьяковское сельское поселение» Тукаевского муниципального района Республики Татарстан	Постоянное (бессрочное) пользование	Местоположение установлено относительно ориентира, расположенного в границах участка. Почтовый адрес ориентира: Республика Татарстан, Тукаевский муниципальный район, Иштерьяковское сельское поселение	12 190
24.	16:39:061001:16	16:39:000000:181	Муниципальное образование «Иштерьяковское сельское поселение» Тукаевского муниципального района Республики Татарстан	Постоянное (бессрочное) пользование	Местоположение установлено относительно ориентира, расположенного в границах участка. Почтовый адрес ориентира: Республика Татарстан, Тукаевский муниципальный район, Иштерьяковское сельское поселение	3 803



1	2	3	4	5	6	7
25.	16:39:060601:16	-	-	-	Местоположение установлено относительно ориентира, расположенного в границах участка. Почтовый адрес ориентира: Республика Татарстан, Тукаевский муниципальный район, Иштерьяковское сельское поселение	529
26.	16:30:000000:1155	-	Российская Федерация	Собственность	Местоположение установлено относительно ориентира, расположенного в границах участка. Почтовый адрес ориентира: Республика Татарстан, Нижнекамский муниципальный район, ГБУ «Нижнекамское лесничество», Биклянское участковое лесничество, квартал 90, выделы 2 – 22, квартал 91, выделы 2 – 17, квартал 92, выделы 2 – 22, квартал 93, выделы 1 – 10, кварталы 100, 101, 102, квартал 82, выделы 3, 4, 11 – 14, 21 – 26, квартал 70, выделы 11 – 13, 18, 19, 23 – 28	6 703
27.	16:30:011801:225	-	Публичное акционерное общество «Татнефть» имени В.Д.Шашина, ИНН: 1644003838	Аренда	Республика Татарстан, Нижнекамский муниципальный район, муниципальное образование г.Нижнекамска, Нижнекамское лесничество, Биклянское участковое лесничество, квартал 79, части выделов 23, 24, 28	2 544

1	2	3	4	5	6	7
28.	16:30:011801:510	-	Общество с ограниченной ответственностью «АЛАБУГА ДЕВЕЛОПМЕНТ»	Аренда	Республика Татарстан, Нижнекамский муниципальный район, муниципальное образование г.Нижнекамска, Нижнекамское лесничество, Биклянское участковое лесничество, лесной квартал 43, части лесотаксационных выделов 37, 38, лесной квартал 54, части лесотаксационных выделов 1, 3, 7, 8, лесной квартал 55, лесотаксационные выделы 20, 29, части лесотаксационных выделов 19, 21 – 23, 25 – 28, 30, 33, 39, лесной квартал 56, части лесотаксационных выделов 56 – 61, лесной квартал 68, лесотаксационные выделы 5, 15, 20, части лесотаксационных выделов 2, 4, 6, 8, 9, 12 – 14, 16, 21, лесной квартал 69, лесотаксационные выделы 3, 10, части лесотаксационных выделов 1, 2, 4, 9, 11, 17 – 22, лесной квартал 79, лесотаксационные выделы 30, 31, 36, части лесотаксационных выделов 23, 29, 32, 33, 35, 37 – 39, лесной квартал 80, выделы 20, 21, части лесотаксационных выделов 10, 16 – 19, 22 – 26, лесной квартал 81, лесотаксационные выделы 6, 11, 12, 14, части	6 182



1	2	3	4	5	6	7
					лесотаксационных выделов 1, 2, 5, 7, 13, 15 – 26, лесной квартал 82, лесотаксационные выделы 12, 14, 15, части лесотаксационных выделов 1, 10, 11, 13, 16	
29.	16:53:030108		-	-	Республика Татарстан, Нижнекамский муниципальный район, г.Нижнекамск	377
30.	16:53:030115		-	-	Республика Татарстан, Нижнекамский муниципальный район, г.Нижнекамск	372
31.	16:30:011701		-	-	Республика Татарстан, Нижнекамский муниципальный район, г.Нижнекамск	41 335
32.	16:53:030112		-	-	Республика Татарстан, Нижнекамский муниципальный район	483
33.	16:30:011801		-	-	Республика Татарстан, Нижнекамский муниципальный район, г.Нижнекамск	32 728
34.	16:39:061001		-	-	Республика Татарстан, Тукаевский муниципальный район, Иштерьяковское сельское поселение	203
35.	16:39:060601		-	-	Республика Татарстан, Тукаевский муниципальный район, Иштерьяковское сельское поселение	8 115

1	2	3	4	5	6	7
36.	16:53:030105		-	-	Республика Татарстан, Нижнекамский муниципальный район, г.Нижнекамск	6
37.	16:53:030120		-	-	Республика Татарстан, Нижнекамский муниципальный район, г.Нижнекамск	3
Итого						155 451

---



Утверждено  
постановлением  
Кабинета Министров  
Республики Татарстан  
от 26.12.2024 №1208

Графическое описание местоположения границ  
публичного сервитута в целях строительства линейного объекта «Сети  
индустриального парка для резидентов, блок «Трубопровод хозяйственно-бытовой  
канализации» для подключения промышленной площадки ИП «Этилен-600»

Раздел 1

Сведения об объекте		
№ п/п	Характеристики объекта	Описание характеристик
1	Местоположение объекта	Республика Татарстан, Нижнекамский, Тукаевский муниципальные районы
2	Площадь объекта +/- величина погрешности определения площади (P +/- Дельта P)	155 451 кв.м +/- 138 кв.м
3	Иные характеристики объекта	Кадастровые номера земельных участков, в отношении которых устанавливается публичный сервитут: 16:00:000000:69144, 16:53:030105:918, 16:53:030120:3, 16:30:011430:16, 16:30:011430:234, 16:53:030115:1, 16:53:030115:11, 16:30:011701:7, 16:30:000000:1396, 16:30:011701:958, 16:30:011701:634, 16:30:011701:225, 16:30:011701:633, 16:30:000000:1277, 16:00:000000:68410, 16:30:011701:155, 16:30:000000:385, 16:30:011701:159, 16:30:011701:670, 16:30:011701:114 (ЕЗ 16:30:000000:294), 16:00:000000:68542, 16:30:000000:1290, 16:39:061001:19 (ЕЗ 16:39:000000:181), 16:39:061001:16 (ЕЗ 16:39:000000:181), 16:39:060601:16, 16:30:000000:1155, 16:30:011801:225, 16:30:011801:510. Номера кадастровых кварталов, в отношении которых устанавливается публичный сервитут: 16:53:030108, 16:53:030115, 16:30:011701, 16:53:030112, 16:30:011801, 16:39:061001, 16:39:060601, 16:53:030105, 16:53:030120.



## Раздел 2

Сведения о местоположении границ объекта					
1. Система координат: МСК-16					
2. Сведения о характерных точках границ объекта					
Обозначение характерных точек границ	Координаты, м		Метод определения координат характерной точки	Средняя квадратическая погрешность положения характерной точки (Мт), м	Описание обозначения точки на местности (при наличии)
	X	Y			
1	2	3	4	5	6
1	452792.38	2293398.23	Аналитический	0.1	-
2	452796.65	2293423.87	Аналитический	0.1	-
3	452768.47	2293428.57	Аналитический	0.1	-
4	452640.87	2293428.60	Аналитический	0.1	-
5	452640.87	2293542.63	Аналитический	0.1	-
6	452590.98	2293591.38	Аналитический	0.1	-
7	452589.49	2293676.21	Аналитический	0.1	-
8	452564.01	2293770.01	Аналитический	0.1	-
9	452466.60	2293784.08	Аналитический	0.1	-
10	452444.95	2293784.05	Аналитический	0.1	-
11	452403.01	2293904.05	Аналитический	0.1	-
12	452355.32	2293917.84	Аналитический	0.1	-
13	452029.87	2294020.28	Аналитический	0.1	-
14	451993.76	2294043.94	Аналитический	0.1	-
15	451933.91	2294113.92	Аналитический	0.1	-
16	451870.21	2294456.66	Аналитический	0.1	-
17	451742.12	2294456.61	Аналитический	0.1	-
18	451742.12	2294463.97	Аналитический	0.1	-
19	451749.36	2294530.45	Аналитический	0.1	-
20	451749.26	2294765.85	Аналитический	0.1	-
21	451744.11	2294777.79	Аналитический	0.1	-
22	451749.26	2294779.96	Аналитический	0.1	-
23	451749.00	2295387.31	Аналитический	0.1	-
24	451754.24	2295458.34	Аналитический	0.1	-
25	451684.61	2295531.01	Аналитический	0.1	-
26	451609.19	2295740.29	Аналитический	0.1	-
27	451608.40	2295740.28	Аналитический	0.1	-
28	451604.81	2295740.23	Аналитический	0.1	-
29	451604.76	2295743.82	Аналитический	0.1	-
30	451607.91	2295743.86	Аналитический	0.1	-
31	451326.14	2296525.84	Аналитический	0.1	-
32	451322.52	2296524.51	Аналитический	0.1	-
33	451318.00	2296536.94	Аналитический	0.1	-
34	451321.65	2296538.28	Аналитический	0.1	-
35	451316.70	2296552.03	Аналитический	0.1	-
36	451315.03	2296550.23	Аналитический	0.1	-
37	451312.32	2296552.75	Аналитический	0.1	-
38	451315.29	2296555.95	Аналитический	0.1	-
39	451292.98	2296617.85	Аналитический	0.1	-
40	451296.65	2296641.73	Аналитический	0.1	-



1	2	3	4	5	6
41	451176.79	2296981.67	Аналитический	0.1	-
42	451091.27	2297100.32	Аналитический	0.1	-
43	451629.99	2297488.71	Аналитический	0.1	-
44	451787.21	2297601.16	Аналитический	0.1	-
45	452075.32	2297810.14	Аналитический	0.1	-
46	452123.57	2297846.71	Аналитический	0.1	-
47	452096.44	2298026.61	Аналитический	0.1	-
48	452070.73	2298022.74	Аналитический	0.1	-
49	452095.56	2297858.11	Аналитический	0.1	-
50	452059.83	2297831.03	Аналитический	0.1	-
51	452037.64	2297814.93	Аналитический	0.1	-
52	452039.30	2297806.53	Аналитический	0.1	-
53	452032.26	2297805.04	Аналитический	0.1	-
54	452031.19	2297810.25	Аналитический	0.1	-
55	451772.02	2297622.26	Аналитический	0.1	-
56	451614.83	2297509.83	Аналитический	0.1	-
57	451054.98	2297106.20	Аналитический	0.1	-
58	451153.51	2296969.50	Аналитический	0.1	-
59	451269.98	2296639.19	Аналитический	0.1	-
60	451266.35	2296615.06	Аналитический	0.1	-
61	451326.70	2296448.85	Аналитический	0.1	-
62	451332.38	2296446.12	Аналитический	0.1	-
63	451329.45	2296439.96	Аналитический	0.1	-
64	451335.30	2296423.63	Аналитический	0.1	-
65	451338.76	2296424.51	Аналитический	0.1	-
66	451340.49	2296417.73	Аналитический	0.1	-
67	451337.68	2296417.02	Аналитический	0.1	-
68	451662.02	2295517.00	Аналитический	0.1	-
69	451727.46	2295448.70	Аналитический	0.1	-
70	451723.00	2295388.26	Аналитический	0.1	-
71	451723.20	2294904.51	Аналитический	0.1	-
72	451726.38	2294904.57	Аналитический	0.1	-
73	451726.57	2294897.24	Аналитический	0.1	-
74	451723.21	2294897.18	Аналитический	0.1	-
75	451723.27	2294739.36	Аналитический	0.1	-
76	451728.45	2294739.53	Аналитический	0.1	-
77	451728.40	2294732.22	Аналитический	0.1	-
78	451723.28	2294732.08	Аналитический	0.1	-
79	451723.34	2294577.79	Аналитический	0.1	-
80	451728.30	2294577.85	Аналитический	0.1	-
81	451728.34	2294574.25	Аналитический	0.1	-
82	451723.34	2294574.19	Аналитический	0.1	-
83	451723.36	2294531.86	Аналитический	0.1	-
84	451716.12	2294465.38	Аналитический	0.1	-
85	451716.13	2294430.60	Аналитический	0.1	-
86	451726.47	2294430.61	Аналитический	0.1	-
87	451726.43	2294433.97	Аналитический	0.1	-
88	451730.03	2294434.01	Аналитический	0.1	-
89	451730.07	2294430.61	Аналитический	0.1	-
90	451848.60	2294430.65	Аналитический	0.1	-
91	451915.09	2294105.70	Аналитический	0.1	-
92	451976.41	2294024.23	Аналитический	0.1	-

1	2	3	4	5	6
93	452018.63	2293996.56	Аналитический	0.1	-
94	452347.80	2293892.95	Аналитический	0.1	-
95	452382.90	2293882.80	Аналитический	0.1	-
96	452426.50	2293758.02	Аналитический	0.1	-
97	452464.75	2293758.08	Аналитический	0.1	-
98	452543.40	2293746.72	Аналитический	0.1	-
99	452563.55	2293672.52	Аналитический	0.1	-
100	452565.17	2293580.24	Аналитический	0.1	-
101	452614.87	2293531.68	Аналитический	0.1	-
102	452614.87	2293475.08	Аналитический	0.1	-
103	452616.92	2293475.08	Аналитический	0.1	-
104	452620.16	2293468.43	Аналитический	0.1	-
105	452614.87	2293465.85	Аналитический	0.1	-
106	452614.87	2293402.61	Аналитический	0.1	-
107	452766.31	2293402.57	Аналитический	0.1	-
1	452792.38	2293398.23	Аналитический	0.1	-

### 3. Сведения о характерных точках части (частей) границы объекта

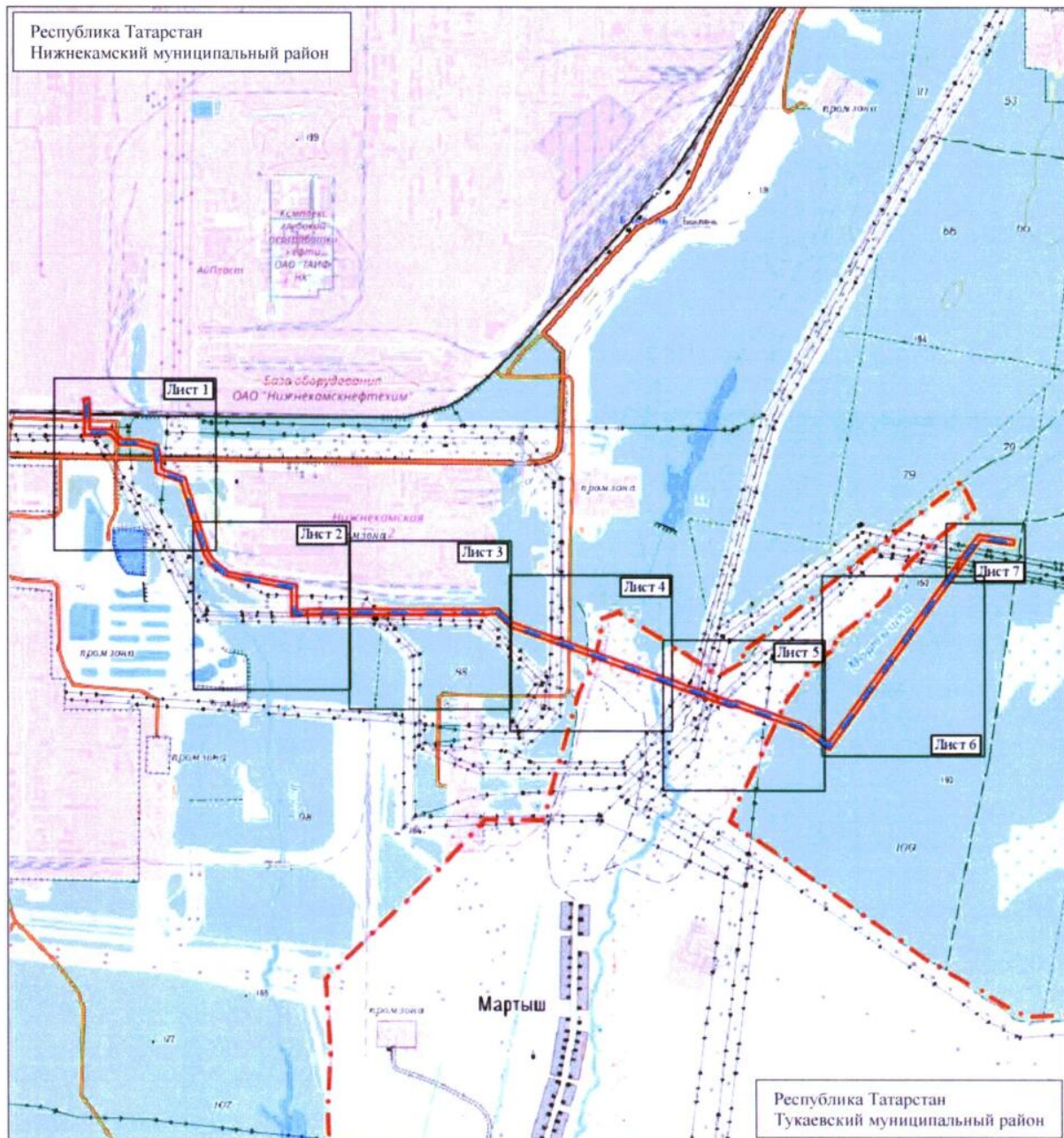
Обозначение характерных точек границ	Координаты, м		Метод определения координат характерной точки	Средняя квадратическая погрешность положения характерной точки (Mt), м	Описание обозначения точки на местности (при наличии)
	X	Y			
1	2	3	4	5	6
-	-	-	-	-	-





Схема расположения границ публичного сервитута в целях строительства линейного объекта «Сети промышленного парка для резидентов, блок «Трубопровод хозяйственно-бытовой канализации» для подключения промышленной площадки ИП «Этилен-600»

Обзорная схема границ объекта



Масштаб 1 : 25 000

Используемые условные знаки и обозначения:



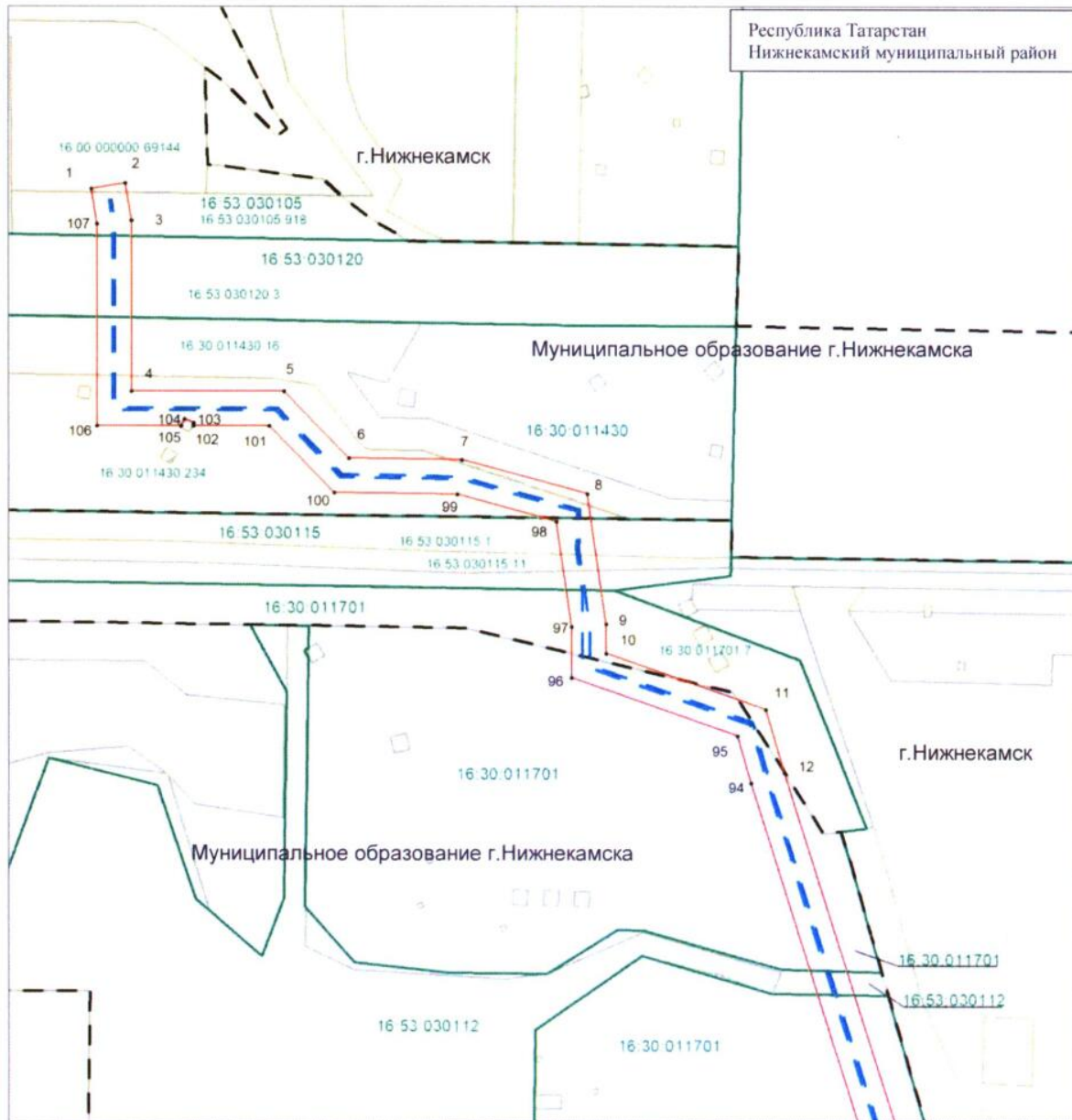
- граница объекта
- граница муниципального района
- ось инженерного сооружения.



## Раздел 4

Схема расположения границ публичного сервитута в целях строительства линейного объекта «Сети индустриального парка для резидентов, блок «Трубопровод хозяйственно-бытовой канализации» для подключения промышленной площадки ИП «Этилен-600»

Лист 1



Масштаб 1 : 5 000

Используемые условные знаки и обозначения:



– граница объекта



– земельный участок



– граница кадастрового квартала



– граница населенного пункта



– ось инженерного сооружения

16:00:000000:69144

– характерная точка границ объекта

16:53:030105


– кадастровый номер земельного участка

– кадастровый номер квартала.

## Раздел 4

Схема расположения границ публичного сервитута в целях строительства линейного объекта «Сети промышленного парка для резидентов, блок «Трубопровод хозяйственно-бытовой канализации» для подключения промышленной площадки ИП «Этилен-600»

Лист 2



Масштаб 1 : 5 000

Используемые условные знаки и обозначения:

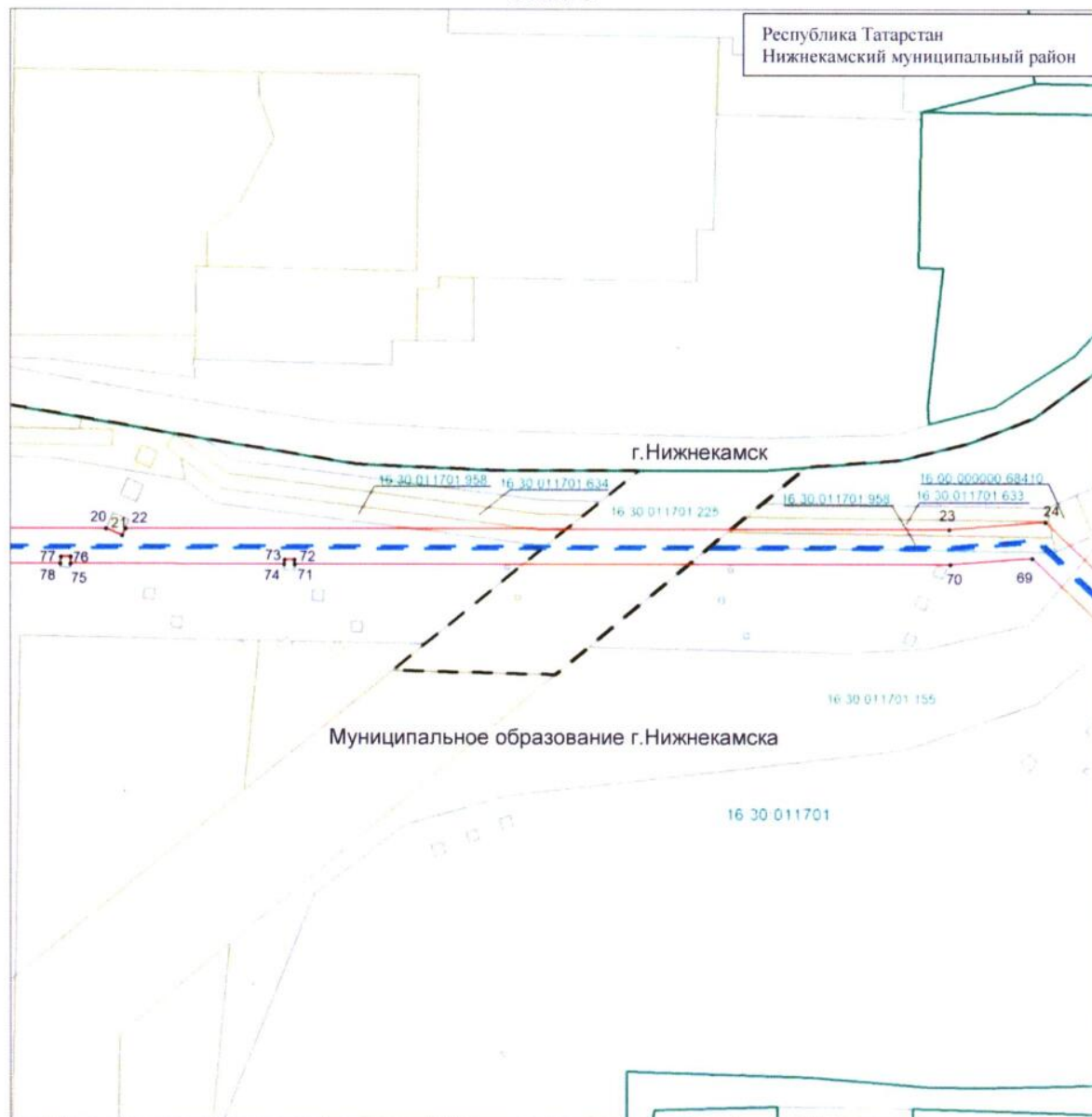
- |              |                                    |
|--------------|------------------------------------|
|              | – граница объекта                  |
|              | – земельный участок                |
|              | – граница кадастрового квартала    |
|              | – граница населенного пункта       |
|              | – ось инженерного сооружения       |
| • 13         | – характерная точка границ объекта |
| 16:30.011701 | – кадастровый номер квартала.      |



## Раздел 4

Схема расположения границ публичного сервитута в целях строительства линейного объекта «Сети промышленного парка для резидентов, блок «Трубопровод хозяйственно-бытовой канализации» для подключения промышленной площадки ИП «Этилен-600»

Лист 3



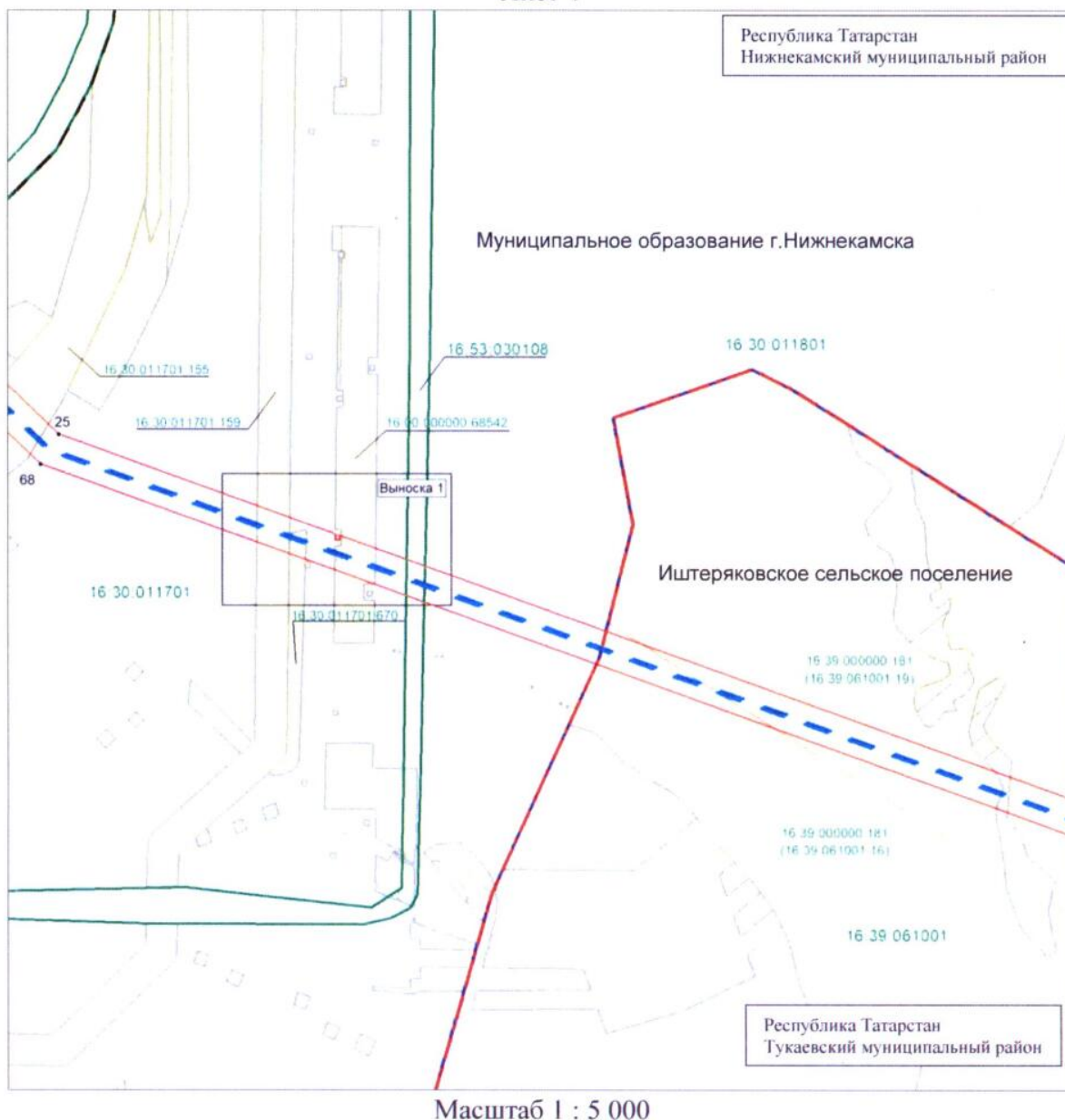
Масштаб 1 : 5 000

Используемые условные знаки и обозначения:

- |                  |  |
|------------------|--|
|                  | – граница объекта                      |
|                  | – земельный участок                    |
|                  | – граница кадастрового квартала        |
|                  | – граница населенного пункта           |
|                  | – ось инженерного сооружения           |
| • 20             | – характерная точка границ объекта     |
| 16:30:011701:225 | – кадастровый номер земельного участка |
| 16:30:011701     | – кадастровый номер квартала.          |

Схема расположения границ публичного сервитута в целях строительства линейного объекта «Сети промышленного парка для резидентов, блок «Трубопровод хозяйственно-бытовой канализации» для подключения промышленной площадки ИП «Этилен-600»

Лист 4



Используемые условные знаки и обозначения:

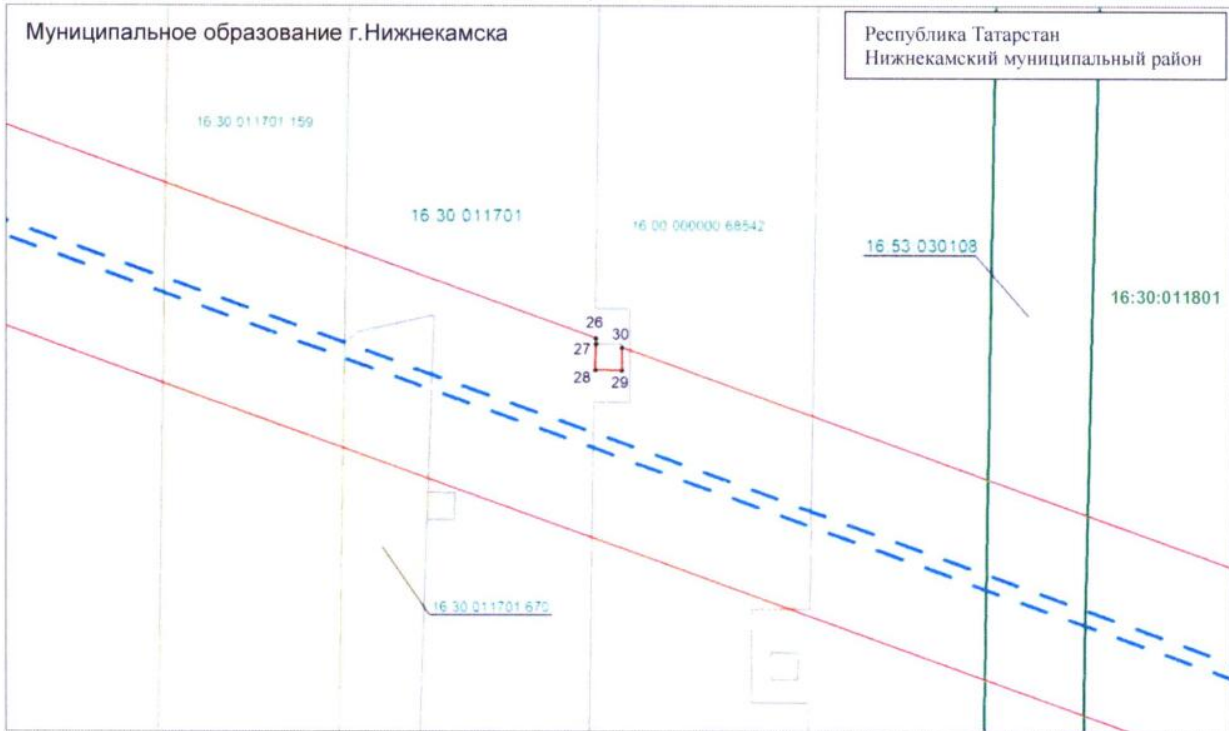
- |                  |   |
|------------------|---|
|                  | – граница объекта                         |
|                  | – земельный участок                       |
|                  | – граница кадастрового квартала           |
|                  | – граница сельского, городского поселения |
|                  | – граница населенного пункта              |
|                  | – граница муниципального района           |
|                  | – ось инженерного сооружения              |
| • 25             | – характерная точка границ объекта.       |
| 16:30:011701:159 | – кадастровый номер земельного участка    |
| 16:39:011701     | – кадастровый номер квартала.             |



## Раздел 4

Схема расположения границ публичного сервитута в целях строительства линейного объекта «Сети промышленного парка для резидентов, блок «Трубопровод хозяйственно-бытовой канализации» для подключения промышленной площадки ИП «Этилен-600»

Лист 4, выноска 1



Масштаб 1 : 1 000

Используемые условные знаки и обозначения:



– граница объекта



– земельный участок



– граница кадастрового квартала

• 26

– ось инженерного сооружения

16:30:011701:159

– характерная точка границ объекта

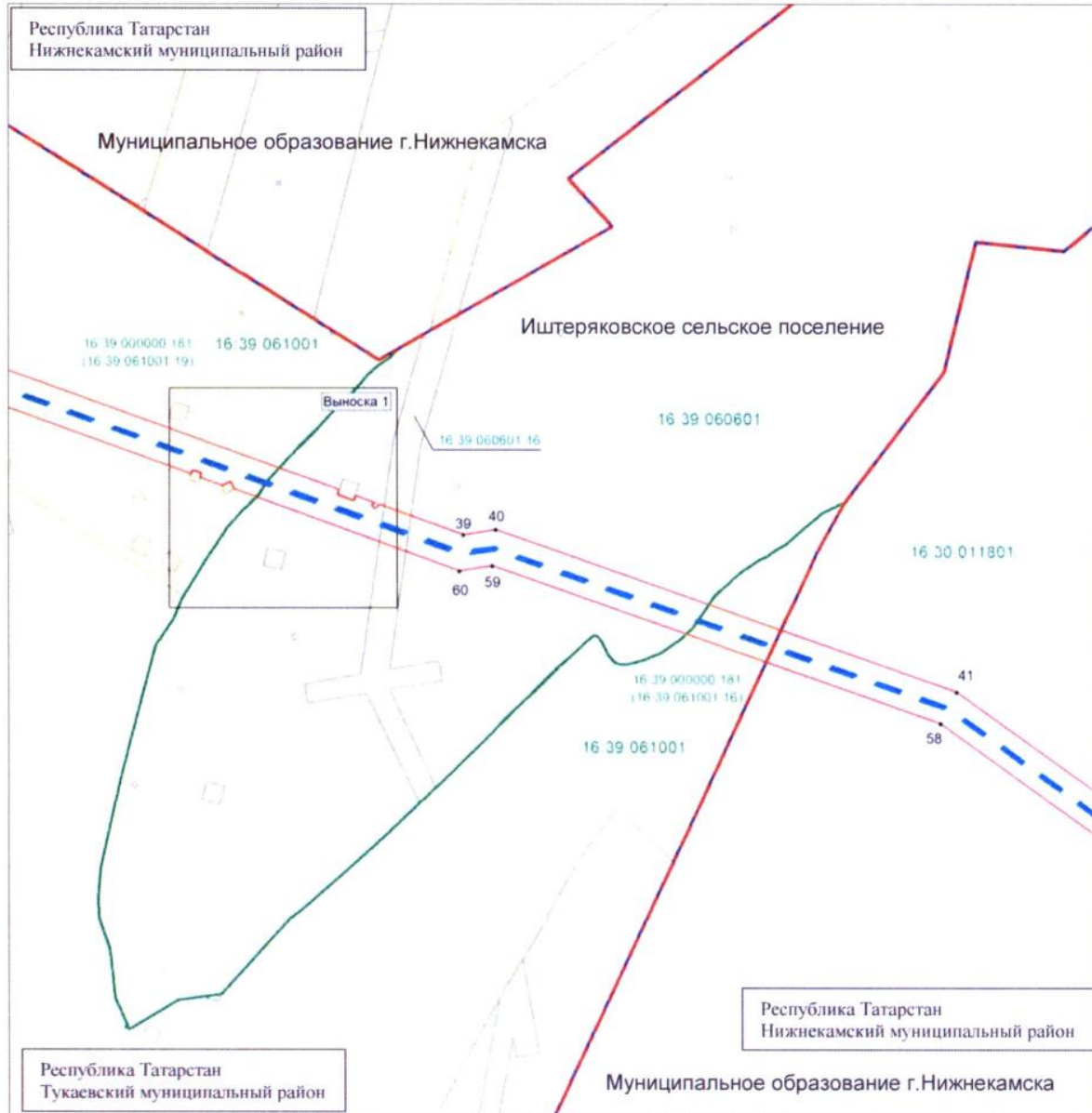
16:39:011701

– кадастровый номер земельного участка

– кадастровый номер квартала.

Схема расположения границ публичного сервитута в целях строительства линейного объекта «Сети индустриального парка для резидентов, блок «Трубопровод хозяйственно-бытовой канализации» для подключения промышленной площадки ИП «Этилен-600»

Лист 5



Масштаб 1 : 5 000

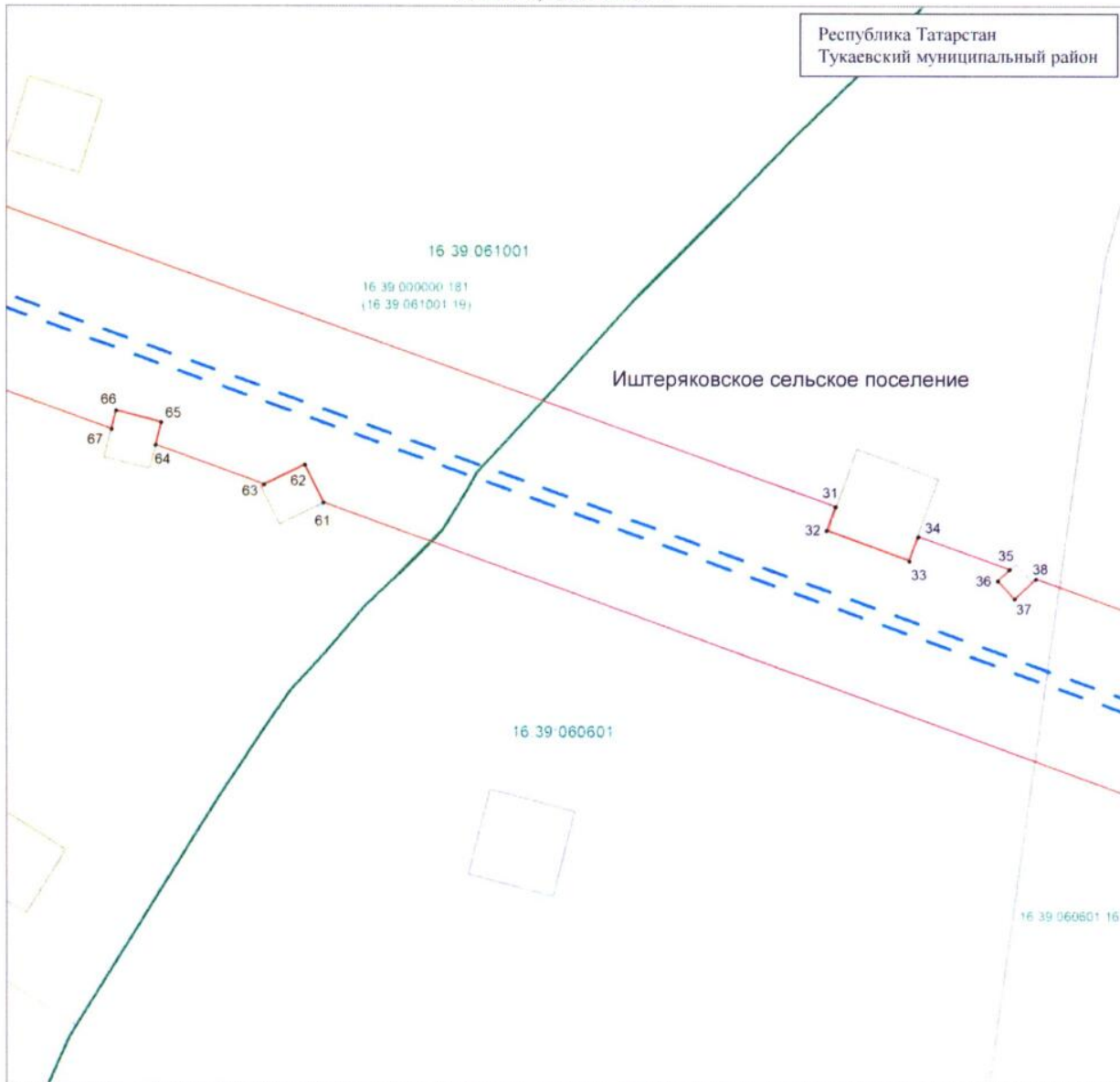
Используемые условные знаки и обозначения:

	– граница объекта
	– земельный участок
	– граница кадастрового квартала
	– граница сельского, городского поселения
	– граница муниципального района
	– ось инженерного сооружения
• 39	– характерная точка границ объекта
16.39.061001.16	– кадастровый номер земельного участка
16.30.011801	– кадастровый номер квартала.



Схема расположения границ публичного сервитута в целях строительства линейного объекта «Сети промышленного парка для резидентов, блок «Трубопровод хозяйственно-бытовой канализации» для подключения промышленной площадки ИП «Этилен-600»

Лист 5, выноска 1



Масштаб 1 : 1 000


Используемые условные знаки и обозначения:

- |                 |  |
|-----------------|--|
|                 | – граница объекта                      |
|                 | – земельный участок                    |
|                 | – граница кадастрового квартала        |
|                 | – ось инженерного сооружения           |
| • 31            | – характерная точка границ объекта     |
| 16:39:060601.16 | – кадастровый номер земельного участка |
| 16:39:060601    | – кадастровый номер квартала.          |

## Раздел 4

Схема расположения границ публичного сервитута в целях строительства линейного объекта «Сети промышленного парка для резидентов, блок «Трубопровод хозяйственно-бытовой канализации» для подключения промышленной площадки ИП «Этилен-600»

Лист 6



Масштаб 1 : 5 000

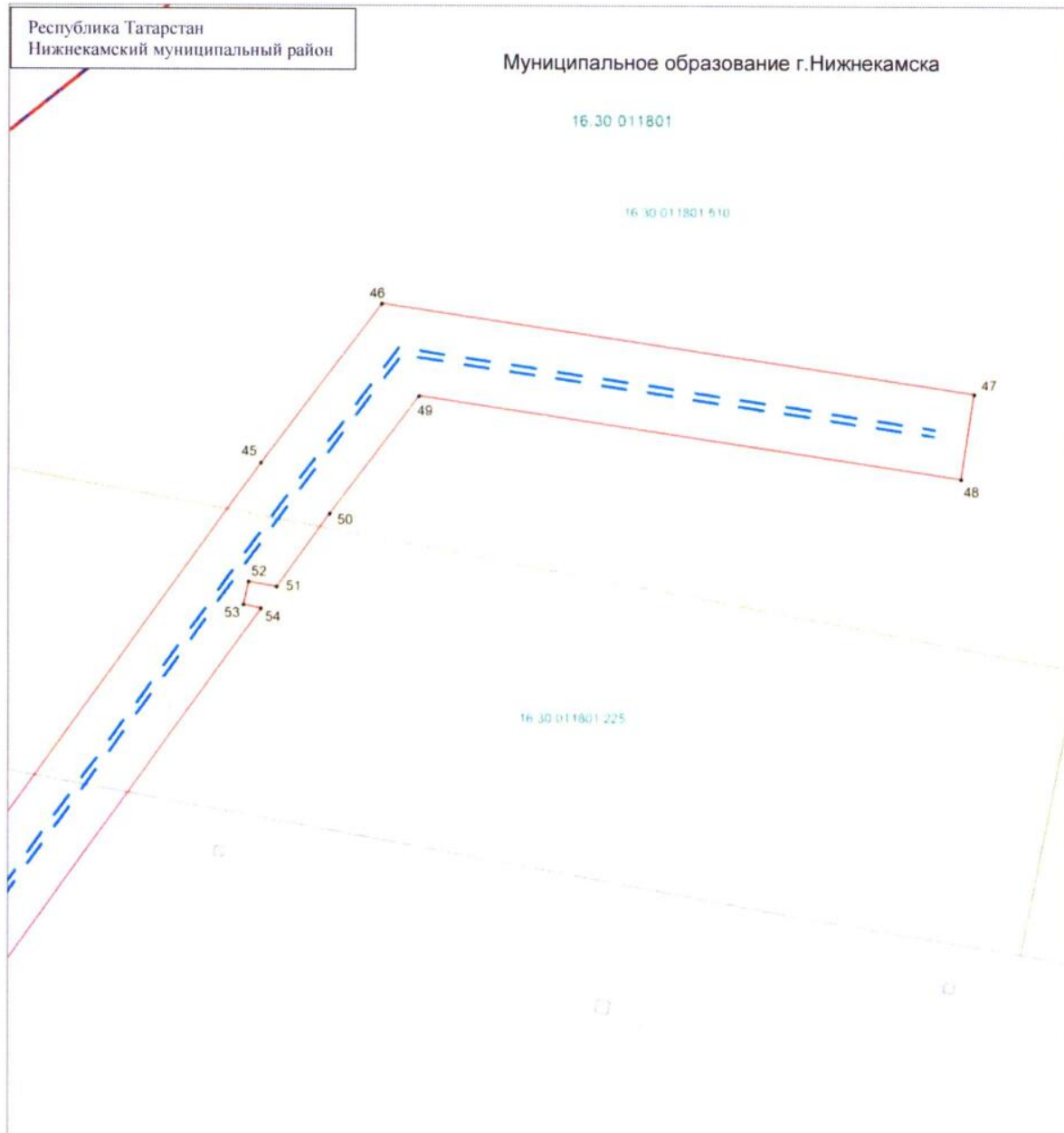
Используемые условные знаки и обозначения:

- |  |   |
|--|---|
|  | – граница объекта                         |
|  | – граница кадастрового квартала           |
|  | – граница сельского, городского поселения |
|  | – граница муниципального района           |
|  | – ось инженерного сооружения              |
|  | – характерная точка границ объекта        |
|  | – кадастровый номер квартала.             |



Схема расположения границ публичного сервитута в целях строительства линейного объекта «Сети промышленного парка для резидентов, блок «Трубопровод хозяйственно-бытовой канализации» для подключения промышленной площадки ИП «Этилен-600»

Лист 7



Масштаб 1 : 2 000

Используемые условные знаки и обозначения:

- — граница объекта
- - - — земельный участок
- 45 — ось инженерного сооружения
- — характеристическая точка границ объекта
- 16:30:011801:225 — кадастровый номер земельного участка
- 16:39:060601 — кадастровый номер квартала.