

**Об установлении публичного сервитута  
в Советском районе г.Казани**

1. Установить публичный сервитут согласно приложениям №1, 2 к настоящему постановлению:

1.1. характеристика устанавливаемого публичного сервитута:

- площадь сферы действия – 44597 кв.м;

- кадастровые номера обременяемых земельных участков – 16:50:270101:1085,  
16:50:270101:1086, 16:50:270101:1087, 16:50:270101:1091, 16:50:270101:1098,  
16:50:270101:1100, 16:50:270101:1093, 16:50:270101:1102, 16:50:270101:1103,  
16:50:270101:1094, 16:50:270101:1099, 16:50:270101:1092, 16:50:270101:1101,  
16:50:270101:1320, 16:50:270101:1321, 16:50:270101:1325, 16:50:270101:1326,  
16:50:270101:1327, 16:50:270101:1328, 16:50:270101:1334, 16:50:270101:1718,  
16:50:150311:486;

- местоположение: г.Казань, Советский район;

- цель установления: обеспечение прохода и проезда;

- срок установления: 2 года;

1.2. заявитель: ООО «Оптима-технологии»;

1.3. основания установления: обращение заявителя, Федеральный закон от 06.10.2003 №131-ФЗ «Об общих принципах организации местного самоуправления в Российской Федерации», статья 23 Земельного кодекса Российской Федерации.

2. Установить, что срок, в течение которого использование земельных участков, указанных в приложениях №1 и 2 к настоящему постановлению, в соответствии с видом их разрешенного использования будет невозможно или существенно затруднено, соответствует сроку публичного сервитута, указанному в пункте 1 настоящего постановления.

3. Поручить МБУ «Институт развития города Казани» обратиться в Управление Федеральной службы государственной регистрации, кадастра и картографии по Республике Татарстан для внесения соответствующих сведений о сфере действия публичного сервитута в границах согласно приложениям №1, 2 к настоящему постановлению и государственной регистрации публичного сервитута.

4. Опубликовать настоящее постановление, за исключением приложения №2 к настоящему постановлению (материал для служебного пользования), в сетевом издании «Муниципальные правовые акты и иная официальная информация» ([www.docskzn.ru](http://www.docskzn.ru)) и разместить его на официальном портале органов местного самоуправления города Казани ([www.kzn.ru](http://www.kzn.ru)) и на официальном портале правовой информации Республики Татарстан ([www.pravo.tatarstan.ru](http://www.pravo.tatarstan.ru)).

5. Установить, что настоящее постановление вступает в силу после официального опубликования в сетевом издании «Муниципальные правовые акты и иная официальная информация» ([www.docskzn.ru](http://www.docskzn.ru)).

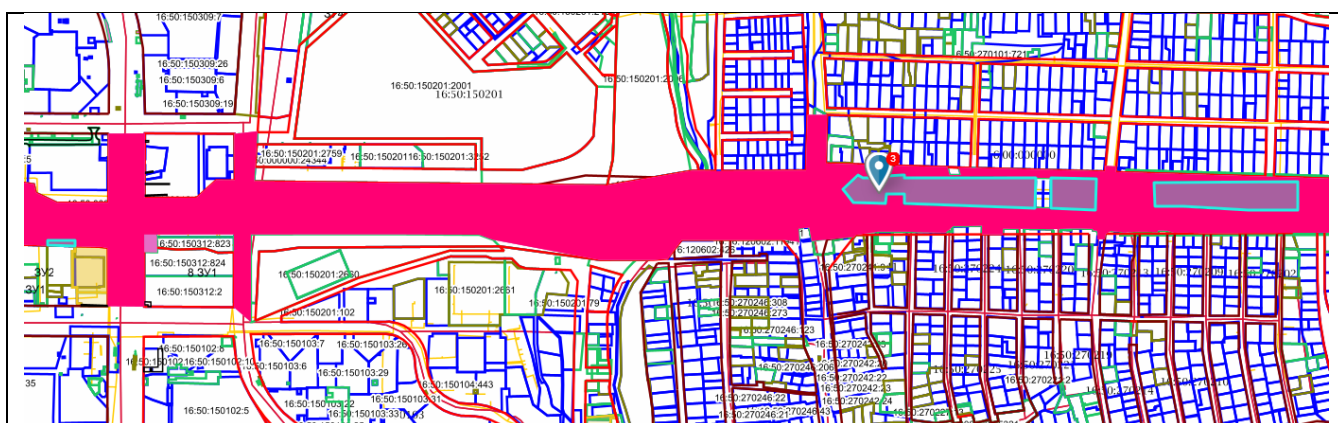
6. Контроль за исполнением настоящего постановления возложить на заместителя Руководителя Исполнительного комитета г.Казани Р.Р.Шафигуллина.

**Руководитель**

**Р.Г.Гафаров**

Приложение №1  
 Утверждены постановлением  
 Исполнительного комитета  
 г.Казани  
 от 16.12.2024 №5183







## Границы сферы действия публичного сервитута в Советском районе г.Казани



Масштаб: 1:30000

Система координат: МСК-16

### Условные обозначения:

	Красные линии (утвержденные)
	Красные линии (не утвержденные)
	Границы образуемых ЗУ (действ.)
	Земельные участки
	Кадастровые кварталы
	Объекты капитального строительства (линейные)
16:50:150311, 16:50:270101	кадастровый квартал
16:50:150311:486, 16:50:270101:1094, 16:50:270101:1101, 16:50:270101:1092, 16:50:270101:1103, 16:50:270101:1321, 16:50:270101:1102, 16:50:270101:1098, 16:50:270101:1099, 16:50:270101:1100, 16:50:270101:1326, 16:50:270101:1328, 16:50:270101:1334, 16:50:270101:1325, 16:50:270101:1327, 16:50:270101:1093, 16:50:270101:1320, 16:50:270101:1085, 16:50:270101:1086, 16:50:270101:1091, 16:50:270101:1087, 16:50:270101:1718.	кадастровый номер обременяемого земельного участка