



ПРИКАЗ

12.11.2024

БОЕРЫК

№ *532-17*

О включении выявленного объекта культурного наследия «Церковь Троицкая», 1904 г., расположенного по адресу: Республика Татарстан, Пестречинский муниципальный район, д. Верхние Девлизери, в единый государственный реестр объектов культурного наследия (памятников истории и культуры) народов Российской Федерации в качестве объекта культурного наследия регионального значения «Церковь Троицкая», 1904 г., расположенного по адресу: Республика Татарстан, Пестречинский муниципальный район, д. Верхние Девлизери, утверждения границ его территории и предмета охраны

В соответствии с Федеральным законом от 25 июня 2002 года № 73-ФЗ «Об объектах культурного наследия (памятниках истории и культуры) народов Российской Федерации», Законом Республики Татарстан от 1 апреля 2005 года № 60-ЗРТ «Об объектах культурного наследия в Республике Татарстан», положительным заключением государственной историко-культурной экспертизы от 31.08.2024, п р и к а з ы в а ю:

1. Включить выявленный объект культурного наследия «Церковь Троицкая», 1904 г., расположенный по адресу: Республика Татарстан, Пестречинский муниципальный район, д. Верхние Девлизери, в единый государственный реестр объектов культурного наследия (памятников истории и культуры) народов Российской Федерации в качестве объекта культурного наследия регионального значения «Церковь Троицкая», 1904 г. (вид объекта – памятник), расположенного по адресу: Республика Татарстан, Пестречинский муниципальный район, д. Верхние Девлизери.


2. Утвердить границы территории объекта культурного наследия регионального значения «Церковь Троицкая», 1904 г., расположенного по адресу: Республика Татарстан, Пестречинский муниципальный район, д. Верхние Девлизери, согласно приложению № 1 к настоящему приказу.

3. Утвердить предмет охраны объекта культурного наследия регионального значения «Церковь Троицкая», 1904 г., расположенного по адресу: Республика Татарстан, Пестречинский муниципальный район, д. Верхние Девлизери, согласно приложению № 2 к настоящему приказу.

4. Отделу учета объектов культурного наследия и градостроительной деятельности обеспечить внесение сведений о границах территории указанного объекта культурного наследия в Единый государственный реестр недвижимости и единый государственный реестр объектов культурного наследия (памятников истории и культуры) народов Российской Федерации.

5. Контроль за исполнением настоящего приказа оставляю за собой.

Председатель



И.Н. Гуцин

Приложение № 1
к приказу Комитета
Республики Татарстан по охране
объектов культурного наследия
от 22.11 2024 года № 532-17

Границы территории





объекта культурного наследия регионального значения
«Церковь Троицкая», 1904 г., расположенного по адресу: Республика
Татарстан, Пестречинский муниципальный район, д. Верхние Девлизери

Карта (схема) границ территории
объекта культурного наследия регионального значения
«Церковь Троицкая», 1904 г., расположенного по адресу: Республика
Татарстан, Пестречинский муниципальный район, д. Верхние Девлизери



Масштаб 1:1000

Условные обозначения:

| | |
|---|--|
|  | - граница территории объекта культурного наследия |
|  | - характерная точка границ территории объекта культурного наследия |
|  | - территория объекта культурного наследия |
|  | - границы земельных участков по сведениям ЕГРН |
| 16:33:030301:2 | - кадастровый номер земельного участка |

Текстовое описание границ территории
 объекта культурного наследия регионального значения
 «Церковь Троицкая», 1904 г., расположенного по адресу: Республика
 Татарстан, Пестречинский муниципальный район, д. Верхние Девлизери

Границы территории объекта культурного наследия регионального значения «Церковь Троицкая», 1904 г., расположенного по адресу: Республика Татарстан, Пестречинский муниципальный район, д. Верхние Девлизери, проходят:

| Прохождение границы | | Описание прохождения границы |
|---------------------|----------|--|
| от точки | до точки | |
| 1 | 2 | от точки 1 в северо-восточном направлении по границе земельного участка с кадастровым номером 16:33:030301:2 на расстояние 28,15 метра до точки 2; |
| 2 | 3 | от точки 2 в северо-восточном направлении на расстояние 5,19 метра до точки 3; |
| 3 | 4 | от точки 3 в северо-восточном направлении на расстояние 4,72 метра до точки 4; |
| 4 | 5 | от точки 4 в северо-восточном направлении на расстояние 4,33 метра до точки 5; |
| 5 | 6 | от точки 5 в юго-западном направлении на расстояние 4,38 метра до точки 6; |
| 6 | 7 | от точки 6 в юго-западном направлении на расстояние 5,88 метра до точки 7; |
| 7 | 8 | от точки 7 в юго-западном направлении на расстояние 26,02 метра до точки 8; |
| 8 | 1 | от точки 8 в северо-западном направлении на расстояние 11,98 метра до точки 1. |

Таблица характерных точек границ территории
объекта культурного наследия регионального значения
«Церковь Троицкая», 1904 г., расположенного по адресу: Республика
Татарстан, Пестречинский муниципальный район, д. Верхние Девлизери

| № п/п | Координаты характерных точек в местной системе координат (МСК-16) | |
|----------|--|------------|
| | X | Y |
| 1. | 460503.77 | 1351229.41 |
| 2. | 460493.10 | 1351255.46 |
| 3. | 460489.13 | 1351258.81 |
| 4. | 460484.42 | 1351259.18 |
| 5. | 460480.57 | 1351257.19 |
| 6. | 460479.33 | 1351252.98 |
| 7. | 460481.19 | 1351247.40 |
| 8. | 460492.98 | 1351224.20 |
| 1. | 460503.77 | 1351229.41 |

Предмет охраны*

объекта культурного наследия регионального значения
«Церковь Троицкая», 1904 г., расположенного по адресу: Республика
Татарстан, Пестречинский муниципальный район, д. Верхние Девлизери

1. Местоположение: объект расположен в д. Верхние Девлизери, ул. Нагорная.

2. Объемно-пространственная композиция.

Конфигурация в плане: сложная форма, с выступающей частью трапезной.

Высотные отметки по венчающему карнизу и верхним точкам венчающих форм, состоящая из объемов, построенных в осевой композиции: колокольня четырехъярусная; одноярусная трапезная; храмовая часть с объемом апсиды.

3. Колокольня четырехъярусная: в две световые оси первого яруса и одну световую ось второго, третьего и четвертого ярусов: два верхних яруса – четверик и восьмерик – со сквозными проемами по сторонам света. Входные железные двери первого яруса. Пилястры с крупным рустом первого яруса и капителью с нишами. Арочные оконные проемы первого яруса, ниши с картузами круглой формы. Круглые оконные проемы второго яруса в портале. Пилястры второго яруса, поддерживающие килевидный архивольт портала. Профильный межъярусный карниз. Горизонтальные тяги второго яруса. Арочные проемы третьего яруса с нишами под ними. Лопатки по бокам проемов. Горизонтальные тяги. Профильный венчающий карниз третьего яруса. Арочные проемы четвертого яруса с картузом круглой формы над ними. Лопатки с горизонтальными тягами поддерживающие архивольты с килевидным завершением над оконными проемами. Ниши с арочным завершением по глухим сторонам восьмерика. Барабан с нишами и венчающим карнизом; главка, крест на яблоке (утрачены).



4. Трапезная: в две световые оси с арочным завершением, которые утоплены в ниши; пилястры; венчающий карниз.

5. Храмовая часть: построена по типу восьмерик под сводом на двусветном четверике. Стены раскрепованы пилястрами, в четверике храма и нижнем ярусе колокольни пилястры рустованы. Проемы арочные, в фигурных нишах. Арочные щипцы над боковыми входами с круглыми нишами. Металлические входные двери в северной и южной частях.

6. Апсида: в три световые оси; арочные оконные проемы в фигурных нишах; венчающий карниз; лопатки; кованые решетки.

7. Интерьеры храмовой части и апсиды: арочные своды верхнего яруса и купола; солея из белого камня; арочные оконные и дверные проемы; кованые металлические тяги.
8. Интерьеры колокольни: арочные своды; арочные проемы.
9. Интерьеры трапезной: дверные проемы с лучковым завершением.

Таблица предмета охраны
 объекта культурного наследия регионального значения
 «Церковь Троицкая», 1904 г., расположенного по адресу: Республика
 Татарстан, Пестречинский муниципальный район, д. Верхние Девлизери

| № п/п | Предмет охраны | Изображение предмета охраны |
|-------|--|---|
| 1 | Местоположение: объект расположен в д. Верхние Девлизери, ул. Нагорная |  <p style="text-align: center;">Масштаб 1:1000</p> <p style="text-align: center;">Рис. 1. Местоположение объекта</p> |
| 2 | <p>Объемно-пространственная композиция.</p> <p>Конфигурация в плане: сложная форма, с выступающей частью трапезной.</p> <p>Высотные отметки по венчающему карнизу и верхним точкам венчающих форм, состоящая из объемов, построенных в осевой композиции: колокольня четырехъярусная; одноярусная трапезная; храмовая часть с объемом апсиды</p> |  <p style="text-align: center;">Рис. 2. Вид на объект сверху</p> |

3 Колокольня четырехъярусная: в две световые оси первого яруса и одну световую ось второго, третьего и четвертого ярусов: два верхних яруса – четверик и восьмерик – со сквозными проемами по сторонам света. Входные железные двери первого яруса. Пилястры с крупным рустом первого яруса и капителью с нишами. Арочные оконные проемы первого яруса, ниши с картузами круглой формы. Круглые оконные проемы второго яруса в портале. Пилястры второго яруса, поддерживающие килевидный архивольт портала. Профильный межъярусный карниз. Горизонтальные тяги второго яруса. Арочные проемы третьего яруса с нишами под ними. Лопатки по бокам проемов. Горизонтальные тяги. Профильный венчающий карниз третьего яруса. Арочные проемы четвертого яруса с картузом круглой формы над ними. Лопатки с горизонтальными тягами поддерживающие архивольты с килевидным завершением над оконными проемами. Ниши с арочным завершением по глухим сторонам восьмерика. Барабан с нишами и венчающим карнизом; главка, крест на яблоке (утрачены)



Рис. 3. Вид с юга




Рис. 4. Вид с северо-запада



Рис. 5. Вид с севера



Рис. 6. Вид с запада



Рис. 7. Вид с запада. Двери колокольни

4 Трапезная: в две световые оси с арочным завершением, которые утоплены в ниши; пилястры; венчающий карниз



Рис. 8. Вид с юга




Рис. 9. Вид с севера

- 5 Храмовая часть: построена по типу восьмерик под сводом на двухсветном четверике. Стены раскрепованы пилястрами, в четверике храма и нижнем ярусе колокольни пилястры рустованы. Проемы арочные, в фигурных нишах. Арочные щипцы над боковыми входами с круглыми нишами. Металлические входные двери в северной и южной частях




Рис. 10. Вид с севера



Рис. 11. Вид с юга



Рис. 12. Вид с юга



Рис. 13. Вид с севера



Рис. 14. Вид с севера на ворота

- 6 Апсида: в три световые оси; арочные оконные проемы в фигурных нишах; венчающий карниз; лопатки; кованые решетки



Рис. 15. Апсида



Рис. 16. Вид с востока



Рис. 17. Вид с востока на апсиду

- 7 Интерьеры храмовой части и апсиды: арочные своды верхнего яруса и купола; солея из белого камня; арочные оконные и дверные проемы; кованые металлические тяги



Рис. 18. Вид на арочные своды



Рис. 19. Солея






Рис. 20. Металлические тяги



Рис. 21. Арочный дверной проем

| | | |
|---|--|--|
| 8 | Интерьеры колокольни: арочные своды; арочные проемы |  <p data-bbox="991 1014 1326 1043">Рис. 22. Арочные своды</p> |
| 9 | Интерьеры трапезной: дверные проемы с лучковым завершением |  <p data-bbox="983 1464 1334 1494">Рис. 23. Дверные проемы</p> |