

**ИСПОЛНИТЕЛЬНЫЙ КОМИТЕТ  
ЛАИШЕВСКОГО  
МУНИЦИПАЛЬНОГО РАЙОНА  
РЕСПУБЛИКА ТАТАРСТАН**

Чернышевского ул., д.23, г.Лаишево  
422610



**ТАТАРСТАН РЕСПУБЛИКАСЫ  
ЛАЕШ МУНИЦИПАЛЬ  
РАЙОНЫ  
БАШКАРМА КОМИТЕТЫ**

Чернышев урамы, 23 нче йорт Лаеш ш.  
422610

Тел: 8-(84378) -2-52-28 Факс: 8-(84378) -2-54-34  
e-mail: Ispolkom.Laishevo@tatar.ru

№ 4147

«28» декабря 2023 г

**ПОСТАНОВЛЕНИЕ  
КАРАР**

**Об утверждении Схемы размещения рекламных конструкций на территории Лаишевского муниципального района Республики Татарстан**

Руководствуясь Федеральными законами № 38-ФЗ от 13.03.2006 «О рекламе», № 131-ФЗ от 06.10.2003 «Об общих принципах организации местного самоуправления в Российской Федерации» **постановляю:**

1. Утвердить Схему размещения рекламных конструкций на территории Лаишевского муниципального района (Приложение 1).
2. Признать утратившим силу Постановление Исполнительного комитета Лаишевского муниципального района от 04.06.2023 № 1866 «Об утверждении Схемы размещения рекламных конструкций на территории Лаишевского муниципального района Республики Татарстан».
3. Опубликовать (обнародовать) настоящее постановление на официальном портале правовой информации Республики Татарстан в информационно-телекоммуникационной сети Интернет по веб-адресу: <http://pravo.tatarstan.ru> и на официальном сайте Лаишевского муниципального района в информационно-телекоммуникационной сети Интернет по веб-адресу: <http://laishevo.tatarstan.ru> .
4. Контроль за исполнением настоящего постановления возложить на начальника отдела архитектуры и градостроительства Исполнительного комитета района А.П. Карсалова.

**Руководитель**

**А.А. Нурмухаметов**

Приложение 1  
к постановлению  
Исполнительного комитета  
Лаишевского муниципального района  
Республики Татарстан  
от «28» декабря 2023 г № 4147

## **Схема размещения рекламных конструкций на территории Лаишевского муниципального района Республики Татарстан**

### **1. Сфера применения Схемы размещения рекламных конструкций.**

Настоящая Схема размещения рекламных конструкций на территории Лаишевского муниципального района РТ (далее – Схема) в соответствии с положениями статьи 19 Федерального закона «О рекламе» от 13.03.2006 № 38-ФЗ; определяет места размещения рекламных конструкций на территории Лаишевского муниципального района РТ.

Схема применяется при распространении рекламы с использованием щитов, стендов, электронных табло и иных технических средств наружной рекламы, представляющих собой рекламные конструкции.

Схема применяется в отношении рекламных конструкций, отдельно стоящих на территории, свободной от застройки.

При использовании Схемы предметом регулирования являются местоположение, вид и технические характеристики рекламной конструкции.

Схема состоит из:

- пояснительной записки, определяющей виды рекламных конструкций, их технические характеристики и перечень случаев, при которых требуется внесение изменений в Схему;
- карт и иных графических материалов;
- перечней рекламных конструкций.

На графических материалах Схемы отображены существующие рекламные конструкции и места допустимого их размещения.

### **2. Терминология.**

Наружная реклама (рекламные конструкции) - щитовые конструкции, стенды, тумбы, панели-кронштейны, настенные панно, электронные табло, проекционные, конструкции с элементами ориентирующей информации, информирующие о маршрутах движения и находящихся на них объектах, рамы с рекламной информацией и иные технические средства функционально предназначенные для размещения на них рекламной информации, в том числе на внешних стенах, крышах и иных конструктивных элементах зданий, строений и сооружений.

Владелец рекламной конструкции - физическое или юридическое лицо, собственник рекламной конструкции либо иное лицо, обладающее вещным правом на рекламную конструкцию или правом владения и пользования рекламной конструкцией на основании договора с ее собственником.

Информационное поле - поверхность рекламной конструкции, предназначенная для распространения рекламы или размещения информации.

Виды рекламной конструкции – классификация рекламных конструкций в зависимости от способа их размещения, площади рекламного поля, конструктивных решений и целей размещаемой информации.

Каркас конструкции - элемент конструкции, необходимый для обеспечения прочности и жесткости конструкции.

Рамка конструкции - обрамление информационного поля и боковых торцов, необходимое для декоративного оформления конструкции.

Фундамент - конструктивный элемент, который держит полную нагрузку отдельно стоящей конструкции и обеспечивает ее устойчивость.

Опора - несущий элемент каркаса отдельно стоящей конструкции.

Объект притяжения – предприятие, объект обслуживания населения или торговли, социально значимый объект, остановка общественного транспорта, место проведения общественных или массовых мероприятий, объект культурного наследия.

### **3. Вид рекламной конструкции.**

Для целей использования настоящей Схемы определяется следующий вид рекламной конструкции по способу ее размещения:

Отдельно стоящие среднегабаритные – стелы, щиты и электронное табло с длиной наиболее длинной стороны информационного поля до 6 метров включительно, с площадью от 6 до 18 кв. м. К данному виду рекламных конструкций также относятся принятые в рекламной отрасли названия стандартных конструкций щитов – еврощиты, ситиборды, билборды. Расстояние между отдельно размещенными на одной стороне дороги средствами наружной рекламы должно быть не менее 100 м.

### **4. Технические характеристики рекламных конструкций.**

#### **4.1. Общие характеристики.**

Внешний вид рекламной конструкции, точные технические характеристики и особенности индивидуального дизайна определяются графическими материалами, приложенными к разрешительной документации на установку рекламной конструкции.

Рекламные конструкции должны иметь информационную табличку — элемент оформления конструкции или часть информационного поля, содержащий информацию о владельце рекламной конструкции, контактном телефоне и номере разрешения на установку и эксплуатацию рекламной конструкции.

Информационные таблички на рекламных конструкциях устанавливаются с учетом возможности прочтения размещаемой на них информации с ближайшей полосы движения транспорта или тротуара.

Цвета, указанные в настоящем разделе соответствуют следующим названиям в таблице цветов RAL:

серый - RAL 7038, RAL 7040, RAL 7042, RAL 7045.

4.2. Щитовая конструкция — стационарная отдельно стоящая конструкция, состоящая из фундамента, несущего элемента (опорной стойки), каркаса и рамки. Может иметь внешнюю или внутреннюю подсветку. Исполнение информационного поля - щит, призматрон или скроллер.

Типовые размеры информационного поля (высота\*ширина):

для среднегабаритных рекламных конструкций - 3\*6 м., 2,7\*3,7 м., 2,5\*5 м., 2\*3 м.;

Допускается количество сторон:

1 или 2 для всех видов рекламных конструкций;

Опорная стойка выполняется из прямоугольной профильной или круглой трубы с геометрическими размерами не менее 300\*300 мм.

Размещение информационной таблички — в нижней части рамки конструкции.

Размер информационной таблички:

высота - 5-10% от высоты щита;

ширина — 30-80 % от ширины щита;

Высота букв на информационной табличке может иметь значения 0,025 м., 0,05 м., 0,1 м., 0,15 м., 0,2 м., но не менее 1% от высоты размещения таблички относительно земли.

Нижний край каркаса рекламной конструкции, на котором закрепляется информационное

поле, должен располагаться на высоте:

не менее 4,5 м от поверхности земли для среднегабаритных конструкций;

Допускается установка конструкции на двух опорных стойках одинакового сечения, с сечением на 40% меньшим, чем для одиночной опоры.

Цвет рамки и информационной таблички определяется дизайн-проектом рекламной конструкции.

Цвет опорной стойки серый.

Фундамент щитовой конструкции не должен возвышаться над поверхностью земли.

## **5. Требования к размещению рекламных конструкций.**

Размещение рекламных конструкций регламентируется следующими нормативными документами:

1) Федеральный закон «О рекламе» от 13.03.2006 № 38-ФЗ;

2) ГОСТ Р 52044-2003. «Наружная реклама на автомобильных дорогах и территориях городских и сельских поселений. Общие технические требования к средствам наружной рекламы. Правила размещения.»

В охранных зонах электросетей, линий связи, газораспределительных сетей запрещается строительство и размещении любых объектов, в том числе и рекламных конструкций.

Допустимые места размещения рекламных конструкций показаны на схеме условным знаком. Точное местоположение рекламной конструкции на местности устанавливается с учетом инженерных изысканий, наличия подземных и надземных сетей, необходимости соблюдения необходимых отступов и интервалов относительно дорожного полотна и объектов капитального строительства.

При размещении рекламной конструкции в придорожной полосе автомобильной дороги необходимо получение согласования от обслуживающей организации.

## **6. Внесение изменений в схему**

Изменения содержания карт, графических материалов, определяющих вид и место размещения рекламных конструкций, осуществляется по мере необходимости в порядке, установленном Федеральным законом «О рекламе».

Также, требуется внесение изменений в Схему в случаях:



установки новых рекламных конструкций на допустимом месте размещения — внесение изменений в перечень рекламных конструкций;

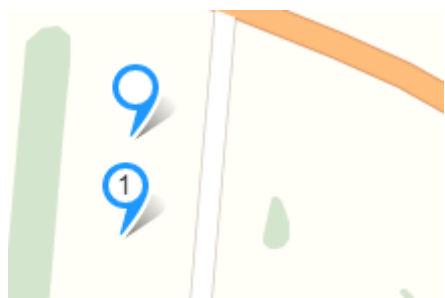
дополнения Схемы картами по мере распространения действия Схемы на части территории Лаишевского муниципального района РТ — внесение изменений в раздел 7.

начала строительства, ввода в эксплуатацию объектов капитального строительства, местоположение которых оказывает влияние на возможность размещения рекламной конструкции или ее эксплуатации — внесение изменений в графические материалы (изменение условного знака на другой вид рекламной конструкции или его удаление);

необходимости корректировки количества и описания видов рекламных конструкций — внесение изменений в раздел 3 и графические материалы (изменение условного знака на другой вид рекламной конструкции или его удаление).

## 7. Условные обозначения:

	- Двухсторонняя щитовая рекламная конструкция (Еврощит), размером 3м x 6м.
	- Номер рекламной конструкции согласно перечню нумерации рекламных конструкций



## 8. Состав карт Схемы

- 1) Обзорная схема всей территории, на которой подготовлены карты, входящие в состав Схемы.
- 2) Лист 1. Схема размещения рекламных конструкций на территории Малоелгинского сельского поселения Лаишевского муниципального района РТ.
- 3) Лист 2. Схема размещения рекламных конструкций на территории Чирповского сельского поселения Лаишевского муниципального района РТ.
- 4) Лист 3. Схема размещения рекламных конструкций на территории Среднедевятиовского сельского поселения Лаишевского муниципального района РТ.
- 5) Лист 4. Схема размещения рекламных конструкций на территории Егорьевского сельского поселения Лаишевского муниципального района РТ.
- 6) Лист 5. Схема размещения рекламных конструкций на территории Сокуровского сельского поселения Лаишевского муниципального района РТ.
- 7) Лист 6. Схема размещения рекламных конструкций на территории Столбищенского сельского поселения Лаишевского муниципального района РТ.
- 8) Лист 7. Схема размещения рекламных конструкций на территории Рождественского сельского поселения Лаишевского муниципального района РТ.
- 9) Лист 8. Схема размещения рекламных конструкций на территории Никольского сельского поселения Лаишевского муниципального района РТ.
- 10) Лист 9. Схема размещения рекламных конструкций на территории Габишевского сельского поселения Лаишевского муниципального района РТ.
- 11) Лист 10. Схема размещения рекламных конструкций на территории Песчано - Ковалинского сельского поселения Лаишевского муниципального района РТ.
- 12) Лист 13. Схема размещения рекламных конструкций на территории Александровского сельского поселения Лаишевского муниципального района РТ.
- 13) Лист 14. Схема размещения рекламных конструкций на территории Державинского сельского поселения Лаишевского муниципального района РТ.
- 14) Лист 13. Схема размещения рекламных конструкций муниципального образования «город Лаишево» Лаишевского муниципального района РТ.

## 9. Перечень рекламных конструкций Лаишевского муниципального района РТ.

№ п/п	Адрес место размещения рекламных конструкций			Координаты	Тип или вид РК и технические характеристики
	Населённый пункт	Улица	№ (дома, земельного участка), км.		
1	Малоелгинское СП		Автомобильная дорога «Казань – Оренбург» 66 км + 500м справа	55°23'19.0"N 49°49'22.1"E	Отдельно стоящая РК. Еврошит двусторонний, без подсветки; Фундамент плитный, толщина плиты – 0,2 м; Размер рекламного поля одной стороны – 18кв.м; Расположение рекламного поля горизонтальное; Габаритные размеры - 3 м. на 6 м.
2	Малоелгинское СП	ул. Центральная	Напротив д.№1	55°23'30.3"N 49°48'11.4"E	Отдельно стоящая РК. Еврошит двусторонний, без подсветки; Фундамент плитный, толщина плиты – 0,2 м; Размер рекламного поля одной стороны – 18кв.м; Расположение рекламного поля горизонтальное; Габаритные размеры - 3 м. на 6 м.
3	Малоелгинское СП	ул. Центральная	Рядом с земельным участком 16:24:010301:47	55°23'30.5"N 49°48'07.1"E	Отдельно стоящая РК. Еврошит двусторонний, без подсветки; Фундамент плитный, толщина плиты – 0,2 м; Размер рекламного поля одной стороны – 18кв.м; Расположение рекламного поля горизонтальное; Габаритные размеры - 3 м. на 6 м.
4	Чирповское СП	ул. Советская	Рядом с земельным участком 16:24:020102:91	55°25'05.4"N 49°44'04.7"E	Отдельно стоящая РК. Еврошит двусторонний, без подсветки; Фундамент плитный, толщина плиты – 0,2 м; Размер рекламного поля одной стороны – 18кв.м; Расположение рекламного поля горизонтальное; Габаритные размеры - 3 м. на 6 м.
5	Чирповское СП	ул. Советская	Рядом с земельным участком 16:24:020101:97	55°25'34.3"N 49°43'02.5"E	Отдельно стоящая РК. Еврошит двусторонний, без подсветки; Фундамент плитный, толщина плиты – 0,2 м; Размер рекламного поля одной стороны – 18кв.м; Расположение рекламного поля горизонтальное;

					Габаритные размеры - 3 м. на 6 м.
6	Чирповское СП	ул. Советская	Рядом с земельным участком 16:24:020101:394	55°25'37.5"N 49°42'50.8"E	Отдельно стоящая РК. Еврошит двусторонний, без подсветки; Фундамент плитный, толщина плиты – 0,2 м; Размер рекламного поля одной стороны – 18кв.м; Расположение рекламного поля горизонтальное; Габаритные размеры - 3 м. на 6 м.
7	Чирповское СП	ул. Советская	Напротив земельного участка 16:24:020101:394	55°25'39.9"N 49°42'43.9"E	Отдельно стоящая РК. Еврошит двусторонний, без подсветки; Фундамент плитный, толщина плиты – 0,2 м; Размер рекламного поля одной стороны – 18кв.м; Расположение рекламного поля горизонтальное; Габаритные размеры - 3 м. на 6 м.
8	Чирповское СП	ул. Советская	Рядом с земельным участком 16:24:020101:394	55°25'46.4"N 49°42'33.8"E	Отдельно стоящая РК. Еврошит двусторонний, без подсветки; Фундамент плитный, толщина плиты – 0,2 м; Размер рекламного поля одной стороны – 18кв.м; Расположение рекламного поля горизонтальное; Габаритные размеры - 3 м. на 6 м.
9	Чирповское СП		Автомобильная дорога «Казань – Оренбург» 57км + 700м справа	55°25'36.4"N 49°42'48.6"E	Отдельно стоящая РК. Еврошит двусторонний, без подсветки; Фундамент плитный, толщина плиты – 0,2 м; Размер рекламного поля одной стороны – 18кв.м; Расположение рекламного поля горизонтальное; Габаритные размеры - 3 м. на 6 м.
10	Чирповское СП		Автомобильная дорога «Казань – Оренбург» 56км + 200м слева	55°26'11.2"N 49°42'29.5"E	Отдельно стоящая РК. Еврошит двусторонний, без подсветки; Фундамент плитный, толщина плиты – 0,2 м; Размер рекламного поля одной стороны – 18кв.м; Расположение рекламного поля горизонтальное; Габаритные размеры - 3 м. на 6 м.
11	Чирповское СП	ул. Молодёжная	Рядом с земельным участком 16:24:020202:76	55°26'30.9"N 49°42'24.7"E	Отдельно стоящая РК. Еврошит двусторонний, без подсветки; Фундамент плитный, толщина плиты – 0,2 м; Размер рекламного поля одной стороны – 18кв.м; Расположение рекламного поля горизонтальное; Габаритные размеры - 3 м. на 6 м.

12	Чирповское СП	ул. Молодёжная	Рядом с земельным участком 16:24:020202:187	55°26'49.2"N 49°42'20.5"E	Отдельно стоящая РК. Еврошит двусторонний, без подсветки; Фундамент плитный, толщина плиты – 0,2 м; Размер рекламного поля одной стороны – 18кв.м; Расположение рекламного поля горизонтальное; Габаритные размеры - 3 м. на 6 м.
13	Чирповское СП	ул. Молодёжная	Рядом с земельным участком 16:24:020202:83	55°26'52.0"N 49°42'19.7"E	Отдельно стоящая РК. Еврошит двусторонний, без подсветки; Фундамент плитный, толщина плиты – 0,2 м; Размер рекламного поля одной стороны – 18кв.м; Расположение рекламного поля горизонтальное; Габаритные размеры - 3 м. на 6 м.
14	Среднедевятиовское СП		Автомобильная дорога «Казань – Оренбург» 53км + 350м слева	55°28'02.8"N 49°41'03.5"E	Отдельно стоящая РК. Еврошит двусторонний, без подсветки; Фундамент плитный, толщина плиты – 0,2 м; Размер рекламного поля одной стороны – 18кв.м; Расположение рекламного поля горизонтальное; Габаритные размеры - 3 м. на 6 м.
15	Среднедевятиовское СП		Рядом с земельным участком 16:24:100103:1	55°29'31.4"N 49°39'11.5"E	Отдельно стоящая РК. Еврошит двусторонний, без подсветки; Фундамент плитный, толщина плиты – 0,2 м; Размер рекламного поля одной стороны – 18кв.м; Расположение рекламного поля горизонтальное; Габаритные размеры - 3 м. на 6 м.
16	Среднедевятиовское СП		Автомобильная дорога «Казань – Оренбург» 49км + 620м слева	55°29'34.2"N 49°39'07.6"E	Отдельно стоящая РК. Еврошит двусторонний, без подсветки; Фундамент плитный, толщина плиты – 0,2 м; Размер рекламного поля одной стороны – 18кв.м; Расположение рекламного поля горизонтальное; Габаритные размеры - 3 м. на 6 м.
17	Среднедевятиовское СП		Автомобильная дорога «Казань – Оренбург» 49км + 400м слева	55°29'37.9"N 49°39'02.4"E	Отдельно стоящая РК. Еврошит двусторонний, без подсветки; Фундамент плитный, толщина плиты – 0,2 м; Размер рекламного поля одной стороны – 18кв.м; Расположение рекламного поля горизонтальное; Габаритные размеры - 3 м. на 6 м.
			Напротив		Отдельно стоящая РК. Еврошит двусторонний, без подсветки; Фундамент



18	Егорьевское СП	ул. Шоссейная	земельного участка 16:24:070301:199	55°36'09.2"N 49°26'05.8"E	плитный, толщина плиты – 0,2 м; Размер рекламного поля одной стороны – 18кв.м; Расположение рекламного поля горизонтальное; Габаритные размеры - 3 м. на 6 м.
19	Сокуровское СП, «Обухово- Тогашево»		Напротив земельного участка 16:24:252401:1	55°36'41.2"N 49°25'42.2"E	Отдельно стоящая РК. Еврошит двусторонний, без подсветки; Фундамент плитный, толщина плиты – 0,2 м; Размер рекламного поля одной стороны – 18кв.м; Расположение рекламного поля горизонтальное; Габаритные размеры - 3 м. на 6 м.
20	Сокуровское СП	ул. Державина	Рядом с заправкой Форт-Римэкс	55°36'43.0"N 49°24'45.5"E	Отдельно стоящая РК. Еврошит двусторонний, без подсветки; Фундамент плитный, толщина плиты – 0,2 м; Размер рекламного поля одной стороны – 18кв.м; Расположение рекламного поля горизонтальное; Габаритные размеры - 3 м. на 6 м.
21	Сокуровское СП	ул. Державина	Рядом с заправкой Форт-Римэкс	55°36'45.2"N 49°24'40.2"E	Отдельно стоящая РК. Еврошит двусторонний, без подсветки; Фундамент плитный, толщина плиты – 0,2 м; Размер рекламного поля одной стороны – 18кв.м; Расположение рекламного поля горизонтальное; Габаритные размеры - 3 м. на 6 м.
22	Сокуровское СП	ул. Державина	Напротив земельного участка 16:24:240301:349	55°36'51.4"N 49°24'22.8"E	Отдельно стоящая РК. Еврошит двусторонний, без подсветки; Фундамент плитный, толщина плиты – 0,2 м; Размер рекламного поля одной стороны – 18кв.м; Расположение рекламного поля горизонтальное; Габаритные размеры - 3 м. на 6 м.
23	Сокуровское СП	ул. Державина	Рядом с земельным участком 16:24:240101:1416	55°36'54.8"N 49°24'16.8"E	Отдельно стоящая РК. Еврошит двусторонний, без подсветки; Фундамент плитный, толщина плиты – 0,2 м; Размер рекламного поля одной стороны – 18кв.м; Расположение рекламного поля горизонтальное; Габаритные размеры - 3 м. на 6 м.
24	Сокуровское СП	ул. Державина	Рядом с земельным участком	55°37'12.7"N 49°23'44.9"E	Отдельно стоящая РК. Еврошит двусторонний, без подсветки; Фундамент плитный, толщина плиты – 0,2 м; Размер рекламного поля одной стороны – 18кв.м;

			16:24:240101:174		Расположение рекламного поля горизонтальное; Габаритные размеры - 3 м. на 6 м.
25	Сокуровское СП	ул. Державина	Напротив земельного участка 16:24:240101:171	55°37'14.1"N 49°23'39.9"E	Отдельно стоящая РК. Еврошит двусторонний, без подсветки; Фундамент плитный, толщина плиты – 0,2 м; Размер рекламного поля одной стороны – 18кв.м; Расположение рекламного поля горизонтальное; Габаритные размеры - 3 м. на 6 м.
26	Сокуровское СП	ул. Державина	Рядом с земельным участком 16:24:240101:419	55°37'19.4"N 49°23'32.2"E	Отдельно стоящая РК. Еврошит двусторонний, без подсветки; Фундамент плитный, толщина плиты – 0,2 м; Размер рекламного поля одной стороны – 18кв.м; Расположение рекламного поля горизонтальное; Габаритные размеры - 3 м. на 6 м.
27	Столбищенское СП	ул. Дорожная	Рядом с ЖК «Счастливый»	55°41'08.8"N 49°12'47.5"E	Отдельно стоящая РК. Еврошит двусторонний, без подсветки; Фундамент плитный, толщина плиты – 0,2 м; Размер рекламного поля одной стороны – 18кв.м; Расположение рекламного поля горизонтальное; Габаритные размеры - 3 м. на 6 м.
28	Столбищенское СП	ул. Дорожная	Рядом с земельным участком 16:24:150104:123	55°41'03.8"N 49°12'46.6"E	Отдельно стоящая РК. Еврошит двусторонний, без подсветки; Фундамент плитный, толщина плиты – 0,2 м; Размер рекламного поля одной стороны – 18кв.м; Расположение рекламного поля горизонтальное; Габаритные размеры - 3 м. на 6 м.
29	Столбищенское СП	ул. Дорожная	Рядом с земельным участком 16:24:150201:486	55°40'34.8"N 49°12'58.7"E	Отдельно стоящая РК. Еврошит двусторонний, без подсветки; Фундамент плитный, толщина плиты – 0,2 м; Размер рекламного поля одной стороны – 18кв.м; Расположение рекламного поля горизонтальное; Габаритные размеры - 3 м. на 6 м.
30	Столбищенское СП	ул. Дорожная	Рядом с земельным участком 16:24:150201:2205	55°40'30.9"N 49°13'00.5"E	Отдельно стоящая РК. Еврошит двусторонний, без подсветки; Фундамент плитный, толщина плиты – 0,2 м; Размер рекламного поля одной стороны – 18кв.м; Расположение рекламного

					поля горизонтальное; Габаритные размеры - 3 м. на 6 м.
31	Столбищенское СП	ул. Дорожная	Рядом с заводом ISL	55°40'23.3"N 49°13'00.7"E	Отдельно стоящая РК. Еврошит двусторонний, без подсветки; Фундамент плитный, толщина плиты – 0,2 м; Размер рекламного поля одной стороны – 18кв.м; Расположение рекламного поля горизонтальное; Габаритные размеры - 3 м. на 6 м.
32	Столбищенское СП	ул. Советская	Напротив земельного участка 16:24:150110:101	55°39'32.7"N 49°13'06.8"E	Отдельно стоящая РК. Еврошит двусторонний, без подсветки; Фундамент плитный, толщина плиты – 0,2 м; Размер рекламного поля одной стороны – 18кв.м; Расположение рекламного поля горизонтальное; Габаритные размеры - 3 м. на 6 м.
33	Столбищенское СП	ул. Советская	Рядом с земельным участком 16:24:150107:30	55°38'40.1"N 49°12'47.7"E	Отдельно стоящая РК. Еврошит двусторонний, без подсветки; Фундамент плитный, толщина плиты – 0,2 м; Размер рекламного поля одной стороны – 18кв.м; Расположение рекламного поля горизонтальное; Габаритные размеры - 3 м. на 6 м.
34	Столбищенское СП	ул. Советская	Рядом с земельным участком 16:24:150113:6	55°38'30.8"N 49°12'53.8"E	Отдельно стоящая РК. Еврошит двусторонний, без подсветки; Фундамент плитный, толщина плиты – 0,2 м; Размер рекламного поля одной стороны – 18кв.м; Расположение рекламного поля горизонтальное; Габаритные размеры - 3 м. на 6 м.
35	Столбищенское СП	ул. Советская	Рядом с земельным участком 16:24:150120:36	55°37'48.5"N 49°13'47.6"E	Отдельно стоящая РК. Еврошит двусторонний, без подсветки; Фундамент плитный, толщина плиты – 0,2 м; Размер рекламного поля одной стороны – 18кв.м; Расположение рекламного поля горизонтальное; Габаритные размеры - 3 м. на 6 м.
36	Столбищенское СП		Рядом с заправкой «Татнефтепродукт »	55°37'18.9"N 49°13'46.4"E	Отдельно стоящая РК. Еврошит двусторонний, без подсветки; Фундамент плитный, толщина плиты – 0,2 м; Размер рекламного поля одной стороны – 18кв.м; Расположение рекламного поля горизонтальное; Габаритные размеры - 3 м. на 6 м.

37	Рожественское СП		Автомобильная дорога «Столбище – Атабаево» 23км + 600м справа	55°26'27.3"N 49°18'57.0"E	Отдельно стоящая РК. Еврошит двусторонний, без подсветки; Фундамент плитный, толщина плиты – 0,2 м; Размер рекламного поля одной стороны – 18кв.м; Расположение рекламного поля горизонтальное; Габаритные размеры - 3 м. на 6 м.
38	Рожественское СП		Автомобильная дорога «Столбище – Атабаево» 23км + 400м справа	55°26'35.0"N 49°18'50.5"E	Отдельно стоящая РК. Еврошит двусторонний, без подсветки; Фундамент плитный, толщина плиты – 0,2 м; Размер рекламного поля одной стороны – 18кв.м; Расположение рекламного поля горизонтальное; Габаритные размеры - 3 м. на 6 м.
39	Рожественское СП		Автомобильная дорога «Столбище – Атабаево» 23км + 100м справа	55°26'43.3"N 49°18'43.1"E	Отдельно стоящая РК. Еврошит двусторонний, без подсветки; Фундамент плитный, толщина плиты – 0,2 м; Размер рекламного поля одной стороны – 18кв.м; Расположение рекламного поля горизонтальное; Габаритные размеры - 3 м. на 6 м.
40	Рожественское СП		Автомобильная дорога «Столбище – Атабаево» 25км	55°26'01.9"N 49°18'57.7"E	Отдельно стоящая РК. Еврошит двусторонний, без подсветки; Фундамент плитный, толщина плиты – 0,2 м; Размер рекламного поля одной стороны – 18кв.м; Расположение рекламного поля горизонтальное; Габаритные размеры - 3 м. на 6 м.
41	Никольское СП		Автомобильная дорога «Столбище – Атабаево» 10км + 600м слева	55°32'55.6"N 49°15'11.1"E	Отдельно стоящая РК. Еврошит двусторонний, без подсветки; Фундамент плитный, толщина плиты – 0,2 м; Размер рекламного поля одной стороны – 18кв.м; Расположение рекламного поля горизонтальное; Габаритные размеры - 3 м. на 6 м.
42	Габишевское СП		Подъезд к птицефабрике "Яратель" 5км слева	55°36'57.9"N 49°10'13.1"E	Отдельно стоящая РК. Еврошит двусторонний, без подсветки; Фундамент плитный, толщина плиты – 0,2 м; Размер рекламного поля одной стороны – 18кв.м; Расположение рекламного поля горизонтальное; Габаритные размеры - 3 м. на 6 м.
					Отдельно стоящая РК. Еврошит двусторонний, без подсветки; Фундамент

43	Габишевское СП	ул. Октябрьская	Рядом с земельным участком 16:24:090704:1117	55°36'37.9"N 49°07'33.5"E	плитный, толщина плиты – 0,2 м; Размер рекламного поля одной стороны – 18кв.м; Расположение рекламного поля горизонтальное; Габаритные размеры - 3 м. на 6 м.
44	Габишевское СП		Автомобильная дорога «Песчаные Ковали» 4км + 100м слева	55°37'09.4"N 49°09'33.3"E	Отдельно стоящая РК. Евроцит двусторонний, без подсветки; Фундамент плитный, толщина плиты – 0,2 м; Размер рекламного поля одной стороны – 18кв.м; Расположение рекламного поля горизонтальное; Габаритные размеры - 3 м. на 6 м.
45	Песчано - Ковалинское СП	ул. Октябрьская	Рядом с домом № 1 А	55°37'20.3"N 49°09'10.9"E	Отдельно стоящая РК. Евроцит двусторонний, без подсветки; Фундамент плитный, толщина плиты – 0,2 м; Размер рекламного поля одной стороны – 18кв.м; Расположение рекламного поля горизонтальное; Габаритные размеры - 3 м. на 6 м.
46	Песчано - Ковалинское СП	ул. Октябрьская	Рядом с земельным участком 16:24:090108:26	55°37'28.1"N 49°08'32.1"E	Отдельно стоящая РК. Евроцит двусторонний, без подсветки; Фундамент плитный, толщина плиты – 0,2 м; Размер рекламного поля одной стороны – 18кв.м; Расположение рекламного поля горизонтальное; Габаритные размеры - 3 м. на 6 м.
47	Песчано - Ковалинское СП	ул. Октябрьская	Напротив земельного участка 16:24:090104:73	55°37'41.2"N 49°08'12.9"E	Отдельно стоящая РК. Евроцит двусторонний, без подсветки; Фундамент плитный, толщина плиты – 0,2 м; Размер рекламного поля одной стороны – 18кв.м; Расположение рекламного поля горизонтальное; Габаритные размеры - 3 м. на 6 м.
48	Песчано - Ковалинское СП	ул. Октябрьская	Рядом с земельным участком 16:24:090102:108	55°37'55.1"N 49°07'54.3"E	Отдельно стоящая РК. Евроцит двусторонний, без подсветки; Фундамент плитный, толщина плиты – 0,2 м; Размер рекламного поля одной стороны – 18кв.м; Расположение рекламного поля горизонтальное; Габаритные размеры - 3 м. на 6 м.
49	Песчано - Ковалинское СП	ул. Октябрьская	Рядом с земельным участком 16:24:090111:58	55°38'06.9"N 49°07'37.3"E	Отдельно стоящая РК. Евроцит двусторонний, без подсветки; Фундамент плитный, толщина плиты – 0,2 м; Размер рекламного поля одной стороны – 18кв.м;

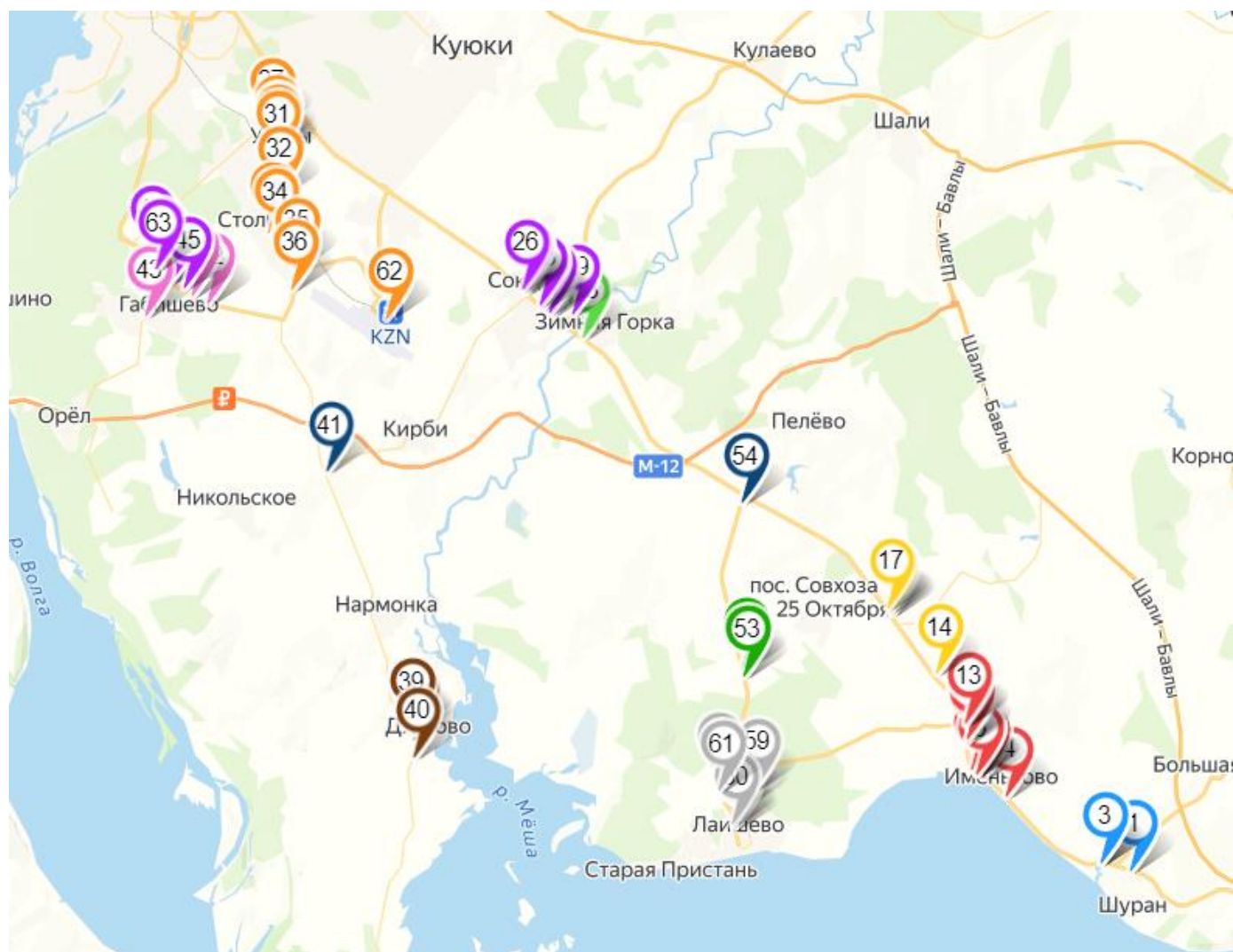
					Расположение рекламного поля горизонтальное; Габаритные размеры - 3 м. на 6 м.
50	Песчано - Ковалинское СП	ул. Октябрьская	Рядом с земельным участком 16:24:090111:58	55°6241N 49°1425E	Отдельно стоящая РК. Евроцит двусторонний, без подсветки; Фундамент плитный, толщина плиты – 0,2 м; Размер рекламного поля одной стороны – 18кв.м; Расположение рекламного поля горизонтальное; Габаритные размеры - 3 м. на 6 м.
51	Песчано - Ковалинское СП	ул. Октябрьская	Рядом с земельным участком 16:24:090111:1657	55.629951 49.134282	Отдельно стоящая РК. Стела двусторонняя, световая; Фундамент плитный, толщина плиты – 0,5 м; Размер рекламного поля одной стороны – 5 кв.м; Расположение рекламного поля вертикальное; Габаритные размеры – 5 м на 1 м.
52	Александровское СП		Автомобильная дорога «Казань – Оренбург» – Лаишево 8км + 100м слева	55°28'10.4"N 49°32'52.8"E	Отдельно стоящая РК. Евроцит двусторонний, без подсветки; Фундамент плитный, толщина плиты – 0,2 м; Размер рекламного поля одной стороны – 18кв.м; Расположение рекламного поля горизонтальное; Габаритные размеры - 3 м. на 6 м.
53	Александровское СП		Автомобильная дорога «Казань – Оренбург» – Лаишево 8км + 400м слева	55°28'01.2"N 49°32'56.3"E	Отдельно стоящая РК. Евроцит двусторонний, без подсветки; Фундамент плитный, толщина плиты – 0,2 м; Размер рекламного поля одной стороны – 18кв.м; Расположение рекламного поля горизонтальное; Габаритные размеры - 3 м. на 6 м.
54	Державинское СП		Автомобильная дорога «Казань – Оренбург» – Лаишево 400м слева	55°32'10.7"N 49°32'49.9"E	Отдельно стоящая РК. Евроцит двусторонний, без подсветки; Фундамент плитный, толщина плиты – 0,2 м; Размер рекламного поля одной стороны – 18кв.м; Расположение рекламного поля горизонтальное; Габаритные размеры - 3 м. на 6 м.
55	муниципальное образование «город Лаишево»		Автомобильная дорога «Казань – Оренбург» – Лаишево 13км + 600м справа	55°25'27.1"N 49°31'40.2"E	Отдельно стоящая РК. Евроцит двусторонний, без подсветки; Фундамент плитный, толщина плиты – 0,2 м; Размер рекламного поля одной стороны – 18кв.м; Расположение рекламного поля горизонтальное; Габаритные размеры - 3 м. на 6 м.

					6 м.
56	муниципальное образование «город Лаишево»	ул. Лебедевой	Рядом с домом № 59	55°25'04.1"N 49°32'01.9"E	Отдельно стоящая РК. Еврошит двусторонний, без подсветки; Фундамент плитный, толщина плиты – 0,2 м; Размер рекламного поля одной стороны – 18кв.м; Расположение рекламного поля горизонтальное; Габаритные размеры - 3 м. на 6 м.
57	муниципальное образование «город Лаишево»	ул. Горького	Автомобильная дорога «Лаишево – Чирпы» 10км + 400м слева	55°24'55.6"N 49°32'56.4"E	Отдельно стоящая РК. Еврошит двусторонний, без подсветки; Фундамент плитный, толщина плиты – 0,2 м; Размер рекламного поля одной стороны – 18кв.м; Расположение рекламного поля горизонтальное; Габаритные размеры - 3 м. на 6 м.
58	муниципальное образование «город Лаишево»	ул. Лебедевой	Рядом с домом № 38 А	55°24'19.7"N 49°32'33.3"E	Отдельно стоящая РК. Еврошит двусторонний, без подсветки; Фундамент плитный, толщина плиты – 0,2 м; Размер рекламного поля одной стороны – 18кв.м; Расположение рекламного поля горизонтальное; Габаритные размеры - 3 м. на 6 м.
59	муниципальное образование «город Лаишево»		Автомобильная дорога «Лаишево – Чирпы» 12км + 200м справа	55°25'17.8"N 49°33'23.4"E	Отдельно стоящая РК. Еврошит двусторонний, без подсветки; Фундамент плитный, толщина плиты – 0,2 м; Размер рекламного поля одной стороны – 18кв.м; Расположение рекламного поля горизонтальное; Габаритные размеры - 3 м. на 6 м.
60	муниципальное образование «город Лаишево»	ул. Лебедевой	Рядом с земельным участком 16:24:170126:86	55°24'28.0"N 49°32'27.4"E	Отдельно стоящая РК. Еврошит двусторонний, без подсветки; Фундамент плитный, толщина плиты – 0,2 м; Размер рекламного поля одной стороны – 18кв.м; Расположение рекламного поля горизонтальное; Габаритные размеры - 3 м. на 6 м.
61	муниципальное образование «город Лаишево»		Автомобильная дорога «Казань – Оренбург» – Лаишево	55.4204 N 49.5317 E	Отдельно стоящая РК. Еврошит двусторонний, без подсветки; Фундамент плитный, толщина плиты – 0,2 м; Размер рекламного поля одной стороны – 18кв.м; Расположение рекламного поля горизонтальное; Габаритные размеры - 3 м. на

					6 м.
62	Столбищенское СП		Земельный участок 16:24:000000:6565	55.609658 N 49.296433 E	Отдельно стоящая РК. Светодиодный экран; Фундамент из железобетона; Конструкции металлические; Расположение рекламного поля горизонтальное; Светодиодный экран габаритом медиа поля 15360x7680мм
63	Песчано- Ковалинское СП	ул. Октябрьская	Земельный участок 16:24:090111:1657	55.6298272 N 49.1333196 E	Настенная рекламная конструкция на фасаде здания – медиафасад в виде светодиодного динамичного видеоэкрана. Размер рекламного поля – 48 кв.м. Габаритные размеры – 8 м. на 6 м.

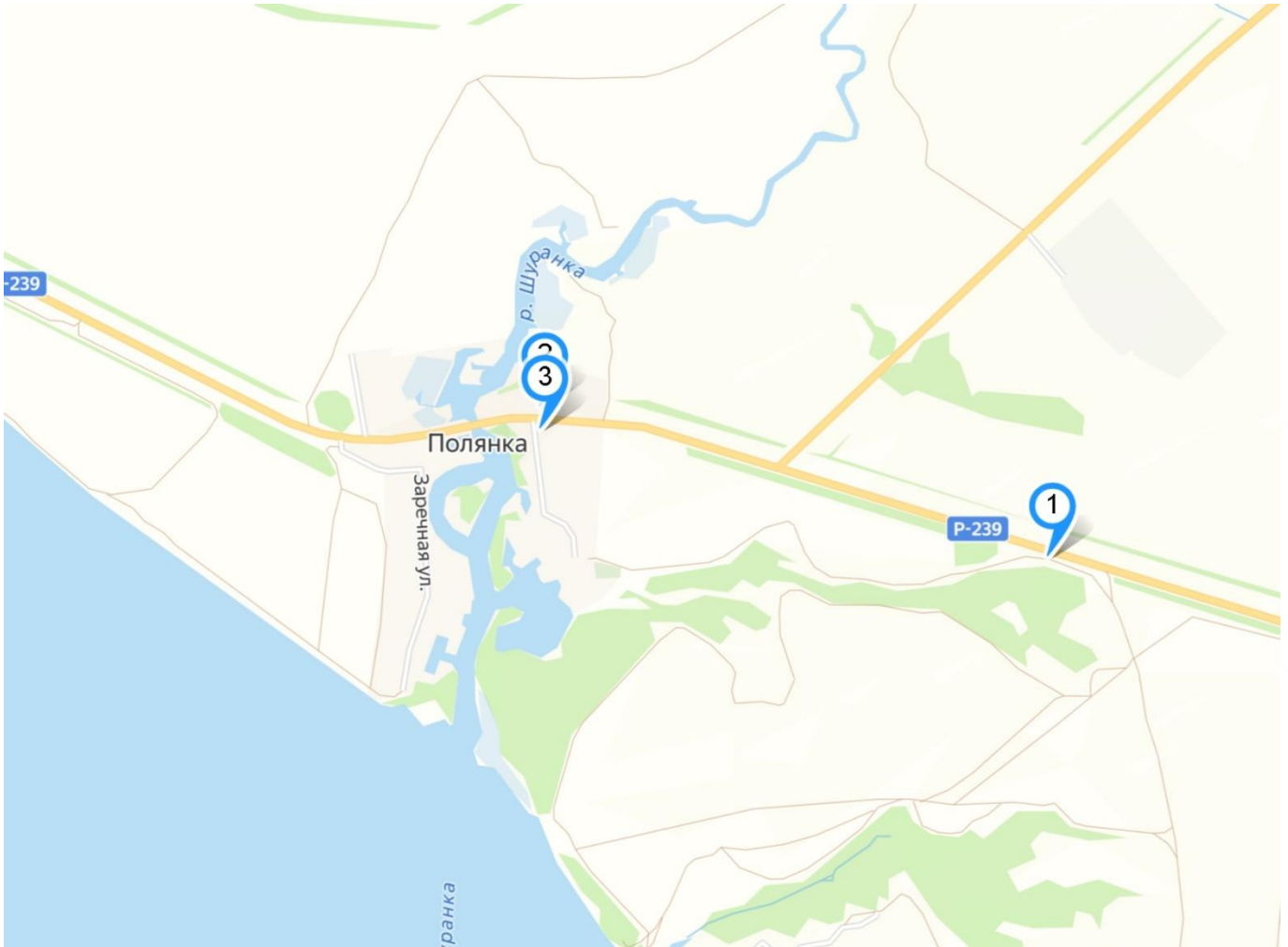


## Обзорная схема всей территории Лаишевского муниципального района Республики Татарстан



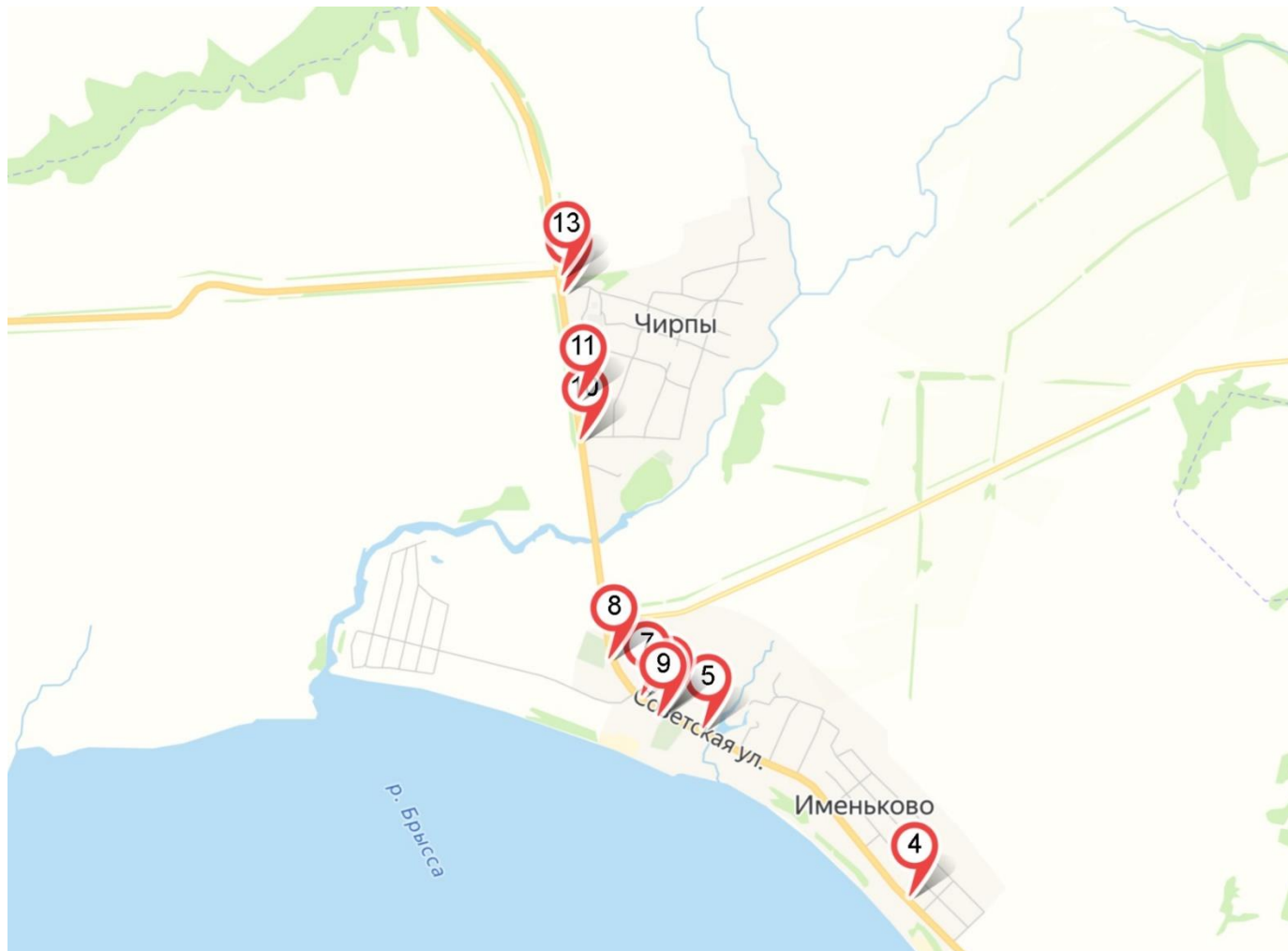
**Лист 1. Схема размещения рекламных конструкций на территории Малоелгинского сельского поселения.**

Масштаб: 1:15 000



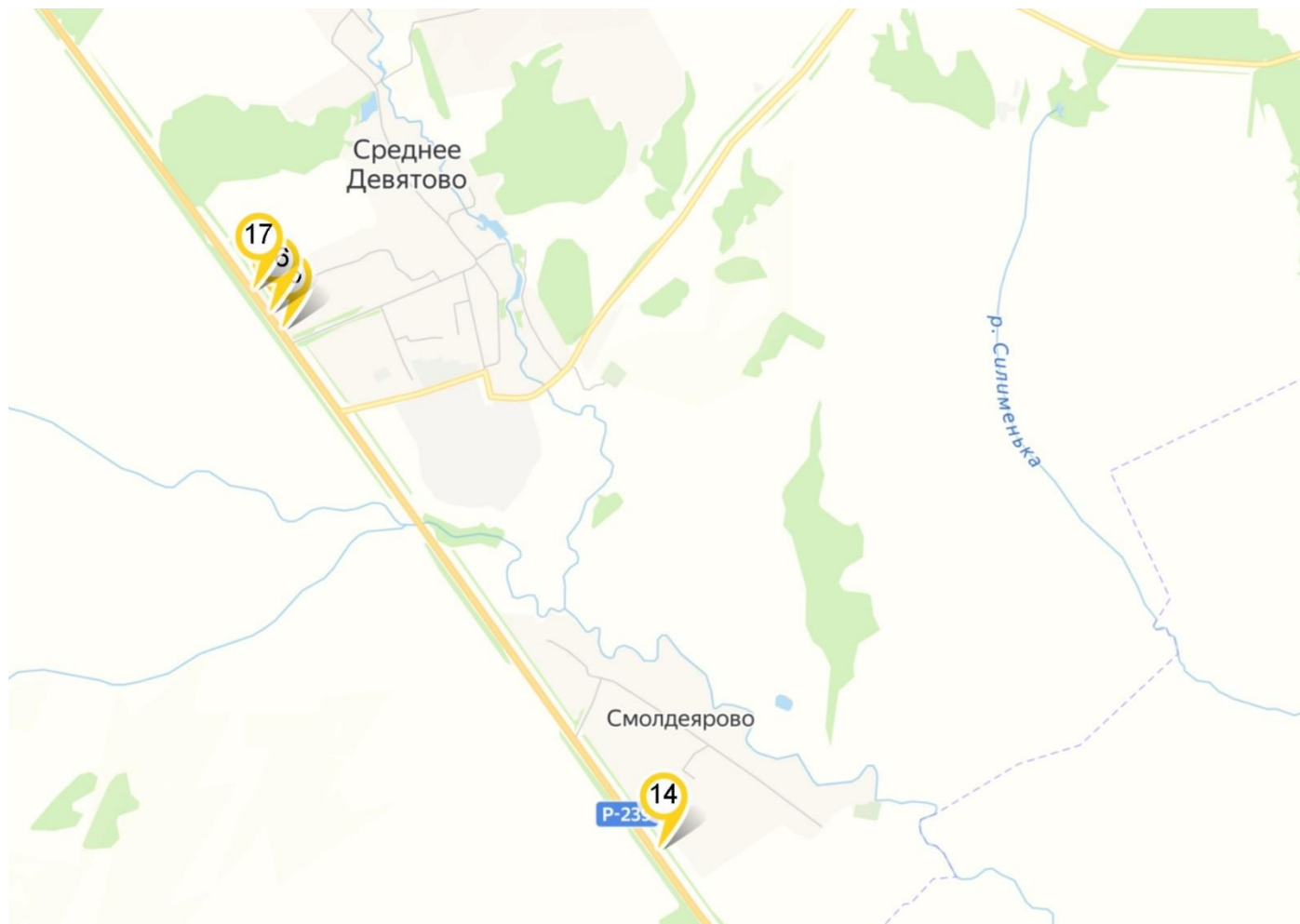
**Лист 2. Схема размещения рекламных конструкций на территории Чирповского сельского поселения.**

Масштаб: 1:15 000



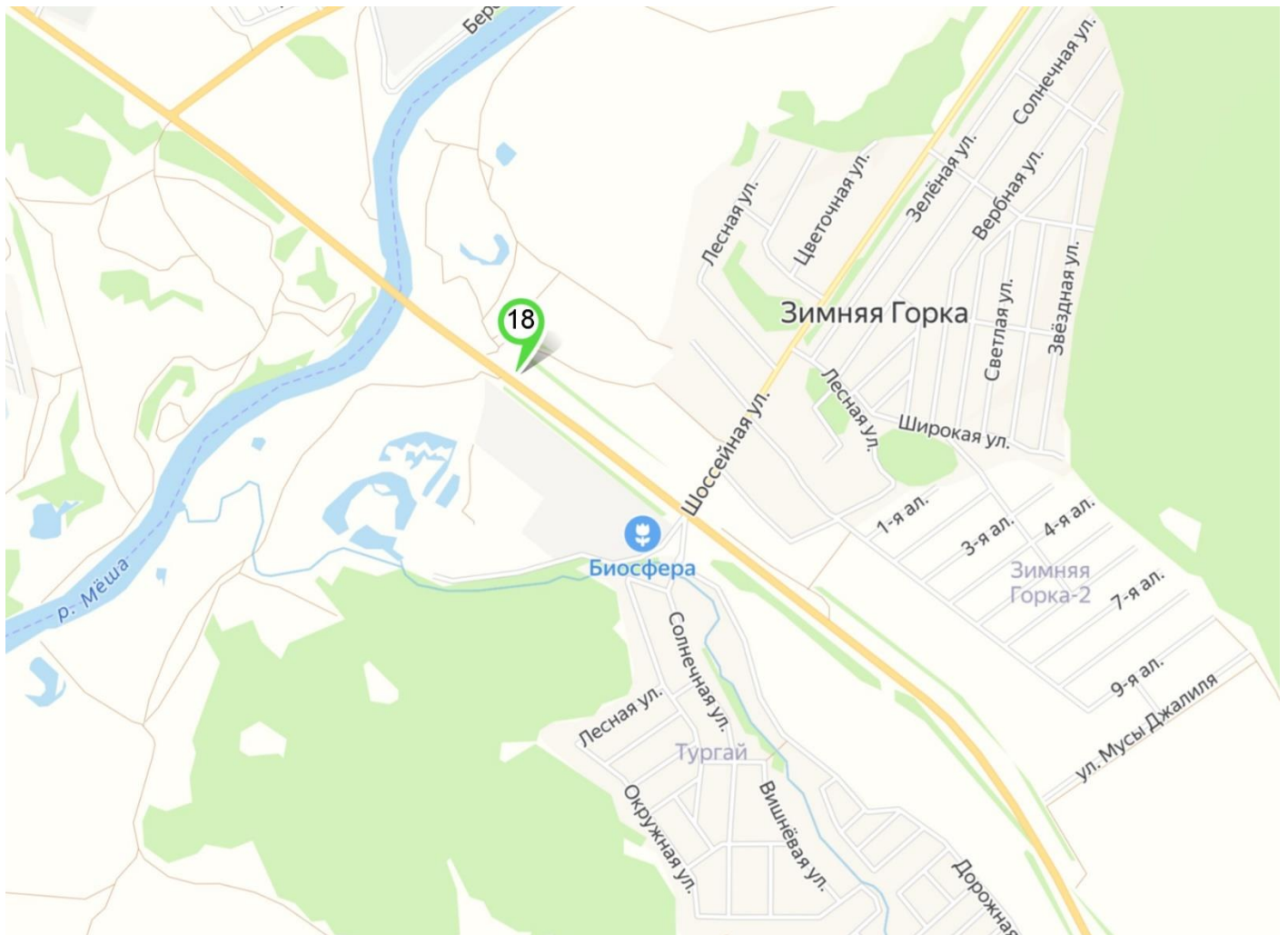
**Лист 3. Схема размещения рекламных конструкций на территории Среднедевятиовского сельского поселения.**

Масштаб: 1:15 000



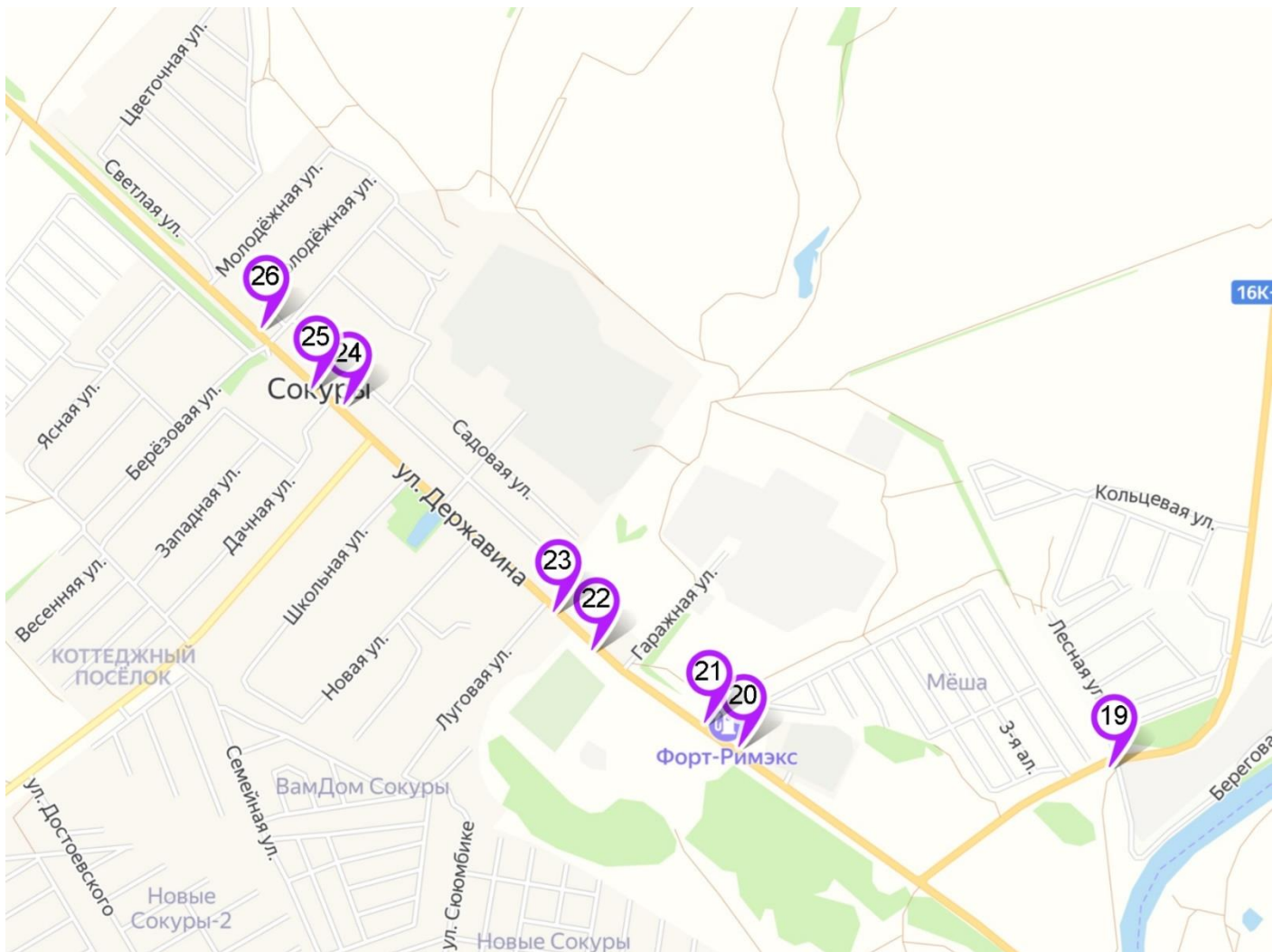
**Лист 4. Схема размещения рекламных конструкций на территории  
Егорьевского сельского поселения.**

Масштаб: 1:15 000



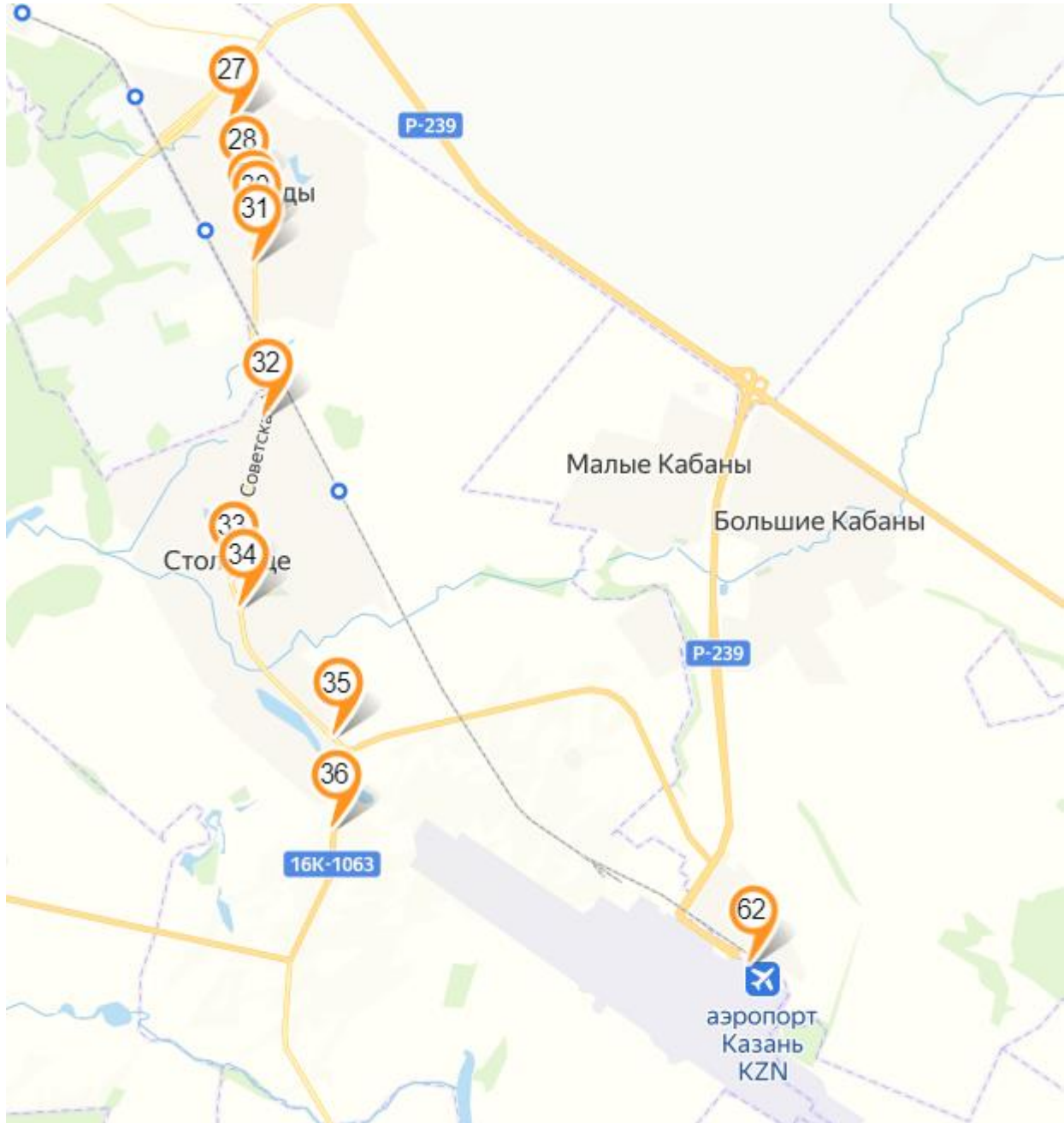
## Лист 5. Схема размещения рекламных конструкций на территории Сокуровского сельского поселения.

Масштаб: 1:25 000



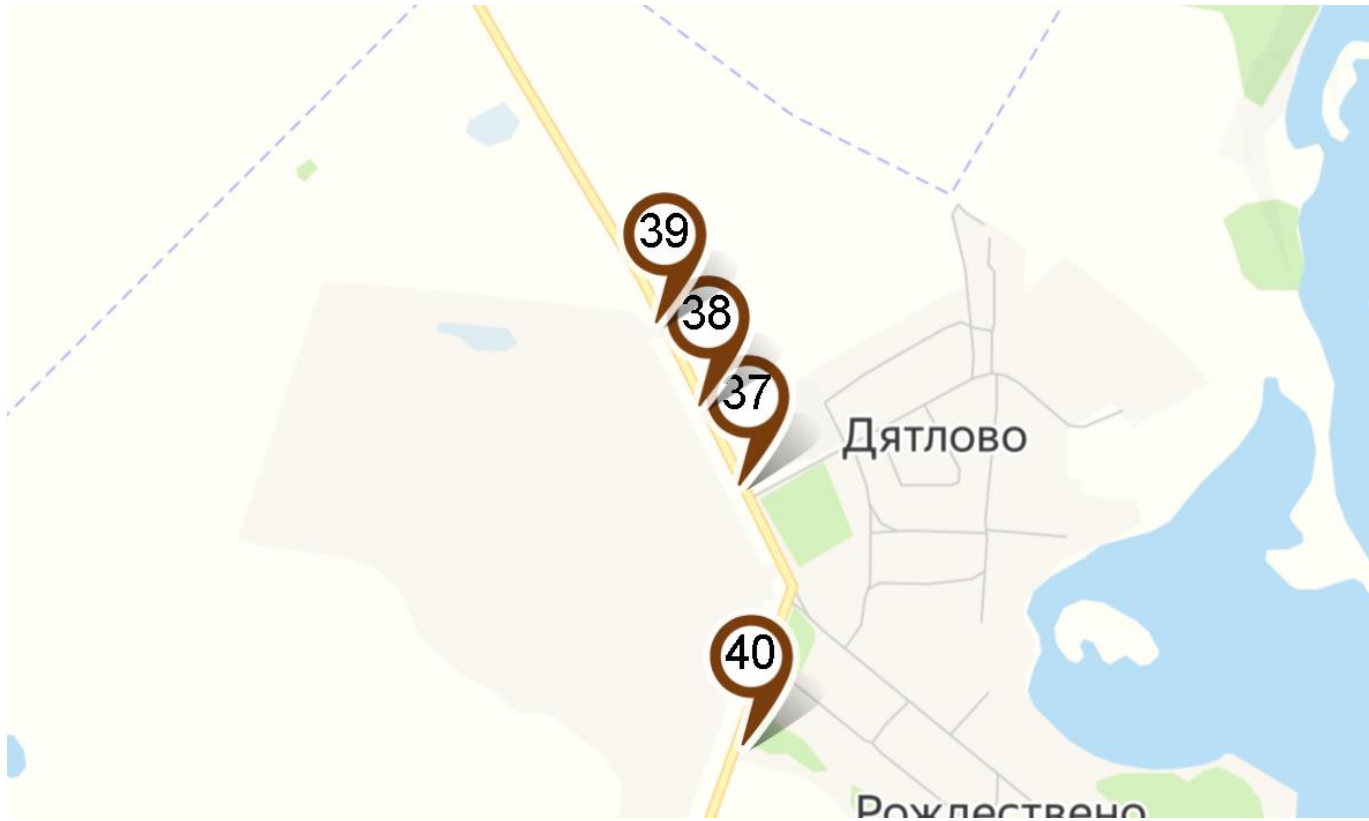
**Лист 6. Схема размещения рекламных конструкций на территории Столбищенского сельского поселения.**

Масштаб: 1:25 000



**Лист 7. Схема размещения рекламных конструкций на территории  
Рождественского сельского поселения.**

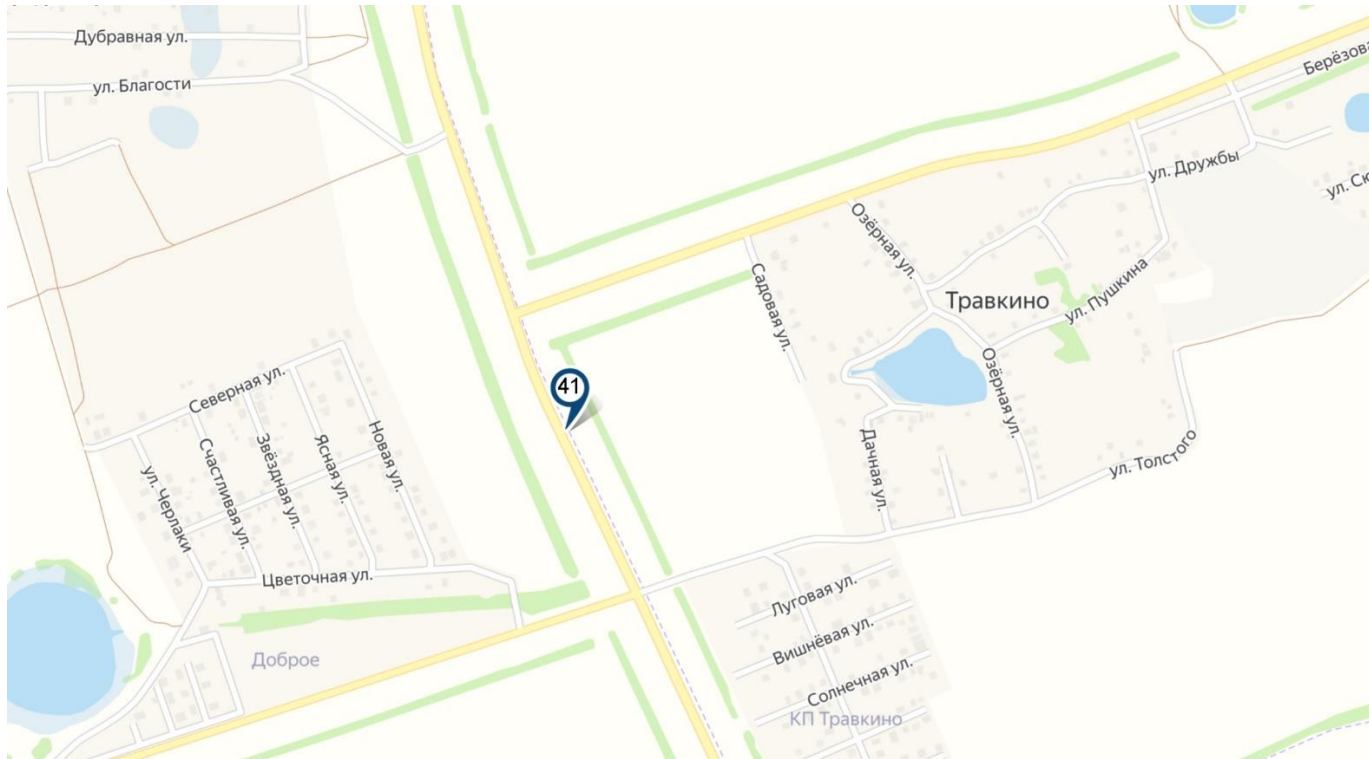
Масштаб: 1:25 000





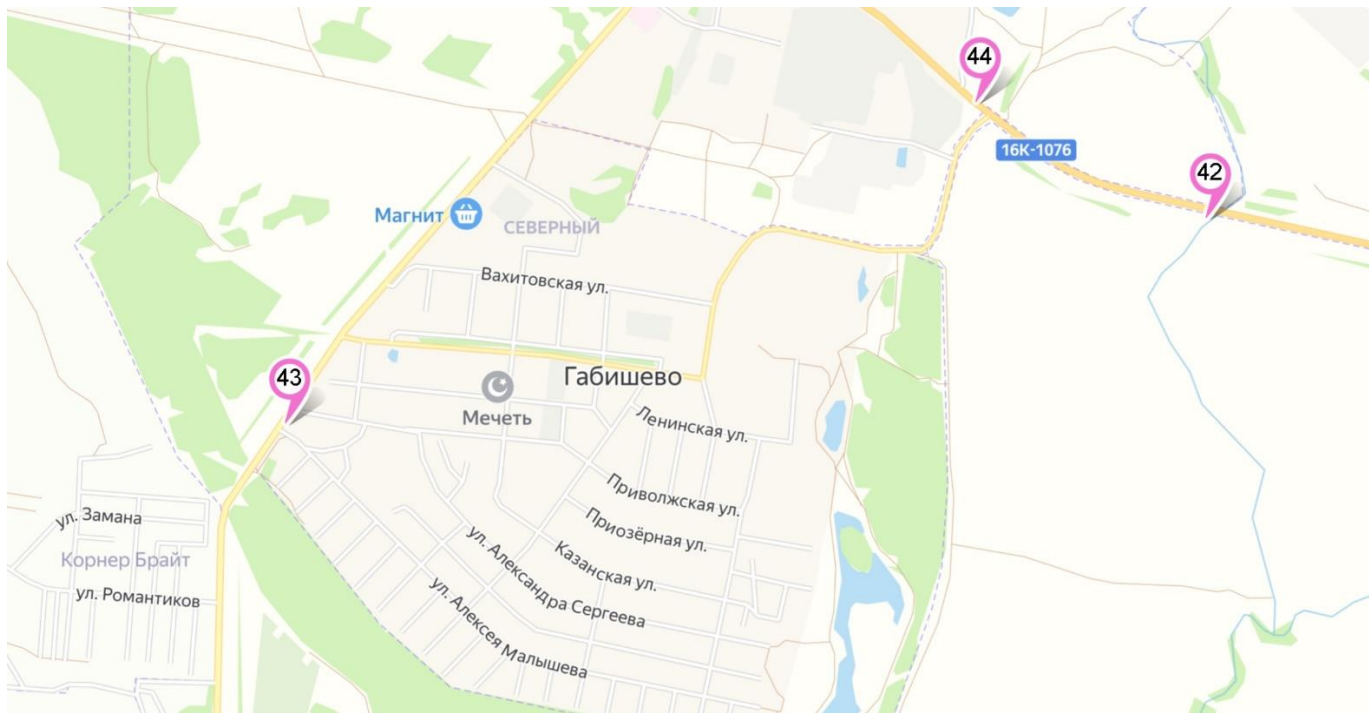
## Лист 8. Схема размещения рекламных конструкций на территории Никольского сельского поселения.

Масштаб: 1:10 000



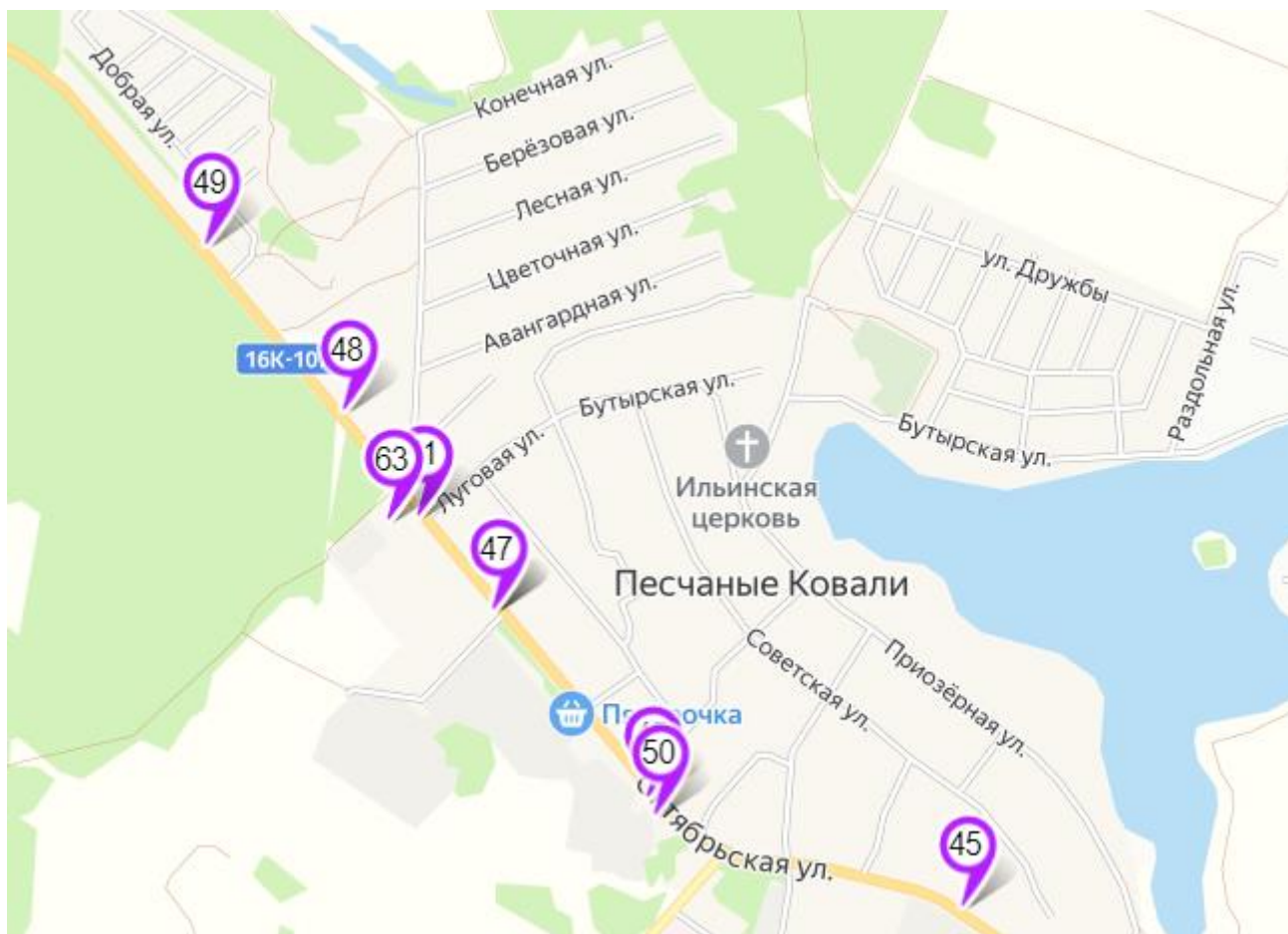
## Лист 9. Схема размещения рекламных конструкций на территории Габишевского сельского поселения.

Масштаб: 1:25 000



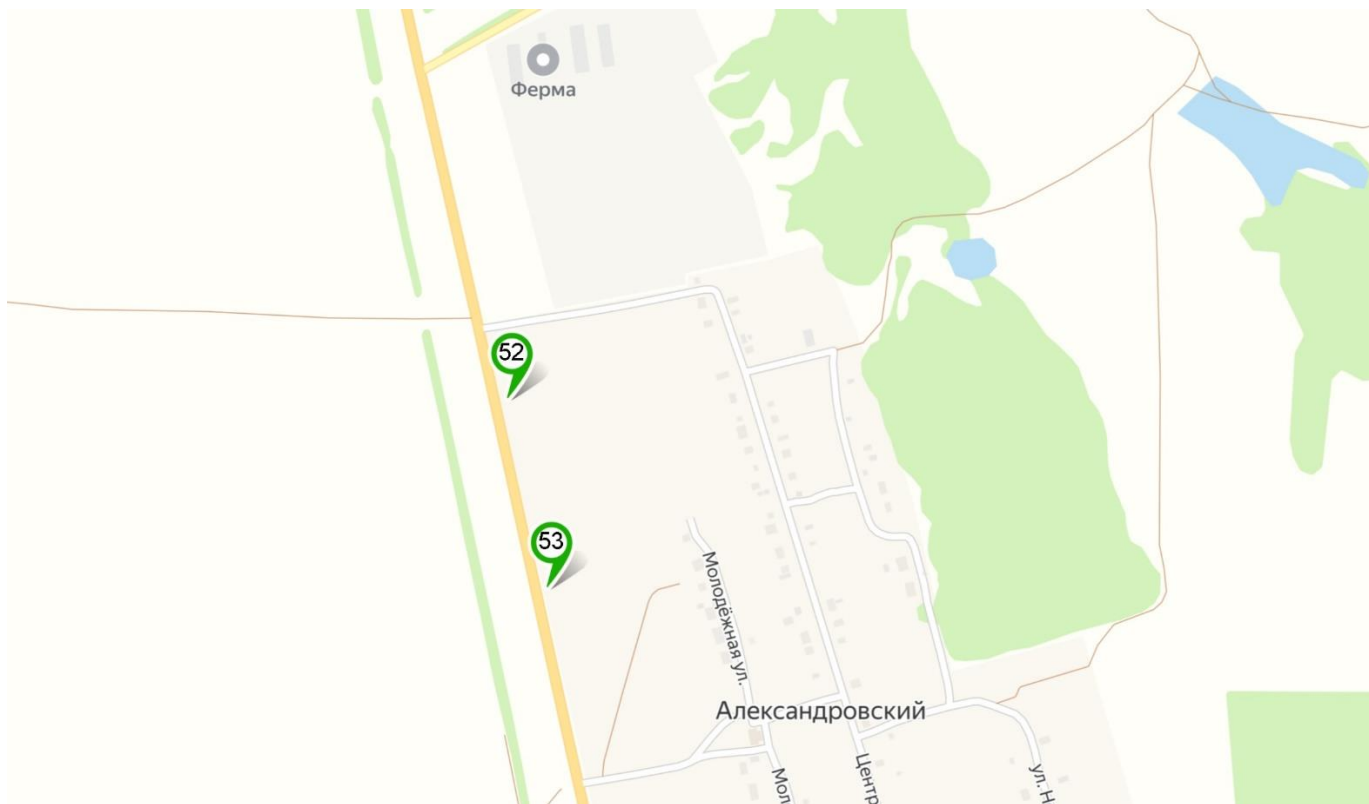
**Лист 10. Схема размещения рекламных конструкций на территории  
Песчано - Ковалинского сельского поселения.**

Масштаб: 1:15 000



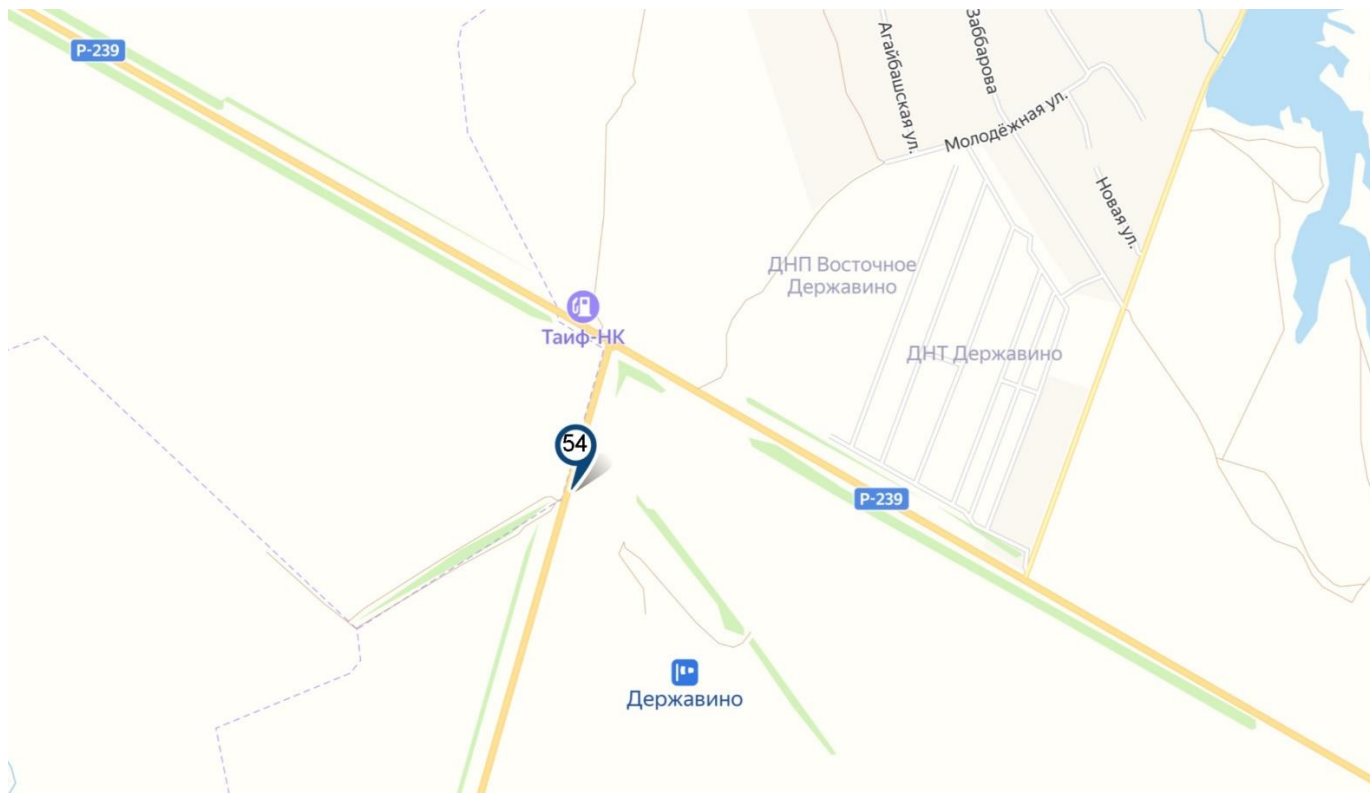
**Лист 11. Схема размещения рекламных конструкций на территории Александровского сельского поселения.**

Масштаб: 1:10 000



## Лист 12. Схема размещения рекламных конструкций на территории Державинского сельского поселения.

Масштаб: 1:15 000



**Лист 13. Схема размещения рекламных конструкций на территории муниципального образования «города Лаишево».**

Масштаб: 1:25 000

