Совет Рыбно-Слободского муниципального района
Республики Татарстан

РЕШЕНИЕ №LI-3

пгт. Рыбная Слобода от 22 октября 2024 года

О внесении изменений в схему территориального планирования Рыбно-Слободского муниципального района Республики Татарстан, утвержденную решением Совета Рыбно-Слободского муниципального района Республики Татарстан от 02.12.2013 №XXXI-4

В соответствии со статьями 9, 20, 21 Градостроительного кодекса Российской Федерации, Федеральным законом от 06 октября 2003 года №131-ФЗ «Об общих принципах организации местного самоуправления Российской Федерации», Уставом муниципального образования «Рыбно-Слободский муниципальный район» Республики Татарстан, на основании согласованного Кабинетом Министров Республики Татарстан положительного заключения от 29.08.2023 №10-53/10582 на проект внесения изменений в схему территориального планирования Рыбно-Слободского муниципального района Республики Татарстан, Совет Рыбно-Слободского муниципального района Республики Татарстан РЕШИЛ:

1. Внести изменения в схему территориального планирования Рыбно-Слободского муниципального района Республики Татарстан, утвержденную решением Совета Рыбно-Слободского муниципального района Республики Татарстан от 02.12.2019 №XXXI-4 (в ред. от 15.07.2016 №XI-5, от 16.11.2016 №XIII-8, от 29.12.2018 №XXXVIII-3, от 15.11.2023 №XLIII-4) в части дополнения сведениями о границах д. Полянка, расположенной в границах Полянского сельского поселения.
2. Настоящее решение разместить на официальном сайте Рыбно-Слободского муниципального района Республики Татарстан в информационно-телекоммуникационной сети Интернет по веб-адресу: http://ribnaya-sloboda.tatarstan.ru и «Официальном портале правовой информации Республики Татарстан» в информационно-телекоммуникационной сети Интернет по веб-адресу: http://pravo.tatarstan.ru.
3. Контроль за исполнением настоящего решения возложить на заместителя руководителя Исполнительного комитета Рыбно-Слободского муниципального района Республики Татарстан по инфраструктурному развитию Д.Н. Ризаева.

Глава
Рыбно-Слободского
муниципального района
Республики Татарстан Р.Р. Ислямов

МИНИСТЕРСТВО СТРОИТЕЛЬСТВА, АРХИТЕКТУРЫ
И ЖИЛИЩНО-КОММУНАЛЬНОГО ХОЗЯЙСТВА
РЕСПУБЛИКИ ТАТАРСТАН

ГОСУДАРСТВЕННОЕ УНИТАРНОЕ ПРЕДПРИЯТИЕ РЕСПУБЛИКИ ТАТАРСТАН

ГОЛОВНАЯ ТЕРРИТОРИАЛЬНАЯ ПРОЕКТНО-ИЗЫСКАТЕЛЬСКАЯ,
НАУЧНО-ПРОИЗВОДСТВЕННАЯ ФИРМА
"ТАТИНВЕСТГРАЖДАНПРОЕКТ"

420043 Казань, ул.Чехова, 28
тел.: (843)236-08-12, факс: (843)236-06-61
www.tigp.ru E-mail: tigp@mi.ru



Заказ	*№ заказа 5459*
Заказчик	*ГКУ "Главное инвестиционно-строительное управление Республики Татарстан"*
Документ	*Схема территориального планирования Рыбно-Слободского муниципального района Республики Татарстан*
Часть	*Часть 1. Схема территориального планирования муниципального района (утверждаемая часть)*
Состав	*Положение о территориальном планировании*
Обозначение	*5459-ПЗ*
Стадия	*СТП* *Том 1* *2018 г.*

КАЗАНЬ

Министерство строительства, архитектуры и
жилищно-коммунального хозяйства РТ
Государственное Унитарное предприятие
Головная территориальная проектно-изыскательская
научно-производственная фирма
ТАТИНВЕСТГРАЖДАНПРОЕКТ

Заказчик: ГКУ «Главное инвестиционно-строительное управление
Республики Татарстан

Схема территориального планирования Рыбно-Слободского муниципального района Республики Татарстан

Утверждаемая часть

Положение о территориальном планировании

Том 1

Первый заместитель генерального
директора ГУП "Татинвестгражданпроект" **Х.Д.Хасьянов**

Главный архитектор проекта **М.А.Щербакова**

г. Казань 2018 г.

Государственное бюджетное учреждение
«Фонд пространственных данных Республики Татарстан»

Внесение изменений в схему территориального планирования Рыбно-Слободского муниципального района Республики Татарстан в части дополнения сведениями о границах населенных пунктов, расположенных в границах сельских поселений, в отношении которых принято решение об отсутствии необходимости подготовки генерального плана

Директор	Лунегов Д.А.
Начальник управления	Ахметханов Т.И.
Исполнитель проекта	Горбунова Е.Ю.

Казань 2024

Перечень изменений, внесенных государственным бюджетным учреждением «Фонд пространственных данных Республики Татарстан»

1. Том 2. Книга 2: подпункт 3.4.1. «Развитие жилищной инфраструктуры» раздела 3 «Направления развития Рыбно-Слободского муниципального района до 2035 года. Обоснование мероприятий по территориальному планированию» изменения площадей перспективного строительства в населенных пунктах, входящих в состав Нижнетимерлекского сельского поселения Рыбно-Слободского муниципального района Республики Татарстан.

2. Том 2. Книга 2: подпункт 3.8.4. «Изменения площадей земель различных категорий» раздела 3 «Направления развития Рыбно-Слободского муниципального района до 2035 года. Обоснование мероприятий по территориальному планированию» изменение площадей населенных пунктов: д. Полянка, расположенной в границах Полянского сельского поселения Рыбно-Слободского муниципального района Республики Татарстан и обоснование данных изменений.

Полный комплект чертежей		Том проекта и основной комплект чертежей			Примечание
Наименование	Обозначение	Наименование	Обоз. основн. комплект.	Архивн. номер тома	
Внесение	5459	**Часть 1. Схема территориального**			
изменений в		**планирования муниципального**			
Схему		**района (утверждаемая часть)**			
территориального		Том 1			
планирования		Положение о территориальном	5459-ПЗ		
Рыбно-		планировании			
Слободского		Графические материалы	5459-ГМ		
муниципального		**Часть 2. Материалы**			
района		**по обоснованию проекта**			
Республики		***Социально-экономическое и***			
Татарстан		***территориально-***			
		пространственное развитие			
		Том 2			
		Текстовые материалы			
		Книга 1	5459-ПЗ		
		Книга 2	5459-ПЗ		
		Графические материалы	5459-ГМ		
		Охрана окружающей среды			
		Том 3			
		Текстовые материалы	5459-ПЗ		
		Графические материалы	5459-ГМ		

Взам. инв. №

Подп. и дата

Инв. № подл.

Изм.	Кол. уч	Лист	№ док.	Подпись	Дата
ГАП		Щербакова М.А.			

5459-СП

Состав проекта

Стадия	Лист	Листов
СТП	1	2

ГУП «Татинвестгражданпроект»

Полный комплект чертежей		Том проекта и основной комплект чертежей			Примечание
Наименование	Обозначение	Наименование	Обоз. основн. комплект.	Архивн. номер тома	
Внесение	5459	***Инженерно-техническая***			
изменений в		***инфраструктура***			
Схему		Том 4			
территориального		Текстовые материалы	5459-ПЗ		
планирования		Графические материалы	5459-ГМ		
Рыбно-		***Перечень мероприятий***			
Слободского		***гражданской обороны,***			
муниципального		***мероприятий по предупреждению***			
района		***чрезвычайных ситуаций***			
Республики		Том 5			секретно
Татарстан		Текстовые материалы	5459-ПЗ		
		Графические материалы	5459-ГМ		
		Приложение (документация)			
		Том 6			
		Материалы согласования проекта	5459-Д		
		База пространственных данных	эл.вид.		
		Описание базы пространственных	5459-Д		
		данных			
		Установление границ			
		населенных пунктов			
		Том 7			
		Текстовые материалы			
		Графические материалы			

Взам. инв. №

Подп. и дата

Инв. № подл.

5459-СП

Лист 2

Внесение изменений в Схему территориального планирования Рыбно-Слободского муниципального района Республики Татарстан выполнено коллективом специалистов ГУП «Татинвестгражданпроект».

СОСТАВ РАЗРАБОТЧИКОВ ПРОЕКТА:	**Заказ № 5459**
Начальник АПМ-5	Валидова А.З.
Главный архитектор проекта	Щербакова М.А.
1. ПРОСТРАНСТВЕННАЯ ОРГАНИЗАЦИЯ ТЕРРИТОРИИ	
Главный инженер проекта	Кандакова М.А.
Инженер II категории	Заббарова А.Р.
Инженер II категории	Яковлева Л.К.
2. ОХРАНА ОКРУЖАЮЩЕЙ СРЕДЫ	
Главный инженер проекта, к.г.н.	Рысаева Ю.С.
Руководитель группы	Гарипова А.И.
Инженер I категории	Горшенина И.Р.
3. ИНЖЕНЕРНО-ТЕХНИЧЕСКАЯ ИНФРАСТРУКТУРА	
Главный инженер проекта	Кузнецов В.Е.
Инженер I категории	Старцева В.В.
Техник	Бронникова А.Э.

СОДЕРЖАНИЕ

ВВЕДЕНИЕ..... ….9
1.ПЕРЕЧЕНЬ МЕРОПРИЯТИЙ МЕСТНОГО (РАЙОННОГО) ЗНАЧЕНИЯ ПО ТЕРРИТОРИАЛЬНОМУ ПЛАНИРОВАНИЮ РЫБНО-СЛОБОДСКОГО МУНИЦИПАЛЬНОГО РАЙОНА..... 11
1.1. Мероприятия по развитию производственной инфраструктуры..... 13
1.1.1. Мероприятия по развитию промышленности..... 13
1.1.2. Мероприятия по развитию агропромышленного комплекса 14
1.2. Мероприятия по развитию социальной инфраструктуры 18
1.2.1. Мероприятия в системе образования..... 18
1.2.2. Мероприятия в сфере здравоохранения..... 42
1.2.3. Мероприятия в сфере культуры и искусства 49
1.2.4. Мероприятия в сфере физкультуры и спорта..... 51
1.2.5. Мероприятия в сфере бытового обслуживания 53
1.2.6. Мероприятия в системе предприятий связи..... 55
1.3. Мероприятия по развитию туристско-рекреационной системы 57
1.4. Мероприятия по развитию транспортно-коммуникационной инфраструктуры 65
1.5. Мероприятия по санитарной очистке территории..... 71
1.6. Мероприятия по оптимизации экологической ситуации..... 73
2. ЗОНЫ С ОСОБЫМИ УСЛОВИЯМИ ИСПОЛЬЗОВАНИЯ ТЕРРИТОРИИ175
3. ТЕХНИКО-ЭКОНОМИЧЕСКИЕ ПОКАЗАТЕЛИ 180
ПРИЛОЖЕНИЯ..... 184

Введение

Проект Схемы территориального планирования Рыбно-Слободского муниципального района Республики Татарстан разработан ГУП «Татинвестгражданпроект» в соответствии с протоколом проведения открытого конкурса № 2/05.11.08-7495-ОК от 7 ноября 2008 года.

Основанием для разработки послужили:

1. положения ст. 9 «Градостроительного кодекса Российской Федерации» №190-ФЗ от 29.12.2004 г.;
2. положения закона «Об общих принципах организации местного самоуправления в Российской Федерации» №131-ФЗ от 06.10.2003 г.;
3. техническое задание на разработку Схемы территориального планирования.

Для схемы территориального планирования установлены следующие этапы реализации:

Исходный год — 2011 – 2012 г.
Первая очередь — 2012 – 2020 г.
Расчётный срок — 2021 – 2035 г.

Установленные этапы являются условными срезами уровня территориального развития района, так как сроки реализации намечаемых мероприятий будут зависеть от бюджетных возможностей района и уточняться в планах реализации схемы территориального планирования.

В основу разработки проекта схемы положен методологический принцип рассмотрения территории муниципального района как сложной территориальной геоэкосистемы, включающей четыре подсистемы: природно-ресурсную, социально-демографическую, эколого-природопользовательскую, экономическую.

Прогнозные социально-экономические показатели, приведенные в проекте, обобщают прогнозы, предложения и намерения органов государственной власти Республики Татарстан, различных структурных подразделений администрации муниципального района, иных организаций.

В состав Схемы территориального планирования Рыбно-Слободского муниципального района входят:

1. Схема территориального планирования.
– Положения Схемы территориального планирования Рыбно-Слободского муниципального района.
– Карты (графические материалы) территориального Рыбно-Слободского муниципального района.
2. Обосновывающие материалы Схемы территориального планирования.
– Текстовые материалы.
– Карты обоснования Схемы территориального планирования Рыбно-Слободского муниципального района.

При разработке Схемы территориального планирования Рыбно-Слободского муниципального района использованы официальные показатели государственной статистики и отчетности, материалы министерств и ведомств Республики Татарстан и данные представленные администрациями Рыбно-

Слободского муниципального района и сельских поселений, входящих в его состав.

При разработке Схемы использовались топографические основы масштаба 1:50 000 (на бумажных носителях и цифровые в виде растров), а также имеющиеся картографические материалы и материалы аэрофотосъемки.

В Схеме территориального планирования, согласно геодезическим, картографическим инструкциям, нормам и правилам «Инструкции о порядке составления и издания планов городов и других населенных пунктов, предназначенных для открытого опубликования и с грифом «для служебного использования» (СПГ-88), сведения об объектах нефтедобычи и других нерудных полезных ископаемых (местоположение объектов и коммуникаций, сведения о запасах) относятся к сведениям ограниченного доступа и не подлежат открытому опубликованию.

При необходимости перевода земель из одной категории в другую, предполагающее использование информации, относящейся к сведениям ограниченного доступа, необходимо обратиться к материалам с грифом «для служебного пользования».

1.Перечень мероприятий местного (районного) значения по территориальному планированию Рыбно-Слободского муниципального района

В соответствии с Градостроительным кодексом Российской Федерации (ФЗ -190), Федеральным законом «Об общих принципах организации местного самоуправления в Российской Федерации» (ФЗ-131) к вопросам местного (районного) значения, размещение которых устанавливается Схемой территориального планирования относятся следующие объекты:

- электроснабжения и газоснабжения в границах муниципального района;
- автомобильные дороги общего пользования местного значения, мосты и иные транспортные инженерные сооружения вне границ населенных пунктов в границах муниципального района (за исключением автомобильных дорог общего пользования и иных транспортных инженерных сооружений федерального и регионального значения);
- по охране общественного порядка на территории муниципального района муниципальной милицией;
- начального общего, основного общего, среднего (полного) общего образования по основным общеобразовательным программам, объекты дополнительного образования детям (за исключением предоставления дополнительного образования детям в учреждениях регионального значения) и общедоступного бесплатного дошкольного образования на территории муниципального района, а также организация отдыха детей в каникулярное время;
- по оказанию на территории муниципального района первичной медико-санитарной помощи в амбулаторно-поликлинических, стационарно-поликлинических и больничных учреждениях, скорой медицинской помощи (за исключением санитарно-авиационной), медицинской помощи женщинам в период беременности, во время и после родов;
- по утилизации и переработке бытовых и промышленных отходов;
- содержания на территории муниципального района межпоселенческих мест захоронения, организация ритуальных услуг;
- библиотечного обслуживания населения межпоселенческими библиотеками.

Кроме того, к вопросам местного значения относится создание условий для развития и обеспечения поселений, входящих в состав муниципального района:

- услугами связи, общественного питания, торговли и бытового обслуживания;
- услугами по организации досуга и услугами организаций культуры
- лечебно-оздоровительных местностей и курортов местного значения на территории муниципального района;
- физической культуры и массового спорта.

Схемой территориального планирования Рыбно-Слободского муниципального района предусмотрены мероприятия местного значения (районного) значения и учтены мероприятия федерального, регионального и местного (поселенческого) значения, которые определены федеральным

законодательством, федеральными и республиканскими программами. В Положениях и схемах представлены мероприятия по территориальному планированию местного (районного) значения, определенные с учетом интересов муниципальных образований, с которыми Рыбно-Слободский муниципальный район имеет общие границы.

1.1. Мероприятия по развитию производственной инфраструктуры

1.1.1. Мероприятия по развитию промышленности

Таблица 1.1.1

№ п/п	Местоположение	Наименование объекта	Наименование мероприятия	Вид мероприятий	Единица измерения	Мощность		Сроки реализации		Источник мероприятия
						Существующая	Новая (дополнительная)	Первая очередь (до 2020 г.)	Расчетный срок (2021-2035 гг.)	
1	Урахчинское СП		Организация площадки под деревообрабатывающие производства	Организационное мероприятие	га		0,1	+	+	СТП Рыбно-Слободского МР
2	Кутлу-Букашское СП		Организация площадки под деревообрабатывающие производства	Организационное мероприятие	га		3,0	+	+	

1.1.2. Мероприятия по развитию агропромышленного комплекса

Таблица 1.1.2

№ п/п	Местоположение	Наименование объекта	Наименование мероприятия	Вид мероприятия	Единица измерения	Мощность		Срок реализации		Источник мероприятия
						Существующая	Новая (дополнительная)	Первая очередь (до 2020 г.)	Расчетный срок (2021-2035 гг)	
1	Бетьковское СП Бетьки	площадка перспективного развития АПК	создание условий для развития с/х производства	организационное мероприятие	га		13,9	+	+	СТП Рыбно-Слободского МР
2	Бетьковское СП Янчиково	площадка перспективного развития АПК	создание условий для развития с/х производства	организационное мероприятие	га		10,3	+	+	СТП Рыбно-Слободского МР
3	Биектауское СП Околоток-Янгасала	площадка перспективного развития АПК	создание условий для развития с/х производства	организационное мероприятие	га		14,2	+	+	СТП Рыбно-Слободского МР
4	Большекульгинское СП Большая Кульга	площадка перспективного развития АПК	создание условий для развития с/х производства	организационное мероприятие	га		10,3	+	+	СТП Рыбно-Слободского МР
5	Большекульгинское СП Большая Осиновка	площадка перспективного развития АПК	создание условий для развития с/х производства	организационное мероприятие	га		6,1	+	+	СТП Рыбно-Слободского МР
6	Большекульгинское СП Дон-Урай	площадка перспективного развития АПК	создание условий для развития с/х производства	организационное мероприятие	га		9,6	+	+	СТП Рыбно-Слободского МР
7	Большемашлякское СП Бикчураево	площадка перспективного развития	создание условий для развития с/х	организационное мероприятие	га		13,4	+	+	СТП Рыбно-Слободского МР

№ п/п	Местоположение	Наименование объекта	Наименование мероприятия	Вид мероприятия	Единица измерения	Мощность		Срок реализации		Источник мероприятия
						Существующая	Новая (дополнительная)	Первая очередь (до 2020 г.)	Расчетный срок (2021-2035 гг)	
		АПК	производства							
8	Большемашлякское СП Верхний Машляк	площадка перспективного развития АПК	создание условий для развития с/х производства	организационное мероприятие	га		10,2	+	+	СТП Рыбно-Слободского МР
9	Большеошнякское СП Большой Ошняк	площадка перспективного развития АПК	создание условий для развития с/х производства	организационное мероприятие	га		14,3	+	+	СТП Рыбно-Слободского МР
10	Козяково-Челнинское СП Бердибяково	площадка перспективного развития АПК	создание условий для развития с/х производства	организационное мероприятие	га		4,7	+	+	СТП Рыбно-Слободского МР
11	Козяково-Челнинское СП Иванаево	площадка перспективного развития АПК	создание условий для развития с/х производства	организационное мероприятие	га		13,8	+	+	СТП Рыбно-Слободского МР
12	Козяково-Челнинское СП Козяково-Челны	площадка перспективного развития АПК	создание условий для развития с/х производства	организационное мероприятие	га		8,6	+	+	СТП Рыбно-Слободского МР
13	Козяково-Челнинское СП Уреево-Челны	площадка перспективного развития АПК	создание условий для развития с/х производства	организационное мероприятие	га		6,4	+	+	СТП Рыбно-Слободского МР
14	Кугарчинское СП Зангар-Куль	площадка перспективного развития АПК	создание условий для развития с/х производства	организационное мероприятие	га		17,2	+	+	СТП Рыбно-Слободского МР

№ п/п	Местоположение	Наименование объекта	Наименование мероприятия	Вид мероприятия	Единица измерения	Мощность		Срок реализации		Источник мероприятия
						Существующая	Новая (дополнительная)	Первая очередь (до 2020 г.)	Расчетный срок (2021-2035 гг)	
15	Кугарчинское СП Кугарчино	площадка перспективного развития АПК	создание условий для развития с/х производства	организационное мероприятие	га		32,6	+	+	СТП Рыбно-Слободского МР
16	Кукеевское СП Кукеево	площадка перспективного развития АПК	создание условий для развития с/х производства	организационное мероприятие	га		9,1	+	+	СТП Рыбно-Слободского МР
17	Кутлу-Букашское СП Тябердино-Челны	площадка перспективного развития АПК	создание условий для развития с/х производства	организационное мероприятие	га		16,0	+	+	СТП Рыбно-Слободского МР
18	Нижнетимерлекское СП Верхний Тимерлек	площадка перспективного развития АПК	создание условий для развития с/х производства	организационное мероприятие	га		6,7	+	+	СТП Рыбно-Слободского МР
19	Нижнетимерлекское СП Нижний Тимерлек	площадка перспективного развития АПК	создание условий для развития с/х производства	организационное мероприятие	га		14,8	+	+	СТП Рыбно-Слободского МР
20	Новоарышское СП Новый Арыш	площадка перспективного развития АПК	создание условий для развития с/х производства	организационное мероприятие	га		11,8	+	+	СТП Рыбно-Слободского МР
21	Русско-Ошнякское СП Русский Ошняк	площадка перспективного развития АПК	создание условий для развития с/х производства	организационное мероприятие	га		40,2	+	+	СТП Рыбно-Слободского МР
22	Урахчинское СП	площадка	создание	организацион	га		23,8	+	+	СТП Рыбно-

№ п/п	Местоположение	Наименование объекта	Наименование мероприятия	Вид мероприятия	Единица измерения	Мощность		Срок реализации		Источник мероприятия
						Существующая	Новая (дополнительная)	Первая очередь (до 2020 г.)	Расчетный срок (2021-2035 гг)	
	Урахча	перспективного развития АПК	условий для развития с/х производства	ное мероприятие						Слободского МР
23	Шеморбашское СП Тавларово	площадка перспективного развития АПК	создание условий для развития с/х производства	организационное мероприятие	га		19,7	+	+	СТП Рыбно-Слободского МР
24	Шеморбашское СП Шеморбаш	площадка перспективного развития АПК	создание условий для развития с/х производства	организационное мероприятие	га		10,7	+	+	СТП Рыбно-Слободского МР
25	Шетнево-Тулушское СП Новая Ырга	площадка перспективного развития АПК	создание условий для развития с/х производства	организационное мероприятие	га		15,2	+	+	СТП Рыбно-Слободского МР
26	Юлсубинское СП Юлсубино	площадка перспективного развития АПК	создание условий для развития с/х производства	организационное мероприятие	га		8,8	+	+	СТП Рыбно-Слободского МР
27	Юлсубинское СП Ямашево	площадка перспективного развития АПК	создание условий для развития с/х производства	организационное мероприятие	га		11,6	+	+	СТП Рыбно-Слободского МР

1.2. Мероприятия по развитию социальной инфраструктуры

1.2.1. Мероприятия в системе образования

Таблица 1.2.1

№ п/п	Местоположение	Наименование объекта	Наименование мероприятия	Вид мероприятия	Единица измерения	Мощность		Срок реализации		Источник мероприятия
						Существующая	Новая (дополнительная)	Первая очередь (до 2020 г.)	Расчетный срок (2021-2035 гг)	
Дошкольные образовательные организации										
1	***ГП «пгт Рыбная Слобода»***									
	пгт Рыбная Слобода	МБДОУ Рыбно-Слободский детский сад «Солнышко»	перефункционирование в общественно-деловую застройку	перефункционирование	место	25		+		генеральный план пгт Рыбная слобода
		МБДОУ Рыбно-Слободский детский сад «Мишутка»	реконструкция с увеличением мощности	реконструкция	место	120	20	+		Долгосрочная концепция
		детский сад		новое строительство	место		50	+		генеральный план пгт Рыбная слобода
		детский сад		новое строительство	место		240	+		генеральный план пгт Рыбная слобода
		детский сад, совмещенный с начальной школой		новое строительство	место		45	+		генеральный план пгт Рыбная слобода
		детский сад,		новое	место		80		+	генеральный

№ п/п	Местоположение	Наименование объекта	Наименование мероприятия	Вид мероприятия	Единица измерения	Мощность		Срок реализации		Источник мероприятия
						Существующая	Новая (дополнительная)	Первая очередь (до 2020 г.)	Расчетный срок (2021-2035 гг)	
		совмещенный с начальной школой		строительство						план пгт Рыбная слобода
2	***Анатышское СП***									
	с.Анатыш	МБДОУ Анатышский детский сад «Колосок»		перефункционирование	место	35		+		СТП Рыбно-Слободского МР
		детский сад в составе комплекса «Школа – детский сад»		новое строительство	место		40	+		СТП Рыбно-Слободского МР
3	***Балыклы-Чукаевское СП***									
	с.Балыклы-Чукаево	детский сад	строительство пристроя к школе	новое строительство	место		20	+		СТП Рыбно-Слободского МР
	с.Старый Арыш	детский сад в составе комплекса «Школа – детский сад»		новое строительство	место		20	+		СТП Рыбно-Слободского МР
4	***Бетьковское СП***									
	с.Бетьки	детский сад	переоборудование свободных помещений школы под детский сад	организационное мероприятие	место		15	+		СТП Рыбно-Слободского МР

№ п/п	Местоположение	Наименование объекта	Наименование мероприятия	Вид мероприятия	Единица измерения	Мощность		Срок реализации		Источник мероприятия
						Существующая	Новая (дополнительная)	Первая очередь (до 2020 г.)	Расчетный срок (2021-2035 гг)	
	д.Малый Атмас	детский сад в составе комплекса «Школа – детский сад»		новое строительство	место		15	+		СТП Рыбно-Слободского МР
5	***Биектауское СП***									
	с.Биектау	МБДОУ Биектауский детский сад «Кояшкай»		перефункционирование	место	35		+		СТП Рыбно-Слободского МР
		детский сад		новое строительство	место		50	+		СТП Рыбно-Слободского МР
	с.Околоток-Янгасала	детский сад в составе комплекса «Школа – детский сад»		новое строительство	место		20	+		СТП Рыбно-Слободского МР
6	***Большеелгинское СП***									
	с.Большая Елга	МБДОУ Большеелгинский детский сад «Умырзая»		капитальный ремонт	место	55			+	СТП Рыбно-Слободского МР
7	***Большекульгинское СП***									
	с.Большая Кульга	МБДОУ Большекульги	перевод в здание школы	организационное	место	20		+		муниципальная программа

№ п/п	Местоположение	Наименование объекта	Наименование мероприятия	Вид мероприятия	Единица измерения	Мощность		Срок реализации		Источник мероприятия
						Существующая	Новая (дополнительная)	Первая очередь (до 2020 г.)	Расчетный срок (2021-2035 гг)	
		нский детский сад «Солнышко»		мероприятие						развития образования Рыбно-Слободского муниципального района на 2011-2015 годы
8	***Большемашлякское СП***									
	с.Большой Машляк	МБДОУ Большемашлякский детский сад «Шатлык»		капитальный ремонт	место	25		+		СТП Рыбно-Слободского МР
	с.Бикчураево	детский сад в составе комплекса «Школа – детский сад»		новое строительство	место		15	+		СТП Рыбно-Слободского МР
9	***Большеошняковское СП***									
	с.Большой Ошняк	детский сад	переоборудование свободных помещений школы под детский сад	организационное мероприятие	место		20	+		СТП Рыбно-Слободского МР
10	***Большесалтанское СП***									
	с.Большой Салтан	детский сад	переоборудова	организацион	место		15	+		СТП Рыбно-

№ п/п	Местоположение	Наименование объекта	Наименование мероприятия	Вид мероприятия	Единица измерения	Мощность		Срок реализации		Источник мероприятия
						Существующая	Новая (дополнительная)	Первая очередь (до 2020 г.)	Расчетный срок (2021-2035 гг)	
			ние свободных помещений школы под детский сад	ное мероприятие						Слободского МР
11	***Козяково-Челнинское СП***									
	с.Козяково-Челны	МБДОУ Козяково-Челнинский детский сад «Василек»	капитальный ремонт с увеличением мощности за счет свободных помещений школы	реконструкция	место	10	5	+		СТП Рыбно-Слободского МР
	д.Бердибяково	детский сад	переоборудование свободных помещений школы под детский сад	организационное мероприятие	место		15	+		СТП Рыбно-Слободского МР
12	***Корноуховское СП***									
	с.Корноухово	МБДОУ Корноуховский детский сад «Теремок»	перевод в здание школы	организационное мероприятие	место	25		+		муниципальная программа развития образования Рыбно-Слободского муниципального района на 2011-2015 годы
13	***Кугарчинское СП***									

№ п/п	Местоположение	Наименование объекта	Наименование мероприятия	Вид мероприятия	Единица измерения	Мощность		Срок реализации		Источник мероприятия
						Существующая	Новая (дополнительная)	Первая очередь (до 2020 г.)	Расчетный срок (2021-2035 гг)	
	с.Кугарчино	МБДОУ Кугарчинский детский сад «Каенкай»	капитальный ремонт с увеличением мощности за счет свободных помещений школы	реконструкция	место	25	15	+		СТП Рыбно-Слободского МР
14	***Кукеевское СП***									
	с.Кукеево	МБДОУ Кукеевский детский сад «Кояшкай»	перевод в здание школы с увеличением мощности	организационное мероприятие	место	13	7	+		муниципальная программа развития образования Рыбно-Слободского муниципального района на 2011-2015 годы
15	***Кутлу-Букашское СП***									
	с.Кутлу-Букаш	МБДОУ Кутлу-Букашский детский сад «Дуслык»		капитальный ремонт	место	60		+		СТП Рыбно-Слободского МР
		детский сад в составе комплекса «Школа – детский сад»		новое строительство	место		45	+		СТП Рыбно-Слободского МР

№ п/п	Местоположение	Наименование объекта	Наименование мероприятия	Вид мероприятия	Единица измерения	Мощность		Срок реализации		Источник мероприятия
						Существующая	Новая (дополнительная)	Первая очередь (до 2020 г.)	Расчетный срок (2021-2035 гг)	
	с.Мамли-Козяково Челны	детский сад	переоборудование свободных помещений школы под детский сад	организационное мероприятие	место		15	+		СТП Рыбно-Слободского МР
16	***Масловское СП***									
	с.Масловка	МБДОУ Масловский детский сад «Ягодка»	перевод в здание школы	организационное мероприятие	место	90		+		муниципальная программа развития образования Рыбно-Слободского муниципального района на 2011-2015 годы
17	***Нижнетимерлекское СП***									
	с.Верхний Тимерлек	МБДОУ Верхнетимерлековский детский сад «Сандугач»	капитальный ремонт с увеличением мощности за счет свободных помещений школы	реконструкция	место	15	20	+		СТП Рыбно-Слободского МР
	с.Нижний Тимерлек	МБДОУ Нижнетимерлекский детский сад «Шатлык»	перевод в здание школы с увеличением мощности	организационное мероприятие	место	15	5	+		муниципальная программа развития образования Рыбно-

№ п/п	Местоположение	Наименование объекта	Наименование мероприятия	Вид мероприятия	Единица измерения	Мощность		Срок реализации		Источник мероприятия
						Существующая	Новая (дополнительная)	Первая очередь (до 2020 г.)	Расчетный срок (2021-2035 гг)	
										Слободского муниципального района на 2011-2015 годы
18	***Новоарышское СП***									
	с.Новый Арыш	МБДОУ Новоарышский детский сад «Эйлэн-бэйлэн»	капитальный ремонт с увеличением мощности за счет свободных помещений школы	реконструкция	место	25	15	+		СТП Рыбно-Слободского МР
19	***Полянское СП***									
	с.Полянка	детский сад в составе комплекса «Школа – детский сад»		новое строительство	место		40	+		СТП Рыбно-Слободского МР
20	***Русско-Ошнякское СП***									
	с.Русский Ошняк	МБДОУ Русско-Ошнякский детский сад «Солнышко»	капитальный ремонт с увеличением мощности за счет свободных помещений школы	реконструкция	место	6	14	+		СТП Рыбно-Слободского МР
21	***Троицко-Урайское***									

№ п/п	Местоположение	Наименование объекта	Наименование мероприятия	Вид мероприятия	Единица измерения	Мощность		Срок реализации		Источник мероприятия
						Существующая	Новая (дополнительная)	Первая очередь (до 2020 г.)	Расчетный срок (2021-2035 гг)	
	СП									
	с.Троицкий Урай	МБДОУ Троицко-Ураевский детский сад «Колосок»	капитальный ремонт с увеличением мощности за счет свободных помещений школы	реконструкция	место	16	14	+		СТП Рыбно-Слободского МР
22	***Урахчинское СП***									
	с.Урахча	детский сад	переоборудование свободных помещений школы под детский сад	организационное мероприятие	место		20	+		СТП Рыбно-Слободского МР
24	***Шеморбашское СП***									
	с.Шеморбаш	детский сад	переоборудование свободных помещений школы под детский сад	организационное мероприятие	место		15	+		СТП Рыбно-Слободского МР
	с.Тавларово	детский сад в составе комплекса «Школа – детский сад»		новое строительство	место		15	+		СТП Рыбно-Слободского МР
25	***Шетнево-Тулушское СП***									
	с.Шетнево-Тулуши	детский сад	переоборудова	организацион	место		20	+		СТП Рыбно-

№ п/п	Местоположение	Наименование объекта	Наименование мероприятия	Вид мероприятия	Единица измерения	Мощность		Срок реализации		Источник мероприятия
						Существующая	Новая (дополнительная)	Первая очередь (до 2020 г.)	Расчетный срок (2021-2035 гг)	
			ние свободных помещений школы под детский сад	ное мероприятие						Слободского МР
26	***Шумбутское СП***									
	с.Шумбут	МБДОУ Шумбутский детский сад «Малыш»		снос	место	25		+		СТП Рыбно-Слободского МР
		детский сад в составе комплекса «Школа – детский сад»		новое строительство	место		40	+		СТП Рыбно-Слободского МР
	д.Шестая Речка	детский сад в составе комплекса «Школа – детский сад»		новое строительство	место		15	+		СТП Рыбно-Слободского МР
27	***Шумковское СП***									
	с.Шумково	детский сад	переоборудование свободных помещений школы под детский сад	организационное мероприятие	место		15	+		СТП Рыбно-Слободского МР
28	***Юлсубинское СП***									
	с.Юлсубино	детский сад	переоборудование свободных помещений	организационное мероприятие	место		20	+		СТП Рыбно-Слободского МР

№ п/п	Местоположение	Наименование объекта	Наименование мероприятия	Вид мероприятия	Единица измерения	Мощность		Срок реализации		Источник мероприятия
						Существующая	Новая (дополнительная)	Первая очередь (до 2020 г.)	Расчетный срок (2021-2035 гг)	
			школы под детский сад							
	с.Ямашево	детский сад	переоборудование свободных помещений школы под детский сад	организационное мероприятие	место		20	+		СТП Рыбно-Слободского МР
Общеобразовательные организации										
1	***ГП «пгт Рыбная Слобода»***									
	пгт Рыбная Слобода	МБОУ «Рыбно-Слободская гимназия № 1»	строительство актового зала и спортзала	реконструкция	место	960		+		СТП Рыбно-Слободского МР
				капитальный ремонт	место				+	СТП Рыбно-Слободского МР
		МБОУ «Рыбно-Слободская средняя общеобразовательная школа № 2»	капитальный ремонт с пристроем гимнастического зала	реконструкция	место	710		+		СТП Рыбно-Слободского МР
		детский сад, совмещенный с начальной школой		новое строительство	место		120	+		генеральный план пгт Рыбная слобода
		детский сад, совмещенный		новое строительство	место		120		+	генеральный план пгт

№ п/п	Местоположение	Наименование объекта	Наименование мероприятия	Вид мероприятия	Единица измерения	Мощность		Срок реализации		Источник мероприятия
						Существующая	Новая (дополнительная)	Первая очередь (до 2020 г.)	Расчетный срок (2021-2035 гг)	
		с начальной школой								Рыбная слобода
2	***Анатышское СП***									
	с.Анатыш	МБОУ «Анатышская НОШ»		снос	место	25		+		СТП Рыбно-Слободского МР
		начальная школа в составе комплекса «Школа – детский сад»		новое строительство	место		30	+		СТП Рыбно-Слободского МР
3	***Балыклы-Чукаевское СП***									
	с.Балыклы-Чукаево	МБОУ «Балыклы-Чукаевская СОШ»	пристрой детского сада и ремонт пищеблока	реконструкция	место	120		+		СТП Рыбно-Слободского МР
				капитальный ремонт	место	120			+	
	с.Старый Арыш	МБОУ «Старо-Арышская ООШ»		снос	место	50		+		СТП Рыбно-Слободского МР
		начальная школа в составе комплекса «Школа –		новое строительство	место		15	+		СТП Рыбно-Слободского МР

№ п/п	Местоположение	Наименование объекта	Наименование мероприятия	Вид мероприятия	Единица измерения	Мощность		Срок реализации		Источник мероприятия
						Существующая	Новая (дополнительная)	Первая очередь (до 2020 г.)	Расчетный срок (2021-2035 гг)	
		детский сад»								
4	***Бетьковское СП***									
	с.Бетьки	МБОУ «Бетьковская СОШ»	реконструкция для размещения детского сада с проведением капитального ремонта всего здания	реконструкция	место	192		+		СТП Рыбно-Слободского МР
	д.Малый Атмас	начальная школа в составе комплекса «Школа – детский сад»		новое строительство	место		15	+		СТП Рыбно-Слободского МР
5	***Биектауское СП***									
	с.Биектау	МБОУ «Биектауская СОШ»		капитальный ремонт	место	120		+		СТП Рыбно-Слободского МР
	с.Околоток-Янгасала	начальная школа в составе комплекса «Школа – детский сад»		новое строительство	место		20	+		СТП Рыбно-Слободского МР
6	***Большеелгинское СП***									
	с.Большая Елга	МБОУ		капитальный	место	320		+		Долгосрочная

№ п/п	Местоположение	Наименование объекта	Наименование мероприятия	Вид мероприятия	Единица измерения	Мощность		Срок реализации		Источник мероприятия
						Существующая	Новая (дополнительная)	Первая очередь (до 2020 г.)	Расчетный срок (2021-2035 гг)	
		«Большеелгинская СОШ»		ремонт						концепция
7	***Большекульгинское СП***									
	с.Большая Кульга	МБОУ «Большекульгинская ООШ»	реконструкция для размещения детского сада и пищеблока с проведением капитального ремонта всего здания	реконструкция	место	192		+		СТП Рыбно-Слободского МР
8	***Большемашлякское СП***									
	с.Большой Машляк	МБОУ «Большемашлякская СОШ»		капитальный ремонт	место	360		+		СТП Рыбно-Слободского МР
	с.Бикчураево	МБОУ «Бикчураевская НОШ»		снос	место	25		+		СТП Рыбно-Слободского МР
		начальная школа в составе комплекса «Школа – детский сад»		новое строительство	место		15	+		СТП Рыбно-Слободского МР
9	***Большеошнякское СП***									

№ п/п	Местоположение	Наименование объекта	Наименование мероприятия	Вид мероприятия	Единица измерения	Мощность		Срок реализации		Источник мероприятия
						Существующая	Новая (дополнительная)	Первая очередь (до 2020 г.)	Расчетный срок (2021-2035 гг)	
	с.Большой Ошняк	МБОУ «Большеошняковская ООШ»	реконструкция для размещения детского сада и пищеблока с проведением капитального ремонта всего здания	реконструкция	место	192		+		СТП Рыбно-Слободского МР
10	***Большесалтанское СП***									
	с.Большой Салтан	МБОУ «Большесалтанская ООШ»	реконструкция для размещения детского сада с проведением капитального ремонта всего здания	реконструкция	место	120		+		СТП Рыбно-Слободского МР
11	***Козяково-Челнинское СП***									
	с.Козяково-Челны	МБОУ «Козяково-Челнинская СОШ»	реконструкция для увеличения мощности детского сада с проведением капитального ремонта всего здания	реконструкция	место	86		+		СТП Рыбно-Слободского МР
	д.Бердибяково	МБОУ	реконструкция	реконструкци	место	15		+		СТП Рыбно-

№ п/п	Местоположение	Наименование объекта	Наименование мероприятия	Вид мероприятия	Единица измерения	Мощность		Срок реализации		Источник мероприятия
						Существующая	Новая (дополнительная)	Первая очередь (до 2020 г.)	Расчетный срок (2021-2035 гг)	
		«Бердибяковская НОШ»	для размещения детского сада с проведением капитального ремонта всего здания	я						Слободского МР
12	***Корноуховское СП***									
	с.Корноухово	МБОУ «Корноуховская СОШ»	реконструкция для размещения детского сада с проведением капитального ремонта всего здания	реконструкция	место	320		+		СТП Рыбно-Слободского МР
13	***Кугарчинское СП***									
	с.Кугарчино	МБОУ «Кугарчинская СОШ»	реконструкция для увеличения мощности детского сада с проведением капитального ремонта всего здания	реконструкция	место	624		+		СТП Рыбно-Слободского МР
14	***Кукеевское СП***									
	с.Кукеево	МБОУ «Кукеевская СОШ»	реконструкция для размещения	реконструкция	место	162		+		СТП Рыбно-Слободского МР

№ п/п	Местоположение	Наименование объекта	Наименование мероприятия	Вид мероприятия	Единица измерения	Мощность		Срок реализации		Источник мероприятия
						Существующая	Новая (дополнительная)	Первая очередь (до 2020 г.)	Расчетный срок (2021-2035 гг)	
			детского сада с проведением капитального ремонта всего здания, строительство пищеблока							
15	***Кутлу-Букашское СП***									
	с.Кутлу-Букаш	МБОУ «Кутлу-Букашская СОШ»		капитальный ремонт	место	200			+	СТП Рыбно-Слободского МР
		начальная школа в составе комплекса «Школа – детский сад»		новое строительство	место		60	+		СТП Рыбно-Слободского МР
	с.Мамли-Козяково Челны	МБОУ «Мамли-Козяково Челнинская НОШ»	реконструкция для размещения детского сада с проведением капитального ремонта всего здания	реконструкция	место	10		+		СТП Рыбно-Слободского МР
16	***Масловское СП***									
	с.Масловка	МБОУ	реконструкция	реконструкци	место	324		+		распоряжение

№ п/п	Местоположение	Наименование объекта	Наименование мероприятия	Вид мероприятия	Единица измерения	Мощность		Срок реализации		Источник мероприятия
						Существующая	Новая (дополнительная)	Первая очередь (до 2020 г.)	Расчетный срок (2021-2035 гг)	
		«Масловская СОШ»	для размещения детского сада с проведением капитального ремонта всего здания	я						Кабинета Министров Республики Татарстан № 126-р от 30.01.2012 года, СТП Рыбно-Слободского МР
17	***Нижнетимерлекское СП***									
	с.Верхний Тимерлек	МБОУ «Верхнетимерлековская СОШ»	реконструкция для увеличения мощности детского сада с проведением капитального ремонта всего здания	реконструкция	место	162		+		СТП Рыбно-Слободского МР
	с.Нижний Тимерлек	МБОУ Нижнетимерлековская ООШ»	реконструкция для размещения детского сада с проведением капитального ремонта всего здания	реконструкция	место	100		+		СТП Рыбно-Слободского МР
18	***Новоарышское СП***									

№ п/п	Местоположение	Наименование объекта	Наименование мероприятия	Вид мероприятия	Единица измерения	Мощность		Срок реализации		Источник мероприятия
						Существующая	Новая (дополнительная)	Первая очередь (до 2020 г.)	Расчетный срок (2021-2035 гг)	
	с.Новый Арыш	МБОУ «Новоарышская СОШ»	реконструкция для увеличения мощности детского сада с проведением капитального ремонта всего здания	реконструкция	место	162		+		СТП Рыбно-Слободского МР
19	***Полянское СП***									
	с.Полянка	начальная школа в составе комплекса «Школа – детский сад»		новое строительство	место		30	+		СТП Рыбно-Слободского МР
20	***Русско-Ошнякское СП***									
	с.Русский Ошняк	МБОУ «Русско-Ошняковская ООШ»	реконструкция для увеличения мощности детского сада с проведением капитального ремонта всего здания	реконструкция	место	192		+		СТП Рыбно-Слободского МР
21	***Троицко-Урайское СП***									
	с.Троицкий Урай	МБОУ «Троицко-	реконструкция для увеличения	реконструкция	место	192		+		СТП Рыбно-Слободского

№ п/п	Местоположение	Наименование объекта	Наименование мероприятия	Вид мероприятия	Единица измерения	Мощность		Срок реализации		Источник мероприятия
						Существующая	Новая (дополнительная)	Первая очередь (до 2020 г.)	Расчетный срок (2021-2035 гг)	
		Урайская ООШ»	мощности детского сада с проведением капитального ремонта всего здания							МР
22	***Урахчинское СП***									
	с.Урахча	МБОУ «Урахчинская ООШ»	реконструкция для размещения детского сада с проведением капитального ремонта всего здания	реконструкция	место	192		+		СТП Рыбно-Слободского МР
23	***Шеморбашское СП***									
	с.Шеморбаш	МБОУ «Шеморбашская СОШ»	реконструкция для размещения детского сада и пищеблока с проведением капитального ремонта всего здания, пристрой спортзала	реконструкция	место	120		+		СТП Рыбно-Слободского МР
	с.Тавларово	МБОУ «Тавларовска		снос	место	30		+		СТП Рыбно-Слободского

№ п/п	Местоположение	Наименование объекта	Наименование мероприятия	Вид мероприятия	Единица измерения	Мощность		Срок реализации		Источник мероприятия
						Существующая	Новая (дополнительная)	Первая очередь (до 2020 г.)	Расчетный срок (2021-2035 гг)	
		я НОШ»								МР
		начальная школа в составе комплекса «Школа – детский сад»		новое строительство	место		15	+		СТП Рыбно-Слободского МР
24	***Шетнево-Тулушское СП***									
	с.Шетнево-Тулуши	МБОУ «Шетнево-Тулушская ООШ»	реконструкция для размещения детского сада с проведением капитального ремонта всего здания	реконструкция	место	80		+		СТП Рыбно-Слободского МР
25	***Шумбутское СП***									
	с.Шумбут	МБОУ «Шумбутская СОШ»	пристрой пищеблока	реконструкция	место	120		+		СТП Рыбно-Слободского МР
		начальная школа в составе комплекса «Школа – детский сад»		новое строительство	место		40	+		СТП Рыбно-Слободского МР
	д.Шестая Речка	МБОУ «Шестиречен		снос	место	10		+		СТП Рыбно-Слободского

№ п/п	Местоположение	Наименование объекта	Наименование мероприятия	Вид мероприятия	Единица измерения	Мощность		Срок реализации		Источник мероприятия
						Существующая	Новая (дополнительная)	Первая очередь (до 2020 г.)	Расчетный срок (2021-2035 гг)	
		ская НОШ»								МР
		начальная школа в составе комплекса «Школа – детский сад»		новое строительство	место		15	+		СТП Рыбно-Слободского МР
26	***Шумковское СП***									
	с.Шумково	МБОУ «Шумковская НОШ»	реконструкция для размещения детского сада с проведением капитального ремонта всего здания	реконструкция	место	162		+		СТП Рыбно-Слободского МР
27	***Юлсубинское СП***									
	с.Юлсубино	МБОУ «Юлсубинская ООШ»	реконструкция для размещения детского сада с проведением капитального ремонта всего здания	реконструкция	место	162		+		СТП Рыбно-Слободского МР
	с.Ямашево	МБОУ «Ямашевская СОШ»	реконструкция для размещения детского сада с	реконструкция	место	320		+		СТП Рыбно-Слободского МР

№ п/п	Местоположение	Наименование объекта	Наименование мероприятия	Вид мероприятия	Единица измерения	Мощность		Срок реализации		Источник мероприятия
						Существующая	Новая (дополнительная)	Первая очередь (до 2020 г.)	Расчетный срок (2021-2035 гг)	
			проведением капитального ремонта всего здания							
Организации дополнительного образования детей										
1	***ГП «пгт Рыбная Слобода»***									
	пгт Рыбная Слобода	МОУ ДОД «Центр детского творчества»		капитальный ремонт	место	180		+		СТП Рыбно-Слободского МР
		МБОУ ДОД «Детская школа искусств им. Ф.Ахмадиева»		капитальный ремонт	место	250			+	СТП Рыбно-Слободского МР
2	***Балыклы-Чукаевское СП***									
	с.Старый Арыш	кружки детского творчества при школе	организация кружков детского творчества при существующей школе	организационное мероприятие	место		15	+		СТП Рыбно-Слободского МР
3	***Большекульгинское СП***									

№ п/п	Местоположение	Наименование объекта	Наименование мероприятия	Вид мероприятия	Единица измерения	Мощность		Срок реализации		Источник мероприятия
						Существующая	Новая (дополнительная)	Первая очередь (до 2020 г.)	Расчетный срок (2021-2035 гг)	
	с.Большая Кульга	кружки детского творчества при школе	организация кружков детского творчества при существующей школе	организационное мероприятие	место		15	+		СТП Рыбно-Слободского МР
4	***Полянское СП***									
	д.Полянка	кружки детского творчества при школе	организация кружков детского творчества при существующей школе	организационное мероприятие	место		15	+		СТП Рыбно-Слободского МР
5	***Шетнево-Тулушсое СП***									
	с.Шетнево-Тулуши	кружки детского творчества при школе	организация кружков детского творчества при существующей школе	организационное мероприятие	место		15	+		СТП Рыбно-Слободского МР
Проведение текущего и капитального ремонта образовательных организаций с уровнем физического износа менее 60 %								+	+	СТП Рыбно-Слободского МР

1.2.2. Мероприятия в сфере здравоохранения

Таблица 1.2.2

№ п/п	Местоположение	Наименование объекта	Наименование мероприятия	Вид мероприятия	Единица измерения	Мощность		Срок реализации		Источник мероприятия
						Существующая	Новая (дополнительная)	Первая очередь (до 2020 г.)	Расчетный срок (2021-2035 гг)	
Больничные учреждения										
1	***ГП «пгт Рыбная Слобода»***									
	пгт Рыбная Слобода	*Центральная районная больница*								
		инфекционное отделение	завершение капитального ремонта	капитальный ремонт	коек	15		+		Долгосрочная концепция развития
		неврологическое отделение	завершение капитального ремонта	капитальный ремонт	коек	15		+		Долгосрочная концепция развития
		новый корпус	строительство нового корпуса	расширение	коек		216	+		СТП Рыбно-Слободского МР
2	***Кутлу-Букашское СП***									
	с.Кутлу-Букаш	*Кутлу-Букашская врачебная амбулатория*								
		стационар		капитальный ремонт	коек	7		+		СТП Рыбно-Слободского МР
3	***Нижнетимерлекское СП***									
	с. Верхний Тимерлек	*Верхнетимерлекская*								

№ п/п	Местоположение	Наименование объекта	Наименование мероприятия	Вид мероприятия	Единица измерения	Мощность		Срок реализации		Источник мероприятия
						Существующая	Новая (дополнительная)	Первая очередь (до 2020 г.)	Расчетный срок (2021-2035 гг)	
		врачебная амбулатория								
		стационар		капитальный ремонт	коек	5		+		СТП Рыбно-Слободского МР
Амбулаторно-поликлинические учреждения										
1	***ГП «пгт Рыбная Слобода»***									
	пгт Рыбная Слобода	детская консультация		капитальный ремонт	посещений в смену	85		+		СТП Рыбно-Слободского МР
2	***Анатышское СП***									
	с.Анатыш	Анатышский ФАП		капитальный ремонт	посещений в смену	9	4	+		СТП Рыбно-Слободского МР
3	***Балыклы-Чукаевское СП***									
	с. Крещеные Казыли	Крещеноказылинский ФАП		снос	посещений в смену	9		+		СТП Рыбно-Слободского МР
	с. Старый Арыш	ФАП		новое строительство	посещений в смену		9	+		Долгосрочная концепция
4	***Бетьковское СП***									
	с. Бетьки	Бетьковский ФАП		снос	посещений в смену	9		+		СТП Рыбно-Слободского МР
		ФАП		новое строительство	посещений в смену		9	+		Долгосрочная концепция

№ п/п	Местоположение	Наименование объекта	Наименование мероприятия	Вид мероприятия	Единица измерения	Мощность		Срок реализации		Источник мероприятия
						Существующая	Новая (дополнительная)	Первая очередь (до 2020 г.)	Расчетный срок (2021-2035 гг)	
	д. Малый Атмас	Малоатмасский ФАП		капитальный ремонт	посещений в смену	9		+		СТП Рыбно-Слободского МР
5	***Большекульгинское СП***									
	с. Большая Кульга	Большекульгинский ФАП		капитальный ремонт	посещений в смену	9		+		СТП Рыбно-Слободского МР
	д. Большая Осиновка	Большеосиновский ФАП		капитальный ремонт	посещений в смену	9		+		СТП Рыбно-Слободского МР
	д. Дон-Урай	Дон-Урайский ФАП		капитальный ремонт	посещений в смену	9		+		СТП Рыбно-Слободского МР
6	***Большемашлякское СП***									
	с. Бикчураево	ФАП		новое строительство	посещений в смену		9	+		СТП Рыбно-Слободского МР
7	***Большеошнякское СП***									
	с. Малый Ошняк	Малоошнякский ФАП		снос	посещений в смену	9		+		СТП Рыбно-Слободского МР
		ФАП		новое строительство	посещений в смену		9	+		СТП Рыбно-Слободского МР

№ п/п	Местоположение	Наименование объекта	Наименование мероприятия	Вид мероприятия	Единица измерения	Мощность		Срок реализации		Источник мероприятия
						Существующая	Новая (дополнительная)	Первая очередь (до 2020 г.)	Расчетный срок (2021-2035 гг)	
8	***Козяково-Челнинское СП***									
	д. Бердибяково	ФАП		новое строительство	посещений в смену		9	+		СТП Рыбно-Слободского МР
	д.Иванаево	ФАП		новое строительство	посещений в смену		9	+		Долгосрочная концепция
9	***Кукеевское СП***									
	с. Кукеево	Кукеевский ФАП		капитальный ремонт	посещений в смену	14		+		СТП Рыбно-Слободского МР
10	***Кутлу-Букашское СП***									
	с. Кутлу-Букаш	*Кутлу-Букашская врачебная амбулатория*								
		поликлиника		капитальный ремонт	посещений в смену	45		+		СТП Рыбно-Слободского МР
	с. Мамли-Козяково Челны	Мамликозяковочелнинский ФАП		капитальный ремонт	посещений в смену	9		+		СТП Рыбно-Слободского МР
	д. Тябердино-Челны	Тябердино-Челнинский ФАП		капитальный ремонт	посещений в смену	9		+		СТП Рыбно-Слободского МР

№ п/п	Местоположение	Наименование объекта	Наименование мероприятия	Вид мероприятия	Единица измерения	Мощность		Срок реализации		Источник мероприятия
						Существующая	Новая (дополнительная)	Первая очередь (до 2020 г.)	Расчетный срок (2021-2035 гг)	
11	***Нижнетимерлекское СП***									
	с. Верхний Тимерлек	*Верхнетимерлекская врачебная амбулатория*								
		поликлиника		капитальный ремонт	посещений в смену	19		+		СТП Рыбно-Слободского МР
	с. Нижний Тимерлек	Нижнетимерлекский ФАП		капитальный ремонт	посещений в смену	9		+		СТП Рыбно-Слободского МР
12	***Новоарышское СП***									
	с. Новый Арыш	Новоарышский ФАП		капитальный ремонт	посещений в смену	14		+		СТП Рыбно-Слободского МР
13	***Полянское СП***									
	д. Полянка	Полянский ФАП		капитальный ремонт	посещений в смену	9	6	+		СТП Рыбно-Слободского МР
14	***Русско-Ошнякское СП***									
	с. Русский Ошняк	Русскоошнякский ФАП	перевод в здание школы	организационное мероприятие	посещений в смену	9		+		СТП Рыбно-Слободского МР

№ п/п	Местоположение	Наименование объекта	Наименование мероприятия	Вид мероприятия	Единица измерения	Мощность		Срок реализации		Источник мероприятия
						Существующая	Новая (дополнительная)	Первая очередь (до 2020 г.)	Расчетный срок (2021-2035 гг)	
15	***Сорочье-Горское СП***									
	п. Камский	Камский ФАП		снос	посещений в смену	9		+		СТП Рыбно-Слободского МР
16	***Троицко-Урайское СП***									
	с. Гремячка	Гремячкинский ФАП		капитальный ремонт	посещений в смену	9		+		СТП Рыбно-Слободского МР
17	***Шеморбашское СП***									
	с. Тавларово	Тавларовский ФАП		капитальный ремонт	посещений в смену	9		+		СТП Рыбно-Слободского МР
18	***Шетнево-Тулушское СП***									
	с. Шетнево-Тулуши	Шетнево-Тулушский ФАП		капитальный ремонт	посещений в смену	9		+		СТП Рыбно-Слободского МР
	д. Новая Ырга	Новоыргинский ФАП		снос	посещений в смену	9		+		СТП Рыбно-Слободского МР
		ФАП		новое строительство	посещений в смену		9	+		СТП Рыбно-Слободского МР

№ п/п	Местоположение	Наименование объекта	Наименование мероприятия	Вид мероприятия	Единица измерения	Мощность		Срок реализации		Источник мероприятия
						Существующая	Новая (дополнительная)	Первая очередь (до 2020 г.)	Расчетный срок (2021-2035 гг)	
19	***Шумбутское СП***									
	д. Шестая Речка	Шестореченский ФАП		капитальный ремонт	посещений в смену	9		+		СТП Рыбно-Слободского МР
20	***Шумковское СП***									
	с. Шумково	Шумковский ФАП	перевод в здание школы	организационное мероприятие	посещений в смену	9		+		СТП Рыбно-Слободского МР
21	***Юлсубинское СП***									
	с. Ямашево	Ямашевский ФАП		капитальный ремонт	посещений в смену	19		+		СТП Рыбно-Слободского МР
Медицинские организации										
Проведение текущего и капитального ремонта медицинских организаций с уровнем физического износа менее 60 %								+	+	СТП Рыбно-Слободского МР

1.2.3. Мероприятия в сфере культуры и искусства

Таблица 1.2.3

№ п/п	Местоположение	Наименование объекта	Наименование мероприятия	Вид мероприятия	Единица измерения	Мощность		Срок реализации		Источник мероприятия
						Существующая	Новая (дополнительная)	Первая очередь (до 2020 г.)	Расчетный срок (2021-2035 гг)	
Музеи										
1	***ГП «пгт Рыбная Слобода»***									
	пгт Рыбная Слобода	Краеведческий музей		новое строительство	экспонатов		5497	+		СТП Рыбно-Слободского МР
2	***Кутлу-Букашское СП***									
	с.Кутлу-Букаш	Филиал № 1 «Музей истории с.Кутлу-Букаш»		новое строительство	экспонатов		2375	+		СТП Рыбно-Слободского МР
Культурно-досуговые учреждения										
1	***ГП «пгт Рыбная Слобода»***									
	пгт Рыбная Слобода	РДК		реконструкция	мест	350		+		СТП Рыбно-Слободского МР
		ДК		новое строительство	мест		605	+		Генеральный план пгт Рыбная Слобода, Долгосрочная концепция, СТП Рыбно-Слободского

№ п/п	Местоположение	Наименование объекта	Наименование мероприятия	Вид мероприятия	Единица измерения	Мощность		Срок реализации		Источник мероприятия
						Существующая	Новая (дополнительная)	Первая очередь (до 2020 г.)	Расчетный срок (2021-2035 гг)	
										МР
Общедоступные библиотеки										
1	***ГП «пгт Рыбная Слобода»***									
	пгт Рыбная Слобода	Центральная библиотека		капитальный ремонт	экземпляров	61476		+		СТП Рыбно-Слободского МР
		Центральная детская библиотека		капитальный ремонт	экземпляров	28859		+		СТП Рыбно-Слободского МР
Учреждения культуры и искусства										
Проведение текущего и капитального ремонта учреждений культуры с уровнем физического износа менее 60 %								+	+	СТП Рыбно-Слободского МР

1.2.4. Мероприятия в сфере физкультуры и спорта

Таблица 1.2.4

№ п/п	Местоположение	Наименование объекта	Наименование мероприятия	Вид мероприятий	Единица измерения	Мощность		Срок реализации		Источник мероприятия
						Существующая	Новая (дополнительная)	Первая очередь (до 2020 г.)	Расчетный срок (2021-2035 гг.)	
Спортивные залы										
1	***ГП «пгт Рыбная Слобода»***									
	пгт Рыбная Слобода	спортивно-оздоровительный комплекс (спортзалы)		новое строительство	кв. м площади пола		1440		+	генеральный план пгт Рыбная Слобода
2	***Кугарчинское СП***									
	с.Кугарчино	спортивно-оздоровительный комплекс (спортзалы)		новое строительство	кв. м площади пола		382	+		СТП Рыбно-Слободского МР
3	***Кутлу-Букашское СП***									
	с.Кутлу-Букаш	спортивно-оздоровительный комплекс (спортзалы)		новое строительство	кв. м площади пола		606	+		СТП Рыбно-Слободского МР
Плавательные бассейны										
1	***ГП «пгт Рыбная Слобода»***									
	пгт Рыбная Слобода	спортивно-оздоровительный комплекс (плавательный бассейн)		новое строительство	кв. м зеркала воды		329		+	генеральный план пгт Рыбная Слобода
2	***Кутлу-Букашское***									

№ п/п	Местоположение	Наименование объекта	Наименование мероприятия	Вид мероприятий	Единица измерения	Мощность		Срок реализации		Источник мероприятия
						Существующая	Новая (дополнительная)	Первая очередь (до 2020 г.)	Расчетный срок (2021-2035 гг.)	
	СП									
	с.Кутлу-Букаш	спортивно-оздоровительный комплекс (плавательный бассейн)		новое строительство	кв. м зеркала воды		275	+		СТП Рыбно-Слободского МР
Другие спортивные объекты										
1	***ГП «пгт Рыбная Слобода»***									
	пгт Рыбная Слобода	лыжная база с освещенной лыжной трассой (в 131 квартале Рыбно-Слободского участкового лесничества)		новое строительство	объект		1	+		СТП Рыбно-Слободского МР
		ипподром		новое строительство	объект		1	+		СТП Рыбно-Слободского МР
		крытый каток с искусственным льдом		новое строительство	объект		1	+		СТП Рыбно-Слободского МР
Проведение текущего и капитального ремонта объектов физической культуры и спорта с уровнем физического износа менее 60%								+	+	СТП Рыбно-Слободского МР

1.2.5. Мероприятия в сфере бытового обслуживания

Таблица 1.2.5

№ п/п	Местоположение	Наименование объекта	Наименование мероприятия	Вид мероприятий	Единица измерения	Мощность		Срок реализации		Источник мероприятия
						Существующая	Новая (дополнительная)	Первая очередь (до 2020 г.)	Расчетный срок (2021-2035 гг.)	
Предприятия бытового обслуживания										
1	***ГП "пгт Рыбная Слобода"***									
	пгт Рыбная Слобода	предприятия бытового обслуживания		новое строительство	рабочие места		92	+		СТП Рыбно-Слободского МР
							9		+	
2	***Балыклы-Чукаевское СП***									
	с. Балыклы-Чукаево	предприятия бытового обслуживания		новое строительство	рабочие места		7	+		СТП Рыбно-Слободского МР
3	***Биектауское СП***									
	с.Биектау	предприятия бытового обслуживания		новое строительство	рабочие места		13	+		СТП Рыбно-Слободского МР
4	***Большеелгинское СП***									
	с. Большая Елга	предприятия бытового обслуживания		новое строительство	рабочие места		7	+		СТП Рыбно-Слободского МР
5	***Корноуховское СП***									
	с. Корноухово	предприятия бытового обслуживания		новое строительство	рабочие места		12	+		СТП Рыбно-Слободского МР
6	***Кутлу-Букашское СП***									
	с. Кутлу-Букаш	предприятия бытового обслуживания		новое строительство	рабочие места		26	+		СТП Рыбно-Слободского МР
7	***Нижнетимерлекское СП***									

№ п/п	Местоположение	Наименование объекта	Наименование мероприятия	Вид мероприятий	Единица измерения	Мощность		Срок реализации		Источник мероприятия
						Существующая	Новая (дополнительная)	Первая очередь (до 2020 г.)	Расчетный срок (2021-2035 гг.)	
	с. Нижний Тимерлек	предприятия бытового обслуживания		новое строительство	рабочие места		24	+		СТП Рыбно-Слободского МР
8	***Юлсубинское СП***									
	с. Юлсубино	предприятия бытового обслуживания		новое строительство	рабочие места		11	+		СТП Рыбно-Слободского МР
Проведение текущего и капитального ремонта предприятий бытового обслуживания с уровнем физического износа менее 60 %								+	+	СТП Рыбно-Слободского МР

1.2.6. Мероприятия в системе предприятий связи

Таблица 1.2.6

№ п/п	Местоположение	Наименование объекта	Наименование мероприятия	Вид мероприятий	Единица измерения	Мощность		Срок реализации		Источник мероприятия
						Существующая	Новая (дополнительная)	Первая очередь (до 2020 г.)	Расчетный срок (2021-2035 гг.)	
1	***ГП «пгт Рыбная Слобода»***									
	пгт Рыбная Слобода	отделение почтовой связи		новое строительство	объект		1	+		СТП Рыбно-Слободского МР
2	***Анатышское СП***									
	с.Анатыш	ОПС Анатыш		капитальный ремонт	объект	1		+		СТП Рыбно-Слободского МР
3	***Бетьковское СП***									
	с.Бетьки	ОПС Бетьки		снос	объект	1		+		СТП Рыбно-Слободского МР
		отделение почтовой связи		новое строительство			1	+		СТП Рыбно-Слободского МР
4	***Биектауское СП***									
	с.Биектау	отделение почтовой связи		новое строительство			1	+		СТП Рыбно-Слободского МР
5	***Большекульгинское СП***									
	с.Большая Кульга	ОПС Большая Кульга		капитальный ремонт	объект	1		+		СТП Рыбно-Слободского МР
6	***Большесалтанское СП***									
	с.Большой Салтан	ОПС Большой Салтан		капитальный ремонт	объект	1		+		СТП Рыбно-Слободского МР
7	***Кукеевское СП***									
	с.Кукеево	отделение почтовой связи		новое строительство	объект		1	+		СТП Рыбно-Слободского МР
8	***Нижнетимерлекское СП***									

№ п/п	Местоположение	Наименование объекта	Наименование мероприятия	Вид мероприятий	Единица измерения	Мощность		Срок реализации		Источник мероприятия
						Существующая	Новая (дополнительная)	Первая очередь (до 2020 г.)	Расчетный срок (2021-2035 гг.)	
	с.Верхний Тимерлек	ОПС Верхний Тимерлек		капитальный ремонт	объект	1		+		СТП Рыбно-Слободского МР
9	***Новоарышское СП***									
	с.Новый Арыш	ОПС Новый Арыш		капитальный ремонт	объект	1		+		СТП Рыбно-Слободского МР
10	***Шетнево-Тулушское СП***									
	с.Шетнево-Тулуши	отделение почтовой связи		новое строительство	объект		1	+		СТП Рыбно-Слободского МР
11	***Шумбутское СП***									
	с.Шумбут	ОПС Шумбут		капитальный ремонт	объект	1		+		СТП Рыбно-Слободского МР
Проведение текущего и капитального ремонта отделений почтовой связи с уровнем физического износа менее 60%								+	+	СТП Рыбно-Слободского МР

1.3. Мероприятия по развитию туристско-рекреационной системы

Таблица 1.3.1

№ п/п	Местоположение	Наименование объекта	Наименование мероприятия	Вид мероприятий	Единица измерения	Мощность		Срок реализации		Источник мероприятия
						Существующая	Новая (дополнительная)	Первая очередь (до 2020 г.)	Расчетный срок (2021-2035 гг.)	
1			Разработка проекта Рыбно-Слободской туристско-рекреационной зоны	Организационное мероприятие				+		СТП Рыбно-Слободского МР
2			Разработка проекта Локального туристско-рекреационного центра «Кугарчино»	Организационное мероприятие				+		СТП Рыбно-Слободского МР
3			Разработка проектов организации зон рекреации на водных объектах (официальных пляжей)	Организационное мероприятие				+	+	СТП Рыбно-Слободского МР
4	ГП «пгт Рыбная Слобода», пгт Рыбная Слобода	Туристско-музейный комплекс	Новое строительство	Новое строительство	объект		1	+		СТП Рыбно-Слободского МР
5	ГП «пгт Рыбная Слобода», пгт Рыбная Слобода	Туристический информационный центр	Новое строительство	Новое строительство	объект		1	+		СТП Рыбно-Слободского МР

№ п/п	Местоположение	Наименование объекта	Наименование мероприятия	Вид мероприятий	Единица измерения	Мощность		Срок реализации		Источник мероприятия
						Существующая	Новая (дополнительная)	Первая очередь (до 2020 г.)	Расчетный срок (2021-2035 гг.)	
6	ГП «пгт Рыбная Слобода», пгт Рыбная Слобода	Яхт-клуб	Новое строительство	Новое строительство	объект		1	+		СТП Рыбно-Слободского МР
7	ГП «пгт Рыбная Слобода», пгт Рыбная Слобода	Лодочная станция	Новое строительство	Новое строительство	объект		1	+		Программа социально-экономического развития Рыбно-Слободского МР на 2011-2015 гг.
8	ГП «пгт Рыбная Слобода», пгт Рыбная Слобода	Парк отдыха	Новое строительство	Новое строительство	объект		1	+		СТП Рыбно-Слободского МР
9	ГП «пгт Рыбная Слобода», пгт Рыбная Слобода	Гостиничный комплекс	Новое строительство	Новое строительство	мест		100	+		СТП Рыбно-Слободского МР
10	ГП «пгт Рыбная Слобода», пгт Рыбная Слобода	Места купания	Благоустройство пляжа	Благоустройство	объект	2		+		СТП Рыбно-Слободского МР
11	Балыклы-Чукаевское СП, автомобильная дорога М-7 «Волга», перекресток на с. Балыклы-Чукаево	Стилизованное место отдыха «Дом лесника»	Новое строительство	Новое строительство	объект		1	+		Программа социально-экономического развития Рыбно-Слободского МР на 2011-2015 гг.
12	Большеелгинское СП,	Стилизованное место	Новое строительство	Новое строительство	объект		1	+		Программа социально-

№ п/п	Местоположение	Наименование объекта	Наименование мероприятия	Вид мероприятий	Единица измерения	Мощность		Срок реализации		Источник мероприятия
						Существующая	Новая (дополнительная)	Первая очередь (до 2020 г.)	Расчетный срок (2021-2035 гг.)	
	автомобильная дорога «Казань-Оренбург», рядом с с. Сорочьи Горы	отдыха «Рыбацкая деревня»								экономического развития Рыбно-Слободского МР на 2011-2015 гг.
13	Большемашлякское СП, северо-западнее д. Верхник Машляк	База отдыха	Увеличение мощности	Реконструкция	мест	10	20	+		СТП Рыбно-Слободского МР
14	Большемашлякское СП, северо-западнее д. Верхний Машляк	Зона отдыха с оборудованным пляжем	Организация зоны отдыха и оборудование пляжа	Организационное мероприятие	объект		1		+	СТП Рыбно-Слободского МР
15	Большемашлякское СП, северо-западнее д. Верхний Машляк	Пляж северо-западнее д. Верхник Машляк	Организация и оборудование пляжа	Организационное мероприятие	объект		1		+	СТП Рыбно-Слободского МР
16	Козяково-Челнинское СП, с. Козяково-Челны	Крященская этнографическая деревня	Благоустройство населенного пункта	Благоустройство	объект		1		+	СТП Рыбно-Слободского МР
17	Корноуховское СП, севернее с. Зюзино	Межпоселенческий пляж севернее с. Зюзино	Организация и оборудование пляжа	Организационное мероприятие	объект		1		+	СТП Рыбно-Слободского МР
18	Кугарчинское СП, с. Кугарчино	Этнографический комплекс «Татарская деревня»	Новое строительство	Новое строительство	мест		50		+	СТП Рыбно-Слободского МР
19	Масловское СП,	Русская	Благоустройств	Благоустройс	объек		1	+		СТП Рыбно-

№ п/п	Местоположение	Наименование объекта	Наименование мероприятия	Вид мероприятий	Единица измерения	Мощность		Срок реализации		Источник мероприятия
						Существующая	Новая (дополнительная)	Первая очередь (до 2020 г.)	Расчетный срок (2021-2035 гг.)	
	с. Масловка	этнографическая деревня	о населенного пункта	тво	т					Слободского МР
20	Масловское СП, с. Масловка	Гостиница с кафе	Новое строительство	Новое строительство	мест		50	+		СТП Рыбно-Слободского МР
21	Масловское СП, ГКУ «Кзыл-Юлдузское лесничество», Рыбно-Слободское участковое лесничество, кв.142	База отдыха	Реконструкция и оборудование базы отдыха	Реконструкция	мест	0	50	+		СТП Рыбно-Слободского МР
22	Масловское СП, ГКУ «Кзыл-Юлдузское лесничество», Рыбно-Слободское участковое лесничество, кв.142	Детский оздоровительный лагерь	Новое строительство рядом с бывшим детским оздоровительным лагерем	Новое строительство	мест		100	+		СТП Рыбно-Слободского МР
23	Масловское СП, южнее с. Масловка, ГКУ «Кзыл-Юлдузское лесничество», Рыбно-Слободское участковое лесничество, кв.142	Пляж детского оздоровительного лагеря и базы отдыха	Организация и оборудование пляжа	Организационное мероприятие	объект		1	+		СТП Рыбно-Слободского МР
24	Масловское СП, с. Масловка	Лодочная станция со	Новое строительство	Новое строительство	объект		1		+	СТП Рыбно-Слободского

№ п/п	Местоположение	Наименование объекта	Наименование мероприятия	Вид мероприятий	Единица измерения	Мощность		Срок реализации		Источник мероприятия
						Существующая	Новая (дополнительная)	Первая очередь (до 2020 г.)	Расчетный срок (2021-2035 гг.)	
		смотровой площадкой								МР
25	Масловское СП, южнее с. Масловка	Зона отдыха на базе родника с оборудованным пляжем	Организация зоны отдыха и оборудование пляжа	Организационное мероприятие	объект		1		+	СТП Рыбно-Слободского МР
26	Масловское СП, южнее с. Масловка	Пляж южнее с. Масловка в составе зоны отдыха	Организация и оборудование пляжа	Организационное мероприятие	объект		1		+	СТП Рыбно-Слободского МР
27	Сорочье-Горское СП, юго-восточнее с. Сорочьи Горы	Место купания	Благоустройство пляжа	Благоустройство	объект	1		+		СТП Рыбно-Слободского МР
28	Троицко-Урайское СП, восточнее с. Троицкий Урай	Спортивно-оздоровительный лагерь круглогодичного действия	Новое строительство	Новое строительство	мест		50	+		СТП Рыбно-Слободского МР
29	Троицко-Урайское СП, восточнее с. Троицкий Урай, река Кама	Пляж спортивно-оздоровительного лагеря круглогодичного действия	Организация и оборудование пляжа	Организационное мероприятие	объект		1	+		СТП Рыбно-Слободского МР
30	Троицко-Урайское СП, восточнее с. Троицкий Урай	Зеленая стоянка	Организация и оборудование зеленой стоянки	Организационное мероприятие	объект		1		+	СТП Рыбно-Слободского МР

№ п/п	Местоположение	Наименование объекта	Наименование мероприятия	Вид мероприятий	Единица измерения	Мощность		Срок реализации		Источник мероприятия
						Существующая	Новая (дополнительная)	Первая очередь (до 2020 г.)	Расчетный срок (2021-2035 гг.)	
31	Шумбутское СП, восточнее д. Красный Яр, река Кама	Зеленая стоянка	Организация и оборудование зеленой стоянки	Организационное мероприятие	объект		1	+		СТП Рыбно-Слободского МР
32	Шумбутское СП, с. Шумбут	Музей леса	Новое строительство	Новое строительство	объект		1		+	Концепция ТОП «Камские Поляны»
33	Шумбутское СП, с. Шумбут	Гостиничный комплекс	Новое строительство	Новое строительство	объект		1		+	Концепция ТОП «Камские Поляны»
34	Шумбутское СП, с. Камский	Экологический комплекс	Новое строительство	Новое строительство	мест		25		+	СТП Рыбно-Слободского МР
35	ГП «пгт Рыбная Слобода», Анатышское, Большеелгинское, Большекульгинское, Большемашлякское, Козяково-Челнинское, Кугарчинское, Кутлу-Букашское, Масловское, Русско-Ошнякское, Троицко-Урайское СП	Культурно-познавательный маршрут «История Рыбно-Слободского района» (расширение Жемчужного ожерелье Татарстана)	Организация маршрута	Организационное мероприятие				+	+	СТП Рыбно-Слободского МР
36	Биектауское,	Культурно-	Организация	Организацион				+	+	СТП Рыбно-

№ п/п	Местоположение	Наименование объекта	Наименование мероприятия	Вид мероприятий	Единица измерения	Мощность		Срок реализации		Источник мероприятия
						Существующая	Новая (дополнительная)	Первая очередь (до 2020 г.)	Расчетный срок (2021-2035 гг.)	
	Большемашлякское, Кутлу-Букашское, Шумбутское СП	познавательный маршрут «Шумбутско-Чаллынская сторона» (расширение Жемчужного ожерелье Татарстана)	маршрута	ное мероприятие						Слободского МР
37	ГП «пгт Рыбная Слобода», Анатышское, Балыклы-Чукаевское, Биектауское, Большеелгинское, Большекульгинское, Козяково-Челнинское, Кугарчинское, Кукеевское, Кутлу-Букашское, Масловское, Русско-Ошнякское, Троицко-Урайское, Урахчинское, Шеморбашское, Шумбутское, Шумковское СП	Культурно-ландшафтный маршрут «Рыбно-Слободский край»	Организация маршрута	Организационное мероприятие				+	+	СТП Рыбно-Слободского МР
38	ГП «пгт Рыбная	Религиозно-	Организация	Организацион				+	+	СТП Рыбно-

№ п/п	Местоположение	Наименование объекта	Наименование мероприятия	Вид мероприятий	Единица измерения	Мощность		Срок реализации		Источник мероприятия
						Существующая	Новая (дополнительная)	Первая очередь (до 2020 г.)	Расчетный срок (2021-2035 гг.)	
	Слобода», Анатышское, Балыклы-Чукаевское, Бетьковское, Биектауское, Большеелгинское, Большекульгинское, Большеошнякское, Козяково-Челнинское, Корноуховское, Кугарчинское, Кутлу-Букашское, Масловское, Русско-Ошнякское, Троицко-Урайское, Урахчинское, Шумбутское, Шумковское, Юлсубинское СП	этнографический маршрут «Религия и традиции народов Рыбно-Слободского района»	маршрута	ное мероприятие						Слободского МР
39	ГП «пгт Рыбная Слобода», Биектауское, Троицко-Урайское, Урахчинское, Шумбутское СП	Водно-экологический маршрут «Природа Камского побережья»	Организация маршрута	Организационное мероприятие				+	+	СТП Рыбно-Слободского МР

1.4. Мероприятия по развитию транспортно-коммуникационной инфраструктуры

Таблица 1.4.1

№ п/п	Местоположение	Наименование объекта	Наименование мероприятия	Вид мероприятия	Единица измерения	Мощность		Срок реализации		Источник мероприятия
						Существующая	Новая (дополнительная)	Первая очередь (до 2020 г.)	Расчетный срок (2021-2035 гг)	
Автомобильные дороги местного значения										
1	Анатышское СП, Бетьковое СП	"М-7 "Волга" - Шумково - Рыбная Слобода" - Дикое Поле	строительство (устройство асфальтобетонного покрытия)	новое строительство	км	4		+		СТП Рыбно-Слободского МР
2	Анатышское СП	Подъезд к полигону ТБО	строительство (устройство асфальтобетонного покрытия)	новое строительство	км	0,6		+		СТП Рыбно-Слободского МР
3	Балыклы-Чукаевское СП	М-7 "Волга" - Крещеные Казыли	строительство (устройство асфальтобетонного покрытия)	новое строительство	км	2,87		+		СТП Рыбно-Слободского МР
4	Биектауское СП	Подъезд к базе отдыха в Шумбутском уч. Лесничестве	строительство (устройство асфальтобетонного покрытия)	новое строительство	км	7,2		+		СТП Рыбно-Слободского МР
5	Биектауское СП, Шумбутское СП	Шумбут - Урняк	строительство (устройство асфальтобетонного покрытия)	новое строительство	км	6,09		+		СТП Рыбно-Слободского МР
6	Большекульгинское СП	Подъезд к д.Малая	строительство (устройство	новое строительство	км	1,26		+		СТП Рыбно-Слободского

№ п/п	Местоположение	Наименование объекта	Наименование мероприятия	Вид мероприятия	Единица измерения	Мощность		Срок реализации		Источник мероприятия
						Существующая	Новая (дополнительная)	Первая очередь (до 2020 г.)	Расчетный срок (2021-2035 гг)	
		Кульга	асфальтобетонного покрытия)							МР
7	Большемашлякское СП	М-7 "Волга" - Большой Машляк	строительство (устройство асфальтобетонного покрытия)	новое строительство	км	0,5		+		СТП Рыбно-Слободского МР
8	Большемашлякское СП	Подъезд к базе отдыха у с.Большой Машляк	строительство (устройство асфальтобетонного покрытия)	новое строительство	км	0,71		+		СТП Рыбно-Слободского МР
9	Большемашлякское СП	Подъезд к базе отдыха у д.Верхний Машляк	строительство (устройство асфальтобетонного покрытия)	новое строительство	км	3,7		+		СТП Рыбно-Слободского МР
10	Большемашлякское СП, Кутлу-Букашское СП	Мамли-Козяково Челны - Бикчураево	новое строительство	новое строительство	км		0,23	+		СТП Рыбно-Слободского МР
11	Большеошнякское СП	Подъезд к ферме КРС у с.Большой Ошняк	строительство (устройство асфальтобетонного покрытия)	новое строительство	км	0,46		+		СТП Рыбно-Слободского МР
12	Большеошнякское СП	Подъезд к ферме КРС у с.Малый Ошняк	строительство (устройство асфальтобетонного покрытия)	новое строительство	км	0,59		+		СТП Рыбно-Слободского МР

№ п/п	Местоположение	Наименование объекта	Наименование мероприятия	Вид мероприятия	Единица измерения	Мощность		Срок реализации		Источник мероприятия
						Существующая	Новая (дополнительная)	Первая очередь (до 2020 г.)	Расчетный срок (2021-2035 гг)	
13	Большесалтанское СП	Подъезд к п.Губайдуллово	строительство (устройство асфальтобетонного покрытия)	новое строительство	км	1,44		+		СТП Рыбно-Слободского МР
14	Большесалтанское СП	Подъезд к д.Новый Салтан	строительство (устройство асфальтобетонного покрытия)	новое строительство	км	4,23		+		СТП Рыбно-Слободского МР
15	ГП "пгт Рыбная Слобода"	Подъезд к базе отдыха у пгт Рыбная Слобода	строительство (устройство асфальтобетонного покрытия)	новое строительство	км	0,2		+		СТП Рыбно-Слободского МР
16	Козяково-Челнинское СП	Подъезд к д.Большое Кадряково	новое строительство	новое строительство	км		0,7	+		СТП Рыбно-Слободского МР
17	Козяково-Челнинское СП	Подъезд к д.Малое Кадряково	строительство (устройство асфальтобетонного покрытия)	новое строительство	км	0,53		+		СТП Рыбно-Слободского МР
18	Корноуховское СП	Наумово - Зюзино	строительство (устройство асфальтобетонного покрытия)	новое строительство	км	0,09		+		СТП Рыбно-Слободского МР
19	Кугарчинское СП	Подъезд к с.Корноухово	новое строительство	новое строительство	км		0,32	+		СТП Рыбно-Слободского МР
20	Кукеевское СП	Подъезд к объектам	строительство (устройство	новое строительство	км	1,25		+		СТП Рыбно-Слободского

№ п/п	Местоположение	Наименование объекта	Наименование мероприятия	Вид мероприятия	Единица измерения	Мощность		Срок реализации		Источник мероприятия
						Существующая	Новая (дополнительная)	Первая очередь (до 2020 г.)	Расчетный срок (2021-2035 гг)	
		АПК у с.Кукеево	асфальтобетонного покрытия)							МР
21	Кутлу-Букашское СП	Подъезд к д.Сатлыган	новое строительство	новое строительство	км		1,14	+		СТП Рыбно-Слободского МР
22	Кутлу-Букашское СП	"М-7 "Волга" - Кутлу-Букаш - Рыбная Слобода" - Мамли-Козяково Челны	строительство (устройство асфальтобетонного покрытия)	новое строительство	км	0,61		+		СТП Рыбно-Слободского МР
23	Масловское СП	Подъезд к базе отдыха у с.Масловка	капитальный ремонт (устройство асфальтобетонного покрытия)	капитальный ремонт	км	3,3		+		СТП Рыбно-Слободского МР
24	Сорочье-Горское СП	Подъезд к п.Камский	новое строительство	новое строительство	км		1,34	+		СТП Рыбно-Слободского МР
25	Троицко-Урайское СП	Подъезд к спортивно-оздоровительному лагерю у с.Троицкий Урай	новое строительство	новое строительство	км		1,86	+		СТП Рыбно-Слободского МР
26	Троицко-Урайское СП	Подъезд к полигону	новое строительство	новое строительство	км		0,57	+		СТП Рыбно-Слободского

№ п/п	Местоположение	Наименование объекта	Наименование мероприятия	Вид мероприятия	Единица измерения	Мощность		Срок реализации		Источник мероприятия
						Существующая	Новая (дополнительная)	Первая очередь (до 2020 г.)	Расчетный срок (2021-2035 гг)	
		снега								МР
27	Урахчинское СП	"М-7 "Волга" - Кутлу-Букаш - Рыбная Слобода" - Урахча" - Мельничный Починок - Наратлы	строительство (устройство асфальтобетонного покрытия)	новое строительство	км	1,72		+		СТП Рыбно-Слободского МР
28	Урахчинское СП	Урахча - Николаевка	строительство (устройство асфальтобетонного покрытия)	новое строительство	км	2,55		+		СТП Рыбно-Слободского МР
29	Шеморбашское СП	Подъезд к с.Тавларово	новое строительство	новое строительство	км		0,75	+		СТП Рыбно-Слободского МР
30	Шетнево-Тулушское СП	Подъезд к базе отдыха у д.Новая Ырга	строительство (устройство асфальтобетонного покрытия)	новое строительство	км	2,1		+		СТП Рыбно-Слободского МР
31	Шумбутское СП	Подъезд к ТРК "Камская жемчужина"	новое строительство	новое строительство	км		7,69	+		СТП Рыбно-Слободского МР
32	Шумбутское СП	Шумбут - Зверосовхоз	строительство (устройство асфальтобетонного покрытия)	новое строительство	км	9		+		СТП Рыбно-Слободского МР
33	Шумбутское	Шумбут -	строительство	новое	км	1,36		+		СТП Рыбно-

№ п/п	Местоположение	Наименование объекта	Наименование мероприятия	Вид мероприятия	Единица измерения	Мощность		Срок реализации		Источник мероприятия
						Существующая	Новая (дополнительная)	Первая очередь (до 2020 г.)	Расчетный срок (2021-2035 гг)	
	СП	Шестая Речка	(устройство асфальтобетонного покрытия)	строительство						Слободского МР
34	Шумбутское СП	Шестая Речка - Камский	строительство (устройство асфальтобетонного покрытия)	новое строительство	км	6,3		+		СТП Рыбно-Слободского МР
35	Шумковское СП	"М-7 "Волга" - Шумково - Рыбная Слобода" - Хутор	строительство (устройство асфальтобетонного покрытия)	новое строительство	км	0,79		+		СТП Рыбно-Слободского МР
36	Шумковское СП	Подъезд к д.Ошняк-Качкалак	строительство (устройство асфальтобетонного покрытия)	новое строительство	км	2,59		+		СТП Рыбно-Слободского МР
Объекты дорожного сервиса местного значения										
1	Козяково-Челнинское СП, М-7 «Волга»	комплекс дорожного сервиса	новое строительство	новое строительство	га		1,0	+		СТП Рыбно-Слободского МР (внесение изменений)

1.5. Мероприятия по санитарной очистке территории

Таблица 1.5.1

№ п/п	Местоположение	Наименование объекта	Наименование мероприятия	Вид мероприятия	Единица измерения	Мощность		Срок реализации		Источник мероприятия
						Существующая	Новая (дополнительная)	Первая очередь (до 2020 г.)	Расчетный срок (2021-2035 гг)	
1	Масловское СП	Навозохранилище открытого типа	Закрытие и рекультивация	Рекультивация	объект	1		+		Территориальная схема в области обращения с отходами, в том числе с твердыми коммунальными отходами, Республики Татарстан (далее – Территориальная схема РТ), СТП Рыбно-Слободского МР
2	Нижнетимерлекское СП	Навозохранилище открытого типа	Закрытие и рекультивация	Рекультивация	объект	1		+		Территориальная схема РТ, СТП Рыбно-Слободского МР
3	Балыклы-Чукаевское СП	Навозохранилище открытого типа	Закрытие и рекультивация	Рекультивация	объект	1		+		Территориальная схема РТ, СТП Рыбно-Слободского МР

№ п/п	Местоположение	Наименование объекта	Наименование мероприятия	Вид мероприятия	Единица измерения	Мощность		Срок реализации		Источник мероприятия
						Существующая	Новая (дополнительная)	Первая очередь (до 2020 г.)	Расчетный срок (2021-2035 гг)	
4	Большекульгинское СП	Навозохрани-лище закрытого типа	Новое строительство	Новое строительство	объект		1	+		Территориальная схема РТ, СТП Рыбно-Слободского МР
5	Козяково-Челнинское СП	Навозохрани-лище закрытого типа	Новое строительство	Новое строительство	объект		1	+		Территориальная схема РТ, СТП Рыбно-Слободского МР
6	Масловское СП	Навозохрани-лище закрытого типа	Новое строительство	Новое строительство	объект		1	+		Территориальная схема РТ, СТП Рыбно-Слободского МР

1.6. Мероприятия по оптимизации экологической ситуации
Мероприятия Схемы территориального планирования Рыбно-Слободского муниципального района в области охраны окружающей среды

Таблица 1.6.1

№ п/п	Местоположение	Наименование объекта	Наименование мероприятия	Вид мероприятия	Единица измерения	Мощность		Срок реализации		Источник мероприятия
						Существующая	Новая (дополнительная)	Первая очередь (до 2020 г.)	Расчетный срок (2021-2035 гг)	
Перефункционирование объектов промышленности										
1	Кутлу-Букашское СП, д.Тябердино-Челны	ГУ «Кзыл-Юлдузский лесхоз» (лесопилка)	Перефункционирование территории лесопилки в целях устранения негативного воздействия на население д. Тябердино-Челны	перефункционирование	объект	1		+		Концепция экологической безопасности РТ на период до 2015 г., СТП Рыбно-Слободского МР
2	Урахчинское СП, с.Урахча	пилорама	Перефункционирование территории пилорамы в целях устранения негативного воздействия на население с.Урахча	перефункционирование	объект	1		+		Концепция экологической безопасности РТ на период до 2015 г., СТП Рыбно-Слободского МР
Перефункционирование объектов обслуживания сельского хозяйства										
1	Большесалтанское СП, с.Большой Салтан	Склад минеральных удобрений	Перефункционирование территории склада минеральных удобрений в целях устранения негативного воздействия на население	перефункционирование	объект	1		+		Концепция экологической безопасности РТ на период до 2015 г., СТП Рыбно-Слободского МР

№ п/п	Местоположение	Наименование объекта	Наименование мероприятия	Вид мероприятия	Единица измерения	Мощность		Срок реализации		Источник мероприятия
						Существующая	Новая (дополнительная)	Первая очередь (до 2020 г.)	Расчетный срок (2021-2035 гг)	
			с.Большой Салтан							
2	Масловское СП, с.Масловка	Склад минеральных удобрений	Перефункционирование территории склада минеральных удобрений в целях устранения негативного воздействия на население с.Масловка	перефункционирование	объект	1		+		Концепция экологической безопасности РТ на период до 2015 г., СТП Рыбно-Слободского МР
3	Большекульгинское СП, с.Большая Кульга	Склад минеральных удобрений	Перефункционирование территории склада минеральных удобрений в целях устранения негативного воздействия на население с.Большая Кульга	перефункционирование	объект	1		+		Концепция экологической безопасности РТ на период до 2015 г., СТП Рыбно-Слободского МР
4	Урахчинское СП,с.Урахча	Склад минеральных удобрений	Перефункционирование территории склада минеральных удобрений в целях устранения негативного воздействия на население с.Урахча	перефункционирование	объект	1		+		Концепция экологической безопасности РТ на период до 2015 г., СТП Рыбно-Слободского МР
Обращение с биологическими отходами										
1	ГП «пгт.Рыбная Слобода»	Биотермическая яма	Перенос биотермической	новое строительс	объект	1			+	СТП Рыбно-Слободского МР

№ п/п	Местоположение	Наименование объекта	Наименование мероприятия	Вид мероприятия	Единица измерения	Мощность		Срок реализации		Источник мероприятия
						Существующая	Новая (дополнительная)	Первая очередь (до 2020 г.)	Расчетный срок (2021-2035 гг)	
			ямы с обустройством её на новом месте	тво						
2	Троицко-Урайское СП	Биотермическая яма	проведение мероприятий по сокращению санитарно-защитной зоны (переносу) биотермической ямы в целях исключения размещения в границах его СЗЗ инсинератора и полигона ТБО	организационное мероприятие	объект	1		+		СТП Рыбно-Слободского МР
3	Большеошнякское СП	Биотермическая яма	проведение мероприятий по сокращению санитарно-защитной зоны (переносу) скотомогильника в целях устранения негативного воздействия на население с.Малый Ошняк, а также объекты производственного и сельскохозяйственн	организационное мероприятие	объект	1		+		СТП Рыбно-Слободского МР

№ п/п	Местоположение	Наименование объекта	Наименование мероприятия	Вид мероприятия	Единица измерения	Мощность		Срок реализации		Источник мероприятия
						Существующая	Новая (дополнительная)	Первая очередь (до 2020 г.)	Расчетный срок (2021-2035 гг)	
			ого назначения							
4	Большесалтанское СП, с.Большой Салтан	Биотермическая яма	проведение мероприятий по сокращению санитарно-защитной зоны (переносу) скотомогильника в целях устранения негативного воздействия на водозабор с.Большой Салтан	организационное мероприятие	объект	1		+		СТП Рыбно-Слободского МР
5	Масловское СП	Биотермическая яма	проведение мероприятий по сокращению санитарно-защитной зоны (переносу) скотомогильника в целях устранения негативного воздействия на фруктовые сады с ягодниками к югу от с.Масловка	организационное мероприятие	объект	1		+		СТП Рыбно-Слободского МР
6	Масловское СП	Сибиреязвенное захоронение	проведение мероприятий по сокращению санитарно-защитной зоны сибиреязвенного	организационное мероприятие	объект	1		+		СТП Рыбно-Слободского МР

№ п/п	Местоположение	Наименование объекта	Наименование мероприятия	Вид мероприятия	Единица измерения	Мощность		Срок реализации		Источник мероприятия
						Существующая	Новая (дополнительная)	Первая очередь (до 2020 г.)	Расчетный срок (2021-2035 гг)	
			захоронения в целях устранения негативного воздействия на фруктовые сады с ягодниками к югу от с.Масловка							
7	Нижнетимерлекское СП	Биотермическая яма	проведение мероприятий по сокращению санитарно-защитной зоны (переносу) скотомогильника в целях устранения негативного воздействия на население с.Нижний Тимерлек	организационное мероприятие	объект	1		+		СТП Рыбно-Слободского МР
8	Шумковское СП, с.Шумково	Биотермическая яма	проведение мероприятий по сокращению санитарно-защитной зоны (переносу) скотомогильника в целях устранения негативного воздействия на население с.Шумково	организационное мероприятие	объект	1		+		СТП Рыбно-Слободского МР
9	Кугарчинское СП,	Биотермичес	проведение	организаци	объе	1		+		СТП Рыбно-

№ п/п	Местоположение	Наименование объекта	Наименование мероприятия	Вид мероприятия	Единица измерения	Мощность		Срок реализации		Источник мероприятия
						Существующая	Новая (дополнительная)	Первая очередь (до 2020 г.)	Расчетный срок (2021-2035 гг)	
	с.Кугарчино	кая яма	мероприятий по сокращению санитарно-защитной зоны (переносу) скотомогильника в целях устранения негативного воздействия на водозабор и орошаемую пашню с.Кугарчино	онное мероприятие	кт					Слободского МР
10	Биектауское СП, с.Биектау	Биотермическая яма	проведение мероприятий по сокращению санитарно-защитной зоны (переносу) скотомогильника в целях устранения негативного воздействия на водозаборы с.Биектау	организационное мероприятие	объект	1		+		СТП Рыбно-Слободского МР
11	Шумбутское СП, с.Шумбут	Биотермическая яма	проведение мероприятий по сокращению санитарно-защитной зоны (переносу) скотомогильника в целях устранения негативного	организационное мероприятие	объект	1		+		СТП Рыбно-Слободского МР

№ п/п	Местоположение	Наименование объекта	Наименование мероприятия	Вид мероприятия	Единица измерения	Мощность		Срок реализации		Источник мероприятия
						Существующая	Новая (дополнительная)	Первая очередь (до 2020 г.)	Расчетный срок (2021-2035 гг)	
			воздействия на объекты сельскохозяйственного назначения с.Шумбут							
12	Юлсубинское СП	Биотермическая яма	проведение мероприятий по сокращению санитарно-защитной зоны (переносу) скотомогильника в целях устранения негативного воздействия на родники с.Ямашево	организационное мероприятие	объект	1		+		СТП Рыбно-Слободского МР
Проведение шумозащитных мероприятий										
1	Анатышское СП, с.Ананыш	зеленые насаждения, акустические экраны	проведение шумозащитных мероприятий для жилой застройки с. Анатыш, расположенной в санитарном разрыве автодороги «Казань – Оренбург» - Рыбная Слобода»	новое строительство	м		1400	+		СТП Рыбно-Слободского МР
2	Балыклы-Чукаевское СП, с.Старый Арыш	зеленые насаждения, акустические экраны	проведение шумозащитных мероприятий для жилой застройки с.	новое строительство	м		320	+		СТП Рыбно-Слободского МР

№ п/п	Местоположение	Наименование объекта	Наименование мероприятия	Вид мероприятия	Единица измерения	Мощность		Срок реализации		Источник мероприятия
						Существующая	Новая (дополнительная)	Первая очередь (до 2020 г.)	Расчетный срок (2021-2035 гг)	
			Старый Арыш, расположенной в санитарном разрыве автодороги М-7 «Волга» - Балыклы-Чукаево» - Старый Арыш»							
3	Балыклы-Чукаевское СП, с.Балыклы-Чукаево	зеленые насаждения, акустические экраны	проведение шумозащитных мероприятий для жилой застройки с. Балыклы-Чукаево, расположенной в санитарном разрыве автодороги М-7 "Волга" - Балыклы - Чукаево	новое строительство	м		220	+		СТП Рыбно-Слободского МР
4	Бетьковское СП, с.Бетьки	зеленые насаждения, акустические экраны	проведение шумозащитных мероприятий для жилой застройки с.Бетьки, расположенной в санитарном разрыве автодороги «Рыбная Слобода - Янчиково»	новое строительство	м		1200	+		СТП Рыбно-Слободского МР
5	Бетьковское СП, с.Янчиково	зеленые насаждения, акустические	проведение шумозащитных мероприятий для	новое строительство	м		300	+		СТП Рыбно-Слободского МР

№ п/п	Местоположение	Наименование объекта	Наименование мероприятия	Вид мероприятия	Единица измерения	Мощность		Срок реализации		Источник мероприятия
						Существующая	Новая (дополнительная)	Первая очередь (до 2020 г.)	Расчетный срок (2021-2035 гг)	
		экраны	жилой застройки с.Янчиково, расположенной в санитарном разрыве автодороги «Рыбная Слобода - Янчиково»							
6	Биектауское СП, д.Челны-Баш	зеленые насаждения, акустические экраны	проведение шумозащитных мероприятий для жилой застройки д.Челны-Баш, расположенной в санитарном разрыве автодороги «Зангар-Куль – Шумбут»	новое строительство	м		1150	+		СТП Рыбно-Слободского МР
7	Биектауское СП, с.Околоток-Янгасала	зеленые насаждения, акустические экраны	проведение шумозащитных мероприятий для жилой застройки с.Околоток-Янгасала, расположенной в санитарном разрыве автодороги «Зангар-Куль - Шумбут»	новое строительство	м		2200	+		СТП Рыбно-Слободского МР
8	Биектауское СП, с.Биектау	зеленые насаждения, акустические экраны	проведение шумозащитных мероприятий для жилой застройки	новое строительство	м		1000	+		СТП Рыбно-Слободского МР

№ п/п	Местоположение	Наименование объекта	Наименование мероприятия	Вид мероприятия	Единица измерения	Мощность		Срок реализации		Источник мероприятия
						Существующая	Новая (дополнительная)	Первая очередь (до 2020 г.)	Расчетный срок (2021-2035 гг)	
			с.Биектау, расположенной в санитарном разрыве автодороги «Кутлу-Букаш - Шумбут»							
9	Биектауское СП, д.Янавыл	зеленые насаждения, акустические экраны	проведение шумозащитных мероприятий для жилой застройки с.Биектау, расположенной в санитарном разрыве автодороги «Кутлу-Букаш - Шумбут»	новое строительство	м		1000	+		СТП Рыбно-Слободского МР
10	Большеелгинское СП, с.Большая Елга	зеленые насаждения, акустические экраны	проведение шумозащитных мероприятий для жилой застройки с.Большая Елга, расположенной в санитарном разрыве автодороги "Казань - Оренбург" - Рыбная Слобода	новое строительство	м		2800	+		СТП Рыбно-Слободского МР
11	Большеелгинское СП, д.Сабакаево	зеленые насаждения, акустические экраны	проведение шумозащитных мероприятий для жилой застройки д.Сабакаево, расположенной в	новое строительство	м		700	+		СТП Рыбно-Слободского МР

№ п/п	Местоположение	Наименование объекта	Наименование мероприятия	Вид мероприятия	Единица измерения	Мощность		Срок реализации		Источник мероприятия
						Существующая	Новая (дополнительная)	Первая очередь (до 2020 г.)	Расчетный срок (2021-2035 гг)	
			санитарном разрыве автодороги «"Казань - Оренбург" - Рыбная Слобода»							
12	Большекульгинское СП, с.Большая Кульга	зеленые насаждения, акустические экраны	проведение шумозащитных мероприятий для жилой застройки с.Большая кульга, расположенной в санитарном разрыве автодороги М-7 "Волга" - Кутлу-Букаш - Рыбная Слобода	новое строительство	м		1220	+		СТП Рыбно-Слободского МР
13	Большекульгинское СП, д.Дон-Урай	зеленые насаждения, акустические экраны	проведение шумозащитных мероприятий для жилой застройки д.Дон-Урай, расположенной в санитарном разрыве автодороги М-7 "Волга" - Кутлу-Букаш - Рыбная Слобода	новое строительство	м		1200	+		СТП Рыбно-Слободского МР
14	Большесалтанское СП, с.Большой Салтан	зеленые насаждения, акустические экраны	проведение шумозащитных мероприятий для жилой застройки	новое строительство	м		200	+		СТП Рыбно-Слободского МР

№ п/п	Местоположение	Наименование объекта	Наименование мероприятия	Вид мероприятия	Единица измерения	Мощность		Срок реализации		Источник мероприятия
						Существующая	Новая (дополнительная)	Первая очередь (до 2020 г.)	Расчетный срок (2021-2035 гг)	
			с.Большой Салтан, расположенной в санитарном разрыве автодороги М-7 "Волга" - Большой Салтан							
15	ГП «пгт.Рыбная Слобода»	зеленые насаждения, акустические экраны	проведение шумозащитных мероприятий для жилой застройки пгт.Рыбная Слобода, расположенной в санитарных разрывах автодорог М-7 "Волга" - Кутлу-Букаш - Рыбная Слобода, "Казань - Оренбург" - Рыбная Слобода, Рыбная Слобода – Янчиково, Подъезд к асфальтобетонному заводу №2, Объезд пгт Рыбная Слобода	новое строительство	м		4500	+		СТП Рыбно-Слободского МР
16	Козяково-Челнинское СП, с.Козяково-Челны	зеленые насаждения, акустические экраны	проведение шумозащитных мероприятий для жилой застройки с.Козяково-Челны,	новое строительство	м		600	+		СТП Рыбно-Слободского МР

№ п/п	Местоположение	Наименование объекта	Наименование мероприятия	Вид мероприятия	Единица измерения	Мощность		Срок реализации		Источник мероприятия
						Существующая	Новая (дополнительная)	Первая очередь (до 2020 г.)	Расчетный срок (2021-2035 гг)	
			расположенной в санитарном разрыве автодороги "М-7 "Волга" - Кутлу-Букаш - Рыбная Слобода" - Козяково-Челны							
17	Корноуховское СП, с.Корноухово	зеленые насаждения, акустические экраны	проведение шумозащитных мероприятий для жилой застройки с.Корноухово, расположенной в санитарном разрыве автодороги "Казань - Оренбург" - Рыбная Слобода" - Корноухово	новое строительство	м		300	+		СТП Рыбно-Слободского МР
18	Кугарчинское СП, д.Зангар-Куль	зеленые насаждения, акустические экраны	проведение шумозащитных мероприятий для жилой застройки д.Зангар-Куль, расположенной в санитарном разрыве автодороги М-7 "Волга" - Кутлу-Букаш - Рыбная Слобода	новое строительство	м		1470	+		СТП Рыбно-Слободского МР
19	Кугарчинское СП,	зеленые	проведение	новое	м		370	+		СТП Рыбно-

№ п/п	Местоположение	Наименование объекта	Наименование мероприятия	Вид мероприятия	Единица измерения	Мощность		Срок реализации		Источник мероприятия
						Существующая	Новая (дополнительная)	Первая очередь (до 2020 г.)	Расчетный срок (2021-2035 гг)	
	с.Кугарчино	насаждения, акустические экраны	шумозащитных мероприятий для жилой застройки с.Кугарчино, расположенной в санитарном разрыве автодороги "Казань - Оренбург" - Рыбная Слобода" - Корноухово	строительство						Слободского МР
20	Кукеевское СП, с.Кукеево	зеленые насаждения, акустические экраны	проведение шумозащитных мероприятий для жилой застройки с.Кукеево, расположенной в санитарном разрыве автодороги М-7 "Волга" - Кукеево - Ямашево - Юлсубино	новое строительство	м		1360	+		СТП Рыбно-Слободского МР
21	Кутлу-Букашское СП, с.Кутлу-Букаш	зеленые насаждения, акустические экраны	проведение шумозащитных мероприятий для жилой застройки с.Кутлу-Букаш, расположенной в санитарных разрывах автодорог М-7 "Волга" -	новое строительство	м		3900	+		СТП Рыбно-Слободского МР

№ п/п	Местоположение	Наименование объекта	Наименование мероприятия	Вид мероприятия	Единица измерения	Мощность		Срок реализации		Источник мероприятия
						Существующая	Новая (дополнительная)	Первая очередь (до 2020 г.)	Расчетный срок (2021-2035 гг)	
			Кутлу-Букаш - Рыбная Слобода, Кутлу-Букаш - Шумбут							
22	Масловское СП, с.Масловка	зеленые насаждения, акустические экраны	проведение шумозащитных мероприятий для жилой застройки с.Масловка, расположенной в санитарном разрыве автодороги "Казань - Оренбург" - Рыбная Слобода" - Масловка	новое строительство	м		240	+		СТП Рыбно-Слободского МР
23	Нижнетимерлекское СП, с.Верхний Тимерлек	зеленые насаждения, акустические экраны	проведение шумозащитных мероприятий для жилой застройки с.Верхний Тимерлек, расположенной в санитарном разрыве автодороги "М-7 "Волга" - Кутлу-Букаш - Рыбная Слобода" - Верхний Тимерлек	новое строительство	м		120	+		СТП Рыбно-Слободского МР
24	Нижнетимерлекское СП, с.Нижний	зеленые насаждения,	проведение шумозащитных	новое строительс	м		1840	+		СТП Рыбно-Слободского МР

№ п/п	Местоположение	Наименование объекта	Наименование мероприятия	Вид мероприятия	Единица измерения	Мощность		Срок реализации		Источник мероприятия
						Существующая	Новая (дополнительная)	Первая очередь (до 2020 г.)	Расчетный срок (2021-2035 гг)	
	Тимерлек	акустические экраны	мероприятий для жилой застройки с.Нижний Тимерлек, расположенной в санитарном разрыве автодороги "М-7 "Волга" - Кутлу-Букаш - Рыбная Слобода" - Верхний Тимерлек	тво						
25	Новоарышское СП, с.Новый Арыш	зеленые насаждения, акустические экраны	проведение шумозащитных мероприятий для жилой застройки с.Новый Арыш, расположенной в санитарном разрыве автодороги М-7 "Волга" - Новый Арыш	новое строительство	м		1130	+		СТП Рыбно-Слободского МР
26	Русско-Ошнякское СП, с.Русский Ошняк	зеленые насаждения, акустические экраны	проведение шумозащитных мероприятий для жилой застройки с.Русский Ошняк, расположенной в санитарном разрыве автодороги "Казань - Оренбург" - Рыбная Слобода	новое строительство	м		2030	+		СТП Рыбно-Слободского МР

№ п/п	Местоположение	Наименование объекта	Наименование мероприятия	Вид мероприятия	Единица измерения	Мощность		Срок реализации		Источник мероприятия
						Существующая	Новая (дополнительная)	Первая очередь (до 2020 г.)	Расчетный срок (2021-2035 гг)	
27	Троицко-Урайское СП, с.Троицкий Урай	зеленые насаждения, акустические экраны	проведение шумозащитных мероприятий для жилой застройки с.Троицкий Урай, расположенной в санитарном разрыве автодороги "М-7 "Волга" - Кутлу-Букаш - Рыбная Слобода" -Троицкий Урай - Гремячка	новое строительство	м		1360	+		СТП Рыбно-Слободского МР
28	Урахчинское СП, с.Урахча	зеленые насаждения, акустические экраны	проведение шумозащитных мероприятий для жилой застройки с.Урахча, расположенной в санитарном разрыве автодороги "М-7 "Волга" - Кутлу-Букаш - Рыбная Слобода" - Урахча	новое строительство	м		300	+		СТП Рыбно-Слободского МР
29	Шеморбашское СП, с.Алан-Полян	зеленые насаждения, акустические экраны	проведение шумозащитных мероприятий для жилой застройки с.Алан-Полян, расположенной в санитарном разрыве	новое строительство	м		150	+		СТП Рыбно-Слободского МР

№ п/п	Местоположение	Наименование объекта	Наименование мероприятия	Вид мероприятия	Единица измерения	Мощность		Срок реализации		Источник мероприятия
						Существующая	Новая (дополнительная)	Первая очередь (до 2020 г.)	Расчетный срок (2021-2035 гг)	
			автодороги М-7 "Волга" - Шеморбаш" - Алан-Полян							
30	Шеморбашское СП, с.Кзыл-Юлдузский лесхоз	зеленые насаждения, акустические экраны	проведение шумозащитных мероприятий для жилой застройки с.Кзыл-Юлдузский лесхох, расположенной в санитарном разрыве автодороги М-7 "Волга" - Кзыл-Юлдузский лесхоз	новое строительство	м		270	+		СТП Рыбно-Слободского МР
31	Шумбутское СП, с.Шумбут	зеленые насаждения, акустические экраны	проведение шумозащитных мероприятий для жилой застройки с.Шумбут, расположенной в санитарном разрыве автодороги Кутлу-Букаш - Шумбут	новое строительство	м		300	+		СТП Рыбно-Слободского МР
32	Шумковское СП, с.Шумково	зеленые насаждения, акустические экраны	проведение шумозащитных мероприятий для жилой застройки с.Шумково, расположенной в	новое строительство	м		510	+		СТП Рыбно-Слободского МР

№ п/п	Местоположение	Наименование объекта	Наименование мероприятия	Вид мероприятия	Единица измерения	Мощность		Срок реализации		Источник мероприятия
						Существующая	Новая (дополнительная)	Первая очередь (до 2020 г.)	Расчетный срок (2021-2035 гг)	
			санитарном разрыве автодороги М-7 "Волга" - Шумково - Рыбная Слобода, Подъезд к с.Шумково							
33	Юлсубинское СП, с.Юлсубино	зеленые насаждения, акустические экраны	проведение шумозащитных мероприятий для жилой застройки с.Юлсубино, расположенной в санитарном разрыве автодороги "М-7 "Волга" - Кутлу-Букаш - Рыбная Слобода" – Юлсубино, М-7 "Волга" - Кукеево - Ямашево - Юлсубино	новое строительство	м		550	+		СТП Рыбно-Слободского МР
34	Юлсубинское СП, с.Ямашево	зеленые насаждения, акустические экраны	проведение шумозащитных мероприятий для жилой застройки с.Ямашево, расположенной в санитарном разрыве автодороги М-7 "Волга" - Кукеево -	новое строительство	м		400	+		СТП Рыбно-Слободского МР

№ п/п	Местоположение	Наименование объекта	Наименование мероприятия	Вид мероприятия	Единица измерения	Мощность		Срок реализации		Источник мероприятия
						Существующая	Новая (дополнительная)	Первая очередь (до 2020 г.)	Расчетный срок (2021-2035 гг)	
			Ямашево - Юлсубино							
Реконструкция электроподстанций										
1	ГП «пгт.Рыбная Слобода», пгт.Рыбная Слобода	электроподстанция	реконструкция электроподстанции в закрытый тип в целях устранения негативного воздействия на население пгт.Рыбная Слобода	реконструкция	объект	1		+		СТП Рыбно-Слободского МР
2	ГП «пгт.Рыбная Слобода», пгт.Рыбная Слобода	электроподстанция	реконструкция электроподстанции в закрытый тип в целях устранения негативного воздействия на население пгт.Рыбная Слобода	реконструкция	объект	1		+		СТП Рыбно-Слободского МР
3	Кутлубукашское СП, д.Тябердино-Челны	электроподстанция	реконструкция электроподстанции в закрытый тип в целях устранения негативного воздействия на население д.Тябердино-Челны	реконструкция	объект	1		+		СТП Рыбно-Слободского МР
4	Кугарчинское СП, с.Кугарчино	электроподстанция	реконструкция электроподстанции в закрытый тип в	реконструкция	объект	1		+		СТП Рыбно-Слободского МР

№ п/п	Местоположение	Наименование объекта	Наименование мероприятия	Вид мероприятия	Единица измерения	Мощность		Срок реализации		Источник мероприятия
						Существующая	Новая (дополнительная)	Первая очередь (до 2020 г.)	Расчетный срок (2021-2035 гг)	
			целях устранения негативного воздействия на население с.Кугурчино							
5	Шумковское СП, с.Шумково	электроподстанция	реконструкция электроподстанции в закрытый тип в целях устранения негативного воздействия на население с.Шумково	реконструкция	объект	1		+		СТП Рыбно-Слободского МР
Организация озеленения специального назначения вдоль дорог										
1	Анатышское СП		Организация озеленения специального назначения	новое строительство	га		38,9	+		СТП Рыбно-Слободского МР
2	Балыклы-Чукаевское СП		Организация озеленения специального назначения	новое строительство	га		21,2	+		СТП Рыбно-Слободского МР
3	Биектауское СП		Организация озеленения специального назначения	новое строительство	га		53,3	+		СТП Рыбно-Слободского МР
4	Большеелгинское СП		Организация озеленения специального назначения	новое строительство	га		34,4	+		СТП Рыбно-Слободского МР

№ п/п	Местоположение	Наименование объекта	Наименование мероприятия	Вид мероприятия	Единица измерения	Мощность		Срок реализации		Источник мероприятия
						Существующая	Новая (дополнительная)	Первая очередь (до 2020 г.)	Расчетный срок (2021-2035 гг)	
5	Большекульгинское СП		Организация озеленения специального назначения	новое строительство	га		37,5	+		СТП Рыбно-Слободского МР
6	Большемашлякское СП		Организация озеленения специального назначения	новое строительство	га		18,7	+		СТП Рыбно-Слободского МР
7	Большеошнякское СП		Организация озеленения специального назначения	новое строительство	га		18,5	+		СТП Рыбно-Слободского МР
8	Большесалтанское СП		Организация озеленения специального назначения	новое строительство	га		22,7	+		СТП Рыбно-Слободского МР
9	ГП «пгт.Рыбная Слобода»		Организация озеленения специального назначения	новое строительство	га		15	+		СТП Рыбно-Слободского МР
10	Козяково-Челнинское СП		Организация озеленения специального назначения	новое строительство	га		60,8	+		СТП Рыбно-Слободского МР
11	Корноуховское СП		Организация озеленения специального назначения	новое строительство	га		29,2	+		СТП Рыбно-Слободского МР
12	Кугарчинское СП		Организация озеленения	новое строительс	га		60,2	+		СТП Рыбно-Слободского МР

№ п/п	Местоположение	Наименование объекта	Наименование мероприятия	Вид мероприятия	Единица измерения	Мощность		Срок реализации		Источник мероприятия
						Существующая	Новая (дополнительная)	Первая очередь (до 2020 г.)	Расчетный срок (2021-2035 гг)	
			специального назначения	тво						
13	Кукеевское СП		Организация озеленения специального назначения	новое строительство	га		13,0	+		СТП Рыбно-Слободского МР
14	Кутлу-Букашское СП		Организация озеленения специального назначения	новое строительство	га		33,5	+		СТП Рыбно-Слободского МР
15	Масловское СП		Организация озеленения специального назначения	новое строительство	га		9,7	+		СТП Рыбно-Слободского МР
16	Нижнетимерлекское СП		Организация озеленения специального назначения	новое строительство	га		28,1	+		СТП Рыбно-Слободского МР
17	Новоарышское СП		Организация озеленения специального назначения	новое строительство	га		18,0	+		СТП Рыбно-Слободского МР
18	Русско-Ошнякское СП		Организация озеленения специального назначения	новое строительство	га		38,3	+		СТП Рыбно-Слободского МР
19	Сорочье-Горское СП		Организация озеленения специального назначения	новое строительство	га		6,8	+		СТП Рыбно-Слободского МР

№ п/п	Местоположение	Наименование объекта	Наименование мероприятия	Вид мероприятия	Единица измерения	Мощность		Срок реализации		Источник мероприятия
						Существующая	Новая (дополнительная)	Первая очередь (до 2020 г.)	Расчетный срок (2021-2035 гг)	
20	Троицко-Урайское СП		Организация озеленения специального назначения	новое строительство	га		35	+		СТП Рыбно-Слободского МР
21	Урахчинское СП		Организация озеленения специального назначения	новое строительство	га		8,4	+		СТП Рыбно-Слободского МР
22	Шеморбашское СП		Организация озеленения специального назначения	новое строительство	га		12,1	+		СТП Рыбно-Слободского МР
23	Шумбутское СП		Организация озеленения специального назначения	новое строительство	га		4,0	+		СТП Рыбно-Слободского МР
24	Шумковское СП		Организация озеленения специального назначения	новое строительство	га		32,4	+		СТП Рыбно-Слободского МР
25	Юлсубинское СП		Организация озеленения специального назначения	новое строительство	га		16,9	+		СТП Рыбно-Слободского МР
Организация лесо-луговых поясов вокруг населенных пунктов										
1	Анатышское СП, д.Шиланка		Организация лесо-лугового пояса вокруг д.Шиланка	новое строительство	га		5,7	+		Концепция экологической безопасности РТ на период до 2015 г., СТП

№ п/п	Местоположение	Наименование объекта	Наименование мероприятия	Вид мероприятия	Единица измерения	Мощность		Срок реализации		Источник мероприятия
						Существующая	Новая (дополнительная)	Первая очередь (до 2020 г.)	Расчетный срок (2021-2035 гг)	
										Рыбно-Слободского МР
2	Анатышское СП, с.Анатыш		Организация лесо-лугового пояса вокруг с.Анатыш	новое строительство	га		10,7	+		Концепция экологической безопасности РТ на период до 2015 г., СТП Рыбно-Слободского МР
3	Балыклы-Чукаевское СП, с.Крещеные Казыли		Организация лесо-лугового пояса вокруг с.Крещеные Казыли	новое строительство	га		2,3	+		Концепция экологической безопасности РТ на период до 2015 г., СТП Рыбно-Слободского МР
4	Балыклы-Чукаевское СП, с.Старый Арыш		Организация лесо-лугового пояса вокруг с.Старый Арыш	новое строительство	га		13,3	+		Концепция экологической безопасности РТ на период до 2015 г., СТП Рыбно-Слободского МР
5	Балыклы-Чукаевское СП, с.Балыклы-Чукаево		Организация лесо-лугового пояса вокруг с.Балыклы-Чукаево	новое строительство	га		33,7	+		Концепция экологической безопасности РТ на период до 2015 г., СТП Рыбно-Слободского МР

№ п/п	Местоположение	Наименование объекта	Наименование мероприятия	Вид мероприятия	Единица измерения	Мощность		Срок реализации		Источник мероприятия
						Существующая	Новая (дополнительная)	Первая очередь (до 2020 г.)	Расчетный срок (2021-2035 гг)	
6	Бетьковское СП, д.Дикое Поле		Организация лесо-лугового пояса вокруг д.Дикое Поле	новое строительство	га		23,0	+		Концепция экологической безопасности РТ на период до 2015 г., СТП Рыбно-Слободского МР
7	Бетьковское СП, с.Янчиково		Организация лесо-лугового пояса вокруг с.Янчиково	новое строительство	га		13,4	+		Концепция экологической безопасности РТ на период до 2015 г., СТП Рыбно-Слободского МР
8	Бетьковское СП, с.Малый Атмас		Организация лесо-лугового пояса вокруг с.Малый Атмас	новое строительство	га		14,1	+		Концепция экологической безопасности РТ на период до 2015 г., СТП Рыбно-Слободского МР
9	Бетьковское СП, с.Бетьки		Организация лесо-лугового пояса вокруг с.Бетьки	новое строительство	га		27,7	+		Концепция экологической безопасности РТ на период до 2015 г., СТП Рыбно-Слободского МР
10	Биектауское СП, п.Урняк		Организация лесо-лугового пояса	новое строительс	га		4,0	+		Концепция экологической

№ п/п	Местоположение	Наименование объекта	Наименование мероприятия	Вид мероприятия	Единица измерения	Мощность		Срок реализации		Источник мероприятия
						Существующая	Новая (дополнительная)	Первая очередь (до 2020 г.)	Расчетный срок (2021-2035 гг)	
			вокруг л.Урняк	тво						безопасности РТ на период до 2015 г., СТП Рыбно-Слободского МР
11	Биектауское СП, д.Челны-Баш		Организация лесо-лугового пояса вокруг д.Челны-Баш	новое строительство	га		5,5	+		Концепция экологической безопасности РТ на период до 2015 г., СТП Рыбно-Слободского МР
12	Биектауское СП, д.Янавыл		Организация лесо-лугового пояса вокруг д.Янавыл	новое строительство	га		11,5	+		Концепция экологической безопасности РТ на период до 2015 г., СТП Рыбно-Слободского МР
13	Биектауское СП, с.Околоток-Янгасала		Организация лесо-лугового пояса вокруг с.Околоток-Янгасала	новое строительство	га		8,6	+		Концепция экологической безопасности РТ на период до 2015 г., СТП Рыбно-Слободского МР
14	Биектауское СП, с.Биектау		Организация лесо-лугового пояса вокруг с.Биектау	новое строительство	га		24,8	+		Концепция экологической безопасности РТ на период до

№ п/п	Местоположение	Наименование объекта	Наименование мероприятия	Вид мероприятия	Единица измерения	Мощность		Срок реализации		Источник мероприятия
						Существующая	Новая (дополнительная)	Первая очередь (до 2020 г.)	Расчетный срок (2021-2035 гг)	
										2015 г., СТП Рыбно-Слободского МР
15	Большеелгинское СП, д.Сабакаево		Организация лесо-лугового пояса вокруг д.Сабакаево	новое строительство	га		19,6	+		Концепция экологической безопасности РТ на период до 2015 г., СТП Рыбно-Слободского МР
16	Большеелгинское СП, с.Большая Елга		Организация лесо-лугового пояса вокруг с.Большая Елга	новое строительство	га		28,5	+		Концепция экологической безопасности РТ на период до 2015 г., СТП Рыбно-Слободского МР
17	Большекульгинское СП, с.Большая Кульга		Организация лесо-лугового пояса вокруг с.Большая Кульга	новое строительство	га		10,4	+		Концепция экологической безопасности РТ на период до 2015 г., СТП Рыбно-Слободского МР
18	Большекульгинское СП, д.Большая Осиновка		Организация лесо-лугового пояса вокруг д.Большая Осиновка	новое строительство	га		10,1	+		Концепция экологической безопасности РТ на период до 2015 г., СТП Рыбно-

№ п/п	Местоположение	Наименование объекта	Наименование мероприятия	Вид мероприятия	Единица измерения	Мощность		Срок реализации		Источник мероприятия
						Существующая	Новая (дополнительная)	Первая очередь (до 2020 г.)	Расчетный срок (2021-2035 гг)	
										Слободского МР
19	Большекульгинское СП, д.Мала Кульга		Организация лесо-лугового пояса вокруг д.Малая Кульга	новое строительство	га		12,8	+		Концепция экологической безопасности РТ на период до 2015 г., СТП Рыбно-Слободского МР
20	Большекульгинское СП, д.Дон-Урай		Организация лесо-лугового пояса вокруг д.Дон-Урай	новое строительство	га		22,1	+		Концепция экологической безопасности РТ на период до 2015 г., СТП Рыбно-Слободского МР
21	Большемашлякское СП, с.Бикчураево		Организация лесо-лугового пояса вокруг с.Бикчураево	новое строительство	га		20,8	+		Концепция экологической безопасности РТ на период до 2015 г., СТП Рыбно-Слободского МР
22	Большемашлякское СП, с.Большой Машляк		Организация лесо-лугового пояса вокруг с.Большой Машляк	новое строительство	га		16,7	+		Концепция экологической безопасности РТ на период до 2015 г., СТП Рыбно-Слободского МР
23	Большемашлякско		Организация лесо-	новое	га		14,6	+		Концепция

№ п/п	Местоположение	Наименование объекта	Наименование мероприятия	Вид мероприятия	Единица измерения	Мощность		Срок реализации		Источник мероприятия
						Существующая	Новая (дополнительная)	Первая очередь (до 2020 г.)	Расчетный срок (2021-2035 гг)	
	е СП, д.Верхний Машляк		лугового пояса вокруг д.Верхний Машляк	строительство						экологической безопасности РТ на период до 2015 г., СТП Рыбно-Слободского МР
24	Большеошнякское СП, с.Верхний Ошняк		Организация лесо-лугового пояса вокруг с.Верхний Ошняк	новое строительство	га		13,2	+		Концепция экологической безопасности РТ на период до 2015 г., СТП Рыбно-Слободского МР
25	Большеошнякское СП, с.Малый Ошняк		Организация лесо-лугового пояса вокруг с.Малый Ошняк	новое строительство	га		12,7	+		Концепция экологической безопасности РТ на период до 2015 г., СТП Рыбно-Слободского МР
26	Большеошнякское СП, с.Большой Ошняк		Организация лесо-лугового пояса вокруг с.Большой Ошняк	новое строительство	га		21,0	+		Концепция экологической безопасности РТ на период до 2015 г., СТП Рыбно-Слободского МР
27	Большесалтанское СП, п.Губайдуловкка		Организация лесо-лугового пояса вокруг	новое строительство	га		8,8	+		Концепция экологической безопасности РТ

№ п/п	Местоположение	Наименование объекта	Наименование мероприятия	Вид мероприятия	Единица измерения	Мощность		Срок реализации		Источник мероприятия
						Существующая	Новая (дополнительная)	Первая очередь (до 2020 г.)	Расчетный срок (2021-2035 гг)	
			п.Губайдуловка							на период до 2015 г., СТП Рыбно-Слободского МР
28	Большесалтанское СП, д.Новый Салтан		Организация лесо-лугового пояса вокруг д.Новый Салтан	новое строительство	га		10,1	+		Концепция экологической безопасности РТ на период до 2015 г., СТП Рыбно-Слободского МР
29	Большесалтанское СП, с.Большой Салтан		Организация лесо-лугового пояса вокруг с.Большой Салтан	новое строительство	га		29,6	+		Концепция экологической безопасности РТ на период до 2015 г., СТП Рыбно-Слободского МР
30	ГП «пгт.Рыбная Слобода»		Организация лесо-лугового пояса вокруг д.Верхний Машляк	новое строительство	га		23,8	+		Концепция экологической безопасности РТ на период до 2015 г., СТП Рыбно-Слободского МР
31	Козяково-Челнинское СП, д.Большое Кадряково		Организация лесо-лугового пояса вокруг д.Большое Кодряково	новое строительство	га		9,1	+		Концепция экологической безопасности РТ на период до 2015 г., СТП

№ п/п	Местоположение	Наименование объекта	Наименование мероприятия	Вид мероприятия	Единица измерения	Мощность		Срок реализации		Источник мероприятия
						Существующая	Новая (дополнительная)	Первая очередь (до 2020 г.)	Расчетный срок (2021-2035 гг)	
										Рыбно-Слободского МР
32	Козяково-Челнинское СП, с.Козяково-Челны		Организация лесо-лугового пояса вокруг с.Козяково-Челны	новое строительство	га		20,6	+		Концепция экологической безопасности РТ на период до 2015 г., СТП Рыбно-Слободского МР
33	Козяково-Челнинское СП, д.Малое Кадряково		Организация лесо-лугового пояса вокруг д.Малое Кадряково	новое строительство	га		13,5	+		Концепция экологической безопасности РТ на период до 2015 г., СТП Рыбно-Слободского МР
34	Козяково-Челнинское СП, с.Уреево-Челны		Организация лесо-лугового пояса вокруг с.Уреево-Челны	новое строительство	га		16,7	+		Концепция экологической безопасности РТ на период до 2015 г., СТП Рыбно-Слободского МР
35	Козяково-Челнинское СП, д.Бердибяково		Организация лесо-лугового пояса вокруг д.Бердибяково	новое строительство	га		13,5	+		Концепция экологической безопасности РТ на период до 2015 г., СТП Рыбно-Слободского МР

№ п/п	Местоположение	Наименование объекта	Наименование мероприятия	Вид мероприятия	Единица измерения	Мощность		Срок реализации		Источник мероприятия
						Существующая	Новая (дополнительная)	Первая очередь (до 2020 г.)	Расчетный срок (2021-2035 гг)	
36	Козяково-Челнинское СП, д.Иванаево		Организация лесо-лугового пояса вокруг д.Иванаево	новое строительство	га		11,4	+		Концепция экологической безопасности РТ на период до 2015 г., СТП Рыбно-Слободского МР
37	Корноуховское СП, с.Зюзино		Организация лесо-лугового пояса вокруг с.Зюзино	новое строительство	га		3,2	+		Концепция экологической безопасности РТ на период до 2015 г., СТП Рыбно-Слободского МР
38	Корноуховское СП, д.Наумово		Организация лесо-лугового пояса вокруг д.Наумово	новое строительство	га		20,6	+		Концепция экологической безопасности РТ на период до 2015 г., СТП Рыбно-Слободского МР
39	Козяково-Челнинское СП, д.Малое Кадряково		Организация лесо-лугового пояса вокруг д.Малое Кадряково	новое строительство	га		13,5	+		Концепция экологической безопасности РТ на период до 2015 г., СТП Рыбно-Слободского МР
40	Козяково-Челнинское СП,		Организация лесо-лугового пояса	новое строительс	га		16,7	+		Концепция экологической

№ п/п	Местоположение	Наименование объекта	Наименование мероприятия	Вид мероприятия	Единица измерения	Мощность		Срок реализации		Источник мероприятия
						Существующая	Новая (дополнительная)	Первая очередь (до 2020 г.)	Расчетный срок (2021-2035 гг)	
	с.Уреево-Челны		вокруг с.Уреево-Челны	тво						безопасности РТ на период до 2015 г., СТП Рыбно-Слободского МР
41	Козяково-Челнинское СП, д.Бердибяково		Организация лесо-лугового пояса вокруг д.Бердибяково	новое строительство	га		13,5	+		Концепция экологической безопасности РТ на период до 2015 г., СТП Рыбно-Слободского МР
42	Козяково-Челнинское СП, д.Иванаево		Организация лесо-лугового пояса вокруг д.Иванаево	новое строительство	га		11,4	+		Концепция экологической безопасности РТ на период до 2015 г., СТП Рыбно-Слободского МР
43	Корноуховское СП, с.Зюзино		Организация лесо-лугового пояса вокруг с.Зюзино	новое строительство	га		3,2	+		Концепция экологической безопасности РТ на период до 2015 г., СТП Рыбно-Слободского МР
44	Корноуховское СП, д.Наумово		Организация лесо-лугового пояса вокруг д.Наумово	новое строительство	га		5,1	+		Концепция экологической безопасности РТ на период до

№ п/п	Местоположение	Наименование объекта	Наименование мероприятия	Вид мероприятия	Единица измерения	Мощность		Срок реализации		Источник мероприятия
						Существующая	Новая (дополнительная)	Первая очередь (до 2020 г.)	Расчетный срок (2021-2035 гг)	
										2015 г., СТП Рыбно-Слободского МР
45	Корноуховское СП, с.Шетнево-Черемышево		Организация лесо-лугового пояса вокруг с.Шетнево-Черемышево	новое строительство	га		16,7	+		Концепция экологической безопасности РТ на период до 2015 г., СТП Рыбно-Слободского МР
46	Корноуховское СП, с.Корноухово		Организация лесо-лугового пояса вокруг с.Корноухово	новое строительство	га		27,8	+		Концепция экологической безопасности РТ на период до 2015 г., СТП Рыбно-Слободского МР
47	Кугарчинское СП, д.Зангар-Куль		Организация лесо-лугового пояса вокруг д.Зангар-Куль	новое строительство	га		17,0	+		Концепция экологической безопасности РТ на период до 2015 г., СТП Рыбно-Слободского МР
48	Кугарчинское СП, с.Кугарчино		Организация лесо-лугового пояса вокруг с.Кугарчино	новое строительство	га		42,2	+		Концепция экологической безопасности РТ на период до 2015 г., СТП Рыбно-

№ п/п	Местоположение	Наименование объекта	Наименование мероприятия	Вид мероприятия	Единица измерения	Мощность		Срок реализации		Источник мероприятия
						Существующая	Новая (дополнительная)	Первая очередь (до 2020 г.)	Расчетный срок (2021-2035 гг)	
										Слободского МР
49	Кукеевское СП, с.Кукеево		Организация лесо-лугового пояса вокруг с.Кукеево	новое строительство	га		38,8	+		Концепция экологической безопасности РТ на период до 2015 г., СТП Рыбно-Слободского МР
50	Кутлу-Букашское СП, с.Мамли-Козяково-Челны		Организация лесо-лугового пояса вокруг с.Мамли-Козяково-Челны	новое строительство	га		3,5	+		Концепция экологической безопасности РТ на период до 2015 г., СТП Рыбно-Слободского МР
51	Кутлу-Букашское СП, д.Сатлыган		Организация лесо-лугового пояса вокруг д.Сатлыган	новое строительство	га		5,4	+		Концепция экологической безопасности РТ на период до 2015 г., СТП Рыбно-Слободского МР
52	Кутлу-Букашское СП, д.Тябердино-Челны		Организация лесо-лугового пояса вокруг д.Тябердино-Челны	новое строительство	га		8,4	+		Концепция экологической безопасности РТ на период до 2015 г., СТП Рыбно-Слободского МР
53	Кутлу-Букашское		Организация лесо-	новое	га		44,5	+		Концепция

№ п/п	Местоположение	Наименование объекта	Наименование мероприятия	Вид мероприятия	Единица измерения	Мощность		Срок реализации		Источник мероприятия
						Существующая	Новая (дополнительная)	Первая очередь (до 2020 г.)	Расчетный срок (2021-2035 гг)	
	СП, с.Кутлу-Букаш		лугового пояса вокруг с.Кутлу-Букаш	строительство						экологической безопасности РТ на период до 2015 г., СТП Рыбно-Слободского МР
54	Масловское ССП, с.Масловка		Организация лесо-лугового пояса вокруг с.Масловка	новое строительство	га		11,9	+		Концепция экологической безопасности РТ на период до 2015 г., СТП Рыбно-Слободского МР
55	Нижнетимерлекское СП, с.Нижний Тимерлек		Организация лесо-лугового пояса вокруг с.Нижний Тимерлек	новое строительство	га		18,5	+		Концепция экологической безопасности РТ на период до 2015 г., СТП Рыбно-Слободского МР
56	Нижнетимерлекское СП, с.Верхний Тимерлек		Организация лесо-лугового пояса вокруг с.Верхний Тимерлек	новое строительство	га		27,0	+		Концепция экологической безопасности РТ на период до 2015 г., СТП Рыбно-Слободского МР
57	Новоарышское СП, с.Новый Арыш		Организация лесо-лугового пояса вокруг с.Новый	новое строительство	га		26,0	+		Концепция экологической безопасности РТ

№ п/п	Местоположение	Наименование объекта	Наименование мероприятия	Вид мероприятия	Единица измерения	Мощность		Срок реализации		Источник мероприятия
						Существующая	Новая (дополнительная)	Первая очередь (до 2020 г.)	Расчетный срок (2021-2035 гг)	
			Арыш							на период до 2015 г., СТП Рыбно-Слободского МР
58	Русско-Ошнякское СП, с.Русский Ошняк		Организация лесо-лугового пояса вокруг с.Русский Ошняк	новое строительство	га		24,6	+		Концепция экологической безопасности РТ на период до 2015 г., СТП Рыбно-Слободского МР
59	Сорочье-Горское СП, п.Камский		Организация лесо-лугового пояса вокруг п.Камский	новое строительство	га		11,1	+		Концепция экологической безопасности РТ на период до 2015 г., СТП Рыбно-Слободского МР
60	Сорочье-Горское СП, с.Сорочьи Горы		Организация лесо-лугового пояса вокруг с.Сорочьи Горы	новое строительство	га		7,3	+		Концепция экологической безопасности РТ на период до 2015 г., СТП Рыбно-Слободского МР
61	Троицко-Урайское СП, с.Гремячка		Организация лесо-лугового пояса вокруг с.Сорочьи Горы	новое строительство	га		3,7	+		Концепция экологической безопасности РТ на период до 2015 г., СТП

№ п/п	Местоположение	Наименование объекта	Наименование мероприятия	Вид мероприятия	Единица измерения	Мощность		Срок реализации		Источник мероприятия
						Существующая	Новая (дополнительная)	Первая очередь (до 2020 г.)	Расчетный срок (2021-2035 гг)	
										Рыбно-Слободского МР
62	Урахчинское СП, д.Наратлы		Организация лесо-лугового пояса вокруг д.Наратлы	новое строительство	га		13,7	+		Концепция экологической безопасности РТ на период до 2015 г., СТП Рыбно-Слободского МР
63	Урахчинское СП, д.Николаевка		Организация лесо-лугового пояса вокруг д.Николаевка	новое строительство	га		10,6	+		Концепция экологической безопасности РТ на период до 2015 г., СТП Рыбно-Слободского МР
64	Урахчинское СП, с.Урахча		Организация лесо-лугового пояса вокруг с.Урахча	новое строительство	га		17,0	+		Концепция экологической безопасности РТ на период до 2015 г., СТП Рыбно-Слободского МР
65	Урахчинское СП, с.Мельничный Починок		Организация лесо-лугового пояса вокруг с.Мельничный Починок	новое строительство	га		10,4	+		Концепция экологической безопасности РТ на период до 2015 г., СТП Рыбно-Слободского МР

№ п/п	Местоположение	Наименование объекта	Наименование мероприятия	Вид мероприятия	Единица измерения	Мощность		Срок реализации		Источник мероприятия
						Существующая	Новая (дополнительная)	Первая очередь (до 2020 г.)	Расчетный срок (2021-2035 гг)	
66	Шеморбашское СП, с.Тавларово		Организация лесо-лугового пояса вокруг с.Тавларово	новое строительство	га		19,3	+		Концепция экологической безопасности РТ на период до 2015 г., СТП Рыбно-Слободского МР
67	Шеморбашское СП, с.Шеморбаш		Организация лесо-лугового пояса вокруг с.Шеморбаш	новое строительство	га		27,4	+		Концепция экологической безопасности РТ на период до 2015 г., СТП Рыбно-Слободского МР
68	Шеморбашское СП, с.Алан-Полян		Организация лесо-лугового пояса вокруг с.Алан-Полян	новое строительство	га		25,2	+		Концепция экологической безопасности РТ на период до 2015 г., СТП Рыбно-Слободского МР
69	Шетнево-Тулушское СП, д.Новая Ырга		Организация лесо-лугового пояса вокруг д.Новая Ырга	новое строительство	га		11,7	+		Концепция экологической безопасности РТ на период до 2015 г., СТП Рыбно-Слободского МР
70	Шетнево-Тулушское СП,		Организация лесо-лугового пояса	новое строительс	га		24,6	+		Концепция экологической

№ п/п	Местоположение	Наименование объекта	Наименование мероприятия	Вид мероприятия	Единица измерения	Мощность		Срок реализации		Источник мероприятия
						Существующая	Новая (дополнительная)	Первая очередь (до 2020 г.)	Расчетный срок (2021-2035 гг)	
	с.Шетнево-Тулуши		вокруг с.Шетнево-Тулуши	тво						безопасности РТ на период до 2015 г., СТП Рыбно-Слободского МР
71	Шумбутское СП, д.Степановка		Организация лесо-лугового пояса вокруг д.Степановка	новое строительство	га		10,4	+		Концепция экологической безопасности РТ на период до 2015 г., СТП Рыбно-Слободского МР
72	Шумбутское СП, с.Шумбут		Организация лесо-лугового пояса вокруг с.Шумбут	новое строительство	га		16,5	+		Концепция экологической безопасности РТ на период до 2015 г., СТП Рыбно-Слободского МР
73	Шумковское СП, д.Большой Атмас		Организация лесо-лугового пояса вокруг с.Мельничный Починок	новое строительство	га		18,2	+		Концепция экологической безопасности РТ на период до 2015 г., СТП Рыбно-Слободского МР
74	Шумковское СП, д.Ошняк-Качкалак		Организация лесо-лугового пояса вокруг д.Ошняк-Качкалак	новое строительство	га		6,8	+		Концепция экологической безопасности РТ на период до

№ п/п	Местоположение	Наименование объекта	Наименование мероприятия	Вид мероприятия	Единица измерения	Мощность		Срок реализации		Источник мероприятия
						Существующая	Новая (дополнительная)	Первая очередь (до 2020 г.)	Расчетный срок (2021-2035 гг)	
										2015 г., СТП Рыбно-Слободского МР
75	Шумковское СП, д.Хутор		Организация лесо-лугового пояса вокруг д.Хутор	новое строительство	га		4,2	+		Концепция экологической безопасности РТ на период до 2015 г., СТП Рыбно-Слободского МР
76	Шумковское СП, с.Шумково		Организация лесо-лугового пояса вокруг с.Шумково	новое строительство	га		35,2	+		Концепция экологической безопасности РТ на период до 2015 г., СТП Рыбно-Слободского МР
77	Юлсубинское СП, с.Ямашево		Организация лесо-лугового пояса вокруг с.Ямашево	новое строительство	га		28,1	+		Концепция экологической безопасности РТ на период до 2015 г., СТП Рыбно-Слободского МР
78	Юлсубинское СП, с.Юлсубино		Организация лесо-лугового пояса вокруг с.Юлсубино	новое строительство	га		29,3	+		Концепция экологической безопасности РТ на период до 2015 г., СТП Рыбно-

№ п/п	Местоположение	Наименование объекта	Наименование мероприятия	Вид мероприятия	Единица измерения	Мощность		Срок реализации		Источник мероприятия
						Существующая	Новая (дополнительная)	Первая очередь (до 2020 г.)	Расчетный срок (2021-2035 гг)	
										Слободского МР
Организация озеленения специального назначения										
1	Анатышское СП, с.Анатыш		Организация озеленения специального назначения в с.Анатыш	новое строительство	га		0,3	+		Концепция экологической безопасности РТ на период до 2015 г., СТП Рыбно-Слободского МР
2	Анатышское СП, д.Шиланка		Организация озеленения специального назначения в д.Шиланка	новое строительство	га		1,4	+		Концепция экологической безопасности РТ на период до 2015 г., СТП Рыбно-Слободского МР
3	Балыклы-Чукаевское СП, с.Крещеные Казыли		Организация озеленения специального назначения в с.Крещеные Казыли	новое строительство	га		1,9	+		Концепция экологической безопасности РТ на период до 2015 г., СТП Рыбно-Слободского МР
4	Балыклы-Чукаевское СП, с.Старый Арыш		Организация озеленения специального назначения в с.Старый Арыш	новое строительство	га		7,8	+		Концепция экологической безопасности РТ на период до 2015 г., СТП Рыбно-Слободского МР

№ п/п	Местоположение	Наименование объекта	Наименование мероприятия	Вид мероприятия	Единица измерения	Мощность		Срок реализации		Источник мероприятия
						Существующая	Новая (дополнительная)	Первая очередь (до 2020 г.)	Расчетный срок (2021-2035 гг)	
5	Балыклы-Чукаевское СП, с.Балыклы-Чукаево		Организация озеленения специального назначения в с.Балыклы-Чукаево	новое строительство	га		0,5	+		Концепция экологической безопасности РТ на период до 2015 г., СТП Рыбно-Слободского МР
6	Бетьковское СП, с.Янчиково		Организация озеленения специального назначения в с.Янчиково	новое строительство	га		1,8	+		Концепция экологической безопасности РТ на период до 2015 г., СТП Рыбно-Слободского МР
7	Бетьковское СП, д.Малый Атмас		Организация озеленения специального назначения в д.Малый Атмас	новое строительство	га		3,8	+		Концепция экологической безопасности РТ на период до 2015 г., СТП Рыбно-Слободского МР
8	Бетьковское СП, с.Бетьки		Организация озеленения специального назначения в с.Бетьки	новое строительство	га		4,6	+		Концепция экологической безопасности РТ на период до 2015 г., СТП Рыбно-Слободского МР
9	Биектауское СП, с.Околоток-		Организация озеленения	новое строительс	га		3,1	+		Концепция экологической

№ п/п	Местоположение	Наименование объекта	Наименование мероприятия	Вид мероприятия	Единица измерения	Мощность		Срок реализации		Источник мероприятия
						Существующая	Новая (дополнительная)	Первая очередь (до 2020 г.)	Расчетный срок (2021-2035 гг)	
	Янгасала		специального назначения в с.Околоток-Янгасала	тво						безопасности РТ на период до 2015 г., СТП Рыбно-Слободского МР
10	Биектауское СП, с.Биектау		Организация озеленения специального назначения в с.Биектау	новое строительство	га		0,3	+		Концепция экологической безопасности РТ на период до 2015 г., СТП Рыбно-Слободского МР
11	Большеелгинское СП, д.Сабакаево		Организация озеленения специального назначения в д.Сабакаево	новое строительство	га		2,9	+		Концепция экологической безопасности РТ на период до 2015 г., СТП Рыбно-Слободского МР
12	Большеелгинское СП, с.Большая Елга		Организация озеленения специального назначения в с.Большая Елга	новое строительство	га		9,3	+		Концепция экологической безопасности РТ на период до 2015 г., СТП Рыбно-Слободского МР
13	Большекульгинское СП, с.Большая Кульга		Организация озеленения специального назначения в	новое строительство	га		2,8	+		Концепция экологической безопасности РТ на период до

№ п/п	Местоположение	Наименование объекта	Наименование мероприятия	Вид мероприятия	Единица измерения	Мощность		Срок реализации		Источник мероприятия
						Существующая	Новая (дополнительная)	Первая очередь (до 2020 г.)	Расчетный срок (2021-2035 гг)	
			с.Большая Кульга							2015 г., СТП Рыбно-Слободского МР
14	Большекульгинское СП, д.Дон-Урай		Организация озеленения специального назначения в д.Дон-Урай	новое строительство	га		4,1	+		Концепция экологической безопасности РТ на период до 2015 г., СТП Рыбно-Слободского МР
15	Большемяшлякское СП, с.Большой Машляк		Организация озеленения специального назначения в с.Большой Машляк	новое строительство	га		6,2	+		Концепция экологической безопасности РТ на период до 2015 г., СТП Рыбно-Слободского МР
16	Большеошнякское СП, с.Малый Ошняк		Организация озеленения специального назначения в с.Малый Ошняк	новое строительство	га		8,5	+		Концепция экологической безопасности РТ на период до 2015 г., СТП Рыбно-Слободского МР
17	Большеошнякское СП, с.Большой Ошняк		Организация озеленения специального назначения в с.Большой Ошняк	новое строительство	га		1,8	+		Концепция экологической безопасности РТ на период до 2015 г., СТП Рыбно-

№ п/п	Местоположение	Наименование объекта	Наименование мероприятия	Вид мероприятия	Единица измерения	Мощность		Срок реализации		Источник мероприятия
						Существующая	Новая (дополнительная)	Первая очередь (до 2020 г.)	Расчетный срок (2021-2035 гг)	
										Слободского МР
18	Большесалтанское СП, п.Губайдулловка		Организация озеленения специального назначения в п.Губайдулловка	новое строительство	га		0,9	+		Концепция экологической безопасности РТ на период до 2015 г., СТП Рыбно-Слободского МР
19	Большесалтанскео СП, с.Большой Салтан		Организация озеленения специального назначения в с.Большой Салтан	новое строительство	га		2,0	+		Концепция экологической безопасности РТ на период до 2015 г., СТП Рыбно-Слободского МР
20	ГП «пгт.Рыбная Слобода», пгт.Рыбная Слобода		Организация озеленения специального назначения в пгт.Рыбная Слобода	новое строительство	га		10,9	+		Концепция экологической безопасности РТ на период до 2015 г., СТП Рыбно-Слободского МР
21	Козяково-Челнинское СП, с.Козяково-Челны		Организация озеленения специального назначения в с.Козяково-Челны	новое строительство	га		4,8	+		Концепция экологической безопасности РТ на период до 2015 г., СТП Рыбно-Слободского МР
22	Козяково-		Организация	новое	га		0,4	+		Концепция

№ п/п	Местоположение	Наименование объекта	Наименование мероприятия	Вид мероприятия	Единица измерения	Мощность		Срок реализации		Источник мероприятия
						Существующая	Новая (дополнительная)	Первая очередь (до 2020 г.)	Расчетный срок (2021-2035 гг)	
	Челнинское СП, д.Бердибяково		озеленения специального назначения в д.Бердибяково	строительство						экологической безопасности РТ на период до 2015 г., СТП Рыбно-Слободского МР
23	Корноуховскео СП, с.Шетнево-Черемышево		Организация озеленения специального назначения в с.Шетнево-Черемышево	новое строительство	га		0,3	+		Концепция экологической безопасности РТ на период до 2015 г., СТП Рыбно-Слободского МР
24	Корноуховскео СП, с.Корноухово		Организация озеленения специального назначения в с.Корноухово	новое строительство	га		9,3	+		Концепция экологической безопасности РТ на период до 2015 г., СТП Рыбно-Слободского МР
25	Кугарчинское СП, с.Кугарчино		Организация озеленения специального назначения в с.Кугарчино	новое строительство	га		1,7	+		Концепция экологической безопасности РТ на период до 2015 г., СТП Рыбно-Слободского МР
26	Кукеевское СП, с.Кукеео		Организация озеленения специального	новое строительство	га		1,5	+		Концепция экологической безопасности РТ

№ п/п	Местоположение	Наименование объекта	Наименование мероприятия	Вид мероприятия	Единица измерения	Мощность		Срок реализации		Источник мероприятия
						Существующая	Новая (дополнительная)	Первая очередь (до 2020 г.)	Расчетный срок (2021-2035 гг)	
			назначения в с.Кукеево							на период до 2015 г., СТП Рыбно-Слободского МР
27	Кутлу-Букашское СП, с.Мамли-Козяково-Челны		Организация озеленения специального назначения в с.Мамли-Козяково-Челны	новое строительство	га		0,5	+		Концепция экологической безопасности РТ на период до 2015 г., СТП Рыбно-Слободского МР
28	Кутлу-Букашскео СП, д.Тябердино-Челны		Организация озеленения специального назначения в д.Тябердино-Челны	новое строительство	га		0,5	+		Концепция экологической безопасности РТ на период до 2015 г., СТП Рыбно-Слободского МР
29	Кутлу-Букашскео СП, с.Кутлу-Букаш		Организация озеленения специального назначения в с.Кутлу-Букаш	новое строительство	га		2,2	+		Концепция экологической безопасности РТ на период до 2015 г., СТП Рыбно-Слободского МР
30	Масловское СП, с.Масловка		Организация озеленения специального назначения в с.Масловка	новое строительство	га		4,7	+		Концепция экологической безопасности РТ на период до 2015 г., СТП

№ п/п	Местоположение	Наименование объекта	Наименование мероприятия	Вид мероприятия	Единица измерения	Мощность		Срок реализации		Источник мероприятия
						Существующая	Новая (дополнительная)	Первая очередь (до 2020 г.)	Расчетный срок (2021-2035 гг)	
										Рыбно-Слободского МР
31	Нижнетимерлекское СП, с.Нижний Тимерлек		Организация озеленения специального назначения в с.Нижний Тимерлек	новое строительство	га		17,1	+		Концепция экологической безопасности РТ на период до 2015 г., СТП Рыбно-Слободского МР
32	Нижнетимерлекское СП, с.Верхний Тимерлек		Организация озеленения специального назначения в с.Верхний Тимерлек	новое строительство	га		1,4	+		Концепция экологической безопасности РТ на период до 2015 г., СТП Рыбно-Слободского МР
33	Новоарышское СП, с.Новый Арыш		Организация озеленения специального назначения в с.Новый Арыш	новое строительство	га		8,5	+		Концепция экологической безопасности РТ на период до 2015 г., СТП Рыбно-Слободского МР
34	Русско-Ошнякское СП, с.Русский Ошняк		Организация озеленения специального назначения в с.Русский Ошняк	новое строительство	га		7,7	+		Концепция экологической безопасности РТ на период до 2015 г., СТП Рыбно-Слободского МР

№ п/п	Местоположение	Наименование объекта	Наименование мероприятия	Вид мероприятия	Единица измерения	Мощность		Срок реализации		Источник мероприятия
						Существующая	Новая (дополнительная)	Первая очередь (до 2020 г.)	Расчетный срок (2021-2035 гг)	
35	Сорочье-Горское СП, с.Сорочьи Горы		Организация озеленения специального назначения в с.Сорочьи Горы	новое строительство	га		1,2	+		Концепция экологической безопасности РТ на период до 2015 г., СТП Рыбно-Слободского МР
36	Троицко-Урайское СП, с.Гремячка		Организация озеленения специального назначения в с.Гремячка	новое строительство	га		2,8	+		Концепция экологической безопасности РТ на период до 2015 г., СТП Рыбно-Слободского МР
37	Троицко-Урайское СП, с.Троицкий Урай		Организация озеленения специального назначения в с.Троицкий Урай	новое строительство	га		10,4	+		Концепция экологической безопасности РТ на период до 2015 г., СТП Рыбно-Слободского МР
38	Урахчинское СП,, с.Урахча		Организация озеленения специального назначения в с.Урахча	новое строительство	га		12,2	+		Концепция экологической безопасности РТ на период до 2015 г., СТП Рыбно-Слободского МР
39	Урахчинское СП, с.Мельничный		Организация озеленения	новое строительс	га		8,1	+		Концепция экологической

№ п/п	Местоположение	Наименование объекта	Наименование мероприятия	Вид мероприятия	Единица измерения	Мощность		Срок реализации		Источник мероприятия
						Существующая	Новая (дополнительная)	Первая очередь (до 2020 г.)	Расчетный срок (2021-2035 гг)	
	Починок		специального назначения в с.Мельничный Починок	тво						безопасности РТ на период до 2015 г., СТП Рыбно-Слободского МР
40	Шеморбашское СП, с.Тавларово		Организация озеленения специального назначения в с.Тавларово	новое строительство	га		3,4	+		Концепция экологической безопасности РТ на период до 2015 г., СТП Рыбно-Слободского МР
41	Шеморбашское СП, с.Шеморбаш		Организация озеленения специального назначения в с.Шеморбаш	новое строительство	га		2,0	+		Концепция экологической безопасности РТ на период до 2015 г., СТП Рыбно-Слободского МР
42	Шеморбашское СП, с.Алан-Полян		Организация озеленения специального назначения в с.Алан-Полян	новое строительство	га		1,8	+		Концепция экологической безопасности РТ на период до 2015 г., СТП Рыбно-Слободского МР
43	Шетнево-Тулушское СП, д.Новая Ырга		Организация озеленения специального назначения в	новое строительство	га		1,0	+		Концепция экологической безопасности РТ на период до

№ п/п	Местоположение	Наименование объекта	Наименование мероприятия	Вид мероприятия	Единица измерения	Мощность		Срок реализации		Источник мероприятия
						Существующая	Новая (дополнительная)	Первая очередь (до 2020 г.)	Расчетный срок (2021-2035 гг)	
			д.Новая Ырга							2015 г., СТП Рыбно-Слободского МР
44	Шетнево-Тулушское СП, с.Шетнево-Тулуши		Организация озеленения специального назначения в с.Шетнево-Тулуши	новое строительство	га		3,9	+		Концепция экологической безопасности РТ на период до 2015 г., СТП Рыбно-Слободского МР
45	Шумбутское СП, с.Шумбут		Организация озеленения специального назначения в с.Шумбут	новое строительство	га		8,6	+		Концепция экологической безопасности РТ на период до 2015 г., СТП Рыбно-Слободского МР
46	Шумковское СП, д.Хутор		Организация озеленения специального назначения в д.Хутор	новое строительство	га		0,7	+		Концепция экологической безопасности РТ на период до 2015 г., СТП Рыбно-Слободского МР
Оптимизация объектов агропромышленного и производственного комплекса										
1	Анатышское СП	ОАО «Татавтодор» АБЗ	Оптимизация АБЗ с целью устранения негативного воздействия на население пгт.	оптимизация	объект	1		+		СТП Рыбно-Слободского МР

№ п/п	Местоположение	Наименование объекта	Наименование мероприятия	Вид мероприятия	Единица измерения	Мощность		Срок реализации		Источник мероприятия
						Существующая	Новая (дополнительная)	Первая очередь (до 2020 г.)	Расчетный срок (2021-2035 гг)	
			Рыбная Слобода							
2	Анатышское СП, с.Анатыш	элеватор	Оптимизация элеватора с целью устранения негативного воздействия на население с.Анатыш	оптимизация	объект	1		+		СТП Рыбно-Слободского МР
3	Анатышское СП, с.Анатыш	АЗС ОАО «Татнефтепродукт»	Оптимизация АЗС с целью устранения негативного воздействия на население с.Анатыш	оптимизация	объект	1		+		СТП Рыбно-Слободского МР
4	Анатышское СП, с.Анатыш	зерноток	Оптимизация зернотока с целью устранения негативного воздействия на население с.Анатыш	оптимизация	объект	1		+		СТП Рыбно-Слободского МР
5	Анатышское СП, с.Анатыш	КФХ Анатыш	Оптимизация КФХ Анатыш с целью устранения негативного воздействия на население с.Анатыш	оптимизация	объект	1		+		СТП Рыбно-Слободского МР
6	Балыклы-Чукаевское СП, с.Балыклы-Чукаево	зерноток	Оптимизация зернотока с целью устранения негативного воздействия на население	оптимизация	объект	1		+		СТП Рыбно-Слободского МР

№ п/п	Местоположение	Наименование объекта	Наименование мероприятия	Вид мероприятия	Единица измерения	Мощность		Срок реализации		Источник мероприятия
						Существующая	Новая (дополнительная)	Первая очередь (до 2020 г.)	Расчетный срок (2021-2035 гг)	
			с.Балыклы-Чукаево							
7	Балыклы-Чукаевское СП, с.Старый Арыш	зерноток	Оптимизация зернотока с целью устранения негативного воздействия на население с.Старый Арыш	оптимизация	объект	1		+		СТП Рыбно-Слободского МР
8	Бетьковское СП, д.Дикое Поле	зерноток	Оптимизация зернотока с целью устранения негативного воздействия на население д.Дикое Поле	оптимизация	объект	1		+		СТП Рыбно-Слободского МР
9	Бетьковское СП, с.Бетьки	зерноток	Оптимизация зернотока с целью устранения негативного воздействия на население с.Бетьки	оптимизация	объект	1		+		СТП Рыбно-Слободского МР
10	Бетьковское СП, д.Дикое Поле	ООО «Слободское» (ферма КРС)	Оптимизация территории ООО «Слободское» с целью устранения негативного воздействия на население д.Дикое Поле	оптимизация	объект	1		+		СТП Рыбно-Слободского МР
11	Биектауское СП,	зерноток	Оптимизация	оптимизац	объе	1		+		СТП Рыбно-

№ п/п	Местоположение	Наименование объекта	Наименование мероприятия	Вид мероприятия	Единица измерения	Мощность		Срок реализации		Источник мероприятия
						Существующая	Новая (дополнительная)	Первая очередь (до 2020 г.)	Расчетный срок (2021-2035 гг)	
	д.Янавыл		зернотока с целью устранения негативного воздействия на население д.Янавыл	ия	кт					Слободского МР
12	Большеелгинское СП, д.Сабакаево	ООО АФ «Кама»	Оптимизация агрофирмы с целью устранения негативного воздействия на население д.Сабакаево	оптимизация	объект	1		+		СТП Рыбно-Слободского МР
13	Большеелгинское СП, с.Большая Елга	ООО АФ «Кама»	Оптимизация агрофирмы с целью устранения негативного воздействия на население с.Большая Елга	оптимизация	объект	1		+		СТП Рыбно-Слободского МР
14	Большеелгинское СП, с.Большая Елга	зерноток	Оптимизация зернотока с целью устранения негативного воздействия на население с.Большая Елга	оптимизация	объект	1		+		СТП Рыбно-Слободского МР
15	Большекульгинское СП, с.Дон-Урай	зерноток	Оптимизация зернотока с целью устранения негативного	оптимизация	объект	1		+		СТП Рыбно-Слободского МР

№ п/п	Местоположение	Наименование объекта	Наименование мероприятия	Вид мероприятия	Единица измерения	Мощность		Срок реализации		Источник мероприятия
						Существующая	Новая (дополнительная)	Первая очередь (до 2020 г.)	Расчетный срок (2021-2035 гг)	
			воздействия на население с.Дон-Урай							
16	Большекульгинское СП, с.Большая Кульга	ООО «Кульга» (ферма КРС)	Оптимизация территории ООО «Кульга» с целью устранения негативного воздействия на население с.Большая Кульга	оптимизация	объект	1		+		СТП Рыбно-Слободского МР
17	Большекульгинское СП, д.Дон-Урай	Ферма КФХ «Ильдан»	Оптимизация территории КФХ «Ильдан» с целью устранения негативного воздействия на население д.Дон-Урай	оптимизация	объект	1		+		СТП Рыбно-Слободского МР
18	Большеошнякское СП, с.Малый Ошняк	зерноток	Оптимизация зернотока с целью устранения негативного воздействия на население с.Малый Ошняк	оптимизация	объект	1		+		СТП Рыбно-Слободского МР
19	Большесалтанское СП, с.Большой Салтан	зерноток	Оптимизация зернотока с целью устранения негативного	оптимизация	объект	1		+		СТП Рыбно-Слободского МР

№ п/п	Местоположение	Наименование объекта	Наименование мероприятия	Вид мероприятия	Единица измерения	Мощность		Срок реализации		Источник мероприятия
						Существующая	Новая (дополнительная)	Первая очередь (до 2020 г.)	Расчетный срок (2021-2035 гг)	
			воздействия на население с.Большой Салтан							
20	Козяково-Челнинское СП, с.Козяково-Челны	ООО АФ «Слобода»	Оптимизация ООО АФ «Слобода» с целью устранения негативного воздействия на население с.Козяково-Челны	оптимизация	объект	1		+		СТП Рыбно-Слободского МР
21	Козяково-Челнинское СП, с.Козяково-Челны	Зерноток ООО АФ «Слобода»	Оптимизация территории зернотока с целью устранения негативного воздействия на население с.Козяково-Челны	оптимизация	объект	1		+		СТП Рыбно-Слободского МР
22	Козяково-Челнинское СП, д.Бердибяково	зерноток	Оптимизация зернотока с целью устранения негативного воздействия на население д.Бердибяково	оптимизация	объект	1		+		СТП Рыбно-Слободского МР
23	Корноуховское СП, с.Зюзино	Зерноток ООО «Зюзино»	Оптимизация территории зернотока с целью устранения негативного	оптимизация	объект	1		+		СТП Рыбно-Слободского МР

№ п/п	Местоположение	Наименование объекта	Наименование мероприятия	Вид мероприятия	Единица измерения	Мощность		Срок реализации		Источник мероприятия
						Существующая	Новая (дополнительная)	Первая очередь (до 2020 г.)	Расчетный срок (2021-2035 гг)	
			воздействия на население с.Зюзино							
24	Корноуховское СП, с.Шетнево-Черемышево	Ферма КРС ООО «Зюзино»	Оптимизация территории фермы КРС с целью устранения негативного воздействия на население с.Шетнево-Черемышево	оптимизация	объект	1		+		СТП Рыбно-Слободского МР
25	Корноуховское СП, с.Шетнево-Черемышево	МТМ ООО «Зюзино»	Оптимизация территории МТМ с целью устранения негативного воздействия на население с.Шетнево-Черемышево	оптимизация	объект	1		+		СТП Рыбно-Слободского МР
26	Кутлу-Букашское СП, с.Кутлу-Букаш	ООО «Кутлу-Букашская сельхозтехника»	Оптимизация территории ООО «Кутлубукашская сельхозтехника» с целью устранения негативного воздействия на население с.Козяково-Челны	оптимизация	объект	1		+		СТП Рыбно-Слободского МР
27	Кутлу-Букашское СП, с.Мамли-	МТМ КФХ «Марат»	Оптимизация территории МТМ с	оптимизация	объект	1		+		СТП Рыбно-Слободского МР

№ п/п	Местоположение	Наименование объекта	Наименование мероприятия	Вид мероприятия	Единица измерения	Мощность		Срок реализации		Источник мероприятия
						Существующая	Новая (дополнительная)	Первая очередь (до 2020 г.)	Расчетный срок (2021-2035 гг)	
	Козяково Челны		целью устранения негативного воздействия на население с.Мамли-Козяково Челны							
28	Кутлу-Букашское СП, с.Мамли-Козяково Челны	ИП Хамидуллин	Оптимизация территории ИП Хамидуллин с целью устранения негативного воздействия на население с.Мамли-Козяково Челны	оптимизация	объект	1		+		СТП Рыбно-Слободского МР
29	Кутлу-Букашское СП, д.Тябердино-Челны	КФХ «Чаллы»	Оптимизация территории КФХ «Чаллы» с целью устранения негативного воздействия на население д.Тябердино-Челны	оптимизация	объект	1		+		СТП Рыбно-Слободского МР
30	Масловское СП, с.Масловка	зерноток	Оптимизация территории зернотока с целью устранения негативного воздействия на население с.Масловка	оптимизация	объект	1		+		СТП Рыбно-Слободского МР
31	Нижнетимерлекск	Зерноток	Оптимизация	оптимизац	объе	1		+		СТП Рыбно-

№ п/п	Местоположение	Наименование объекта	Наименование мероприятия	Вид мероприятия	Единица измерения	Мощность		Срок реализации		Источник мероприятия
						Существующая	Новая (дополнительная)	Первая очередь (до 2020 г.)	Расчетный срок (2021-2035 гг)	
	ое СП, с.Нижний Тимерлек	ВЗП «Рыбная Слобода»	территории зернотока с целью устранения негативного воздействия на население с.Нижний Тимерлек	ия	кт					Слободского МР
32	Нижнетимерлекское СП, с.Нижний Тимерлек	Ферма КРС	Оптимизация территории фермы КРС с целью устранения негативного воздействия на население с.Нижний Тимерлек	оптимизация	объект	1		+		СТП Рыбно-Слободского МР
33	Нижнетимерлекское СП, с.Нижний Тимерлек	МТМ ОАО ВЗП «Рыбная Слобода»	Оптимизация территории фермы КРС с целью устранения негативного воздействия на население с.Нижний Тимерлек	оптимизация	объект	1		+		СТП Рыбно-Слободского МР
34	Нижнетимерлекское СП, с.Нижний Тимерлек	пилорама	Оптимизация территории пилорамы с целью устранения негативного воздействия на население с.Нижний	оптимизация	объект	1		+		СТП Рыбно-Слободского МР

№ п/п	Местоположение	Наименование объекта	Наименование мероприятия	Вид мероприятия	Единица измерения	Мощность		Срок реализации		Источник мероприятия
						Существующая	Новая (дополнительная)	Первая очередь (до 2020 г.)	Расчетный срок (2021-2035 гг)	
			Тимерлек							
35	Новоарышское СП, с.Новый Арыш	зернотоk	Оптимизация территории зернотока с целью устранения негативного воздействия на население с.Новый Арыш	оптимизация	объект	1		+		СТП Рыбно-Слободского МР
36	Новоарышское СП, с.Новый Арыш	зернохранилище	Оптимизация территории зернохранилища с целью устранения негативного воздействия на население с.Новый Арыш	оптимизация	объект	1		+		СТП Рыбно-Слободского МР
37	Полянское СП, д.Полянка	ОАО «Рыбно-Слободская ПМК Мелиорация»	Оптимизация ОАО «Рыбно-Слободская ПМК Мелиорация» с целью устранения негативного воздействия на население д.Полянка	оптимизация	объект	1		+		СТП Рыбно-Слободского МР
38	Полянское СП, д.Полянка	ФГУ «Управление мелиорации земель и сельскохозяйственного	Оптимизация территории ФГУ «Управление мелиорации земель и сельскохозяйственн	оптимизация	объект	1		+		СТП Рыбно-Слободского МР

№ п/п	Местоположение	Наименование объекта	Наименование мероприятия	Вид мероприятия	Единица измерения	Мощность		Срок реализации		Источник мероприятия
						Существующая	Новая (дополнительная)	Первая очередь (до 2020 г.)	Расчетный срок (2021-2035 гг)	
		водоснабжения»	ого водоснабжения» с целью устранения негативного воздействия на население д.Полняка							
39	Русско-Ошнякское СП, с.Русский Ошняк	Зерноток ОАО «Вамин»	Оптимизация территории зернотока с целью устранения негативного воздействия на население с.Русский Ошняк	оптимизация	объект	1		+		СТП Рыбно-Слободского МР
40	Рыбно-Слободское СП, лесной поселок Рыбно-Слободское Лесничество	зерноток	Оптимизация территории зернотока с целью устранения негативного воздействия на население лесного поселка Рыбно-Слободское лесничество	оптимизация	объект	1		+		СТП Рыбно-Слободского МР
41	Сорочье-Горское СП, с.Сорочьи Горы	зернохранилище	Оптимизация территории зернохранилища с целью устранения негативного воздействия на население с.Сорочьи	оптимизация	объект	1		+		СТП Рыбно-Слободского МР

№ п/п	Местоположение	Наименование объекта	Наименование мероприятия	Вид мероприятия	Единица измерения	Мощность		Срок реализации		Источник мероприятия
						Существующая	Новая (дополнительная)	Первая очередь (до 2020 г.)	Расчетный срок (2021-2035 гг)	
			Горы							
42	Троицко-Урайское СП, с.Троицкий Урай	зерноток	Оптимизация территории зернотока с целью устранения негативного воздействия на население с.Троицкий Урай	оптимизация	объект	1		+		СТП Рыбно-Слободского МР
43	Урахчинское СП, с.Урахча	зерноток	Оптимизация территории зернотока с целью устранения негативного воздействия на население с.Урахча	оптимизация	объект	1		+		СТП Рыбно-Слободского МР
44	Шеморбашское СП, с.Тавларово	склад	Оптимизация территории склада с целью устранения негативного воздействия на население с.Тавларово	оптимизация	объект	1		+		СТП Рыбно-Слободского МР
45	Шетнево-Черемышевское СП, с.Шетнево-Черемышево	ООО «Зюзино»	Оптимизация территории фермы с целью устранения негативного воздействия на население с.Шетнево-	оптимизация	объект	1		+		СТП Рыбно-Слободского МР

№ п/п	Местоположение	Наименование объекта	Наименование мероприятия	Вид мероприятия	Единица измерения	Мощность		Срок реализации		Источник мероприятия
						Существующая	Новая (дополнительная)	Первая очередь (до 2020 г.)	Расчетный срок (2021-2035 гг)	
			Черемышево							
46	Шумковское СП, д.Хутор	Ферма КРС ООО «Арыш»	Оптимизация территории фермы с целью устранения негативного воздействия на население д.Хутор	оптимизация	объект	1		+		СТП Рыбно-Слободского МР
47	Шумковское СП, д.Хутор	МТМ ООО «Арыш»	Оптимизация территории МТМ с целью устранения негативного воздействия на население д.Хутор	оптимизация	объект	1		+		СТП Рыбно-Слободского МР
48	Шумбутское СП, с.Шумбут	Склад сухих дрожжей	Оптимизация территории склада сухих дрожжей с целью устранения негативного воздействия на население д.Хутор	оптимизация	объект	1		+		СТП Рыбно-Слободского МР
49	Юлсубинское СП, с.Ямашево	зерноток	Оптимизация территории фермы с целью устранения негативного воздействия на население д.Хутор	оптимизация	объект	1		+		СТП Рыбно-Слободского МР
Закрытие кладбищ, расположенных в водоохранных зонах и санитарно-защитных зонах скотомогильников, а также в границах жилой застройки										
1	Анатышское СП, с.Анатыш	Кладбище	Закрытие кладбища, в связи с его	организационное	объект	1		+		СТП Рыбно-Слободского МР

№ п/п	Местоположение	Наименование объекта	Наименование мероприятия	Вид мероприятия	Единица измерения	Мощность		Срок реализации		Источник мероприятия
						Существующая	Новая (дополнительная)	Первая очередь (до 2020 г.)	Расчетный срок (2021-2035 гг)	
			размещением в жилой застройке с.Анатыш либо перефункционирование жилой застройки, попадающей в его СЗЗ, по мере физического износа	мероприятие						
2	Анатышское СП, д.Шиланка	Кладбище	Закрытие кладбища, расположенного в водоохранной зоне водного объекта	организационное мероприятие	объект	1		+		СТП Рыбно-Слободского МР
3	Балыклы-Чукаевское СП, с.Крещеные Калыли	Кладбище	Закрытие кладбища, расположенного в СЗЗ скотомогильника	организационное мероприятие	объект	1		+		СТП Рыбно-Слободского МР
4	Балыклы-Чукаевское СП, с.Старый Арыш	Кладбище	Закрытие кладбища, расположенного в водоохранной зоне водного объекта и в жилой застройке либо перефункционирование жилой застройки, попадающей в его СЗЗ, по мере физического износа	организационное мероприятие	объект	1		+		СТП Рыбно-Слободского МР
5	Балыклы-	Кладбище	Закрытие кладбища,	организаци	объе	1		+		СТП Рыбно-

№ п/п	Местоположение	Наименование объекта	Наименование мероприятия	Вид мероприятия	Единица измерения	Мощность		Срок реализации		Источник мероприятия
						Существующая	Новая (дополнительная)	Первая очередь (до 2020 г.)	Расчетный срок (2021-2035 гг)	
	Чукаевское СП, с.Балыклы-Чукаево		расположенного в границах жилой застройки либо перефункционирование жилой застройки, попадающей в его СЗЗ, по мере физического износа	онное мероприятие	кт					Слободского МР
6	Бетьковское СП, с.Бетьки	Кладбище	Закрытие части кладбища, попадающего в водоохранной зоне водного объекта	организационное мероприятие	объект	1		+		СТП Рыбно-Слободского МР
7	Бетьковское СП, д.Малый Атмас	Кладбище	Закрытие части кладбища, попадающего в водоохранной зоне водного объекта	организационное мероприятие	объект	1		+		СТП Рыбно-Слободского МР
8	Биектауское СП, с.Биектау	Кладбище-1	Закрытие кладбища в связи с размещением в жилой застройке либо перефункционирование жилой застройки, попадающей в его СЗЗ, по мере физического износа	организационное мероприятие	объект	1		+		СТП Рыбно-Слободского МР

№ п/п	Местоположение	Наименование объекта	Наименование мероприятия	Вид мероприятия	Единица измерения	Мощность		Срок реализации		Источник мероприятия
						Существующая	Новая (дополнительная)	Первая очередь (до 2020 г.)	Расчетный срок (2021-2035 гг)	
9	Биектауское СП, с.Биектау	Кладбище-2	Закрытие кладбища в связи с размещением в жилой застройке либо перефункционирование жилой застройки, попадающей в его СЗЗ, по мере физического износа	организационное мероприятие	объект	1		+		СТП Рыбно-Слободского МР
10	Биектауское СП, д.Челны-Баш	Кладбище	Закрытие кладбища в связи с размещением в жилой застройке либо перефункционирование жилой застройки, попадающей в его СЗЗ, по мере физического износа	организационное мероприятие	объект	1		+		СТП Рыбно-Слободского МР
11	Большеелгинское СП, с.Большая Елга	Кладбище	Закрытие части кладбища в связи с размещением в водоохранной зоне водного объекта	организационное мероприятие	объект	1		+		СТП Рыбно-Слободского МР
12	Большеелгинское СП, д.Сабакаево	Кладбище	Закрытие части кладбища в связи с размещением в	организационное мероприят	объект	1		+		СТП Рыбно-Слободского МР

№ п/п	Местоположение	Наименование объекта	Наименование мероприятия	Вид мероприятия	Единица измерения	Мощность		Срок реализации		Источник мероприятия
						Существующая	Новая (дополнительная)	Первая очередь (до 2020 г.)	Расчетный срок (2021-2035 гг)	
			водоохранной зоне водного объекта	ие						
13	Большекульгинское СП, с.Большая Кульга	Кладбище	Закрытие части кладбища в связи с его размещением в жилой застройке либо перефункционирование жилой застройки, попадающей в его СЗЗ, по мере физического износа	организационное мероприятие	объект	1		+		СТП Рыбно-Слободского МР
14	Большекульгинское СП, д.Дон-Урай	Кладбище	Закрытие кладбища в связи с его размещением в жилой застройке либо перефункционирование жилой застройки, попадающей в его СЗЗ, по мере физического износа	организационное мероприятие	объект	1		+		СТП Рыбно-Слободского МР
15	Большемашлякское СП, с.Большой Машляк	Кладбище	Закрытие части кладбища в связи с размещением в водоохранной зоне водного объекта	организационное мероприятие	объект	1		+		СТП Рыбно-Слободского МР
16	Большемашлякско	Кладбище	Закрытие части	организаци	объе	1		+		СТП Рыбно-

№ п/п	Местоположение	Наименование объекта	Наименование мероприятия	Вид мероприятия	Единица измерения	Мощность		Срок реализации		Источник мероприятия
						Существующая	Новая (дополнительная)	Первая очередь (до 2020 г.)	Расчетный срок (2021-2035 гг)	
	е СП, с.Большой Машляк		кладбища в связи с размещением в водоохранной зоне водного объекта	онное мероприятие	кт					Слободского МР
17	Большемашлякское СП, д.Верхний Машляк	Кладбище	Закрытие кладбища в связи с размещением в жилой застройке либо перефункционирование жилой застройки, попадающей в его СЗЗ, по мере физического износа	организационное мероприятие	объект	1		+		СТП Рыбно-Слободского МР
18	Большемашлякское СП, с.Большой Машляк	Кладбище	Закрытие кладбища в связи с размещением в жилой застройке либо перефункционирование жилой застройки, попадающей в его СЗЗ, по мере физического износа	организационное мероприятие	объект	1		+		СТП Рыбно-Слободского МР
19	Большеошнякское СП, с.Малый Ошняк	Кладбище	Закрытие кладбища в связи с размещением в жилой застройке	организационное мероприятие	объект	1		+		СТП Рыбно-Слободского МР

№ п/п	Местоположение	Наименование объекта	Наименование мероприятия	Вид мероприятия	Единица измерения	Мощность		Срок реализации		Источник мероприятия
						Существующая	Новая (дополнительная)	Первая очередь (до 2020 г.)	Расчетный срок (2021-2035 гг)	
			либо перефункционирование жилой застройки, попадающей в его СЗЗ, по мере физического износа							
20	Большешнякское СП, с.Большой Ошняк	Кладбище	Закрытие кладбища в связи с размещением в жилой застройке и водоохранной зоне водного объекта	организационное мероприятие	объект	1		+		СТП Рыбно-Слободского МР
21	Большешнякское СП, п.Верхний Ошняк	Кладбище	Закрытие кладбища в связи с размещением в жилой застройке либо перефункционирование жилой застройки, попадающей в его СЗЗ, по мере физического износа	организационное мероприятие	объект	1		+		СТП Рыбно-Слободского МР
22	Большесалтанское СП, с.Большой Салтан	Кладбище	Закрытие кладбища в связи с размещением в жилой застройке либо перефункционирова	организационное мероприятие	объект	1		+		СТП Рыбно-Слободского МР

№ п/п	Местоположение	Наименование объекта	Наименование мероприятия	Вид мероприятия	Единица измерения	Мощность		Срок реализации		Источник мероприятия
						Существующая	Новая (дополнительная)	Первая очередь (до 2020 г.)	Расчетный срок (2021-2035 гг)	
			ние жилой застройки, попадающей в его СЗЗ, по мере физического износа							
23	ГП «пгт.Рыбная Слобода»	Кладбище-1	Закрытие кладбища в связи с размещением в СЗЗ скотомогильника	организационное мероприятие	объект	1		+		СТП Рыбно-Слободского МР
24	ГП «пгт.Рыбная Слобода»	Кладбище-2	Закрытие кладбища в связи с размещением в жилой застройке и водоохранной зоне водного объекта	организационное мероприятие	объект	1		+		СТП Рыбно-Слободского МР
25	ГП «пгт.Рыбная Слобода»	Кладбище-3	Закрытие кладбища в связи с размещением в СЗЗ скотомогильника	организационное мероприятие	объект	1		+		СТП Рыбно-Слободского МР
26	Козяково-Челнинское СП, с.Козяково-Челны	Кладбище	Закрытие части кладбища, попадающей в водоохранную зону водного объекта	организационное мероприятие	объект	1		+		СТП Рыбно-Слободского МР
27	Козяково-Челнинское СП, с.Уреево-Челны	Кладбище	Закрытие кладбища, в связи с размещением в жилой застройке либо перефункционирова	организационное мероприятие	объект	1		+		СТП Рыбно-Слободского МР

№ п/п	Местоположение	Наименование объекта	Наименование мероприятия	Вид мероприятия	Единица измерения	Мощность		Срок реализации		Источник мероприятия
						Существующая	Новая (дополнительная)	Первая очередь (до 2020 г.)	Расчетный срок (2021-2035 гг)	
			ние жилой застройки, попадающей в его СЗЗ, по мере физического износа							
28	Козяково-Челнинское СП, д.Иванаево	Кладбище	Закрытие кладбища в связи с размещением в жилой застройке либо перефункционирование жилой застройки, попадающей в его СЗЗ, по мере физического износа	организационное мероприятие	объект	1		+		СТП Рыбно-Слободского МР
29	Короуховское СП, д.Наумово	Кладбище	Закрытие части кладбища, попадающей в водоохранную зону	организационное мероприятие	объект	1		+		СТП Рыбно-Слободского МР
30	Корноуховское СП, с.Корноухово	Кладбище	Закрытие кладбища в связи с размещением в жилой застройке либо перефункционирование жилой застройки, попадающей в его СЗЗ, по мере	организационное мероприятие	объект	1		+		СТП Рыбно-Слободского МР

№ п/п	Местоположение	Наименование объекта	Наименование мероприятия	Вид мероприятия	Единица измерения	Мощность		Срок реализации		Источник мероприятия
						Существующая	Новая (дополнительная)	Первая очередь (до 2020 г.)	Расчетный срок (2021-2035 гг)	
			физического износа							
31	Корноуховское СП, с.Шетнево-Челны	Кладбище	Закрытие кладбища в связи с размещением в жилой застройке либо перефункционирование жилой застройки, попадающей в его СЗЗ, по мере физического износа	организационное мероприятие	объект	1		+		СТП Рыбно-Слободского МР
32	Кугарчинское СП, с.Кугарчино	Кладбище	Закрытие кладбища в связи с размещением в жилой застройке либо перефункционирование жилой застройки, попадающей в его СЗЗ, по мере физического износа	организационное мероприятие	объект	1		+		СТП Рыбно-Слободского МР
33	Кукеевское СП, с.Кукеево	Кладбище	Закрытие части кладбища в связи с размещением в водоохранной зоне водного объекта	организационное мероприятие	объект	1		+		СТП Рыбно-Слободского МР
34	Кутлу-Букашское СП, д.Сатлыган	Кладбище	Закрытие части кладбища в связи с	организационное	объект	1		+		СТП Рыбно-Слободского МР

№ п/п	Местоположение	Наименование объекта	Наименование мероприятия	Вид мероприятия	Единица измерения	Мощность		Срок реализации		Источник мероприятия
						Существующая	Новая (дополнительная)	Первая очередь (до 2020 г.)	Расчетный срок (2021-2035 гг)	
			размещением в водоохранной зоне водного объекта	мероприятие						
35	Кутлу-Букашское СП, с.Кутлу-Букаш	Кладбище	Закрытие кладбища в связи с размещением в жилой застройке либо перефункционирование жилой застройки, попадающей в его СЗЗ, по мере физического износа	организационное мероприятие	объект	1		+		СТП Рыбно-Слободского МР
36	Кутлу-Букашское СП, д.Тябердино-Челны	Кладбище	Закрытие кладбища в связи с размещением в жилой застройке либо перефункционирование жилой застройки, попадающей в его СЗЗ, по мере физического износа	организационное мероприятие	объект	1		+		СТП Рыбно-Слободского МР
37	Масловское СП, с.Масловка	Кладбище-1	Закрытие части кладбища в связи с размещением в водоохранной зоне водного объекта	организационное мероприятие	объект	1		+		СТП Рыбно-Слободского МР

№ п/п	Местоположение	Наименование объекта	Наименование мероприятия	Вид мероприятия	Единица измерения	Мощность		Срок реализации		Источник мероприятия
						Существующая	Новая (дополнительная)	Первая очередь (до 2020 г.)	Расчетный срок (2021-2035 гг)	
38	Масловское СП, с.Масловка	Кладбище-2	Закрытие части кладбища в связи с размещением в водоохранной зоне водного объекта	организационное мероприятие	объект	1		+		СТП Рыбно-Слободского МР
39	Нижнетимерлекское СП, с.Нижний Тимерлек	Кладбище	Закрытие кладбища в связи с размещением в жилой застройке либо перефункционирование жилой застройки, попадающей в его СЗЗ, по мере физического износа	организационное мероприятие	объект	1		+		СТП Рыбно-Слободского МР
40	Нижнетимерлекское СП, с.Верхний Тимерлек	Кладбище	Закрытие кладбища в связи с размещением в жилой застройке либо перефункционирование жилой застройки, попадающей в его СЗЗ, по мере физического износа	организационное мероприятие	объект	1		+		СТП Рыбно-Слободского МР
41	Новоарышское СП,с.Новый Арыш	Кладбище	Закрытие части кладбища в связи с размещением в	организационное мероприят	объект	1		+		СТП Рыбно-Слободского МР

№ п/п	Местоположение	Наименование объекта	Наименование мероприятия	Вид мероприятия	Единица измерения	Мощность		Срок реализации		Источник мероприятия
						Существующая	Новая (дополнительная)	Первая очередь (до 2020 г.)	Расчетный срок (2021-2035 гг)	
			водоохранной зоне водного объекта	ие						
42	Русско-Ошнякское СП, с.Русский Ошняк	Кладбище	Закрытие части кладбища в связи с размещением в водоохранной зоне водного объекта	организационное мероприятие	объект	1		+		СТП Рыбно-Слободского МР
43	Сорочье-Горское СП, п.Камский	Кладбище	Закрытие кладбища в связи с размещением в водоохранной зоне водного объекта	организационное мероприятие	объект	1		+		СТП Рыбно-Слободского МР
44	Сорочье-Горское СП, с.Сорочьи Горы	Кладбище-1	Закрытие кладбища в связи с размещением в водоохранной зоне водного объекта	организационное мероприятие	объект	1		+		СТП Рыбно-Слободского МР
45	Сорочье-Горское СП, с.Сорочьи Горы	Кладбище-2	Закрытие кладбища в связи с размещением в водоохранной зоне водного объекта	организационное мероприятие	объект	1		+		СТП Рыбно-Слободского МР
46	Троицо-Урайское СП, с.Гремячка	Кладбище	Закрытие кладбища в связи с размещением в жилой застройке либо перефункционирование жилой застройки,	организационное мероприятие	объект	1		+		СТП Рыбно-Слободского МР

№ п/п	Местоположение	Наименование объекта	Наименование мероприятия	Вид мероприятия	Единица измерения	Мощность		Срок реализации		Источник мероприятия
						Существующая	Новая (дополнительная)	Первая очередь (до 2020 г.)	Расчетный срок (2021-2035 гг)	
			попадающей в его СЗЗ, по мере физического износа							
47	Шеморбашское СП, с.Шеморбаш	Кладбище	Закрытие части кладбища в связи с размещением в водоохранной зоне водного объекта	организационное мероприятие	объект	1		+		СТП Рыбно-Слободского МР
48	Шеморбашское СП, с.Тавларово	Кладбище	Закрытие части кладбища в связи с размещением в СЗЗ скотомогильника	организационное мероприятие	объект	1		+		СТП Рыбно-Слободского МР
49	Шеморбашское СП, с.Алан-Полян	Кладбище	Закрытие кладбища в связи с размещением в жилой застройке либо перефункционирование жилой застройки, попадающей в его СЗЗ, по мере физического износа	организационное мероприятие	объект	1		+		СТП Рыбно-Слободского МР
50	Шетнево-Тулушское СП, д.Новая Ырга	Кладбище	Закрытие части кладбища в связи с размещением в водоохранной зоне водного объекта	организационное мероприятие	объект	1		+		СТП Рыбно-Слободского МР
51	Шумбутское СП, с.Камский	Кладбище	Закрытие кладбища в связи с	организационное	объект	1		+		СТП Рыбно-Слободского МР

№ п/п	Местоположение	Наименование объекта	Наименование мероприятия	Вид мероприятия	Единица измерения	Мощность		Срок реализации		Источник мероприятия
						Существующая	Новая (дополнительная)	Первая очередь (до 2020 г.)	Расчетный срок (2021-2035 гг)	
			размещением в жилой застройке либо перефункционирование жилой застройки, попадающей в его СЗЗ, по мере физического износа	мероприятие						
52	Шумбутское СП, д.Красный Яр	Кладбище	Закрытие кладбища в связи с размещением в водоохранной зоне	организационное мероприятие	объект	1		+		СТП Рыбно-Слободского МР
53	Шумковское СП, с.Шумково	Кладбище	Закрытие кладбища в связи с размещением в жилой застройке либо перефункционирование жилой застройки, попадающей в его СЗЗ, по мере физического износа	организационное мероприятие	объект	1		+		СТП Рыбно-Слободского МР
54	Юлсубинское СП, с.Юлсубино	Кладбище	Закрытие кладбища в связи с размещением в жилой застройке либо перефункционирова	организационное мероприятие	объект	1		+		СТП Рыбно-Слободского МР

№ п/п	Местоположение	Наименование объекта	Наименование мероприятия	Вид мероприятия	Единица измерения	Мощность		Срок реализации		Источник мероприятия
						Существующая	Новая (дополнительная)	Первая очередь (до 2020 г.)	Расчетный срок (2021-2035 гг)	
			ние жилой застройки, попадающей в его СЗЗ, по мере физического износа							
55	Юлсубинское СП, с.Ямашево	Кладбище	Закрытие кладбища в связи с размещением в жилой застройке либо перефункционирование жилой застройки, попадающей в его СЗЗ, по мере физического износа	организационное мероприятие	объект	1		+		СТП Рыбно-Слободского МР
Организация зон с особыми условиями использования территории										
1	Анатышское СП, с.Анатыш	Источник воздействия на окружающую среду и здоровье населения	Организация зоны с особыми условиями на территории с. Анатыш, в пределах которой требуется проведение мероприятий по локализации воздействия источников и сокращению размеров их санитарно-защитных	организациионнмероприятие	га		72	+		СТП Рыбно-Слободского МР

№ п/п	Местоположение	Наименование объекта	Наименование мероприятия	Вид мероприятия	Единица измерения	Мощность		Срок реализации		Источник мероприятия
						Существующая	Новая (дополнительная)	Первая очередь (до 2020 г.)	Расчетный срок (2021-2035 гг)	
			зон							
2	Анатышское СП, д.Шиланка	Источник воздействия на окружающую среду и здоровье населения	Организация зоны с особыми условиями на территории д.Шиланка, в пределах которой требуется проведение мероприятий по локализации воздействия источников и сокращению размеров их санитарно-защитных зон	организациоонныемероприятие	га		18,2	+		СТП Рыбно-Слободского МР
3	Балыклы-Чукаевское СП, с.Старый Арыш	Источник воздействия на окружающую среду и здоровье населения	Организация зоны с особыми условиями на территории с.Старый Арыш, в пределах которой требуется проведение мероприятий по локализации воздействия источников и сокращению размеров их санитарно-защитных	организационное мероприятие	га		61,5	+		СТП Рыбно-Слободского МР

№ п/п	Местоположение	Наименование объекта	Наименование мероприятия	Вид мероприятия	Единица измерения	Мощность		Срок реализации		Источник мероприятия
						Существующая	Новая (дополнительная)	Первая очередь (до 2020 г.)	Расчетный срок (2021-2035 гг)	
			зон							
4	Балыклы-Чукаевское СП, с.Крещеные Казыли	Источник воздействия на окружающую среду и здоровье населения	Организация зоны с особыми условиями на территории с.Крещеные Казыли, в пределах которой требуется проведение мероприятий по локализации воздействия источников и сокращению размеров их санитарно-защитных зон	организационное мероприятие	га		24,8	+		СТП Рыбно-Слободского МР
5	Балыклы-Чукаевское СП, с.Балыклы-Чукаево	Источник воздействия на окружающую среду и здоровье населения	Организация зоны с особыми условиями на территории с.Балыклы-Чукаево, в пределах которой требуется проведение мероприятий по локализации воздействия источников и сокращению размеров их санитарно-защитных	организациионнмероприятие	га		3,3	+		СТП Рыбно-Слободского МР

№ п/п	Местоположение	Наименование объекта	Наименование мероприятия	Вид мероприятия	Единица измерения	Мощность		Срок реализации		Источник мероприятия
						Существующая	Новая (дополнительная)	Первая очередь (до 2020 г.)	Расчетный срок (2021-2035 гг)	
			зон							
6	Бетьковское СП, д.Дикое Поле	Источник воздействия на окружающую среду и здоровье населения	Организация зоны с особыми условиями на территории д. Дикое Поле, в пределах которой требуется проведение мероприятий по локализации воздействия источников и сокращению размеров их санитарно-защитных зон	организационнмероприятие	га		9,9	+		СТП Рыбно-Слободского МР
7	Бетьковское СП, с.Бетьки	Источник воздействия на окружающую среду и здоровье населения	Организация зоны с особыми условиями на территории с. Бетьки, в пределах которой требуется проведение мероприятий по локализации воздействия источников и сокращению размеров их санитарно-защитных зон	организационнмероприятие	га		26,6	+		СТП Рыбно-Слободского МР

№ п/п	Местоположение	Наименование объекта	Наименование мероприятия	Вид мероприятия	Единица измерения	Мощность		Срок реализации		Источник мероприятия
						Существующая	Новая (дополнительная)	Первая очередь (до 2020 г.)	Расчетный срок (2021-2035 гг)	
8	Бетьковское СП, с.Янчиково	Источник воздействия на окружающую среду и здоровье населения	Организация зоны с особыми условиями на территории с. Янчиково, в пределах которой требуется проведение мероприятий по локализации воздействия источников и сокращению размеров их санитарно-защитных зон	организациоонныемероприятие	га		36,7	+		СТП Рыбно-Слободского МР
9	Бетьковское СП, д.Малый Атмас	Источник воздействия на окружающую среду и здоровье населения	Организация зоны с особыми условиями на территории д. Малый Атмас, в пределах которой требуется проведение мероприятий по локализации воздействия источников и сокращению размеров их санитарно-защитных зон	организациоонныемероприятие	га		21,2	+		СТП Рыбно-Слободского МР

№ п/п	Местоположение	Наименование объекта	Наименование мероприятия	Вид мероприятия	Единица измерения	Мощность		Срок реализации		Источник мероприятия
						Существующая	Новая (дополнительная)	Первая очередь (до 2020 г.)	Расчетный срок (2021-2035 гг)	
10	Биектауское СП, д.Янавыл	Источник воздействия на окружающую среду и здоровье населения	Организация зоны с особыми условиями на территории д. Янавыл, в пределах которой требуется проведение мероприятий по локализации воздействия источников и сокращению размеров их санитарно-защитных зон	организациоонныемероприятие	га		11,3	+		СТП Рыбно-Слободского МР
11	Большеелгинское СП, с.Большая Елга	Источник воздействия на окружающую среду и здоровье населения	Организация зоны с особыми условиями на территории с. Большая Елга, в пределах которой требуется проведение мероприятий по локализации воздействия источников и сокращению размеров их санитарно-защитных зон	организациоонныемероприятие	га		77,1	+		СТП Рыбно-Слободского МР
12	Большеелгинское	Источник	Организация зоны с	организаци	га		12,0	+		СТП Рыбно-

№ п/п	Местоположение	Наименование объекта	Наименование мероприятия	Вид мероприятия	Единица измерения	Мощность		Срок реализации		Источник мероприятия
						Существующая	Новая (дополнительная)	Первая очередь (до 2020 г.)	Расчетный срок (2021-2035 гг)	
	СП, д.Сабакаево	воздействия на окружающую среду и здоровье населения	особыми условиями на территории д. Сабакаево, в пределах которой требуется проведение мероприятий по локализации воздействия источников и сокращению размеров их санитарно-защитных зон	оннмероприятие						Слободского МР
13	Большекульгинское СП, с.Большая Кульга	Источник воздействия на окружающую среду и здоровье населения	Организация зоны с особыми условиями на территории с. Большая Кульга, в пределах которой требуется проведение мероприятий по локализации воздействия источников и сокращению размеров их санитарно-защитных зон	организацияоннмероприятие	га		27,4	+		СТП Рыбно-Слободского МР
14	Большекульгинск	Источник	Организация зоны с	организаци	га		34,4	+		СТП Рыбно-

№ п/п	Местоположение	Наименование объекта	Наименование мероприятия	Вид мероприятия	Единица измерения	Мощность		Срок реализации		Источник мероприятия
						Существующая	Новая (дополнительная)	Первая очередь (до 2020 г.)	Расчетный срок (2021-2035 гг)	
	ое СП, д.Дон-Урай	воздействия на окружающую среду и здоровье населения	особыми условиями на территории д. Дон-Урай, в пределах которой требуется проведение мероприятий по локализации воздействия источников и сокращению размеров их санитарно-защитных зон	оннмероприятие						Слободского МР
15	Большемашлякское СП, с.Большой Машляк	Источник воздействия на окружающую среду и здоровье населения	Организация зоны с особыми условиями на территории с. Большая Машляк, в пределах которой требуется проведение мероприятий по локализации воздействия источников и сокращению размеров их санитарно-защитных зон	организаци оннмероприятие	га		48,9	+		СТП Рыбно-Слободского МР
16	Большемашлякско	Источник	Организация зоны с	организаци	га		9,9	+		СТП Рыбно-

№ п/п	Местоположение	Наименование объекта	Наименование мероприятия	Вид мероприятия	Единица измерения	Мощность		Срок реализации		Источник мероприятия
						Существующая	Новая (дополнительная)	Первая очередь (до 2020 г.)	Расчетный срок (2021-2035 гг)	
	е СП, д.Верхний Машляк	воздействия на окружающую среду и здоровье населения	особыми условиями на территории д. Верхний Машляк, в пределах которой требуется проведение мероприятий по локализации воздействия источников и сокращению размеров их санитарно-защитных зон	ооннмероприятие						Слободского МР
17	Большеошнякское СП, с.Малый Ошняк	Источник воздействия на окружающую среду и здоровье населения	Организация зоны с особыми условиями на территории с. Большой Ошняк, в пределах которой требуется проведение мероприятий по локализации воздействия источников и сокращению размеров их санитарно-защитных зон	организацияооннмероприятие	га		44,7	+		СТП Рыбно-Слободского МР
18	Большеошнякское	Источник	Организация зоны с	организаци	га		25,7	+		СТП Рыбно-

№ п/п	Местоположение	Наименование объекта	Наименование мероприятия	Вид мероприятия	Единица измерения	Мощность		Срок реализации		Источник мероприятия
						Существующая	Новая (дополнительная)	Первая очередь (до 2020 г.)	Расчетный срок (2021-2035 гг)	
	СП, с.Большой Ошняк	воздействия на окружающую среду и здоровье населения	особыми условиями на территории с. Большой Ошняк, в пределах которой требуется проведение мероприятий по локализации воздействия источников и сокращению размеров их санитарно-защитных зон	ооннмероприятие						Слободского МР
19	Большесалтанское СП, с.Большой Салтан	Источник воздействия на окружающую среду и здоровье населения	Организация зоны с особыми условиями на территории с. Большой Салтан, в пределах которой требуется проведение мероприятий по локализации воздействия источников и сокращению размеров их санитарно-защитных зон	организацияооннмероприятие	га		54,3	+		СТП Рыбно-Слободского МР
20	ГП «пгт.Рыбная	Источник	Организация зоны с	организаци	га		см.Ген	+		СТП Рыбно-

№ п/п	Местоположение	Наименование объекта	Наименование мероприятия	Вид мероприятия	Единица измерения	Мощность		Срок реализации		Источник мероприятия
						Существующая	Новая (дополнительная)	Первая очередь (до 2020 г.)	Расчетный срок (2021-2035 гг)	
	Слобода», пгт.Рыбная Слобода	воздействия на окружающую среду и здоровье населения	особыми условиями на территории пгт.Рыбная Слобода, в пределах которой требуется проведение мероприятий по локализации воздействия источников и сокращению размеров их санитарно-защитных зон	онное мероприятие			еральный план пгт.Рыбная Слобода			Слободского МР
21	ГП «пгт.Рыбная Слобода», лесной поселок Рыбно-Слободское лесничество	Источник воздействия на окружающую среду и здоровье населения	Организация зоны с особыми условиями на территории лесного поселка Рыбно-Слободское лесничество, в пределах которой требуется проведение мероприятий по локализации воздействия источников и сокращению размеров их санитарно-защитных	организационнмероприятие	га		0,1	+		СТП Рыбно-Слободского МР

№ п/п	Местоположение	Наименование объекта	Наименование мероприятия	Вид мероприятия	Единица измерения	Мощность		Срок реализации		Источник мероприятия
						Существующая	Новая (дополнительная)	Первая очередь (до 2020 г.)	Расчетный срок (2021-2035 гг)	
			зон							
22	Козяково-Челнинское СП, с.Козяково-Челнины	Источник воздействия на окружающую среду и здоровье населения	Организация зоны с особыми условиями на территории с. Козяково-Челны, в пределах которой требуется проведение мероприятий по локализации воздействия источников и сокращению размеров их санитарно-защитных зон	организационнмероприятие	га		49,4	+		СТП Рыбно-Слободского МР
23	Козяково-Челнинское СП, д.Бердибяково	Источник воздействия на окружающую среду и здоровье населения	Организация зоны с особыми условиями на территории д. Бердибяково, в пределах которой требуется проведение мероприятий по локализации воздействия источников и сокращению размеров их санитарно-защитных	организационнмероприятие	га		10,5	+		СТП Рыбно-Слободского МР

№ п/п	Местоположение	Наименование объекта	Наименование мероприятия	Вид мероприятия	Единица измерения	Мощность		Срок реализации		Источник мероприятия
						Существующая	Новая (дополнительная)	Первая очередь (до 2020 г.)	Расчетный срок (2021-2035 гг)	
			зон							
24	Корноуховское СП, с.Шетнево-Черемышево	Источник воздействия на окружающую среду и здоровье населения	Организация зоны с особыми условиями на территории с. Шетнево-Черемышево, в пределах которой требуется проведение мероприятий по локализации воздействия источников и сокращению размеров их санитарно-защитных зон	организационнмероприятие	га		24,7	+		СТП Рыбно-Слободского МР
25	Корноуховское СП, с.Зюзино	Источник воздействия на окружающую среду и здоровье населения	Организация зоны с особыми условиями на территории с. Зюзино, в пределах которой требуется проведение мероприятий по локализации воздействия источников и сокращению размеров их санитарно-защитных	организационнмероприятие	га		8,5	+		СТП Рыбно-Слободского МР

№ п/п	Местоположение	Наименование объекта	Наименование мероприятия	Вид мероприятия	Единица измерения	Мощность		Срок реализации		Источник мероприятия
						Существующая	Новая (дополнительная)	Первая очередь (до 2020 г.)	Расчетный срок (2021-2035 гг)	
			зон							
26	Корноуховское СП, с.Корноухово	Источник воздействия на окружающую среду и здоровье населения	Организация зоны с особыми условиями на территории с. Корноухово, в пределах которой требуется проведение мероприятий по локализации воздействия источников и сокращению размеров их санитарно-защитных зон	организационнмероприятие	га		56,0	+		СТП Рыбно-Слободского МР
27	Кутлу-Букашское СП, с.Мамли-Козяково Челны	Источник воздействия на окружающую среду и здоровье населения	Организация зоны с особыми условиями на территории с. Мамли-Козяково-Челны, в пределах которой требуется проведение мероприятий по локализации воздействия источников и сокращению размеров их санитарно-защитных	организационнмероприятие	га		11,9	+		СТП Рыбно-Слободского МР

№ п/п	Местоположение	Наименование объекта	Наименование мероприятия	Вид мероприятия	Единица измерения	Мощность		Срок реализации		Источник мероприятия
						Существующая	Новая (дополнительная)	Первая очередь (до 2020 г.)	Расчетный срок (2021-2035 гг)	
			зон							
28	Кутлу-Букашское СП, д.Тябердино-Челны	Источник воздействия на окружающую среду и здоровье населения	Организация зоны с особыми условиями на территории д. Тябердино-Челны, в пределах которой требуется проведение мероприятий по локализации воздействия источников и сокращению размеров их санитарно-защитных зон	организационнмероприятие	га		3,9	+		СТП Рыбно-Слободского МР
29	Масловское СП, с.Масловка	Источник воздействия на окружающую среду и здоровье населения	Организация зоны с особыми условиями на территории с. Большая Елга, в пределах которой требуется проведение мероприятий по локализации воздействия источников и сокращению размеров их санитарно-защитных	организационнмероприятие	га		67,2	+		СТП Рыбно-Слободского МР

№ п/п	Местоположение	Наименование объекта	Наименование мероприятия	Вид мероприятия	Единица измерения	Мощность		Срок реализации		Источник мероприятия
						Существующая	Новая (дополнительная)	Первая очередь (до 2020 г.)	Расчетный срок (2021-2035 гг)	
			зон							
30	Нижнетимерлекское СП, с.Нижний Тимерлек	Источник воздействия на окружающую среду и здоровье населения	Организация зоны с особыми условиями на территории с. Нижний Тимерлек, в пределах которой требуется проведение мероприятий по локализации воздействия источников и сокращению размеров их санитарно-защитных зон	организационнмероприятие	га		28,9	+		СТП Рыбно-Слободского МР
31	Нижнетимерлекское СП, с.Верхний Тимерлек	Источник воздействия на окружающую среду и здоровье населения	Организация зоны с особыми условиями на территории с. Верхний Тимерлек, в пределах которой требуется проведение мероприятий по локализации воздействия источников и сокращению размеров их санитарно-защитных	организационнмероприятие	га		23,4	+		СТП Рыбно-Слободского МР

№ п/п	Местоположение	Наименование объекта	Наименование мероприятия	Вид мероприятия	Единица измерения	Мощность		Срок реализации		Источник мероприятия
						Существующая	Новая (дополнительная)	Первая очередь (до 2020 г.)	Расчетный срок (2021-2035 гг)	
			зон							
32	Новоарышское СП, с.Новый Арыш	Источник воздействия на окружающую среду и здоровье населения	Организация зоны с особыми условиями на территории с. Новый Арыш, в пределах которой требуется проведение мероприятий по локализации воздействия источников и сокращению размеров их санитарно-защитных зон	организационнмероприятие	га		49,9	+		СТП Рыбно-Слободского МР
33	Русско-Ошнякское СП, с.Русский Ошняк	Источник воздействия на окружающую среду и здоровье населения	Организация зоны с особыми условиями на территории с. Русский Ошняк, в пределах которой требуется проведение мероприятий по локализации воздействия источников и сокращению размеров их санитарно-защитных	организационнмероприятие	га		25,9	+		СТП Рыбно-Слободского МР

№ п/п	Местоположение	Наименование объекта	Наименование мероприятия	Вид мероприятия	Единица измерения	Мощность		Срок реализации		Источник мероприятия
						Существующая	Новая (дополнительная)	Первая очередь (до 2020 г.)	Расчетный срок (2021-2035 гг)	
			зон							
34	Сорочье-Горское СП, с.Сорочьи Горы	Источник воздействия на окружающую среду и здоровье населения	Организация зоны с особыми условиями на территории с. Сорочьи Горы, в пределах которой требуется проведение мероприятий по локализации воздействия источников и сокращению размеров их санитарно-защитных зон	организационнмероприятие	га		6,5	+		СТП Рыбно-Слободского МР
35	Троицко-Урайское СП, с.Гремячка	Источник воздействия на окружающую среду и здоровье населения	Организация зоны с особыми условиями на территории с. Гремячка, в пределах которой требуется проведение мероприятий по локализации воздействия источников и сокращению размеров их санитарно-защитных	организационнмероприятие	га		23,2	+		СТП Рыбно-Слободского МР

№ п/п	Местоположение	Наименование объекта	Наименование мероприятия	Вид мероприятия	Единица измерения	Мощность		Срок реализации		Источник мероприятия
						Существующая	Новая (дополнительная)	Первая очередь (до 2020 г.)	Расчетный срок (2021-2035 гг)	
			зон							
36	Троицко-Урапйское СП, с.Троицкий Урай	Источник воздействия на окружающую среду и здоровье населения	Организация зоны с особыми условиями на территории с. Троицкий Урай, в пределах которой требуется проведение мероприятий по локализации воздействия источников и сокращению размеров их санитарно-защитных зон	организационное мероприятие	га		2,7	+		СТП Рыбно-Слободского МР
37	Урахчинское СП, с.Урахча	Источник воздействия на окружающую среду и здоровье населения	Организация зоны с особыми условиями на территории с. Урахча, в пределах которой требуется проведение мероприятий по локализации воздействия источников и сокращению размеров их санитарно-защитных зон	организационное мероприятие	га		86,1	+		СТП Рыбно-Слободского МР

№ п/п	Местоположение	Наименование объекта	Наименование мероприятия	Вид мероприятия	Единица измерения	Мощность		Срок реализации		Источник мероприятия
						Существующая	Новая (дополнительная)	Первая очередь (до 2020 г.)	Расчетный срок (2021-2035 гг)	
38	Урахчинское СП, с.Мельничный Починок	Источник воздействия на окружающую среду и здоровье населения	Организация зоны с особыми условиями на территории с. Мельничный Починок, в пределах которой требуется проведение мероприятий по локализации воздействия источников и сокращению размеров их санитарно-защитных зон	организационное мероприятие	га		34,4	+		СТП Рыбно-Слободского МР
39	Шеморбашское СП, с.Шеморбаш	Источник воздействия на окружающую среду и здоровье населения	Организация зоны с особыми условиями на территории с. Шеморбаш, в пределах которой требуется проведение мероприятий по локализации воздействия источников и сокращению размеров их санитарно-защитных зон	организационное мероприятие	га		26,7	+		СТП Рыбно-Слободского МР

№ п/п	Местоположение	Наименование объекта	Наименование мероприятия	Вид мероприятия	Единица измерения	Мощность		Срок реализации		Источник мероприятия
						Существующая	Новая (дополнительная)	Первая очередь (до 2020 г.)	Расчетный срок (2021-2035 гг)	
40	Шетнево-Тулушское СП, д.Новая Ырга	Источник воздействия на окружающую среду и здоровье населения	Организация зоны с особыми условиями на территории д. Новая Ырга, в пределах которой требуется проведение мероприятий по локализации воздействия источников и сокращению размеров их санитарно-защитных зон	организационное мероприятие	га		30,7	+		СТП Рыбно-Слободского МР
41	Шетнево-Тулушское СП, с.Шетнево-Тулуши	Источник воздействия на окружающую среду и здоровье населения	Организация зоны с особыми условиями на территории с. Шетнево-Тулуши, в пределах которой требуется проведение мероприятий по локализации воздействия источников и сокращению размеров их санитарно-защитных зон	организационное мероприятие	га		17,3	+		СТП Рыбно-Слободского МР

№ п/п	Местоположение	Наименование объекта	Наименование мероприятия	Вид мероприятия	Единица измерения	Мощность		Срок реализации		Источник мероприятия
						Существующая	Новая (дополнительная)	Первая очередь (до 2020 г.)	Расчетный срок (2021-2035 гг)	
42	Шумковское СП, д.Хутор	Источник воздействия на окружающую среду и здоровье населения	Организация зоны с особыми условиями на территории д. Хутор, в пределах которой требуется проведение мероприятий по локализации воздействия источников и сокращению размеров их санитарно-защитных зон	организационное мероприятие	га		5,5	+		СТП Рыбно-Слободского МР
43	Юлсубинское СП, с.Ямашево	Источник воздействия на окружающую среду и здоровье населения	Организация зоны с особыми условиями на территории с. Ямашево, в пределах которой требуется проведение мероприятий по локализации воздействия источников и сокращению размеров их санитарно-защитных зон	организационное мероприятие	га		0,7	+		СТП Рыбно-Слободского МР
44	Юлсубинское СП,	Источник	Организация зоны с	организаци	га		0,14	+		СТП Рыбно-

№ п/п	Местоположение	Наименование объекта	Наименование мероприятия	Вид мероприятия	Единица измерения	Мощность		Срок реализации		Источник мероприятия
						Существующая	Новая (дополнительная)	Первая очередь (до 2020 г.)	Расчетный срок (2021-2035 гг)	
	с.Юлсубино	воздействия на окружающую среду и здоровье населения	особыми условиями на территории с. Юлсубино, в пределах которой требуется проведение мероприятий по локализации воздействия источников и сокращению размеров их санитарно-защитных зон	онное мероприятие						Слободского МР

2. Зоны с особыми условиями использования территории

Санитарно-защитные зоны объектов местного значения, предлагаемых к размещению на территории Рыбно-Слободского муниципального района

Таблица 2.1.1

№ п/п	Предлагаемые к размещению объекты местного значения	Населенный пункт	Размер санитарно-защитной зоны, м	Обоснование
Размещение площадок перспективного развития АПК				
1	Площадка перспективного развития АПК Бетьковское СП	Вблизи с.Янчиково	100 м	СанПиН 2.2.1/2.1.1.1200-03, п. 7.1.11, класс IV
2	Площадка перспективного развития АПК Бетьковское СП	Вблизи с.Бетьки	100 м	СанПиН 2.2.1/2.1.1.1200-03, п. 7.1.11, класс IV
3	Площадка перспективного развития АПК Биектауское СП	Вблизи с.Околоток Янгасала	100 м	СанПиН 2.2.1/2.1.1.1200-03, п. 7.1.11, класс IV
4	Площадки перспективного развития АПК Большекульгинское СП	Вблизи д.Большая Осиновка	300	СанПиН 2.2.1/2.1.1.1200-03, п. 7.1.11, класс III
5	Площадка перспективного развития АПК Большекульгинское СП	Вблизи с.Большая Кульга	100 м	СанПиН 2.2.1/2.1.1.1200-03, п. 7.1.11, класс IV
6	Площадка перспективного развития АПК Большекульгинское СП	Вблизи д.Дон Урай	100 м	СанПиН 2.2.1/2.1.1.1200-03, п. 7.1.11, класс IV
7	Площадка перспективного развития АПК Большемашлякское СП	Вблизи с.Бикчураево	300 м	СанПиН 2.2.1/2.1.1.1200-03, п. 7.1.11, класс III
8	Площадка перспективного развития АПК Большемашлякское СП	Вблизи д.Верхний Машляк	100 м	СанПиН 2.2.1/2.1.1.1200-03, п. 7.1.11, класс IV
9	Площадка перспективного развития АПК Большеошнякское СП	Вблизи с.Большой Ошняк	100 м	СанПиН 2.2.1/2.1.1.1200-03, п. 7.1.5, класс IV
10	Площадка перспективного развития АПК Козяково-Челнинское СП	Вблизи д.Иванаево	100 м	СанПиН 2.2.1/2.1.1.1200-03, п. 7.1.11, класс IV
11	Площадки перспективного развития АПК Козяково-Челнинское СП	Вблизи с.Козяково-Челны	100 м	СанПиН 2.2.1/2.1.1.1200-03, п. 7.1.11, класс IV
12	Площадка перспективного развития АПК Козяково-Челнинское СП	Вблизи д.Бердибяково	300 м	СанПиН 2.2.1/2.1.1.1200-03, п. 7.1.11, класс III
13	Площадка перспективного развития АПК Козяково-Челнинское СП	Вблизи с.Уреево-Челны	300 м	СанПиН 2.2.1/2.1.1.1200-03, п. 7.1.11, класс III
14	Площадка перспективного развития АПК	Вблизи с.Кугарчино	300 м	СанПиН 2.2.1/2.1.1.1200-03, п. 7.1.11,

№ п/п	Предлагаемые к размещению объекты местного значения	Населенный пункт	Размер санитарно-защитной зоны, м	Обоснование
	Кугарчинское СП			класс III
15	Площадка перспективного развития АПК Кугарчинское СП	Вблизи д.Зангар-Куль	100 м	СанПиН 2.2.1/2.1.1.1200-03, п. 7.1.11, класс IV
16	Площадка перспективного развития АПК Кукеевское СП	Вблизи с.Кукеево	100 м	СанПиН 2.2.1/2.1.1.1200-03, п. 7.1.11, класс IV
17	Площадка перспективного развития АПК Кутлу-Букашское СП	Вблизи д.Тябердино-Челны	не более 300 м	СанПиН 2.2.1/2.1.1.1200-03, п. 7.1.11, класс III
18	Площадка перспективного развития АПК Нижнетимерлекское СП	Вблизи с.Нижний Тимерлек	100 м	СанПиН 2.2.1/2.1.1.1200-03, п. 7.1.11, класс IV
19	Площадка перспективного развития АПК Нижнетимерлекское СП	Вблизи с.Вехний Тимерлек	100 м	СанПиН 2.2.1/2.1.1.1200-03, п. 7.1.11, класс IV
20	Площадка перспективного развития АПК Новоарышское СП	Вблизи с.Новый Арыш	500 м	СанПиН 2.2.1/2.1.1.1200-03, п. 7.1.11, класс II
21	Площадка перспективного развития АПК Русско-Ошнякское СП	Вблизи с.Русский Ошняк	500 м	СанПиН 2.2.1/2.1.1.1200-03, п. 7.1.11, класс II
22	Площадка перспективного развития АПК Урахчинское СП	Вблизи с.Урахча	100 м	СанПиН 2.2.1/2.1.1.1200-03, п. 7.1.11, класс IV
23	Площадка перспективного развития АПК Шеморбашское СП	Вблизи с.Шеморбаш	300 м	СанПиН 2.2.1/2.1.1.1200-03, п. 7.1.11, класс III
24	Площадка перспективного развития АПК Шеморбашское СП	Вблизи с.Тавларово	100 м	СанПиН 2.2.1/2.1.1.1200-03, п. 7.1.11, класс IV
25	Площадка перспективного развития АПК Шетнево-Тулушское СП	Вблизи д.Новая Ырга	300 м	СанПиН 2.2.1/2.1.1.1200-03, п. 7.1.11, класс III
26	Площадка перспективного развития АПК Юлсубинское СП	Вблизи с.Ямашево	100 м	СанПиН 2.2.1/2.1.1.1200-03, п. 7.1.11, класс IV
27	Площадка перспективного развития АПК Юлсубинское СП	Вблизи с.Юлсубино	100 м	СанПиН 2.2.1/2.1.1.1200-03, п. 7.1.11, класс IV
Перемещение складов минеральных удобрений на новое местоположение				
1	Урахчинское СП	Вблизи с.Урахча	500 м	СанПиН 2.2.1/2.1.1.1200-03, п. 7.1.11, класс II
2	Большекульгинское СП	Вблизи с.Большая Кульга	500 м	СанПиН 2.2.1/2.1.1.1200-03, п. 7.1.11, класс II

№ п/п	Предлагаемые к размещению объекты местного значения	Населенный пункт	Размер санитарно-защитной зоны, м	Обоснование
3	Большесалтанское СП	Вблизи с.Большой Салтан	500 м	СанПиН 2.2.1/2.1.1.1200-03, п. 7.1.11, класс II
4	Масловское СП	Вблизи с.Масловка	500 м	СанПиН 2.2.1/2.1.1.1200-03, п. 7.1.11, класс II
Размещение площадок производственного назначения				
1	Лесопилка Кутлу-Букашского СП	Вблизи д.Тябердино-Челны	100 м	СанПиН 2.2.1/2.1.1.1200, п.7.1.5, класс IV
2	Лесопилка Урахчинского СП	Вблизи с.Урахча	100 м	СанПиН 2.2.1/2.1.1.1200, п.7.1.5, класс IV

Таблица 3.1.2

Регламенты использования территорий санитарно-защитных зон

Название зоны	**Режим использования указанной зоны**	**Нормативные документы, регулирующие разрешенное использование**
Санитарно-защитная зона	Не допускается размещение: - жилой застройки, включая отдельные жилые дома, ландшафтно-рекреационные зоны, зоны отдыха, территории курортов, санаториев и домов отдыха, территорий садоводческих товариществ и коттеджной застройки, коллективных или индивидуальных дачных и садово-огородных участков, а также других территорий с нормируемыми показателями качества среды обитания; - спортивных сооружений, детских площадок, образовательных и детских учреждений, лечебно-профилактических и оздоровительных учреждений общего пользования; - объектов по производству лекарственных веществ, лекарственных средств и (или) лекарственных форм, складов сырья и полупродуктов для фармацевтических предприятий; объектов пищевых отраслей промышленности, оптовых складов продовольственного сырья и пищевых продуктов, комплексов водопроводных сооружений для подготовки и хранения питьевой воды. Допускается размещать нежилые помещения для дежурного аварийного персонала, помещения для пребывания работающих по вахтовому методу, здания управления, конструкторские бюро, здания административного назначения, научно-исследовательские лаборатории, поликлиники, спортивно-оздоровительные сооружения закрытого типа, бани, прачечные, объекты торговли и общественного питания, мотели, гостиницы, гаражи, площадки и сооружения для хранения общественного и индивидуального транспорта, пожарные депо, местные и транзитные коммуникации, ЛЭП, электроподстанции, нефте- и газопроводы, артезианские скважины для технического водоснабжения, водоохлаждающие сооружения для подготовки технической воды, канализационные насосные станции, сооружения оборотного водоснабжения, АЗС, СТО.	СанПиН 2.2.1/2.1.1.1200-03 «Санитарно-защитные зоны и санитарная классификация предприятий, сооружений и иных объектов» (с изм. от 09.09.2010 г.)

Таблица 3.1.3

Режим использования территории санитарно-защитных зон скотомогильников

Название зоны	**Режим использования указанной зоны**	**Нормативные документы, регулирующие использование**
Скотомогильники	В санитарно-защитных зонах скотомогильников запрещается размещение: - жилых, общественных зданий, животноводческих ферм (комплексов) в пределах 1000 м; - скотопрогонов и пастбищ – в пределах 200 м; - автомобильных, железных дорог в зависимости от их категорий в пределах 50-300 м. *Для принятия решения по сокращению величины санитарно-защитной зоны от границ сибиреязвенного скотомогильника до границ жилой застройки необходимо обратиться в Управление по ветеринарии и фитосанитарному надзору по Республике Татарстан для уточнения границ сибиреязвенных скотомогильников с нанесением на графические материалы и обозначением их на местности; проведения мероприятий по защите от загрязнения грунтовых вод и почвы скотомогильником; указания даты последнего захоронения погибшего скота, условий и контроля за эксплуатацией сибиреязвенного скотомогильника. Указанные материалы с результатами не менее чем годовых исследований загрязнения почвы и грунтовых вод химическими веществами и спорообразующими возбудителями сибирской язвы на границе скотомогильника и за его пределами в зоне жилой застройки, проведенными аккредитованной лабораторией, необходимо представить в Федеральную службу по надзору в сфере защиты прав потребителей и благополучия человека для рассмотрения и принятия решения.	Ветеринарно-санитарные правила сбора, утилизации и уничтожения биологических отходов (утв.Главным государственным ветеринарным инспектором РФ 04.12.1995 г.) (Из письма заместителя руководителя Федеральной службы по надзору в сфере защиты прав потребителей и благополучия человека)

3. Технико-экономические показатели

№ п/п	Показатели	Единицы измерения	Современное состояние на 2010 год	Первая очередь (до 2020 г.)	Расчетный срок (до 2035 г.)
1	**Территория**				
	Земли сельскохозяйственного назначения	тыс.га	119,46	118,80	118,73
	Земли населенных пунктов	тыс.га	6,87	7,31	7,31
	Земли промышленности, энергетики, транспорта, связи, радиовещания, телевидения, информатики, земли для обеспечения космической деятельности, земли обороны, безопасности и земли иного специального назначения	тыс.га	0,65	0,82	0,88
	Земли особо охраняемых территорий и объектов	тыс.га	0,01	0,01	0,01
	Земли лесного фонда	тыс.га	53,74	53,79	53,8
	Земли водного фонда	тыс.га	23,41	23,41	23,41
	Земли запаса	тыс.га	0,00	0,00	0,00
	Всего по району	тыс.га	204,14	204,14	204,14
2	**Население**				
2.1	Всего	тыс.чел.	27,5	26,8	24,7
	В том числе:				
	городское		7,7	8,5	9,6
	сельское		19,8	18,2	15,1
2.2	Показатели естественного движения населения:	чел. на тыс.жителей.			
	прирост				
	убыль		7,3	8,3	8,8
2.3	Показатели миграции населения:				
	прирост			1,7	2,0
	убыль		0,2		
2.4	Возрастная структура населения:				
	население младше трудоспособного возраста	% общей численности населения	16,5	16,3	15,8
	население в трудоспособном возрасте (мужчины 16-59 лет, женщины 16-54 лет)	% общей численности населения	56,1	56,2	56,6
	население старше трудоспособного возраста	% общей численности населения	27,4	27,5	27,6
2.5	Число городских населенных пунктов - всего	единиц	1	1	1
	В том числе:				
	городов				
	из них с численностью населения:				

№ п/п	Показатели	Единицы измерения	Современное состояние на 2010 год	Первая очередь (до 2020 г.)	Расчетный срок (до 2035 г.)
	100-250 тыс.чел.				
	50-100 тыс.чел.				
	до 50 тыс. чел.				
	поселков городского типа		1	1	1
2.6	Число сельских населенных пунктов - всего	единиц	82	81	81
	Из них с численностью населения:				
	свыше 5 тыс. чел.				
	1-5 тыс.чел.		2	1	1
	0,2-1 тыс. чел.		29	28	23
	до 0,2 тыс.чел.		51	52	57
2.7	Численность поселений	количество	28	28	28
	из них городские	количество	1	1	1
2.8	Плотность населения	чел/км^2	13,6	13,0	12,0
3	**Экономический потенциал**				
3.1	Валовый территориальный продукт	млн. руб.	1985,0	3501,5	4479,9
3.2	Объем промышленного производства (объем отгруженных товаров собственного производства)	млн. руб.	94,1	1059,2	1345,7
4	**Жилищный фонд**				
4.1	Всего	тыс. м^2 общей площади жилых помещений	686,6	749,5	886,0
	В том числе:				
	в городских поселениях	тыс. м^2 общей площади жилых помещений/%	186,8	238,7	343,1
	в сельских поселениях		499,8	510,8	542,9
4.2	Обеспеченность населения общей площадью жилья, в том числе	м^2/чел	25,0	28,0	35,9
	в городских поселениях		24,3	28,0	35,9
	в сельских поселениях		25,2	28,0	35,9
5.	**Объекты социального и культурно-бытового обслуживания**				
5.1	Детские дошкольные учреждения	мест/1000 детей 1-6 лет	595	961	1141
5.2	Общеобразовательные школы	мест/1000 детей 7-17 лет	2295	2686	2723
5.3	Больницы	коек/1000чел	5,27	13,47	14,63
5.4	Поликлиники	посещ.в смену/1000чел	39,05	40,16	43,56

№ п/п	Показатели	Единицы измерения	Современное состояние на 2010 год	Первая очередь (до 2020 г.)	Расчетный срок (до 2035 г.)
5.5	Учреждения культуры и искусства, в том числе:				
	библиотеки	тыс.экз. / 1000	15,04	15,46	16,76
	клубы	мест/1000чел	251	293	318
5.6	Физкультурно-спортивные учреждения, в том числе:				
	спортзалы	кв.м/10000 чел.	2296	3708	4605
	плоскостные сооружения	кв.м/10000 чел.	29868	36628	40542
	бассейны	кв.м/10000 чел.	131	237	391
6	**Транспортная инфраструктура**				
6.1	Протяженность железнодорожной сети	км	0	0	13,4
	В том числе:				
	федерального значения		0	0	13,4
	регионального значения				
	межселенного значения				
6.2	Протяженность автомобильных дорог - всего	км	398,015	420,225	432,395
	В том числе:				
	федерального значения		31,505	31,505	31,505
	регионального или межмуниципального значения		298,92	307,1	319,27
	местного значения		67,59	81,62	81,62
6.3	Из общей протяженности автомобильных дорог дороги с асфальтобетонным типом покрытия	км/%	63,70	100,00	100,00
6.4	Плотность транспортной сети:	км/1000 км^2			
	железнодорожной				6,56
	автомобильной		194,97	205,85	211,81
6.5	Протяженность судоходных речных путей с гарантированными глубинами	км	72	72	72
6.6	Протяженность трубопроводного транспорта	км	16,118	16,118	16,118
6.7	Авиация	единиц	-	-	-
	В том числе:				
	международного значения				
	федерального значения				
	местного значения				
6.8	Обеспеченность населения индивидуальными легковыми автомобилями (на 1000 жителей)	автомобилей	236,5	292,40	467,00
7	**Ритуальное обслуживание**				

№ п/п	Показатели	Единицы измерения	Современное состояние на 2010 год	Первая очередь (до 2020 г.)	Расчетный срок (до 2035 г.)
	населения				
7.1	Общее количество кладбищ	га	181,12	181,145	181,145

Приложение

ИСПОЛНИТЕЛЬНЫЙ КОМИТЕТ
РЫБНО-СЛОБОДСКОГО
МУНИЦИПАЛЬНОГО РАЙОНА
РЕСПУБЛИКИ ТАТАРСТАН

422650, пгт. Рыбная Слобода,
ул. Ленина, дом 48

ТАТАРСТАН РЕСПУБЛИКАСЫ
БАЛЫК БИСТӘСЕ
МУНИЦИПАЛЬРАЙОНЫНЫҢ
БАШКАРМА КОМИТЕТЫ

422650, Балык Бистәсе,
Ленин урамы, 48 нче йорт,

Тел.: (84361) 22113, факс: (84361) 23012, e-mail:balyk-bistage@tatar.ru, сайт: ribnaya-sloboda.tatarstan.ru

23.11.2017г. № 1-1742
на № 01-09-22215 от 20.11.2017

Генеральному директору
ГУП «Татинвестгражданпроект»
А.А.Хуснутдинову

Уважаемый Адель Альбертович!

Исполнительный комитет Рыбно-Слободского муниципального района сообщает Вам, что на сегодняшний день границы земельного участка не установлены в соответствии с требованиями действующего законодательства по следующим причинам:

Согласно окончательному варианту, представленному в письме командира войсковой части № 5598 – полковника Гарифуллина Р.В. от 19.05.2016 за исх. № 25/415, схема расположения учебного центра затрагивает на территории Рыбно-Слободского муниципального района РТ 4 земельных участка площадью 126 га.

Органами местного самоуправления Рыбно-Слободского муниципального района РТ получены решения судов о признании права собственности на невостребованные земельные доли в размере 126 га.

02 июня 2016 года в ответ на обращение заместителя министра строительства и жилищно-коммунального хозяйства Республики Татарстан Кудряшева В.Н., с целью внесения изменений в документы территориального планирования, Рыбно-Слободским муниципальным районом подготовлена и направлена схема расположения земельного участка для размещения учебного центра для войсковой части №5598.

В своем письме, адресованном Президенту Республики Татарстан Р.Н. Минниханову, Директор Федеральной службы войск национальной гвардии Российской Федерации В.Золотов указывает, что земельные участки, находящиеся на территории Рыбно-Слободского муниципального района РТ проходят процедуру межевания, однако со стороны органов местного самоуправления последним этапом предоставления земельного участка было направление письма – согласия на предоставление земельного участка площадью 126 га для размещения учебного центра и направление схемы в адрес Министерства строительства и жилищно-коммунального хозяйства с целью внесения изменений в документы территориального планирования.

Вопрос формирования земельного участка, а именно кем будет осуществляться процедура формирования земельного участка, вопрос финансирования мероприятий необходимых для формирования

участка не обсуждался на совместных совещаниях и остается открытым по настоящее время.

Так же сообщаем, что в бюджете Рыбно-Слободского района РТ свободных денежных средств для финансирования мероприятий по формированию земельного участка для размещения учебного центра Воинской части №5598 не имеется.

Руководитель Р.Х.Хабибуллин

Р.Н.Хасанов
Тел: (84361) 2-39-56

Лист согласования к документу № 1-1742 от 23.11.2017
Инициатор согласования: Хамидуллин И.М. Заместитель начальника отдела строительства, архитектуры и ЖКХ Исполнительного комитета
Согласование инициировано: 23.11.2017 09:16

Лист согласования Тип согласования: **последовательное**

N°	ФИО	Срок согласования	Результат согласования	Замечания
1	Хабибуллин Р.Х.		Подписано 23.11.2017 - 13:41	-

ИСПОЛНИТЕЛЬНЫЙ КОМИТЕТ
РЫБНО-СЛОБОДСКОГО
МУНИЦИПАЛЬНОГО РАЙОНА
РЕСПУБЛИКИ ТАТАРСТАН

422650, пгт. Рыбная Слобода,
ул. Ленина, дом 48

ТАТАРСТАН РЕСПУБЛИКАСЫ
БАЛЫК БИСТӘСЕ
МУНИЦИПАЛЬРАЙОНЫНЫҢ
БАШКАРМА КОМИТЕТЫ

422650, Балык Бистәсе,
Ленин урамы, 48 нче йорт,

Тел.: (84361) 22113, факс: (84361) 23012, e-mail:balyk-bistage@tatar.ru, сайт: ribnaya-sloboda.tatarstan.ru

_____№ _____
На № _____ от _____

Генеральному директору
ГУП «Татинвестгражданпроект»
А.А.Хуснутдинову

О подтверждении внесения
изменений в Схему
территориального планирования

Уважаемый Адель Альбертович!

В ответ на Ваше письмо от 18.04.2018 №3889/18 Исполнительный комитет Рыбно-Слободского муниципального района дает подтверждение о внесении изменений в схему территориального планирования на объекты:

- Строительство ВЛ 110 кВ «Камская-25 Октября»;
- Положения Территориальной схемы в области обращения с отходами, в том числе с твердыми коммунальными отходами.

Первый заместитель руководителя Р.Л.Исланов

Р.Н.Хасанов
8(84361)23956

Лист согласования к документу № 2-895 от 18.05.2018
Инициатор согласования: Гайнутдинова Т.В. Ведущий специалист отдела строительства, архитектуры и ЖКХ Исполнительного комитета Рыбно-Слободского муниципального района Республики Татарстан
Согласование инициировано: 14.05.2018 15:32

Лист согласования Тип согласования: **последовательное**

№	ФИО	Срок согласования	Результат согласования	Замечания
1	Хасанов Р.Н.		Согласовано 16.05.2018 - 11:49	-
2	Шелкова С.А.		Согласовано 17.05.2018 - 08:02	-
3	Ризаев Д.Н.		Согласовано 17.05.2018 - 16:58	-
4	Исланов Р.Л.		Подписано 18.05.2018 - 18:49	-

Приложение

СВЕДЕНИЯ О ГРАНИЦАХ НАСЕЛЕННЫХ ПУНКТОВ (В ТОМ ЧИСЛЕ ГРАНИЦАХ ОБРАЗУЕМЫХ НАСЕЛЕННЫХ ПУНКТОВ), РАСПОЛОЖЕННЫХ НА МЕЖСЕЛЕННЫХ ТЕРРИТОРИЯХ И (ИЛИ) В ГРАНИЦАХ СЕЛЬСКИХ ПОСЕЛЕНИЙ, В СЛУЧАЕ, ЕСЛИ ПРЕДСТАВИТЕЛЬНЫМ ОРГАНОМ СЕЛЬСКОГО ПОСЕЛЕНИЯ ПРИНЯТО РЕШЕНИЕ ОБ ОТСУТСТВИИ НЕОБХОДИМОСТИ ПОДГОТОВКИ ЕГО ГЕНЕРАЛЬНОГО ПЛАНА И О ПОДГОТОВКЕ ПРАВИЛ ЗЕМЛЕПОЛЬЗОВАНИЯ И ЗАСТРОЙКИ РЫБНО-СЛОБОДСКОГО МУНИЦИПАЛЬНОГО РАЙОНА РЕСПУБЛИКИ ТАТАРСТАН

Казань, 2024

ГРАФИЧЕСКОЕ ОПИСАНИЕ
местоположения границ населенных пунктов, территориальных зон,
особо охраняемых природных территорий,
зон с особыми условиями использования территории

деревня Полянка
(наименование объекта, местоположение границ которого описано (далее – объект)

Раздел 1

Сведения об объекте		
№ п/п	Характеристики объекта	Описание характеристик
1	2	3
1	Местоположение объекта	деревня Полянка муниципального образования «Полянское сельское поселение» Рыбно-Слободского муниципального района Республики Татарстан
2	Площадь объекта +/- величина погрешности определения площади (Р +/- Дельта Р)	673 460 кв. м +/- 3 181 кв. м
3	Иные характеристики объекта	-

Раздел 2

Сведения о местоположении границ объекта					
1. Система координат: МСК-16					
2. Сведения о характерных точках границ объекта					
Обозначение характерных точек границ	Координаты, м		Метод определения координат характерной точки	Средняя квадратическая погрешность положения характерной точки (Mt), м	Описание обозначения точки на местности (при наличии)
	X	Y			
1	2	3	4	5	6
1	440946.92	1368043.86	Аналитический	0.10	-
2	440949.87	1368044.06	Аналитический	0.10	-
3	440954.29	1368044.73	Картометрический	1.00	-
4	440967.54	1368049.23	Картометрический	1.00	-
5	440985.29	1368052.98	Картометрический	1.00	-
6	441007.54	1368057.48	Картометрический	1.00	-
7	441056.54	1368054.73	Картометрический	1.00	-
8	441072.85	1368056.24	Картометрический	1.00	-
9	441094.54	1368059.23	Картометрический	1.00	-
10	441102.79	1368061.73	Картометрический	1.00	-
11	441117.54	1368068.23	Картометрический	1.00	-
12	441126.29	1368075.74	Картометрический	1.00	-
13	441129.54	1368083.49	Картометрический	1.00	-

14	441128.29	1368092.24	Картометрический	1.00	-
15	441120.54	1368102.49	Картометрический	1.00	-
16	441111.79	1368111.49	Картометрический	1.00	-
17	441097.79	1368118.24	Картометрический	1.00	-
18	441088.79	1368118.24	Картометрический	1.00	-
19	441079.29	1368113.24	Картометрический	1.00	-
20	441075.04	1368109.49	Картометрический	1.00	-
21	441068.54	1368108.74	Картометрический	1.00	-
22	441062.29	1368112.74	Картометрический	1.00	-
23	441046.29	1368129.24	Картометрический	1.00	-
24	441037.54	1368130.49	Картометрический	1.00	-
25	441026.04	1368129.24	Картометрический	1.00	-
26	441021.04	1368131.74	Картометрический	1.00	-
27	441015.79	1368136.74	Картометрический	1.00	-
28	441012.79	1368142.49	Картометрический	1.00	-
29	441012.79	1368155.74	Картометрический	1.00	-
30	441008.79	1368163.49	Картометрический	1.00	-
31	441004.54	1368165.99	Картометрический	1.00	-
32	441001.29	1368179.24	Картометрический	1.00	-
33	441002.54	1368189.49	Картометрический	1.00	-
34	441005.79	1368194.49	Картометрический	1.00	-
35	441012.79	1368200.99	Картометрический	1.00	-
36	441014.54	1368206.74	Картометрический	1.00	-
37	441012.79	1368214.24	Картометрический	1.00	-
38	441006.29	1368221.74	Картометрический	1.00	-
39	441004.54	1368231.49	Картометрический	1.00	-
40	441005.79	1368238.99	Картометрический	1.00	-
41	441009.54	1368241.49	Картометрический	1.00	-
42	441019.79	1368237.74	Картометрический	1.00	-
43	441030.54	1368228.74	Картометрический	1.00	-
44	441049.54	1368211.74	Картометрический	1.00	-
45	441057.04	1368205.99	Картометрический	1.00	-
46	441066.04	1368203.99	Картометрический	1.00	-
47	441076.79	1368202.74	Картометрический	1.00	-
48	441083.29	1368203.99	Картометрический	1.00	-
49	441089.54	1368210.99	Картометрический	1.00	-
50	441090.79	1368221.74	Картометрический	1.00	-
51	441089.54	1368237.74	Картометрический	1.00	-
52	441081.79	1368256.74	Картометрический	1.00	-
53	441074.29	1368270.24	Картометрический	1.00	-
54	441068.54	1368282.74	Картометрический	1.00	-
55	441065.29	1368293.49	Картометрический	1.00	-
56	441058.29	1368308.74	Картометрический	1.00	-
57	441058.29	1368320.24	Картометрический	1.00	-
58	441060.29	1368329.74	Картометрический	1.00	-
59	441059.79	1368343.24	Картометрический	1.00	-

60	441048.73	1368364.54	Картометрический	1.00	-
61	441027.85	1368370.06	Картометрический	1.00	-
62	440808.88	1368318.73	Картометрический	1.00	-
63	440797.02	1368315.95	Картометрический	1.00	-
64	440781.08	1368325.13	Картометрический	1.00	-
65	440750.03	1368343.01	Картометрический	1.00	-
66	440729.41	1368354.88	Картометрический	1.00	-
67	440707.01	1368367.78	Аналитический	0.30	-
68	440684.48	1368380.75	Аналитический	0.30	-
69	440609.70	1368423.80	Картометрический	1.00	-
70	440593.70	1368481.16	Картометрический	1.00	-
71	440590.55	1368514.36	Картометрический	1.00	-
72	440585.03	1368572.58	Картометрический	1.00	-
73	440577.80	1368577.48	Картометрический	1.00	-
74	440519.57	1368616.96	Картометрический	1.00	-
75	440550.90	1368668.08	Аналитический	0.10	-
76	440526.53	1368687.65	Аналитический	1.00	-
77	440488.88	1368653.01	Аналитический	1.00	-
78	440479.34	1368644.23	Картометрический	1.00	-
79	440418.49	1368685.48	Картометрический	1.00	-
80	440362.98	1368723.11	Картометрический	1.00	-
81	440319.91	1368752.32	Картометрический	1.00	-
82	440226.84	1368688.22	Картометрический	1.00	-
83	440198.87	1368670.59	Картометрический	1.00	-
84	440173.36	1368656.56	Картометрический	1.00	-
85	440146.52	1368646.21	Картометрический	1.00	-
86	440117.63	1368624.53	Аналитический	0.10	-
87	440099.90	1368613.33	Аналитический	0.10	-
88	440094.33	1368609.81	Картометрический	1.00	-
89	440104.10	1368559.10	Картометрический	1.00	-
90	440116.70	1368494.98	Картометрический	1.00	-
91	440134.73	1368397.12	Картометрический	1.00	-
92	440140.81	1368354.38	Картометрический	1.00	-
93	440144.75	1368262.30	Картометрический	1.00	-
94	440137.61	1368147.10	Картометрический	1.00	-
95	440049.41	1367953.21	Картометрический	1.00	-
96	440032.46	1367915.98	Картометрический	1.00	-
97	440053.14	1367854.27	Картометрический	1.00	-
98	440163.01	1367783.71	Картометрический	1.00	-
99	440232.15	1367742.23	Картометрический	1.00	-
100	440279.42	1367715.50	Картометрический	1.00	-
101	440356.28	1367670.04	Картометрический	1.00	-
102	440350.22	1367658.68	Картометрический	1.00	-
103	440426.41	1367614.81	Аналитический	0.10	-
104	440426.57	1367614.70	Аналитический	0.10	-
105	440439.77	1367604.44	Аналитический	0.10	-

106	440450.99	1367625.93	Аналитический	0.10	-
107	440475.45	1367672.79	Аналитический	0.10	-
108	440497.21	1367741.39	Аналитический	0.10	-
109	440556.74	1367776.04	Аналитический	0.10	-
110	440667.71	1367710.69	Аналитический	0.10	-
111	440704.76	1367751.31	Аналитический	0.10	-
112	440724.09	1367841.73	Аналитический	0.10	-
113	440795.36	1367915.50	Аналитический	0.10	-
114	440896.81	1367983.69	Аналитический	0.10	-
115	440922.54	1368014.58	Аналитический	0.10	-
116	440928.78	1368022.07	Аналитический	0.10	-
1	440946.92	1368043.86	Аналитический	0.10	-

3. Сведения о характерных точках части (частей) границы объекта

Обозначение характерных точек части границы	Координаты, м		Метод определения координат характерной точки	Средняя квадратическая погрешность положения характерной точки (Mt), м	Описание обозначения точки на местности (при наличии)
	X	Y			
1	2	3	4	5	6
-	-	-	-	-	-

Раздел 3

Сведения о местоположении измененных (уточненных) границ объекта

1. Система координат _____

2. Сведения о характерных точках границ объекта

Обозначение характерных точек границ	Существующие координаты, м		Измененные (уточненные) координаты, м		Метод определения координат характерной точки	Средняя квадратическая погрешность положения характерной точки (Mt), м	Описание обозначения точки на местности (при наличии)
	X	Y	X	Y			
1	2	3	4	5	6	7	8
-	-	-	-	-	-	-	-

3. Сведения о характерных точках части (частей) границы объекта

-	-	-	-	-	-	-	-

ТЕКСТОВОЕ ОПИСАНИЕ

местоположения границ населенных пунктов, территориальных зон

Прохождение границы		Описание прохождения границы
от точки	до точки	
1	2	3
1	1	- (описание не установлено)

МИНИСТЕРСТВО СТРОИТЕЛЬСТВА, АРХИТЕКТУРЫ
И ЖИЛИЩНО-КОММУНАЛЬНОГО ХОЗЯЙСТВА
РЕСПУБЛИКИ ТАТАРСТАН

ГОСУДАРСТВЕННОЕ УНИТАРНОЕ ПРЕДПРИЯТИЕ РЕСПУБЛИКИ ТАТАРСТАН

ГОЛОВНАЯ ТЕРРИТОРИАЛЬНАЯ ПРОЕКТНО-ИЗЫСКАТЕЛЬСКАЯ,
НАУЧНО-ПРОИЗВОДСТВЕННАЯ ФИРМА
“ТАТИНВЕСТГРАЖДАНПРОЕКТ”

420043 Казань, ул.Чехова, 28
тел.: (843)236-08-12, факс: (843) 236-06-61
www.tigp.ru E-mail: tigp@mi.ru

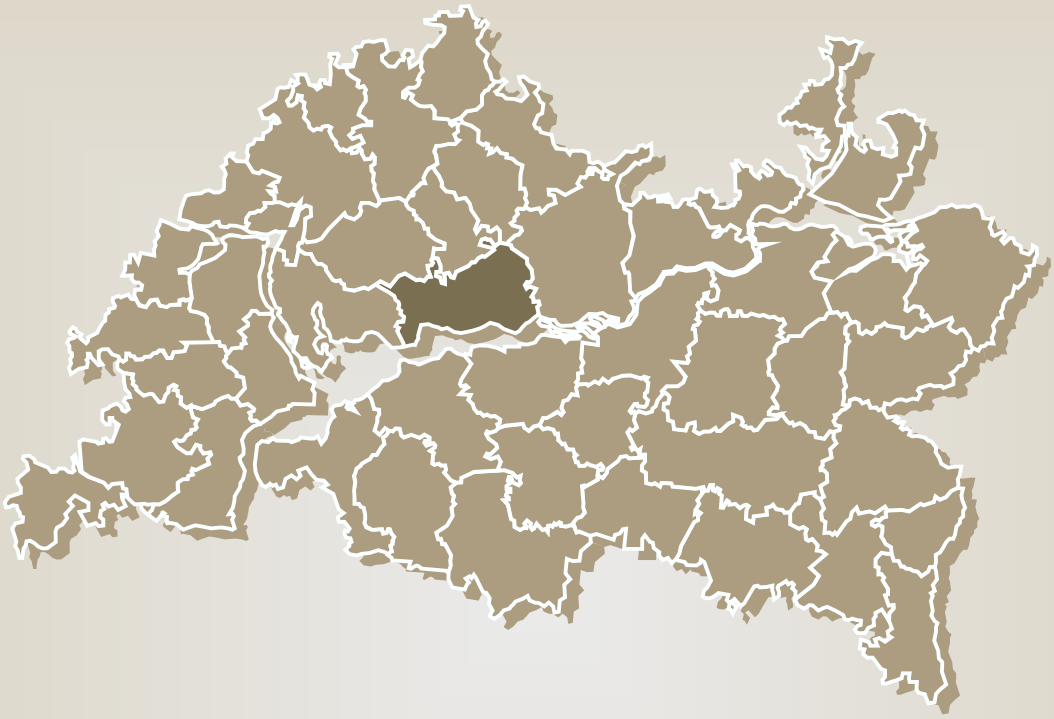

Заказ	***№ заказа 5459***
Заказчик	***ГКУ “Главное инвестиционно-строительное управление Республики Татарстан”***
Документ	***Внесение изменений в схему территориального планирования Рыбно-Слободского муниципального района Республики Татарстан***
Часть	***Часть 2. Материалы по обоснованию проекта***
Состав	***Социально-экономическое и территориально-пространственное развитие Текстовые материалы***
Обозначение	***5459-ПЗ***
Стадия	***СТП*** ***Том 2. Книга 1*** ***2018 г.***

КАЗАНЬ

Министерство строительства, архитектуры и
жилищно-коммунального хозяйства РТ
Государственное Унитарное предприятие
Головная территориальная проектно-изыскательская
научно-производственная фирма
ТАТИНВЕСТГРАЖДАНПРОЕКТ

Заказ № 5459

Заказчик: ГКУ «Главное инвестиционно-строительное управление
Республики Татарстан

Внесение изменений в схему территориального планирования Рыбно-Слободского муниципального района Республики Татарстан

Том 2. Книга 1

Пояснительная записка

Материалы по обоснованию проекта
Социально-экономическое и территориально-пространственное развитие

Первый заместитель генерального
директора ГУП “Татинвестгражданпроект” **Х.Д.Хасьянов**

Главный архитектор проекта **М.А.Щербакова**

г. Казань 2018 г.

Полный комплект чертежей		Том проекта и основной комплект чертежей			Примечание
Наименование	Обозначение	Наименование	Обоз. основн. комплект.	Архивн. номер тома	
Внесение	5459	**Часть 1. Схема территориального**			
изменений в		**планирования муниципального**			
Схему		**района (утверждаемая часть)**			
территориального		Том 1			
планирования		Положение о территориальном	5459-ПЗ		
Рыбно-		планировании			
Слободского		Графические материалы	5459-ГМ		
муниципального		**Часть 2. Материалы**			
района		**по обоснованию проекта**			
Республики		***Социально-экономическое и***			
Татарстан		***территориально-***			
		пространственное развитие			
		Том 2			
		Текстовые материалы			
		Книга 1	5459-ПЗ		
		Книга 2	5459-ПЗ		
		Графические материалы	5459-ГМ		
		Охрана окружающей среды			
		Том 3			
		Текстовые материалы	5459-ПЗ		
		Графические материалы	5459-ГМ		

Взам. инв. №

Подп. и дата

Инв. № подл.

Изм.	Кол. уч	Лист	№ док.	Подпись	Дата	**5459-СП**		
ГАП		Щербакова М.А.				Состав проекта	Стадия	Лист	Листов
							СТП	1	2
							ГУП «Татинвестгражданпроект»		

Полный комплект чертежей		Том проекта и основной комплект чертежей			Примечание
Наименование	Обозначение	Наименование	Обоз. основн. комплект.	Архивн. номер тома	
Внесение	5459	***Инженерно-техническая***			
изменений в		***инфраструктура***			
Схему		Том 4			
территориального		Текстовые материалы	5459-ПЗ		
планирования		Графические материалы	5459-ГМ		
Рыбно-		***Перечень мероприятий***			
Слободского		***гражданской обороны,***			
муниципального		***мероприятий по предупреждению***			
района		***чрезвычайных ситуаций***			
Республики		Том 5			секретно
Татарстан		Текстовые материалы	5459-ПЗ		
		Графические материалы	5459-ГМ		
		Приложение (документация)			
		Том 6			
		Материалы согласования проекта	5459-Д		
		База пространственных данных	эл.вид.		
		Описание базы пространственных	5459-Д		
		данных			
		Установление границ			
		населенных пунктов			
		Том 7			
		Текстовые материалы			
		Графические материалы			

Взам. инв. №

Подп. и дата

Инв. № подл.

Внесение изменений в Схему территориального планирования Рыбно-Слободского муниципального района Республики Татарстан выполнено коллективом специалистов ГУП «Татинвестгражданпроект».

СОСТАВ РАЗРАБОТЧИКОВ ПРОЕКТА:	**Заказ № 5459**
Начальник АПМ-5	Валидова А.З.
Главный архитектор проекта	Щербакова М.А.
1. ПРОСТРАНСТВЕННАЯ ОРГАНИЗАЦИЯ ТЕРРИТОРИИ	
Главный инженер проекта	Кандакова М.А.
Инженер II категории	Заббарова А.Р.
Инженер II категории	Яковлева Л.К.
2. ОХРАНА ОКРУЖАЮЩЕЙ СРЕДЫ	
Главный инженер проекта, к.г.н.	Рысаева Ю.С.
Руководитель группы	Гарипова А.И.
Инженер I категории	Горшенина И.Р.
3. ИНЖЕНЕРНО-ТЕХНИЧЕСКАЯ ИНФРАСТРУКТУРА	
Главный инженер проекта	Кузнецов В.Е.
Инженер I категории	Старцева В.В.
Техник	Бронникова А.Э.

СОДЕРЖАНИЕ

ВВЕДЕНИЕ **6**
1. ЦЕЛИ И ЗАДАЧИ СХЕМЫ ТЕРРИТОРИАЛЬНОГО ПЛАНИРОВАНИЯ РЫБНО-СЛОБОДСКОГО МУНИЦИПАЛЬНОГО РАЙОНА **13**
2. СОВРЕМЕННОЕ СОСТОЯНИЕ ТЕРРИТОРИИ РЫБНО-СЛОБОДСКОГО МУНИЦИПАЛЬНОГО РАЙОНА **17**
2.1. Экономико-географическое положение 17
2.2. Современное использование территории Рыбно-Слободского муниципального района 22
2.2.1. Функционально-планировочная структура Рыбно-Слободского муниципального района 22
2.2.2. Система расселения Рыбно-Слободского муниципального района 25
2.3. Характеристика земельного фонда района 43
2.3.1. Распределение земельного фонда Рыбно-Слободского муниципального района по категориям и угодьям 43
2.3.2. Анализ территорий населенных пунктов Рыбно-Слободского муниципального района 48
2.3.3. Распределение земельного фонда Рыбно-Слободского муниципального района по собственности 54
2.4. Социально-экономический потенциал территории 58
2.4.1. Демографический потенциал 85
2.4.2. Промышленное производство 102
2.4.3. Агропромышленный комплекс 109
2.4.4. Лесной комплекс 136
2.4.5. Малое предпринимательство 150
2.4.6. Социальная инфраструктура и жилищный фонд 156
2.4.6.1. Жилищный фонд и жилищное строительство 156
2.4.6.2. Образование 167
2.4.6.3. Здравоохранение 191
2.4.6.4. Социальная защита населения 202
2.4.6.5. Объекты культуры и искусства 202
2.4.6.6. Физическая культура и спорт 212
2.4.6.7. Предприятия торговли и бытового обслуживания 229
2.4.6.8. Предприятия связи 242
2.4.6.9. Охрана общественного правопорядка 248
2.4.6.10. Коммунальное обслуживание 253
2.5. Историко-культурное наследие 259
2.5.1.Место историко-культурного наследия Рыбно-Слободского района и его материальной культуры в культуре Республики Татарстан 260
2.5.2. Историко-градостроительный анализ развития территории по периодам 260
2.5.3. Характеристика объектов культурного и природного наследия Рыбно-Слободского района 270
2.5.4. Историко-культурный каркас Рыбно-Слободского района 288
2.5.5. Зоны охраны по условиям охраны объектов культурного наследия и режимы 290

2.6. Туристско-рекреационный потенциал территории 298
2.7. Транспортно-коммуникационная инфраструктура 324
2.7.1. Автомобильный транспорт 328
2.7.1.1. Автомобильные дороги федерального значения 330
2.7.1.2. Автомобильные дороги регионального или межмуниципального значения 331
2.7.1.3. Автомобильные дороги местного значения 334
2.7.1.4. Искусственные сооружения 337
2.7.1.5. Дорожный сервис 340
2.7.1.6 Безопасность дорожного движения на автомобильных дорогах общего пользования Рыбно-Слободского муниципального района 342
2.7.2. Внутренний водный транспорт 342
2.7.3. Трубопроводный транспорт 342
2.8. Инженерная подготовка территории 344
2.8.1. Цели и задачи инженерной подготовки территории района 344
2.8.2. Территории со специфическими свойствами грунтов 345
2.8.3. Склоновые процессы 346
2.8.4. Эрозионные процессы 346
2.8.5. Абразия 347
2.8.6. Карст и суффозия 347
2.8.7. Подтопление 347
2.8.8. Затопление 347
2.8.9. Защита дорог от заносов 347
2.8.10. Сейсмичность 348
2.8.11. Состояние мелиорируемых земель 348
2.8.12. Нарушенные территории 350
2.8.13. Комплексная оценка опасности природных воздействий на территорию района 351

Введение

Проект Схемы территориального планирования Рыбно-Слободского муниципального района Республики Татарстан разработан ГУП «Татинвестгражданпроект» в соответствии с протоколом проведения открытого конкурса № 2/05.11.08-7495-ОК от 7 ноября 2008 года.

Основанием для разработки послужили:

1. положения ст. 9 «Градостроительного кодекса Российской Федерации» №190-ФЗ от 29.12.2004 г.;
2. положения закона «Об общих принципах организации местного самоуправления в Российской Федерации» №131-ФЗ от 06.10.2003 г.;
3. техническое задание на разработку Схемы территориального планирования.

Схема территориального планирования Рыбно-Слободского муниципального района выполнена коллективом специалистов ГУП «Татинвестгражданпроект».

В разработке раздела «Пространственная организация территории» также принимали участие специалисты Образовательной автономной некоммерческой организации «Центр реформирования предприятий» под руководством д.э.н, профессора М.Р.Сафиуллина.

Для схемы территориального планирования установлены следующие этапы реализации:

Исходный год — 2011 – 2012 г.
Первая очередь — 2012 – 2020 г.
Расчётный срок — 2021 – 2035 г.

Установленные этапы являются условными срезами уровня территориального развития района, так как сроки реализации намечаемых мероприятий будут зависеть от бюджетных возможностей района и уточняться в планах реализации схемы территориального планирования.

В основу разработки проекта схемы положен методологический принцип рассмотрения территории муниципального района как сложной территориальной геоэкосистемы, включающей четыре подсистемы: природно-ресурсную, социально-демографическую, эколого-природопользовательскую, экономическую.

Прогнозные социально-экономические показатели, приведенные в проекте, обобщают прогнозы, предложения и намерения органов государственной власти Республики Татарстан, различных структурных подразделений администрации муниципального района, иных организаций.

В состав Схемы территориального планирования Рыбно-Слободского муниципального района входят:

1. Схема территориального планирования.
   – Положения Схемы территориального планирования Рыбно-Слободского муниципального района.
   – Карты (графические материалы) территориального планирования Рыбно-Слободского муниципального района.
2. Обосновывающие материалы Схемы территориального планирования.

– Текстовые материалы.
– Карты обоснования Схемы территориального планирования Рыбно-Слободского муниципального района.

При разработке Схемы территориального планирования Рыбно-Слободского муниципального района использованы официальные показатели государственной статистики и отчетности, материалы министерств и ведомств Республики Татарстан и данные представленные администрациями Рыбно-Слободского муниципального района и сельских поселений, входящих в его состав.

Федеральные программы

1. Приоритетный национальный проект «Здоровье».
2. Приоритетный национальный проект «Доступное и комфортное жилье – гражданам России».
3. Приоритетный национальный проект «Развитие агропромышленного комплекса».
4. Федеральная целевая программа «Социальное развитие села до 2013 года».
5. Государственная программа «Развитие сельского хозяйства и регулирования рынков сельскохозяйственной продукции, сырья и продовольствия на 2008-2012 годы».
6. Федеральная целевая программа «Сохранение и восстановление плодородия почв земель сельскохозяйственного назначения и агроландшафтов как национального достояния России на 2006-2010 годы и на период до 2013 года».
7. Федеральная целевая программа «Национальная система химической и биологической безопасности Российской Федерации (2009 – 2013 годы)».
8. Приоритетный национальный проект «Образование».
9. Федеральная целевая программа «Развитие физической культуры и спорта в Российской Федерации на 2006-2015 годы».
10. Концепция долгосрочного социально-экономического развития Российской Федерации до 2020 года.
11. Транспортная стратегия Российской Федерации на период до 2030 года.
12. Федеральная целевая программа «Развитие транспортной системы России (2010 – 2015 годы)».
13. Стратегия развития железнодорожного транспорта в Российской Федерации до 2030 года.

Республиканские программы

1. Программа «Развитие и размещение производительных сил Республики Татарстан на основе кластерного подхода до 2020 года и на период до 2030 года».
2. Программа «Модернизация здравоохранения Республики Татарстан на 2011-2012 годы», утвержденная постановлением Кабинета Министров Республики Татарстан от 10 марта 2011 г. N 179.
3. Программа социально-экономического развития Республики Татарстан на 2011-2015 гг.

4. Стратегия развития научной и инновационной деятельности в Республике Татарстан до 2015 года.
5. Приоритетный национальный проект «Развитие агропромышленного комплекса в Республике Татарстан».
6. Республиканская целевая программа «Развитие сельского хозяйства Республики Татарстан на 2008 – 2012 годы».
7. Программа «Концепция экологической безопасности Республики Татарстан (на 2007-2015 годы)».
8. Целевая комплексная программа «Охрана и рациональное использование водных ресурсов Республики Татарстан».
9. Долгосрочная стратегия развития транспортного комплекса Республики Татарстан (с позиции устойчивого развития).
10. Долгосрочная целевая программа «Развитие транспортного комплекса Республики Татарстан на 2011 – 2015 годы».
11. Концепция формирования российского участка «Санкт – Петербург-Казахстан» в составе нового автодорожного коридора «Балтика- Китай» по территории Республики Татарстан.
12. Комплексная программа демографического развития Республики Татарстан до 2010 года и на перспективу до 2030 года.
13. Стратегия развития лесного хозяйства Республики Татарстан на период до 2018 года.
14. Лесной план Республики Татарстан.
15. Целевая программа «Развитие лесного хозяйства Республики Татарстан на 2011-2014 годы».
16. Долгосрочная целевая программа развития водопроводно-канализационного хозяйства и систем теплоснабжения в коммунальном комплексе Республики Татарстан до 2015 года.
17. Программа развития топливно-энергетического комплекса Республики Татарстан на 2006-2020 годы.
18. Региональная программа (Комплексный план) упреждающих мер по преодолению негативных последствий влияния глобального финансового кризиса в Республике Татарстан.
19. Схема территориального планирования Республики Татарстан.
20. Проект Концепции территориальной экономической политики Республики Татарстан.
21. Долгосрочная концепция развития общественной инфраструктуры Республики Татарстан с перечнем строек и объектов Республики Татарстан, утвержденная постановлением Кабинета Министров Республики Татарстан от 3 июня 2009 г. N 358.
22. Долгосрочная целевая программа «Развитие библиотечного дела в Республике Татарстан на 2009-2014 годы и на перспективу до 2020 года», утвержденная постановлением Кабинета Министров Республики Татарстан от 31 августа 2009 г. N 592.
23. Республиканская программа содействия занятости населения на 2011 - 2013 годы.
24. Развитие биотехнологии в Республике Татарстан на 2010-2020 годы.

25. Программа развития нефтегазохимического комплекса Республики Татарстан на 2010-2014 годы.
26. Программа капитальных вложений Республики Татарстан на 2011 год.
27. Комплексная программа по профилактике правонарушений в Республике Татарстан на 2011-2014 годы.
28. Республиканская целевая программа «Развитие семейных ферм в Республике Татарстан на 2010-2012 годы».
29. Проект республиканской целевой программы «Развитие дорожного сервиса в Республике Татарстан».
30. Программа «Сельские клубы».
31. Концепция развития Туристско-оздоровительного парка «Камские Поляны».
32. Концепция развития Туристско-рекреационного кластера «Камская жемчужина».
33. Проект планировки Центра отдыха, спорта и развлечений туристско-рекреационного кластера «Камская жемчужина».

Программы Рыбно-Слободского муниципального района

1. Генеральный план р.ц. Рыбная Слобода.
2. Программа социально-экономического развития Рыбно-Слободского муниципального района Республики Татарстан на период 2011-2015 гг.
3. Муниципальная программа развития образования Рыбно-Слободского муниципального района на 2011-2015 годы.

Нормативно-правовые акты, программные и другие документы

1. Градостроительный кодекс РФ от 29.12.2004 № 190-ФЗ.
2. Водный кодекс РФ от 03.06.2006 № 74-ФЗ.
3. Лесной Кодекс РФ от 04.12.2006 № 200-ФЗ.
4. Земельный Кодекс РФ от 25.10.2001 № 136-ФЗ.
5. Федеральный закон от 10.01.1996 N 4-ФЗ «О мелиорации земель» (ред. от 30.12.2008) (принят ГД ФС РФ 08.12.1995).
6. Федеральный закон от 8 ноября 2007 г. N 257-ФЗ «Об автомобильных дорогах и о дорожной деятельности в Российской Федерации и о внесении изменений в отдельные законодательные акты Российской Федерации».
7. Федеральный закон от 10 декабря 1995 г. N 196-ФЗ «О безопасности дорожного движения».
8. Федеральный закон от 10 января 2003 г. N 17-ФЗ «О железнодорожном транспорте в Российской Федерации».
9. Федеральный закон от 21.02.1992 № 2395-1 «О недрах».
10. Федеральный закон от 21.07.1997 г. № 116-ФЗ «О промышленной безопасности опасных производственных объектов».
11. Федеральный закон от 30.03.1999 г. № 52-ФЗ «О санитарно-эпидемиологическом благополучии населения».
12. Федеральный закон от 14.03.1995 № 33-ФЗ «Об особо охраняемых природных территориях».
13. Федеральный закон от 10.01.2002 № 7-ФЗ «Об охране окружающей среды».

14. Федеральный закон от 21.12.2004 г. №172 – ФЗ «О переводе земель или земельных участков из одной категории в другую».
15. Федеральный закон от 27.05.2003 № 58-ФЗ «О системе государственной службы Российской Федерации».
16. Федеральный закон от 07.02.2011 №3-ФЗ «О полиции».
17. Федеральный закон от 06.10.2003 N 131-ФЗ «Об общих принципах организации местного самоуправления в РФ» (закон о МСУ).
18. Федеральный закон от 12 января 1996 г. N 8-ФЗ «О погребении и похоронном деле» (с изменениями от 28 июня 1997 г., 21 июля 1998 г., 7 августа 2000 г., 30 мая 2001 г., 25 июля 2002 г.).
19. Федеральный закон от 10.07.1992 N 3266-1 «Об образовании».
20. Федеральный закон от 9 октября 1992 г. N 3612-I «Основы законодательства Российской Федерации о культуре» (с изменениями от 23 июня 1999 г., 27 декабря 2000 г., 30 декабря 2001 г.).
21. Федеральный закон от 4 декабря 2007 г. N 329-ФЗ «О физической культуре и спорте в Российской Федерации».
22. Федеральный закон от 10 декабря 1995 г. N 195-ФЗ «Об основах социального обслуживания населения в Российской Федерации».
23. Федеральный закон от 27 декабря 2002 г. №184-ФЗ «О техническом регулировании»
24. Закон Республики Татарстан от 24 января 2001 г. №595 «О плодородии земель сельскохозяйственного назначения» (с изменениями от 12 января 2005 г., 17 июля 2006 г., 16 мая 2010 г.)
25. Постановление Кабинета Министров Республики Татарстан от 26.08.2002 г. № 506 «Об эффективном использовании земель в республике Татарстан».
26. Постановление Кабинета Министров РТ от 14.06.1999 г. №368 «Об организации сбора и переработки вторичного сырья в Республике Татарстан».
27. Постановление Совета Министров Татарской АССР от 10.01.78 г. № 25 «О признании водных объектов памятниками природы» (с изменениями на 29 декабря 2005 г.).
28. Приказ Министерства связи СССР от 27 апреля 1981 года № 178 «О введении нормативов развития и размещения в городах и сельской местности сети отделений и пунктов почтовой связи системы Министерства связи СССР».
29. Приказ Федерального агентства лесного хозяйства от 9.03.2011 г. № 61 «Об утверждении Перечня лесорастительных зон Российской Федерации и Перечня лесных районов Российской Федерации».
30. Приказ Министерства внутренних дел Российской Федерации от 16 сентября 2002 года № 900 «О мерах по совершенствованию деятельности участковых уполномоченных милиции» (с изменениями от 3 мая 2003 г., 30 марта 2006 г., 12 апреля 2007 года).
31. Указ Президента Республики Татарстан от 24 мая 2000 года № УП-369 «О дополнительных мерах по усилению охраны общественного порядка в Республике Татарстан».

32. Приказ Министерства внутренних дел Республики Татарстан от 4 июля 2006 года № 460 «О дополнительных мерах по дальнейшему совершенствованию деятельности участковых уполномоченных милиции».
33. СНиП 2.05.06-85 «Магистральные трубопроводы»/ Минстрой России.- М., 1996.
34. СНиП 2.05.02-85 «Автомобильные дороги».
35. СНиП 32-01-95 «Железные дороги колеи 1520 мм».
36. СНиП 2.06.15-85 «Инженерная защита территории от затопления и подтопления».
37. СНиП 22-02-2003 «Инженерная защита территорий, зданий и сооружений от опасных геологических процессов. Основные положения».
38. СНиП 23-01-99 «Строительная климатология». – М., 1999 г.
39. СанПиН 2.1.3.2630-10 «Санитарно-эпидемиологические требования к организациям, осуществляющим медицинскую деятельность», утвержденным постановлением Главного государственного врача Российской Федерации от 18 мая 2010 г. № 58.
40. СанПиН 2.1.4.1074-01 «Питьевая вода. Гигиенические требования к качеству воды централизованных систем питьевого водоснабжения. Контроль качества"/ Министерство здравоохранения РФ.-М., 2001 - 91 с.
41. СанПиН 2.1.4.1110-02 «Зоны санитарной охраны источников водоснабжения и водопроводов питьевого назначения». – М., 2002 г.
42. СанПиН 2.2.1/2.1.1.1200-03 (с изменениями от 10 апреля 2008 г., 6 октября 2009 г., 9 сентября 2010 г) "Санитарно-защитные зоны и санитарная классификация предприятий, сооружений и иных объектов"/Министерство здравоохранения РФ. – М., 2010 г.
43. СанПиН 2.4.1.2660-10 «Санитарно-эпидемиологические требования к устройству, содержанию и организации режима работы дошкольных образовательных учреждений».
44. СанПиН 2.4.2.2821-10 «Санитарно-эпидемиологические требования к условиям и организации обучения в общеобразовательных учреждениях».
45. СанПиН 2.4.4.1251-03 «Детские внешкольные учреждения (учреждения дополнительного образования). Санитарно-эпидемиологические требования к учреждениям дополнительного образования детей (внешкольные учреждения)».
46. Свод правил СП 42.13330.2011 «СНиП 2.07.01-89*. Градостроительство. Планировка и застройка городских и сельских поселений», утв. приказом Министерства регионального развития РФ от 28 декабря 2010 г. N 820.
47. Социальные нормативы и нормы, одобренные распоряжением Правительства Российской Федерации от 3 июля 1996 г. № 1063-р (с изменениями от 14 июля 2001 г., 13 июля 2007 г.).
48. Санитарные правила устройства и содержания общественных уборных, утвержденные Главным государственным санитарным врачом СССР 19.06.1972 N 983-72.
49. Ветеринарно-санитарные правила сбора, утилизации и уничтожения биологических отходов, утв. Главным государственным ветеринарным инспектором РФ 04.12.1995 г.

50. ГОСТ 25100-95. Грунты. Классификация.
51. ГОСТ 17.5.3.01-78. Состав и размер зеленых зон городов.
52. Национальный стандарт РФ ГОСТ Р 52766-2007 «Дороги автомобильные общего пользования. Элементы обустройства. Общие требования».
53. ГОСТ 17.1.5.02-80 «Охрана природы. Гидросфера. Гигиенические требования к зонам рекреации водных объектов»
54. Модельный стандарт деятельности публичной библиотеки, принятый Конференцией Российской библиотечной ассоциации 22 мая 2008 года.
55. ОДМ 218.011-98 «Методические рекомендации по озеленению автомобильных дорог».
56. Методика определения нормативной потребности субъектов Российской Федерации в объектах социальной инфраструктуры, одобренная распоряжением Правительства Российской Федерации от 10 октября 1999 г. № 1683-р.
57. Методика определения нормативной потребности субъектов Российской Федерации в объектах культуры и искусства, утвержденная распоряжением Правительства Российской Федерации от 23 ноября 2009 г. № 1767-р.

При разработке Схемы использовались топографические основы масштаба 1:50 000 (на бумажных носителях и цифровые в виде растров), а также имеющиеся картографические материалы и материалы аэрофотосъемки.

В Схеме территориального планирования, согласно геодезическим, картографическим инструкциям, нормам и правилам «Инструкции о порядке составления и издания планов городов и других населенных пунктов, предназначенных для открытого опубликования и с грифом «для служебного использования» (СПГ-88), сведения об объектах нефтедобычи и других нерудных полезных ископаемых (местоположение объектов и коммуникаций, сведения о запасах) относятся к сведениям ограниченного доступа и не подлежат открытому опубликованию.

При необходимости перевода земель из одной категории в другую, предполагающее использование информации, относящейся к сведениям ограниченного доступа, необходимо обратиться к материалам с грифом «для служебного пользования».

1. Цели и задачи Схемы территориального планирования Рыбно-Слободского муниципального района

В соответствии с Градостроительным кодексом Российской Федерации: «Территориальное планирование направлено на определение в документах территориального планирования назначения территорий, исходя из совокупности социальных, экономических, экологических и иных факторов в целях обеспечения устойчивого развития территорий, развития инженерной, транспортной и социальной инфраструктур, обеспечения учета интересов граждан и их объединений, Российской Федерации, субъектов Российской Федерации, муниципальных образований».

Общей, социально-экономической и градостроительной стратегической целью Схемы территориального планирования Рыбно-Слободского муниципального района Республики Татарстан является формирование конкурентоспособной и инвестиционно привлекательной территории муниципального района, достижение высокого уровня ее социально-экономического развития, адекватного имеющемуся потенциалу, гармонизация территориальной организации хозяйства и систем расселения, рынка труда, в целом обеспечивающие устойчивое развитие территории района на расчетный срок до 2035 года.

В соответствии с Градостроительным кодексом Российской Федерации (ФЗ -190), Федеральным законом «Об общих принципах организации местного самоуправления в Российской Федерации» (ФЗ-131) к вопросам местного (районного) значения, размещение которых устанавливается Схемой территориального планирования, относятся следующие объекты:

- электроснабжения и газоснабжения в границах муниципального района;
- автомобильные дороги общего пользования местного значения, мосты и иные транспортные инженерные сооружения вне границ населенных пунктов в границах муниципального района (за исключением автомобильных дорог общего пользования и иных транспортных инженерных сооружений федерального и регионального значения);
- по охране общественного порядка на территории муниципального района муниципальной милицией;
- начального общего, основного общего, среднего (полного) общего образования по основным общеобразовательным программам, объекты дополнительного образования детям (за исключением предоставления дополнительного образования детям в учреждениях регионального значения) и общедоступного бесплатного дошкольного образования на территории муниципального района, а также организация отдыха детей в каникулярное время;
- по оказанию на территории муниципального района первичной медико-санитарной помощи в амбулаторно-поликлинических, стационарно-поликлинических и больничных учреждениях, скорой медицинской помощи (за исключением санитарно-авиационной), медицинской помощи женщинам в период беременности, во время и после родов;
- по утилизации и переработке бытовых и промышленных отходов;

– содержания на территории муниципального района межпоселенческих мест захоронения, организация ритуальных услуг;
– библиотечного обслуживания населения межпоселенческими библиотеками.

Кроме того, к вопросам местного значения относится создание условий для развития и обеспечения поселений, входящих в состав муниципального района:

– услугами связи, общественного питания, торговли и бытового обслуживания;
– услугами по организации досуга и услугами организаций культуры
– лечебно-оздоровительных местностей и курортов местного значения на территории муниципального района;
– физической культуры и массового спорта.

Поскольку на территории района в настоящее время существует и функционирует система указанных объектов, территориальное планирование предполагает оптимизацию размещения системы сохраняемых, реконструируемых и предполагаемых к строительству объектов местного (районного) значения.

Перечисленные выше инфраструктурные объекты создаются для обеспечения функционирования населенных мест и обособленных мест приложения труда. Поэтому территориальное планирование на районном уровне не может осуществляться без установления перспектив развития существующих населенных пунктов и предполагаемого размещения новых мест приложения труда.

В соответствии с указанными выше требованиями цель территориального планирования муниципального района формируется следующим образом: «Целью территориального планирования муниципального района является создание инфраструктуры, обеспечивающей равные условия для конкурентного саморазвития составляющих его территорий поселений, определение размещения и параметров объектов капитального строительства местного (районного) значения».

Задачи территориального планирования.

В пространственном развитии территории:

1. Усовершенствование планировочной структуры и системы расселения.
2. Формирование природно-экологического каркаса, призванного защитить территорию муниципального района от неоправданного вмешательства и освоения.
3. Охрана объектов культурного наследия, сохранение нематериального наследия, развитие сети особо охраняемых природных территорий.
4. Увеличение инвестиционной привлекательности территории муниципального района путем выделения приоритетных направлений социально-экономического развития.

В социальной инфраструктуре:

1. Организация предоставления общедоступного и бесплатного начального общего, основного общего, среднего (полного) общего образования по основным общеобразовательным программам, дополнительного образования и общедоступного бесплатного дошкольного образования

населения за счет сохранения и реконструкции действующих и строительства новых объектов образования.

2. Организация оказания на территории муниципального района скорой медицинской помощи (за исключением санитарно-авиационной), первичной медико-санитарной помощи и неотложной медицинской помощи в амбулаторно-поликлинических, стационарно-поликлинических и больничных учреждениях за счет сохранения и реконструкции действующих и строительства новых объектов здравоохранения.
3. Обеспечение населения муниципального района услугами культурного воспитания и организации досуга, создание условий для развития местного традиционного народного творчества путем сохранения и реконструкции действующих и строительства новых культурно-досуговых объектов.
4. Обеспечение условий для развития на территории муниципального района физической культуры и массового спорта путем сохранения существующих и строительства новых объектов физической культуры и спорта.

В транспортной инфраструктуре - создание условий для обеспечения единого экономического и транспортного пространства, свободы перемещения населения и товаров по району и за его пределы путем сохранения и модернизации существующих базовых объектов транспортной инфраструктуры между населенными пунктами в границах муниципального района.

В инженерной инфраструктуре - предоставление качественных коммунальных услуг, за счет развития инженерных систем, по следующим направлениям:

1. Создание новых, сохранение и модернизация существующих базовых объектов электро- и газоснабжения поселений.
2. Развитие систем инженерных коммуникаций в сложившейся застройке с учетом перспектив развития.
3. Проведение целенаправленной энергоресурсосберегающей политики на объектах инженерной инфраструктуры и на системах инженерных коммуникаций.

Задачи по улучшению экологической обстановки и охране окружающей среды:

1. Охрана от загрязнения, истощения, деградации и других негативных воздействий хозяйственной и иной деятельности основных компонентов природной среды: атмосферного воздуха, поверхностных и подземных вод, недр, почв.
2. Сохранение и приумножение биологического и ландшафтного разнообразия.
3. Организация утилизации и переработки бытовых и промышленных отходов.
4. Организация системного мониторинга загрязнения окружающей среды на территории муниципального района.

Задачи по защите территории от чрезвычайных ситуаций природного и техногенного характера - организация и осуществление мероприятий по защите, снижению риска возникновения и сокращению тяжести последствий чрезвычайных ситуаций природного и техногенного характера на территории муниципального района.

Решения схемы территориального планирования основываются на следующих принципах:

- формирования производственных, социальных, транспортно-коммуникационных, инженерно-технических инфраструктур, рекреационных и спортивно-оздоровительных комплексов с учетом интересов, программ развития, инвестиционных проектов соседних муниципальных образований и республики в целом;
- наращивания ресурсного потенциала в сельском хозяйстве района, развития перерабатывающей сельскохозяйственную продукцию промышленности;
- устойчивого развития территории за счёт рационального природопользования и обеспечения сохранности уникального природного комплекса территории, её природно-географических особенностей, а также памятников археологии и культуры охраны природных ресурсов в интересах настоящего и будущего поколений;
- повышения эффективности деятельности туристско-рекреационной отрасли, оптимального сочетания и развитие детского и семейного оздоровительного отдыха, культурно-развлекательное и туристско-спортивное направления. Создания условий для организации охоты и рыбной ловли;
- соблюдения последовательности действий по территориальному планированию, организации рациональной планировочной структуры, функционального и последующего градостроительного зонирования с учётом опережающего развития систем коммунальной инфраструктуры для снижения уровня антропогенных нагрузок на природную среду;
- рационального размещения объектов капитального строительства местного значения.

2. Современное состояние территории Рыбно-Слободского муниципального района

2.1. Экономико-географическое положение

Экономико-географическое положение района – в первую очередь, его положение по отношению к другим районам республики, экономическим центрам, ресурсным базам и удобство осуществления транспортных связей с ними – наряду с природными условиями и ресурсами, населением, накоплениями прошлого труда, является важнейшим фактором развития данной территории, то есть ее основным нематериальным ресурсом. Экономико-географическое положение определяет темпы и масштабы развития территории, а также, в значительной мере, отраслевую направленность ее хозяйства в части тех отраслей, которые в той или иной мере участвуют в составе региональных или более широких хозяйственных связей.

Рыбно-Слободский муниципальный район располагается в центральной части Республики Татарстан, по территории района проходят федеральные и региональные автомобильные дороги, район имеет достаточную ресурсную обеспеченность (нерудные полезные ископаемые, водные, лесные, земельные ресурсы).

В Рыбно-Слободском муниципальном районе наблюдаются контрасты рельефа в виде низменных равнин и высоких плато. По рельефу район является равнинным. Равнина полого наклонена на юг от высоты 180-190 м на водоразделе р.Камы и левых притоков р.Меши до 100-150 м вблизи водохранилища. Равнина опускается к водохранилищу крутым коренным склоном долины р.Камы, сложенным пермскими породами или ее четвертичными террасами

Административное устройство Рыбно-Слободского муниципального района на 1.01.2012 представлено городским поселением и 27 сельскими поселениями, включающими в себя 83 населенных пункта. Административным центром района является пгт Рыбная Слобода.

В пгт Рыбная Слобода сосредоточены административно-управленческие учреждения района, объекты агропромышленного комплекса, основные предприятия промышленного производства Рыбно-Слободского муниципального района и большинство объектов торговли, культуры, бытового обслуживания, здравоохранения и образования. В 25 поселениях района имеются производственные объекты агропромышленного комплекса (отсутствуют в Кукеевском и Полянском сельских поселениях), в 8 (Рыбно-Слободское городское поселение, Анатышское, Битьковское, Корноуховское, Кугарчинское, Кутлу-Букашское, Нижнетимерлекское, Урахчинское, сельские поселения) – представлена также производственная деятельность предприятий пищевой, деревообрабатывающей промышленности и промышленности строительных материалов, предприятия добывающей промышленности.

На начало 2012 г. плотность населения Рыбно-Слободского муниципального района составила 13,6 чел. на 1 кв.км. Среди муниципальных районов Республики Татарстан показатель Рыбно-Слободского района имеет

низкое значения (оценка 1 по пятибалльной шкале). Для сравнения - среднереспубликанский показатель составляет 55,8 чел. на 1 кв.км.

Рыбно-Слободский муниципальный район граничит с муниципальными образованиями Республики Татарстан:

- на севере – с Пестречинским, Тюлячинским и Сабинским муниципальными районами
- на востоке – с Мамадышским муниципальным районом;
- на юге – с Чистопольским и Алексеевским муниципальными районам муниципальным районом;
- на западе – с Лаишевским муниципальным районом.

В составе Республики Татарстан Рыбно-Слободский муниципальный район входит в Приволжский Федеральный округ, в Европейскую макроэкономическую зону и Поволжский экономический район.

Рыбно-Слободский район является одним из 43 муниципальных районов Республики Татарстан и входит в состав Предкамской экономической зоны, которая занимает большую территорию северной части Татарстана – 16,3 % территории республики. Включает семь муниципальных районов – Арский, Балтасинский, Кукморский, Мамадышский, Рыбно-Слободский, Сабинский, Тюлячинский.

Экономика базируется на предприятиях агропромышленного комплекса, промышленности строительных материалов, пищевой промышленности. В этой части республики имеются запасы торфа, строительных материалов и минеральных вод.

Приоритетными направлениями стратегического развития Предкамской экономической зоны являются интенсификация сельского хозяйства и переработки сельскохозяйственной продукции, развитие сферы услуг (развитие гостиничного и придорожного сервиса, аграрного туризма, туризма выходного дня и пр.), возрождение народных промыслов, переработка древесины и изготовление изделий из дерева, производство строительных материалов.

Экономика Рыбно-Слободского муниципального района в настоящее время может быть условно поделена на три сектора хозяйственной деятельности:

- сырьевой сектор: сельское хозяйство, лесное хозяйство, добывающая промышленность;
- производственный сектор: пищевая промышленность, мукомольно-крупяная промышленность, дервообрабатывающая промышленность, промышленность строительных материалов;
- инфраструктурный сектор: транспорт, строительство, связь, финансы, торговля, образование, здравоохранение и другие виды производственных и социальных услуг.

Основная доля сырьевого сектора района приходится сельское хозяйство, которое в Рыбно-Слободском муниципальном районе представлено крупными сельхозпроизводителями: ОАО «Масловский», ООО АФ «Кама», ООО «Урахча», ООО «Зюзино», ООО АФ «Юлдуз», ООО «Аяз-Ойл», ООО «Слобода», ООО «Фаворит», ООО «Ошняк», ООО «Кульга», а также рядом более мелких сельскохозяйственных компаний. Добыча полезных ископаемых в данном секторе представлена предприятиями: ООО «ТрансКомФлот», ООО «Рыбнослободский

Агрохимсервис», ООО «Батт», ОАО «Азимут», ООО «Основа – строительные ресурсы», ООО «ОРП Бакалея».

Производственный сектор в хозяйственном комплексе района в первую очередь представлен предприятиями пищевой и мукомольно-крупяной промышленности, такими как ОАО «ВАМИН Татарстан» «Рыбно-Слободский ММК», ООО «Логос», и другими предприятиями по переработке сельхозпродукции. Помимо предприятий пищевой промышленности производственный сектор представлен предприятиями мукомольно-крупяной промышленности, таким как ОАО «Рыбно-Слободский ХПП», ООО «Слободское», предприятиями промышленности строительных материалов АБЗ ОАО «Алексеевскдорстрой», АБЗ ОАО ПРСО «Татавтодор», ООО «Стройкерамика», предприятиями сельскохозяйственного машиностроения ООО «Кутлу-Букашская сельхозтехника», а также лесозаготовительной и деревообрабатывающей промышленности ГБУ Кзыл-Юлдузское лесничество, ООО «Лестосбыт».

В инфраструктурном секторе экономики Рыбно-Слободского муниципального района развиты такие виды деятельности как торговля, связь, здравоохранение и образование. Данный сектор в Рыбно-Слободском муниципальном районе обеспечивает нормальное функционирование сырьевого и производственного секторов экономики района.

Площадь земельного фонда Рыбно-Слободского муниципального района на 1.01.2011 г., составила 204,1 тыс. га (3,0% от территории Республики Татарстан). На земли сельскохозяйственного назначения (119,462тыс.га) приходится 58,2% от общей площади района, на земли населенных пунктов приходится 3,4%, на земли лесного фонда – 26,3%, на земли водного фонда – 11,5%.

В соответствии с природно-сельскохозяйственным районированием Рыбно-Слободский район входит в Северную лесостепную часть Предуральской провинции. Району характерна равнинно-увалистая местность, на которой преобладают суглинистые, серо-лесные и дерново-подзолистые почвы. Данные территории благоприятны для развития зернового хозяйства, молочно-мясного скотоводства, свиноводства, пригородного сельскохозяйственного производства (картофелеводства, овощеводства).

Основная сельскохозяйственная специализация районов этой зоны – зерновое хозяйство, молочно-мясное скотоводство.

Согласно данным, приведённым в статистическом сборнике федеральной службы государственной статистики «Сельское хозяйство Республики Татарстан» (на 1.01.2011 г.), сельскохозяйственными организациями всех форм собственности произведено 1377,16 млн. руб. валовой продукции, что составляет 1,3% от данного показателя по республике. Среди всех районов республики Рыбно-Слободский район по валовому производству продукции занимает 36 место.

На долю растениеводства в Рыбно-Слободском муниципальном районе приходится 392,76 млн. руб., на долю животноводства – 984,4 млн. руб. По показателям производства продукции растениеводства Рыбно-Слободский район занимает 33 место по республике, по показателям производства продукции животноводства – 36 место.

На территории Рыбно-Слободского муниципального района проживают 27,5 тыс. чел. (0,7% населения Республики Татарстан). В период с 2000 по 2011 гг. численность населения уменьшилась на 1,8 тыс.чел., что составило 6,2% от общей численности населения 2000 г.

Численность населения пгт Рыбная Слобода составила 7,7 тыс.чел. (28% от общей численности населения Рыбно-Слободского муниципального района). За анализируемый период времени наблюдается снижение показателя, который формировался в основном за счет естественной убыли населения.

В последние годы уровень естественного прироста населения стабильно принимает отрицательные значения, что является результатом преобладания коэффициентов смертности над коэффициентами рождаемости.

Рождаемость РыбноСлободского муниципального района на начало 2011 г. по данным источника Государственного комитета по статистике составила 9,9 чел. на 1000 жителей. По показателю рождаемости район занял 44 место среди муниципальных районов Республики Татарстан. Ему уступил лишь Камско-Устьинский район. Среднереспубликанское значение показателя рождаемости населения составило 12,9 чел. на 1000 жителей.

Показатель смертности населения Рыбно-Слободского муниципального района на начало 2011 г. по данным Государственного комитета по статистике составил 17,2 чел. на 1000 жителей. По показателю смертности населения по степени благоприятности район занял 35 место среди остальных муниципальных районов Республики Татарстан. Кроме того, район занимает неблагоприятное положение на фоне среднереспубликанского значения анализируемого показателя (13,1 чел. на 1000 жителей).

Одним из факторов изменения численности населения на территории является механическое движение населения. Миграционный прирост населения в Рыбно-Слободском муниципальном районе за 2010 год получил отрицательное значение и составил -7,8 чел. на 1000 жителей района. Данный показатель характеризуется более неблагоприятным, чем показатель естественного движения населения.

По данным переписи населения 2002 года по национальному составу населения в общей структуре населения большей части населенных пунктов преобладает доля татарского населения. На втором месте находится число населенных пунктов с преобладанием в них населения русской национальности. Кроме того, в небольших долях имеется население других национальностей

На сегодняшний день туристско-рекреационная сфера в Рыбно-Слободском районе не имеет четко сложившейся структуры и организации. На территории района сформировались локализованные центры и зоны рекреационной и туристической активности с различной степенью посещаемости, практически не связанные между собой туристическими связями:

- зона экскурсионного, культурно-познавательного, рекреационного, спортивно-оздоровительного туризма в ГП «пгт Рыбная Слобода» на базе музейных учреждений, спортивно-оздоровительных, рекреационных объектов, мест купания и рыбалки,
- рекреационная зона на юго-востоке района на базе сети рекреационных объектов, лесных массивов и Куйбышевского водохранилища,

– неблагоустроенная зона массового отдыха местного населения вдоль Куйбышевского водохранилища, рек Бетька, Ошняк, Суша и другие,
– локальные центры специализированной туристско-рекреационной направленности на юго-западе Рыбно-Слободского района – с. Большая Елга (культурно-познавательный, экскурсионный туризм), на северо-востоке района – с. Кутлу-Букаш и д. Тябердино-Челны (культурно-познавательный, экскурсионный туризм).

По результатам проведенных оценок туристско-рекреационного потенциала в разрезе районов Предкамской экономической зоны Рыбно-Слободский район характеризуется средним уровнем потенциала для развития туристско-рекреационной деятельности В соответствии с аналогичной оценкой туристско-рекреационного потенциала, проведенной в Схеме территориального планирования Республики Татарстан, потенциал Рыбно-Слободского муниципального района характеризуется уровнем ниже среднего.

Однако, наличие достаточно высокий природный потенциал, историко-культурная составляющая и средний уровень инфраструктурного развития свидетельствуют о возможности развития культурно-познавательного, религиозно-экскурсионного, экологического, приключенческого, водного туризма, а также этнографического, рекреационного туризма и кратковременного отдыха

Экологическая ситуация в районе определяется, в основном, деятельностью предприятий агропромышленного комплекса.

По данным Министерства экологии и природных ресурсов Республики Татарстан комплексная техногенная нагрузка в Рыбно-Слободском муниципальном районе оценивается ниже среднего уровня по Республике Татарстан. Наибольший вклад в комплексную техногенную нагрузку вносят распаханность почв, использование минеральных удобрений и пестицидов, образование отходов животноводства, эродированность (Государственный доклад…, 2010).

Рыбно-Слободский муниципальный район граничит с семью муниципальными районами Республики Татарстан, уровень техногенной нагрузки в Лаишевском, Пестречинском, Тюлячинском, Мамадышском, Чистопольском, Алексеевском муниципальных районах такая же, как в Рыбно-Слободском районе – ниже среднего уровня по Республике Татарстан. В Сабинском муниципальном районе – уровень техногенной нагрузки выше среднего уровня по Республике Татарстан.

2.2. Современное использование территории Рыбно-Слободского муниципального района

Современное использование территории Рыбно-Слободского муниципального района отображено на карте «Современное использование территории». Оно характеризуется взаимосвязанным размещением важнейших элементов природной среды и элементов преобразованной и созданной людьми среды обитания и производственной деятельности. К первым относятся водная сеть, озера, заболоченные территории, лесные массивы, закустаренные территории. Ко вторым – обрабатываемые поля и луга, многолетние насаждения, центры социально-культурной и производственной деятельности (пгт Рыбная Слобода - центр муниципального района, сельские населенные пункты – центры сельских поселений, рядовые населенные пункты), зоны сосредоточения хозяйственной деятельности, сети и сооружения транспортной и инженерной инфраструктуры.

Земельный фонд Рыбно-Слободского муниципального района представлен землями сельскохозяйственного назначения, водного фонда, лесного фонда, населенных пунктов, а также землями промышленности, энергетики, транспорта, связи, радиовещания, телевидения, информатики. Земли запаса, особо охраняемых территорий и объектов в Рыбно-Слободском муниципальном районе отсутствуют.

В данном разделе рассмотрены функционально-планировочная структура и особенности расселения Рыбно-Слободского муниципального района.

2.2.1. Функционально-планировочная структура Рыбно-Слободского муниципального района

Функционально-планировочная структура территории района представлена урбанизированным, природно-экологическим и историко-культурным каркасами.

Урбанизированный каркас территории образуют транспортно-коммуникационные оси и примыкающие к ним узлы каркаса - градостроительные образования различных типов (населенные пункты, производственные площадки, общественно-деловые территории и т.п.).

Основу урбанизированного каркаса Рыбно-Слободского муниципального района составляют транспортно-коммуникационные оси: трассы автомобильных дорог, ЛЭП, трубопроводный транспорт, при ведущей роли автомобильных магистралей федерального и регионального значения.

Планировочным узлом каркаса являются пгт Рыбная Слобода.

Транспортно-коммуникационный каркас образован автомобильными дорогами регионального или межмуниципального значения, которые составляют планировочные оси. Планировочное начертание дорожной сети и система расселения сложились исторически с учетом природно-географических, геополитических, социально-экономических и других факторов.

Рыбно-Слободский район располагается между двумя федеральными автомобильными дорогами М-7 «Волга» и Р-239 «Казань – Оренбург». М-7 «Волга» проходит вдоль северной границы района, Р-239 «Казань – Оренбург»

пересекает район в юго-западной части. К тому же, в настоящее время завершено строительство первой очереди участка «Шали – Сорочьи Горы» автомагистрали «Шали – Бавлы», по которому открыто движение. Этот участок идет вдоль западной границы Рыбно-Слободского района. Таким образом, по территории муниципального района проходят три магистральные автомобильные дороги, по которым осуществляется транзитное движение.

Основу транспортно-коммуникационного каркаса, помимо федеральных автомобильных дорог, образуют автомобильные дороги «Казань – Оренбург» – Рыбная Слобода», «М-7 «Волга» – Кутлу-Букаш – Рыбная Слобода» и «М-7 «Волга» – Шумково – Рыбная Слобода», соединяющие соответственно федеральные автодороги с центром муниципального района. Таким образом, в районе сложилась радиальная структура, расходящаяся от пгт Рыбная Слобода, от которой, в свою очередь, расходится местная сеть автомобильных дорог.

На пересечении планировочных осей транспортно-коммуникационного каркаса располагается транспортные узел: пгт Рыбная Слобода, на территории которого, либо рядом с которым концентрируются объекты дорожного сервиса.

В составе транспортно-коммуникационных осей, помимо собственно транспортных линейных объектов и объектов обслуживания транспорта, размещаются населенные пункты района с достаточно развитой социальной и производственной инфраструктурой, объекты производственной и инженерной инфраструктур.

На пересечении основных транспортных магистралей, вдоль основных транспортно-коммуникационных осей, с преобладанием в северо-восточной части района, расположены наиболее плотно заселенные поселения: Рыбно-Слободское городское поселение (181,8 чел./га), Юлсубинское (24,8 чел./га), Кутлу-Букашское (46,9чел./га), Большеелгинское (16,8 чел./га), Кугарчинское (16,4 чел./га), Нижнетимерлекское (16,1чел./га), Масловское (15,8 чел./га) сельские поселения.

Наиболее развитые и перспективные для дальнейшего развития населенные пункты района – пгт Рыбная Слобода, села Кутлу-Букаш и Кугарчино.

Пространственное взаиморасположение населенных пунктов, объектов промышленного и агропромышленного производства, связанных с ними элементов инфраструктуры, а также объектов рекреации, природного и культурного наследия, природоохранных территорий формирует многофункциональную территориально-планировочные систему.

В ее составе выделяются три типа территорий: урбанизации, сельскохозяйственного назначения, природоохранного и рекреационного назначения. Каждый из них имеет свою структуру и выполняет свойственные ему функции.

Урбанизированные территории района представлены населенными пунктами, производственными зонами, транспортными и инженерными объектами и коммуникациями.

На территории Рыбно-Слободского муниципального района 83 населенных пункта, которые расположены вдоль рек и автомобильных дорог района. Численность постоянного населения в населенных пунктах изменяется от 7678 человек в пгт Рыбная Слобода до 2 человек в деревнях Красный Яр и

Николаевка. В поселке Рыбно-Слободское лесничество, д. Русское Мордово, с.Байтеряково, д.Степановка, деревни Колос и Носово (упразднены) постоянное население отсутствует.

В 80 населенных пунктах района имеются производственные предприятия АПК, промышленные предприятия, объекты социального обслуживания. Полностью отсутствуют вышеназванные объекты в 17 населенных пунктах (20,0% от всей численности населенных пунктов района). В упраздненной д.Носово имеются 2 летних лагеря.

Анализ размещения элементов расселения и обслуживания населения, социально-культурной и хозяйственной деятельности позволяет определить зону основных мест сосредоточения хозяйственной деятельности. Основными видами хозяйственной деятельности являются промышленное производство и сельское хозяйство при преобладании сельскохозяйственного производства.

Размещение промышленных производств на территории Рыбно-Слободского муниципального района имеет определенную закономерность Обрабатывающая промышленность Рыбно-Слободского муниципального района отличается территориальной концентрацией в районном центре пгт Рыбная Слобода.

В пгт. Рыбная Слобода расположены бюджетообразующие промышленные предприятия Рыбно-Слободского муниципального района:

- предприятия пищевой промышленности: ОАО «ВАМИН Татарстан» «Рыбно-Слободский ММК», ООО «Логос»;
- предприятия промышленности мукомольно-крупяной промышленности: ОАО «Рыбно-Слободский ХПП»;
- предприятия промышленности строительных материалов: ООО «Стойкерамика».

В качестве подцентров промышленного производства в Рыбно-Слободском муниципальном районе можно выделить с. Кутлу-Букаш на территории которого располагаются такие предприятия, как ООО «Кутлу-Букашская сельхозтехника», Фл ОАО «ВАМИН Татарстан» Кутлу-Букашский молокозавод. В остальных населенных пунктах присутствуют малые формы, преимущественно это предприятия пищевой и деревообрабатывающей.

Территории преимущественно сельскохозяйственного назначения представлены сельскохозяйственными угодьями (пашни, пастбища и сенокосы). Часть территории покрыта лесами и древесно-кустарниковой растительностью.

Кроме того, на территориях сельскохозяйственного назначения размещены производственными объектами агропромышленного комплекса (животноводческие фермы, предприятия по обслуживанию объектов АПК).

Территории преимущественно природоохранного назначения в Рыбно-Слободском муниципальном районе представлены защитными и эксплутационными лесами Лесного фонда, водными объектами с их водоохранной зоной (в районе они представлены участком Куйбышевского водохранилища, реками, многочисленными озерами, родниками).

На территории Рыбно-Слободского муниципального района находятся 10 объектов природно-заповедного фонда регионального значения. Это гидрологические памятники природы: «река Бетька», «река Ошня», «река Суша»,

«река Шумбут». На территории района располагаются Мешинский государственный охотничий заказник, и Шумбутский государственный охотничий заказник, памятники природы - Берсутский пихтарник, Троицко-Урайский гологический разрез, Лесные культуры лиственницы 1906 года.

На территории Рыбно-Слободского муниципального района зафиксировано всего 186 объектов историко-культурного наследия и объектов с признаками историко-культурного наследия.

Территории рекреационного назначения представлены природно-рекреационными территориями (леса, пруды, участки рек и озер, родники), объектами культурно-познавательного, культурно-развлекательного, паломнического (религиозного), спортивно-оздоровительного, объектами охотничьего хозяйства.

Зеленые насаждения, водные объекты и другие основные элементы природного комплекса формируют природно-экологический каркас.

В настоящее время система природно-экологического каркаса района представлена ключевыми, буферными территориями, а также экологическими коридорами.

К ключевым территориям в границах района отнесены крупные лесные массивы Шумбутского и Мешинского охотничьих заказников, к буферным территориям – иные лесные территории, а также крупные садоводческие хозяйства. Как правило, ключевые территории характеризуются богатым видовым составом животного и растительного мира и существенными площадями.

В качестве экологических коридоров в границах Рыбно-Слободского муниципального района выступают водные объекты, в том числе и гидрологические памятники природы – р.Бетька, р.Ошняк, р.Суша, р.Шумбут и р.Кама.

2.2.2. Система расселения Рыбно-Слободского муниципального района

Территориальная организация Рыбно-Слободского муниципального района является частью системы расселения Республики Татарстан и характеризуется как общими признаками развития ее территории, так и конкретными градостроительными ситуациями. По сочетанию природных, социально-экономических, демографических условий, благоприятных для развития агропромышленного комплекса, выполнения промышленных и производственно-деловых функций, Рыбно-Слободский муниципальный район рассматривается как целостная система расселения.

Интегральный потенциал муниципальных районов Республики Татарстан, отражающий место в региональной системе расселения, показывает, что Рыбно-Слободская районная система расселения имеет низкую оценку потенциала и вместе с Алькеевским и Атнинским районами разделяют 17 место среди 19 возможных позиций по районам (см. рис. 2.2.1).

Район расположен на берегу Куйбышевского водохранилища. Он имеет сухопутные границы с Лаишевским, Пестречинским, Тюлячинским, Мамадышским муниципальными районами и водные границы с Алексеевскими и

Чистопольским муниципальными районами. Районный центр - поселок городского типа Рыбная Слобода расположен в 91 км к юго-востоку от г.Казани. По территории района проходят трассы Казань – Набережные Челны, Казань – Оренбург.

Основу планировочного каркаса составляют проложенные часто в едином коридоре пучки коммуникаций (трассы автомобильных дорог, трубопроводы, ЛЭП) при ведущей роли межрайонных автомобильных дорог на базе существующей сети местных дорог.

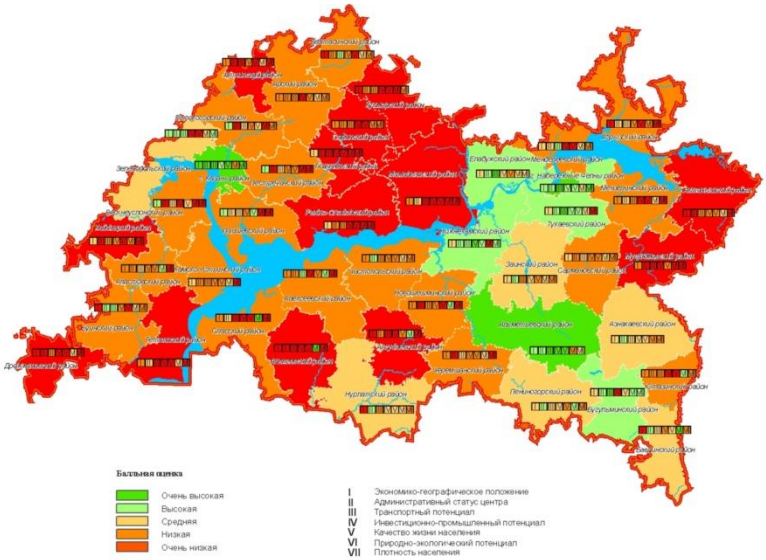

Рис. 2.2.1 Оценка потенциала современной системы расселения Республики Татарстан

Сеть дорог, по которым осуществляются связи населенных пунктов друг с другом, с центрами поселений и с районным центром пгт Рыбная Слобода, является важным системообразующим фактором. Качественное состояние (покрытие) существующих дорог дает возможность беспрепятственному подъезду менее, чем к половине населенных пунктов района. Неблагоприятная ситуация сложилась у 46 населенных пунктов 20 сельских поселений района. Из-за грунтового покрытия дорог дорожная доступность к 42 населенным пунктам 19 сельских поселений зависит в основном от погодных условий.

Отсутствие полезных ископаемых, относительная малолесность и плодородные земли определяют преимущественное развитие сельскохозяйственного производства. Основное направление развития Рыбно-Слободского муниципального района - сельскохозяйственное. Сложившееся сельское расселение связано с относительно благоприятными условиями для развития сельского хозяйства в большей части территории района. Сельское хозяйство является основой экономики района. Другие виды хозяйственной деятельности территориально рассредоточены по территории. Промышленность района обслуживает сельское хозяйство, занята в основном переработкой сельхозпродукции и ремонтом техники. Промышленные и сельскохозяйственные предприятия как места приложения труда Рыбно-Слободского района равномерно расположены по территории района. Кроме того, имеет место маятниковая миграция населения района в г.Казань и г. Елабуга.

Сельское расселение отражает тесную взаимосвязь физико-географических условий, исторических особенностей заселения хозяйственного освоения территории, которая характеризуется:

- дробностью структурной организации расселения;
- дисперсностью расположения населенных пунктов по территории, тенденцией измельчения сельских населенных пунктов;
- относительно низкой плотностью сети сельских населенных пунктов;
- низким по Республике Татарстан значением показателя средней людности сельских населенных пунктов.

Административное устройство Рыбно-Слободского муниципального района на 1.01.2012 представлено городским поселением и 27 сельскими поселениями, включающими в себя 83 населенных пункта, в числе которых 1 поселок городского типа, 44 села, 4 поселка, 32 деревни, 1 лесной поселок, 1 бывший населенный пункт. Наибольшая доля численности сельского населения сосредоточена в населенных пунктах с численностью жителей от 100 до 500 человек (см. табл. 2.2.1, табл. 2.2.2).

В настоящее время планировочный каркас системы расселения района состоит из урбанизированной зоны в юго-восточной части муниципального района (пгт Рыбная Слобода) и сельских населенных пунктов.

Система расселения Рыбно-Слободского района формируется системой центров, выполняющих административные и социальные функции на территории, входящей в их ареалы влияния. Система расселения района имеет двухранговый характер.

Первый ранг занимает административный центр района поселок городского типа Рыбная Слобода. Неблагоприятным является периферийное расположение центра на территории района. Такое расположение центра относительно остальных населенных пунктов сглаживает наличие села Кутлу-Букаш, относительно крупного населенного пункта с набором наиболее важных объектов социального обслуживания в северо-восточной части района.

По данным экспресс-бюллетеня по итогам переписи населения за 2010 г. численность населения пгт Рыбная Слобода на 1.01.2011 составила 7678 человек (27,9% от общей численности населения района). В Рыбно-Слободском районе наблюдается неравномерное распределение населения по территории при преобладающей доли численности населения сельских населенных пунктов. В пгт Рыбная Слобода сосредоточены основные места промышленного производства и большинство объектов торговли, КБО, здравоохранения и образования районного значения.

Учитывая, что пгт Рыбная Слобода в настоящее время имеет ряд преимуществ перед остальными населенными пунктами района для дальнейшего развития, он является точкой роста районного значения.

Расстояние от пгт Рыбная Слобода до остальных населенных пунктов района составляет от 0 км (д.Полянка) до 57,0 км (с.Шеморбаш).

Второй ранг образуют центры сельских поселений как планировочные центры местных систем расселения в структуре района. Они связаны с пгт Рыбная Слобода осями межрайонных и районных автомобильных дорог, направленных в юго-западную, северную и северо-восточную части района.

Сельское расселение Рыбно-Слободского района характеризуется большим количеством населенных пунктов с численностью населения от 100 до 500 чел. (см.табл. 2.2.1). Характеристика населенных пунктов с объектами, играющими роль в формировании районной системы расселения, представлена в таблице 2.2.2.

Таблица 2.2.1

Распределение населенных пунктов по численности населения

Размер населенного пункта, чел.	**Количество населенных пунктов**		**Численность населения в населенных пунктах**	
	единиц	**в %**	**человек**	**в %**
Городские населенные пункты	**1**	**1,2**	**7678**	**27,9**
Сельские населенные пункты:	**82**	**98,8**	**19827**	**72,1**
более 1000	2	2,4	2277	8,3
от 501 до 1000	13	15,7	8548	31,1
от 101 до 500	36	43,4	8049	29,3
от 51 до 100	10	12,0	698	2,5
от 11 до 50	7	8,4	220	0,8
менее 10	8	9,6	35	0,1
0	6	7,2	0	0,0
в районе в целом	**83**	**100**	**27505**	**100**

Таблица 2.2.2

Населенные пункты Рыбно-Слободского муниципального района с объектами, играющими роль в формировании системы расселения

Наименование территории	Численность населения (чел.)	Сельскохозяйственные предприятия	Промышленные предприятия	Учреждения образования	Учреждения здравоохранения	Объекты культуры	Магазины	Туристско-рекреационные объекты
Городские поселения								
Рыбная Слобода	**7678**							База отдыха
пгт Рыбная Слобода	7678	Рыбное хозяйство, вет.пункт, зерноток	Добычи неруд.пол.иск-х, муком-круп. и комбикорм.пром-ти, пищ.пром-ти: 2, пром-ти строит.мат-в	Дет.сады: 4, школа, гимназия, колледж	Центральная районная больница, станция скорой мед.помощи	Дом культуры, библиотеки: 2, музей	Магазины	
п. Рыбно-Слободское лесничество	0							
Сельские поселения								
Анатышское	**731**		Пром-ти строит.мат-в					
с. Анатыш	610	Ферма КРС, зерноток, лет.лагерь	Муком-круп. и комбикорм.пром-ти	Дет.сад	ФАП	Дом культуры, библиотека	Магазины	
д. Шиланка	121	Ферма КРС, пасека				Клуб	Магазин	
Балыклы-Чукаевское	**732**							
с. Балыклы-Чукаево	274	Зерноток		Школа	ФАП	Дом культуры, библиотека	Магазин	
с. Крещеные Казыли	107	Свиноферма, зерноток, МТМ			ФАП	Клуб	Магазин	
с. Старый Арыш	351	Фермы КРС: 2, зернотоки: 2,		Школа	ФАП	Дом культуры,	Магазины	

Наименование территории	Численность населения (чел.)	Сельскохозяйственные предприятия	Промышленные предприятия	Учреждения образования	Учреждения здравоохранения	Объекты культуры	Магазины	Туристско-рекреационные объекты
		МТМ				библиотека		
Бетьковское	**527**		Добычи неруд.пол.иск-х					
с. Бетьки	198	Ферма КРС, пасека, сенохранилище, зерноток, лет.лагерь		Школа	ФАП	Дом культуры, библиотека	Магазин	
д. Дикое Поле	35	Ферма КРС						
д. Малый Атмас	180	Ферма КРС			ФАП	Дом культуры, библиотека	Магазин	
с. Янчиково	114	Ферма КРС, сенохранилище, загоны для скота: 2, лет.лагерь			ФАП	Дом культуры, библиотека	Магазин	
Биектауское	**1292**	Рыбное хозяйство, загон для скота						База отдыха
с. Биектау	786	Пасека, лет.лагерь		Дет.сад, школа	ФАП	Дом культуры, библиотека	Магазины	
с. Околоток-Янгасала	273				ФАП	Клуб, библиотека	Магазин	
бнп Русское Мордово	0							
п. Урняк	3							
д. Челны-Баш	138	Пасека				Клуб	Магазин	
д. Янавыл	92	Зерноток, склад					Магази	

Наименование территории	Численность населения (чел.)	Сельскохозяйственные предприятия	Промышленные предприятия	Учреждения образования	Учреждения здравоохранения	Объекты культуры	Магазины	Туристско-рекреационные объекты
		мин.удобрений, МТМ					н	
Большеелгинское	**984**		Пром-ти строит.мат-в					
с. Большая Елга	839	Ферма КРС, сенохранилище, лет.лагерь, зерноток, МТМ		Дет.сад, школа	ФАП	Дом культуры, библиотека, музей	Магазины	
д. Сабакаево	145	Ферма КРС, лет.лагери: 2					Магазины	
Большекульгинское	**607**							
с. Большая Кульга	366	Фермы КРС: 2, зерноток, МТП, склад мин.удобр.		Дет.сад, школа	ФАП	Дом культуры, библиотека	Магазины	
д. Большая Осиновка	82	Загон для скота, лет.лагерь			ФАП			
д. Дон-Урай	119	Ферма КРС, зерноток, лет.лагерь, МТМ			ФАП		Магазин	
д. Малая Кульга	40	Пасека						
Большемашлякское	**722**							База отдыха
с. Большой Машляк	357	Ферма КРС, свиноферма, зерноток, МТП		Дет.сад, школа	ФАП	Дом культуры, библиотека	Магазины	
с. Бикчураево	208			Нач. школа	ФАП	Библиотека	Магазин	
д. Верхний Машляк	157	Лет.лагерь, склад					Магазины	

Наименование территории	Численность населения (чел.)	Сельскохозяйственные предприятия	Промышленные предприятия	Учреждения образования	Учреждения здравоохранения	Объекты культуры	Магазины	Туристско-рекреационные объекты
		мин.удобр.						
Большеошнякское	**571**							
с. Большой Ошняк	305	Ферма КРС, зерноток		Школа	ФАП	Дом культуры, библиотека	Магазины	
п. Верхний Ошняк	4							
с. Малый Ошняк	262	Ферма КРС, зерноток, сенохранилище, МТМ		Нач. школа	ФАП	Клуб, библиотека	Магазин	
Большесалтанское	**298**							
с. Большой Салтан	258	Ферма КРС, зерноток, склад мин.удобр., МТМ		Школа	ФАП	Дом культуры, библиотека	Магазины	
п. Губайдулловка	24							
д. Новый Салтан	16							
Козяково-Челнинское	**644**							
с. Козяково-Челны	242	Свиноферма, зерноток		Дет.сад, школа	ФАП	Дом культуры, библиотека	Магазин	
д. Бердибяково	129	Ферма КРС, зерноток		Нач. школа	ФАП	Клуб	Магазины	
д. Большое Кадряково	5							
д. Иванаево	199					Клуб	Магазины	
д. Малое Кадряково	6							
с. Уреево-Челны	63				ФАП	Клуб, библиотека		
Корноуховское	**696**							

Наименование территории	Численность населения (чел.)	Сельскохозяйственные предприятия	Промышленные предприятия	Учреждения образования	Учреждения здравоохранения	Объекты культуры	Магазины	Туристско-рекреационные объекты
с. Корноухово	570	Свиноферма, зерноток, лет.лагерь, МТМ	Пищ.пром-ти	Дет.сад, школа	ФАП	Дом культуры, библиотека	Магазины	
с. Зюзино	50	Зерноток, МТМ						
д. Наумово	7							
с. Шетнево-Черемышево	69	Ферма КРС, зерноток, МТМ					Магазин	
Кугарчинское	**1194**		Лесн.бум. и д/о пром-ти, пром-ти строит.мат-в					
с. Кугарчино	1076	Овощехранилище		Дет.сад, школа	ФАП	Дом культуры, библиотека	Магазины	
д. Зангар-Куль	118				ФАП	Клуб	Магазин	
д. Колос (в законе упразднен)	0							
Кукеевское	**644**							
с. Кукеево	644			Дет.сад, школа	ФАП	Дом культуры, библиотека	Магазины	
Кутлу-Букашское	**2004**		Произ-ва мет.изделий и конструкций, пром-ти строит.мат-в					
с. Кутлу-Букаш	1201	Вет.пункт, зерноток	Лесн.бум. и д/о пром-ти, пищ.пром-ти	Дет.сад, школа	Врачебная амбулатория, подстанция скорой	Дом культуры, библиотека, музей	Магазины	

Наименование территории	Численность населения (чел.)	Сельскохозяйственные предприятия	Промышленные предприятия	Учреждения образования	Учреждения здравоохранения	Объекты культуры	Магазины	Туристско-рекреационные объекты
					мед.помощи			
с. Мамли-Козяково Челны	222	Ферма КРС		Нач. школа	ФАП		Магазины	
д. Сатлыган	51	Сенохранилище					Магазин	
д. Тябердино-Челны	530	Ферма КРС, зерноток, сенохранилище, МТМ			ФАП	Дом культуры, библиотека	Магазины	
Масловское	**770**							База отдыха
с. Масловка	770	Фермы КРС: 2, зерноток, загон для скота, лет.лагерь, склад мин.удобр., МТМ		Дет.сад, школа	ФАП	Дом культуры, библиотека	Магазины	
Нижнетимерлекское	**1178**		Лесн.бум. и д/о пром-ти					
с. Верхний Тимерлек	696	Зерноток		Дет.сад, школа	Врачебная амбулатория	Дом культуры, библиотека	Магазины	
с. Нижний Тимерлек	482	Фермы КРС: 2, лет.лагери: 2, загоны для скота: 2, склад мин.удобр., зерноток, МТМ		Дет.сад, школа	ФАП	Клуб	Магазины	
Новоарышское	**745**							
с. Новый Арыш	745	Ферма КРС,		Дет.сад,	ФАП	Дом	Магази	

Наименование территории	Численность населения (чел.)	Сельскохозяйственные предприятия	Промышленные предприятия	Учреждения образования	Учреждения здравоохранения	Объекты культуры	Магазины	Туристско-рекреационные объекты
		пасека, зернохранилища: 2, зерноток, МТМ		школа		культуры, библиотека	ны	
с. Байтеряково (в законе упразднен)	0							
д. Носово (в законе упразднен)	0	Лет.лагери: 2						
Полянское	**790**							
д. Полянка	790			Дет.сад	ФАП	Библиотечно-досуговый центр	Магазины	
Русско-Ошнякское	**540**							
с. Русский Ошняк	540	Ферма КРС, свиноферма, зерноток, загон для скота		Дет.сад, школа	ФАП	Дом культуры, библиотека	Магазины	
Сорочье-Горское	**71**							
с. Сорочьи Горы	65	Зернохранилище					Магазин	
п. Камский	6				ФАП			
Троицко-Урайское	**545**							Охотничья база
с. Троицкий Урай	472	Пасека, овцеферма, зернотоки: 2, МТМ		Дет.сад, школа	ФАП	Дом культуры, библиотека	Магазин	
с. Гремячка	73	Свиноферма, МТМ			ФАП	Клуб	Магазин	

Наименование территории	Численность населения (чел.)	Сельскохозяйственные предприятия	Промышленные предприятия	Учреждения образования	Учреждения здравоохранения	Объекты культуры	Магазины	Туристско-рекреационные объекты
Урахчинское	**608**		Лесн.бум. и д/о пром-ти					
с. Урахча	370	Ферма КРС, зерноток, склад мин.удобр., МТМ		Школа	ФАП	Дом культуры, библиотека	Магазины	
с. Мельничный Починок	176	Свиноферма			ФАП	Дом культуры	Магазины	
д. Наратлы	60							
д. Николаевка	2							
Шеморбашское	**581**							
с. Шеморбаш	169	Пасека, свиноферма, зерноток, МТМ		Школа	ФАП	Дом культуры, библиотека	Магазин	
с. Алан-Полян	144				ФАП	Клуб, библиотека	Магазин	
с. Кзыл-Юлдузский лесхоз	79					Клуб	Магазин	
с. Тавларово	189			Нач. школа	ФАП	Клуб	Магазин	
Шетнево-Тулушское	**382**							База отдыха
с. Шетнево-Тулуши	206	Зерноток, загон для скота, МТМ		Школа	ФАП	Дом культуры, библиотека	Магазин	
д. Новая Ырга	176	Ферма КРС			ФАП	Клуб	Магазин	
Шумбутское	**594**							Туристско-рекреационный комплекс
с. Шумбут	410	Рыбное		Дет.сад,	ФАП	Дом	Магази	

Наименование территории	Численность населения (чел.)	Сельскохозяйственные предприятия	Промышленные предприятия	Учреждения образования	Учреждения здравоохранения	Объекты культуры	Магазины	Туристско-рекреационные объекты
		хозяйство, склад мин.удобр.		школа		культуры, библиотека	ны	
с. Камский	42							
д. Красный Яр	2							
д. Степановка	0							
д. Шестая Речка	140			Нач. школа	ФАП	Клуб	Магазины	
Шумковское	**349**							
с. Шумково	163	Лет.лагерь		Нач. школа	ФАП	Дом культуры, библиотека	Магазины	
д. Большой Атмас	109				ФАП		Магазин	
д. Ошняк-Качкалак	13							
д. Хутор	64	Ферма КРС, зерноток, склад мин.удобр., МТМ					Магазин	
Юлсубинское	**1028**							
с. Юлсубино	503	Зерноток		Школа	ФАП	Дом культуры, библиотека	Магазины	
с. Ямашево	525	Зерноток		Школа	ФАП	Дом культуры, библиотека	Магазины	
Всего	**27505**							
В том числе сельское	**19827**							

На начало 2012 г. плотность населения Рыбно-Слободского муниципального района составила 13,6 чел. на 1 кв.км. Среди муниципальных районов Республики Татарстан показатель Рыбно-Слободского района имеет низкое значение (оценка 1 по пятибалльной шкале).

Плотность населения района показывает, что в районе наблюдается неравномерное распределение населения по территории района (см. табл. 2.2.3, схема 2.2.1):

- первое место по доле численности населения района занимает городское поселение Рыбная Слобода, где проживает 7678 человек (27,5%);
- к поселениям, в которых проживает более 5% населения, относится Кутлу-Букашское – 2057 чел. (в с.Кутлу-Букаш – 1201 чел).
- к поселениям, в которых проживает менее 1% населения района, относится Сорочье-Горское сельское поселение – 71 чел. (в с.Сорочьи Горы – 65 чел.).

Таблица 2.2.3

Численность и плотность населения Рыбно-Слободского муниципального района (01.01.2012 г.)

Наименование территории	Численность населения		Площадь (кв.км.)	Плотность (чел./кв.км)
	чел.	%		
Городские поселения				
Рыбная Слобода	7678	27,5	42,2	181,8
Сельские поселения				
Анатышское	768	2,8	64,3	11,9
Балыклы-Чукаевское	766	2,7	84,0	9,1
Бетьковское	524	1,9	69,5	7,5
Биектауское	1328	4,8	241,0	5,5
Большеелгинское	1013	3,6	58,6	17,3
Большекульгинское	619	2,2	84,5	7,3
Большемашлякское	736	2,6	116,4	6,3
Большеошнякское	578	2,1	66,8	8,7
Большесалтанское	301	1,1	42,2	7,1
Козяково-Челнинское	640	2,3	90,0	7,1
Корноуховское	709	2,5	63,4	11,2
Кугарчинское	1191	4,3	72,8	16,4
Кукеевское	638	2,3	60,1	10,6
Кутлу-Букашское	2057	7,4	42,8	48,1
Масловское	783	2,8	48,7	16,1
Нижнетимерлекское	1205	4,3	73,0	16,5
Новоарышское	792	2,8	63,9	12,4
Полянское	830	3,0	0,7	1259,9
Русско-Ошнякское	553	2,0	44,9	12,3
Сорочье-Горское	71	0,3	15,0	4,7
Троицко-Урайское	554	2,0	115,0	4,8
Урахчинское	606	2,2	83,7	7,2
Шеморбашское	573	2,1	85,7	6,7
Шетнево-Тулушское	391	1,4	50,6	7,7
Шумбутское	605	2,2	159,7	3,8
Шумковское	322	1,2	71,2	4,5

Наименование территории	Численность населения		Площадь (кв.км.)	Плотность (чел./кв.км)
	чел.	%		
Юлсубинское	1056	3,8	41,5	25,4
Всего	**27887**	**100,0**	**2052**	**13,6**
В том числе сельское	**20209**	**72,5**	**2010**	**10,1**

Из таблицы 2.2.3 и из схемы 2.2.1 видно, что наименее плотно (менее 5,0 чел. на 1 кв.км.) заселены территории 4 сельских поселений: Шумковское, Сорочье-Горское, Троицко-Урайское, Шумбутское. Небольшая плотность населения (от 5,0 до 10,0 чел. на 1 кв.км.) наблюдается в 11 сельских поселениях района. В группу со средними значениями показателя плотности населения (от 10,0 до 15,0 чел. на 1 кв.км.) вошли Корноуховское, Русско-Ошнякское, Анатышское, Новоарышское, Кукеевское сельские поселения. В 8 поселениях плотность населения составила более 15,0 чел. на 1 кв.км. Наибольшая плотность населения среди сельских поселений наблюдается в Полянском сельском поселении – 1199,2 чел. на 1 кв.км. Плотность населения городского поселения Рыбная Слобода составила 181,8 чел. на 1 кв.км.

По данным переписи населения 2002 года по национальному составу населения в общей структуре населения большей части населенных пунктов преобладает доля татарского населения. На втором месте находится число населенных пунктов с преобладанием в них населения русской национальности. Кроме того, в небольших долях имеется население других национальностей (см. схема 2.2.2).

СХЕМА ТЕРРИТОРИАЛЬНОГО ПЛАНИРОВАНИЯ РЫБНО-СЛОБОДСКОГО МУНИЦИПАЛЬНОГО РАЙОНА

Плотность населения (на 1.01.2012 г.)

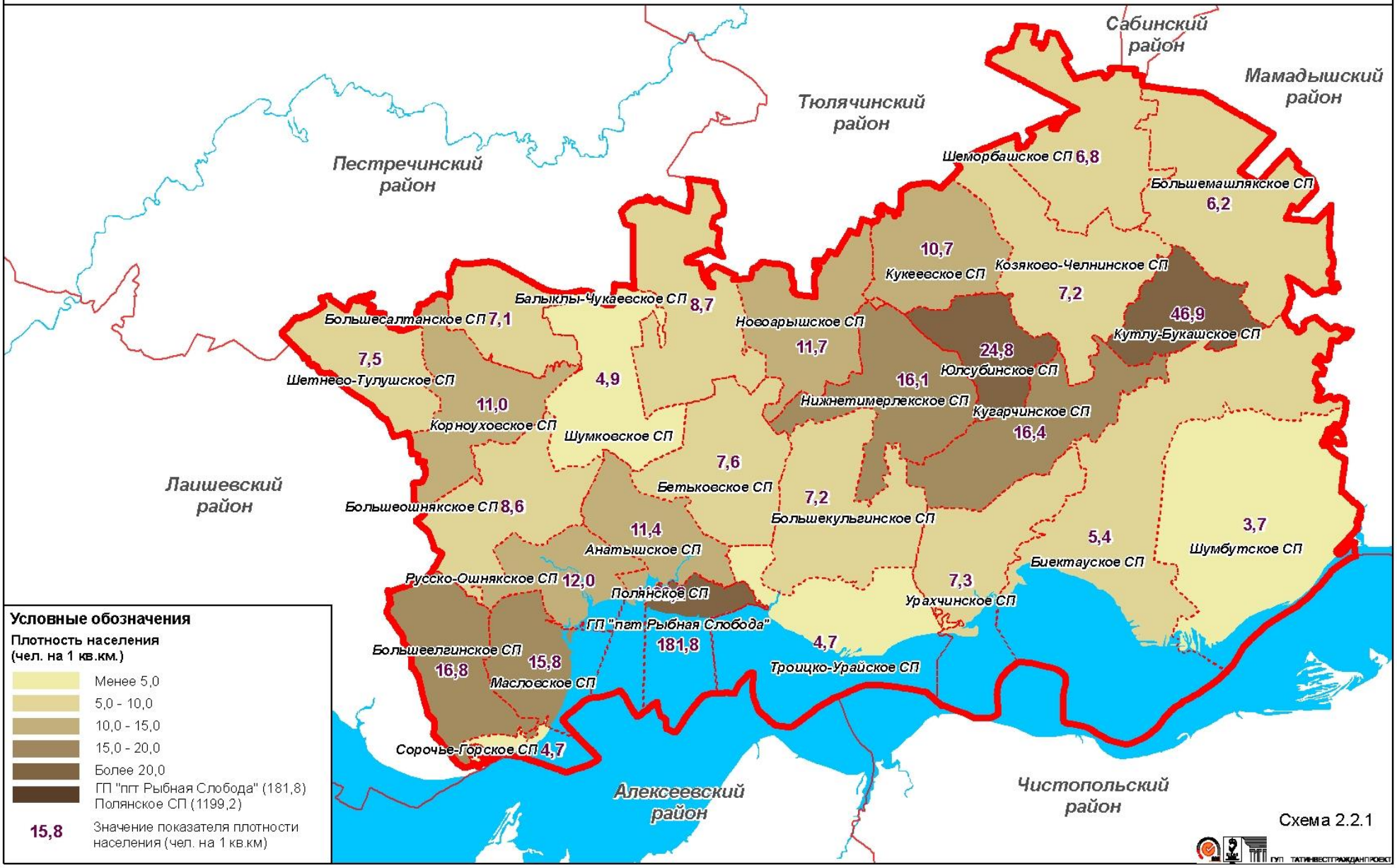

СХЕМА ТЕРРИТОРИАЛЬНОГО ПЛАНИРОВАНИЯ РЫБНО-СЛОБОДСКОГО МУНИЦИПАЛЬНОГО РАЙОНА

Национальный состав населения (по данным переписи населения 2002 г.)

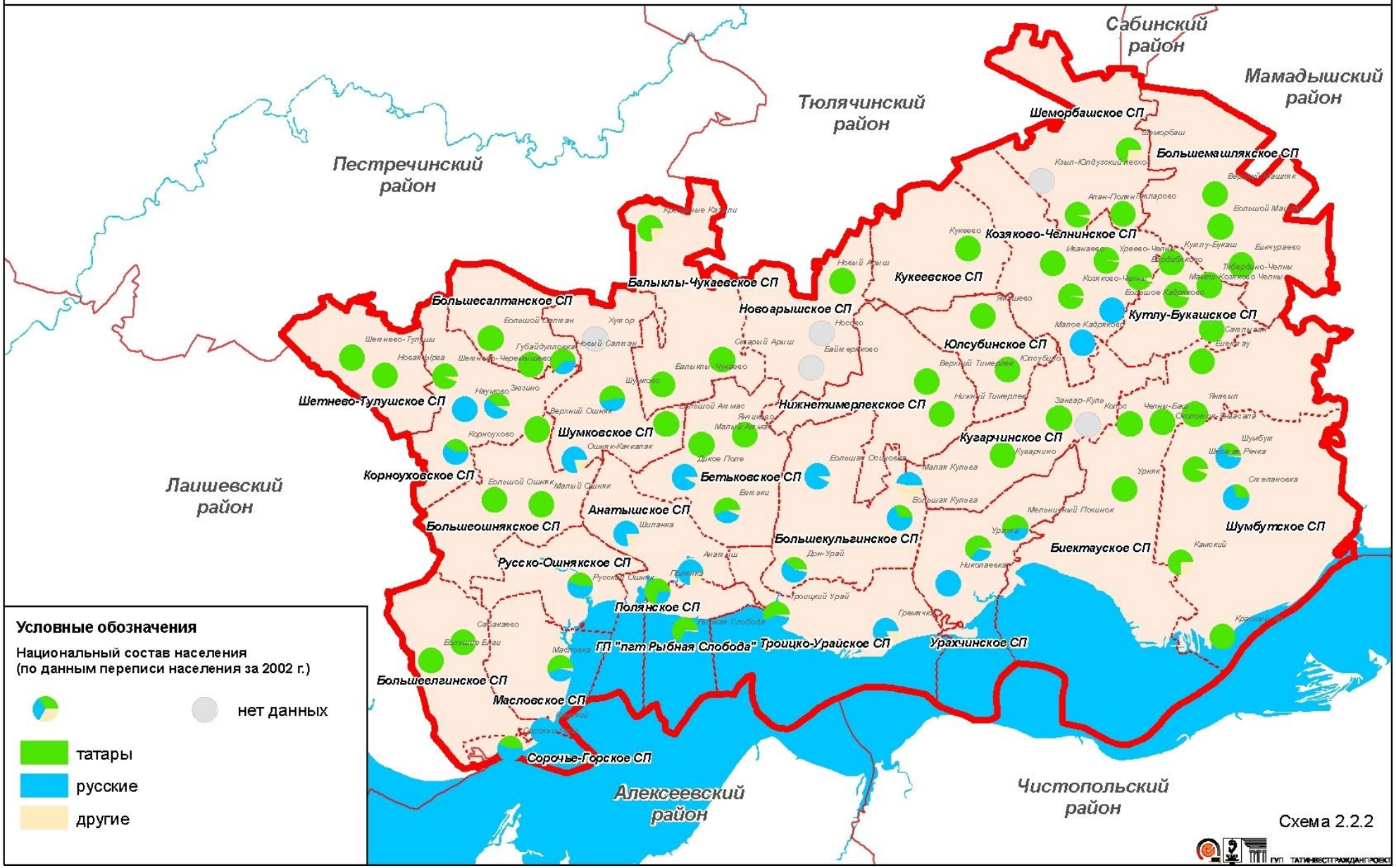

2.3. Характеристика земельного фонда района

2.3.1. Распределение земельного фонда Рыбно-Слободского муниципального района по категориям и угодьям

Все земли, расположенные в границах той или иной территории, рассматриваются как ее земельные ресурсы, которые либо вовлечены в хозяйственный оборот, либо могут быть использованы в нем.

Согласно действующему законодательству (Земельному кодексу и дополняющим его законодательным документам) и сложившейся землеустроительной практике, государственный учет земель в Республике Татарстан осуществляется по категориям земель, угодьям и формам собственности в соответствии с единой системой учета, принятой в Российской Федерации.

По Земельному Кодексу земельный фонд представлен 7 категориями, как части земельного фонда, выделяемые по основному целевому назначению и имеющие определенный правовой режим:

- земли сельскохозяйственного назначения;
- земли населенных пунктов;
- земли промышленности, энергетики, транспорта, связи, радиовещания, телевидения, информатики, земли для обеспечения космической деятельности, земли обороны, безопасности и земли иного специального назначения;
- земли особо охраняемых территорий и объектов;
- земли лесного фонда;
- земли водного фонда;
- земли запаса.

Распределение земель по категориям представлено на карте № 17 «Карта распределения земель по категориям».

Земельный фонд Рыбно-Слободского муниципального района на 01.01.2011 г. составил 204,141 тыс.га. Рассматривая распределение земель Рыбно-Слободского района по категориям видно, что среди всех категорий земель преобладают земли сельскохозяйственного назначения, земли лесного и водного фондов. Земли запаса на территории Рыбно-Слободского муниципального района отсутствуют (см. табл.2.3.1.1., рис.2.3.1.1.).

Таблица 2.3.1.1

Распределение земельного фонда Рыбно-Слободского муниципального района по категориям земель, тыс. га

№ п/п	Категории земель	Современное состояние на 01.01.2010 года,	% от общей площади района	Современное состояние на 01.01.2011 года,	% от общей площади района
1	Земли сельскохозяйственного назначения	119,522	58,243	119,462	58,519
2	Земли населенных пунктов, в том числе:	6,826	3,326	6,873	3,367

№ п/п	Категории земель	Современное состояние на 01.01.2010 года,	% от общей площади района	Современное состояние на 01.01.2011 года,	% от общей площади района
2.1	городских населенных пунктов	0,886	0,432	0,886	0,434
2.2	сельских населенных пунктов	5,940	2,895	5,987	2,933
3.	Земли промышленности, энергетики, транспорта, связи, радиовещания, телевидения, информатики, земли для обеспечения космической деятельности, земли обороны, безопасности и земли иного специального назначения	0,646	0,315	0,648	0,317
3.1	Земли промышленности	0,006	0,003	0,006	0,003
3.2	Земли энергетики	0,014	0,007	0,014	0,007
3.3	Земли транспорта, в том числе:	0,529	0,258	0,529	0,259
	железнодорожного	0	0	0	0
	автомобильного	0,529	0,258	0,529	0,259
	морского, внутреннего водного	0	0	0	0
	воздушного	0	0	0	0
	трубопроводного	0	0	0	0
3.4	Земли связи, радиовещания, телевидения, информатики	0,002	0,001	0,002	0,001
3.5	Земли для обеспечения космической деятельности	0	0	0	0
3.6	Земли обороны и безопасности	0	0	0	0
3.7	Земли иного специального назначения	0,095	0,046	0,097	0,048
4	Земли особо охраняемых территорий и объектов	0	0	0,011	0,005
4.1	Земли особо охраняемых природных территорий, в том числе:	0	0	0	0
	земли лечебно-оздоровительных местностей и курортов	0	0	0	0
4.2	Земли рекреационного назначения	0	0	0,011	0,005
4.3	Земли историко-культурного назначения	0	0	0	0
5	Земли лесного фонда	54,806	26,707	53,735	26,322
6	Земли водного фонда	23,412	11,409	23,412	11,469
7	Земли запаса	0	0	0	0
	Итого земель в административных границах	205,212	100,000	204,141	100,000

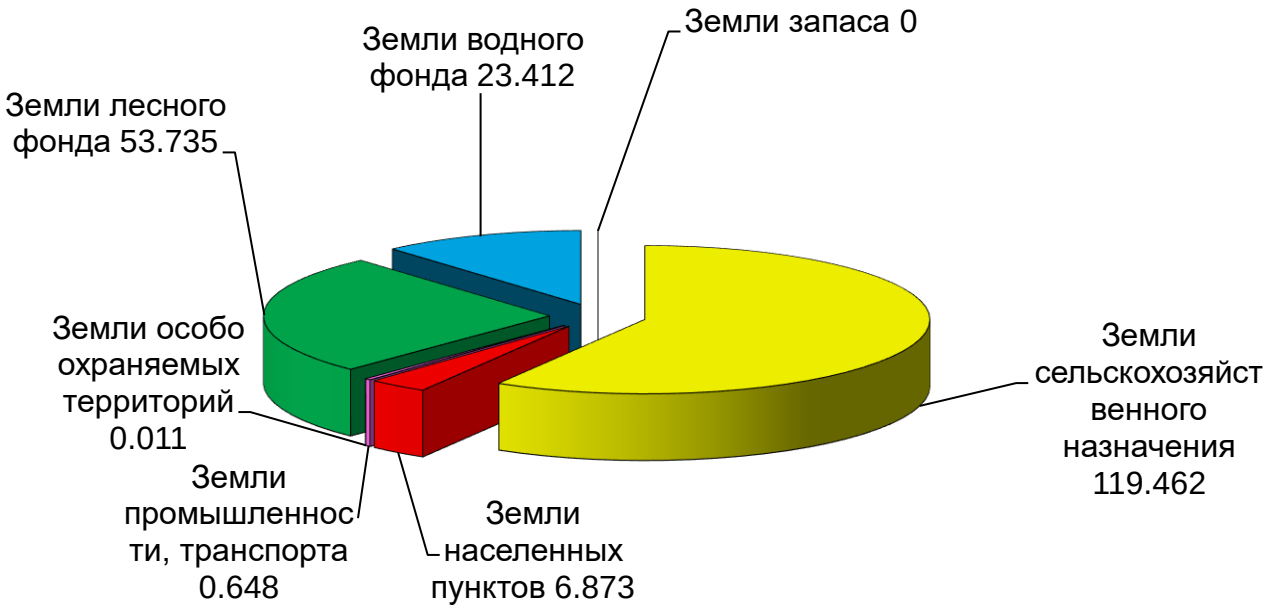

Рис. 2.3.1.1. Структура земельного фонда Рыбно-Слободского муниципального района на начало 2011 года, тыс. га

В период с 01.01.2010 по 01.01.2011 гг. площадь земель, относящихся к той или иной категории, изменялась. Так, в 2011 году площадь земель сельскохозяйственного назначения сократилась на 0,06 тыс.га по сравнению с предыдущим 2010 годом, площадь земель населенных пунктов увеличилась на 0,047 тыс.га., площадь земель промышленности, энергетики, транспорта, связи, радиовещания, телевидения, информатики, земли для обеспечения космической деятельности, земли обороны, безопасности и земли иного специального назначения увеличились на 0,002 тыс.га, появились земли особо охраняемых территорий и объектов 0,011 тыс.га. Также необходимо отметить, что сократилась площадь земель лесного фонда на 1,071 тыс. га, что привело также к уменьшению площади самого района. Данные изменения носят распределительный характер между категориями земель и связаны с процедурой перевода земель из одной категории в другую.

Земельные угодья являются основным элементом государственного учета земель и подразделяются на сельскохозяйственные и несельскохозяйственные. К сельскохозяйственным угодьям относятся пашня, залежь, сенокосы, пастбища, многолетние насаждения. Несельскохозяйственные угодья - это земли под поверхностными водными объектами, включая болота, лесные земли и земли под древесно-кустарниковой растительностью, земли застройки, земли под дорогами, нарушенные земли, прочие земли (овраги, пески и т.п.).

На 1 января 2011 года площадь сельскохозяйственных угодий во всех категориях земель составила 118,12 тыс.га или 57,86% от всего земельного фонда района. На долю несельскохозяйственных угодий приходилось 86,03 тыс. га или 42,14 %. Динамика изменения земельного фонда Рыбно-Слободского района по угодьям представлена в таблице 2.3.1.2.

Таблица 2.3.1.2

Распределение земельного фонда Рыбно-Слободского района по угодьям

№ п/п	Наименование угодий	01.01.2010 г.		01.01.2011 г.	
		тыс.га	%	тыс.га	%
1	**Сельскохозяйственные угодья, в том числе:**	118,12	57,56	118,12	57,86
1.1	пашня	87,68	42,73	87,68	42,95
1.2	залежь	0,00	0,00	0,00	0,00
1.3	многолетние насаждения	0,82	0,40	0,82	0,40
1.4	сенокосы	4,94	2,40	4,94	2,42
1.5	пастбища	24,68	12,03	24,68	12,09
2	**В стадии мелиоративного строительства и восстановления плодородия**	0,00	0,00	0,00	0,00
3	**Несельскохозяйственные угодья, в том числе**	87,09	42,44	86,03	42,14
3.1	лесные земли	52,29	25,48	51,22	25,09
3.2	под древесно-кустарниковой растительностью, не входящей в лесной фонд	2,03	0,99	2,03	1,00
3.3	под водой	24,22	11,80	24,22	11,86
3.4	земли застройки	0,71	0,35	0,72	0,35
3.5	под дорогами	4,17	2,03	4,17	2,04
3.6	болота	0,82	0,40	0,82	0,40
3.7	нарушенные земли	0,01	0,01	0,01	0,01
3.8	прочие земли	2,84	1,38	2,84	1,39
	Итого земель	**205,21**	**100,00**	**204,14**	**100,00**

Сводная информация по категориям земель и угодьям представлена в таблице 2.3.1.3. Из таблицы видно, каков состав земель определенной категории в соответствии с угодьями, соотношение составляющих земель в общей площади по каждой категории земель. Так, земли любой категории в своем составе имеют как сельскохозяйственные, так и несельскохозяйственные угодья. В целом наблюдается картина перевеса определенных земель в соответствии с категорией земель (в землях сельскохозяйственного назначения преобладают сельскохозяйственные угодья, в землях лесного, водного фондов – лесные земли, и земли под водой соответственно несельскохозяйственных угодий). Лишь в землях населенных пунктов соотношение сельскохозяйственных и несельскохозяйственных угодий примерно одинаковое, либо как в данном случае наблюдается превышение сельскохозяйственных земель над несельскохозяйственными.

Таблица 2.3.1.3

Распределение земельного фонда Рыбно-Слободского муниципального района по угодьям и категориям земель на 1 января 2011 года, тыс.га

№ п/п	Категории земель	Общая площадь	В стадии мелиоративного строительства и восстановления плодородия	Сельскохозяйственные угодья					Несельскохозяйственные угодья								
				Всего	в том числе				Всего	в том числе							
					Пашня	Залежь	Многолетние насаждения	Кормовые угодья		Лесные земли	Под древесно-кустарниковой растительностью, не входящей в лесной фонд	Под водой	Земли застройки	Под дорогами	Болота	Нарушенные земли	Прочие земли
1	Земли сельскохозяйственного назначения	119,462	0	112,753	84,858	0	0,628	27,267	6,709	0	1,594	0,544	0,194	1,818	0,644	0,002	1,913
2	Земли населенных пунктов	6,873	0	4,169	2,663	0	0,192	1,314	2,704	0	0,39	0,096	0,454	1,111	0	0,005	0,648
3	Земли промышленности и иного специального назначения	0,648	0	0	0	0	0	0	0,648	0	0,037	0	0,042	0,559	0	0,005	0,005
4	Земли особо охраняемых территорий и объектов	0,011	0	0	0	0	0	0	0,011	0	0,011	0	0	0	0	0	0
5	Земли лесного фонда	53,735	0	1,194	0,156	0	0,002	1,036	52,541	51,216	0	0,169	0,025	0,681	0,18	0	0,27
6	Земли водного фонда	23,412	0	0	0	0	0	0	23,412	0	0	23,412	0	0	0	0	0
7	Земли запаса	0	0	0	0	0	0	0	0	0	0	0	0	0	0	0	0
	Итого	**204,141**	**0**	**118,116**	**87,677**	**0**	**0,822**	**29,617**	**86,025**	**51,216**	**2,032**	**24,221**	**0,715**	**4,169**	**0,824**	**0,012**	**2,836**

2.3.2. Анализ территорий населенных пунктов Рыбно-Слободского муниципального района

В соответствии с законом Республики Татарстан от 19 ноября 2008 г. N 108-ЗРТ "Об изменении границы территории Рыбно-Слободского муниципального района, изменении в административно-территориальном устройстве Республики Татарстан и внесении изменений в Закон Республики Татарстан "Об установлении границ территорий и статусе муниципального образования "Рыбно-Слободский муниципальный район" и муниципальных образований в его составе" площадь района, составила 217.14 тыс. га..

В соответствии с данными Управления Федеральной службы государственной регистрации, кадастра и картографии по Республике Татарстан, площадь земель Рыбно-Слободского муниципального района Республики Татарстан поставленных на кадастровый учет на 1 марта 2012 года, составила 94,83 тыс. га., 122,31 тыс. га. не поставлены на кадастровый учет.

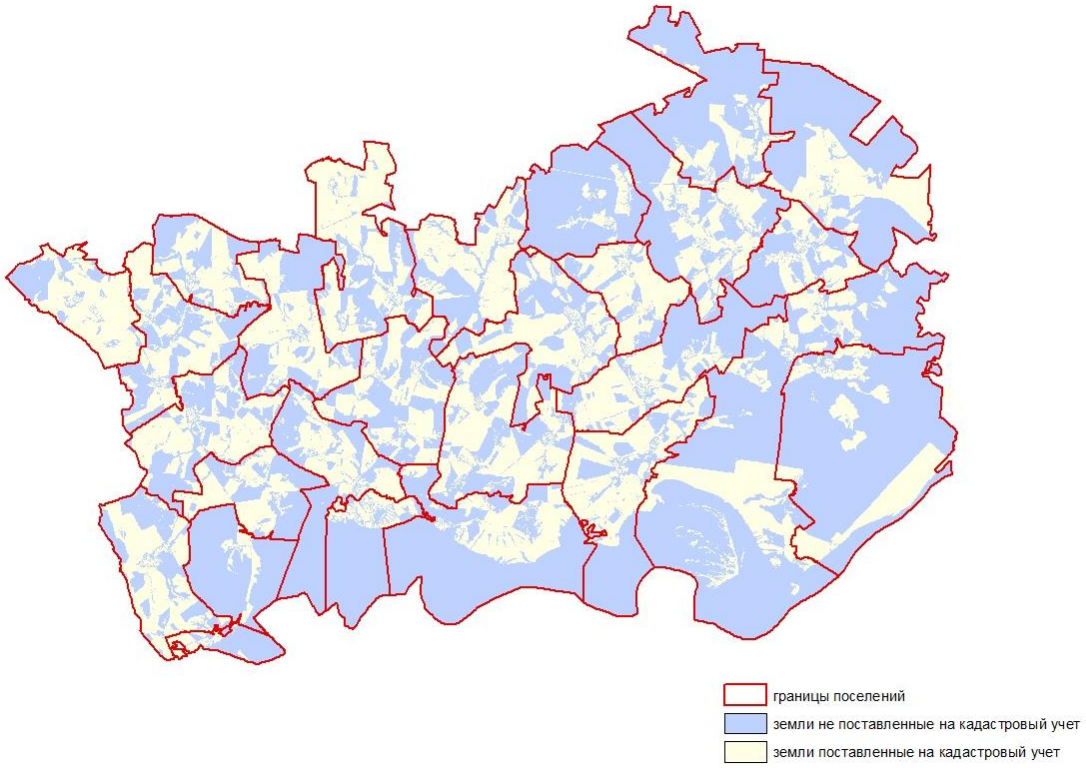

По земельному кодексу РФ от 25 октября 2001 года №136-ФЗ, глава XV, статья 83:

1. Землями населенных пунктов признаются земли, используемые и предназначенные для застройки и развития населенных пунктов.

2. Границы городских, сельских населенных пунктов отделяют земли населенных пунктов от земель иных категорий.

В настоящее время, законно установленных границ населенных пунктов нет, поэтому мы вводим термины:

– «территории населенных пунктов» - это земли, используемые и предназначенные для застройки и развития населенных пунктов;

– «граница территории населенных пунктов» - это границы городских и сельских населенных пунктов отделяющие земли населенных пунктов от земель иных категорий.

По результатам анализа карт, представленных администрацией Рыбно-Слободского района и актуализированной базы данных земельных участков, поставленных на кадастровый учет, показал, что площадь земель, находящихся в границах территории населенных пунктов составила - 7176,1 га.; из земель, находящихся в границах территории населенных пунктов, на кадастровый учет поставлено всего - 4461,5 га. (см. табл. 2.3.4, схема 2.3.1).

Из таблицы видно, что во многих сельских поселениях выявлена разница между общей площадью земельных участков находящихся в границах территории населенных пунктов и общим итогом по данным кадастрового учета. Это говорит о том, что есть земельные участки, не поставленные на кадастровый учет. Всего по Рыбно-Слободскому району 2714,7 га. земель не поставлено на кадастровый учет.

Решение выше перечисленных вопросов для муниципалитетов заключается в актуализации сведений в базе данных Земельной кадастровой палаты и, как следствие, реализации корректной выгрузки данных.

Вывод:

1. Определить границы населенных пунктов;

2. Перевести земли иных категорий в земли населенных пунктов в соответствие с законом от 21 декабря 2004 г. N 172-ФЗ «О переводе земель или земельных участков из одной категории в другую» в том числе:

- 2414,7 га земель нужно поставить на кадастровый учет.

Таблица 2.3.2.1

Анализ территории населенных пунктов Рыбно-Слободского муниципального района

№ п/п	Наименование территории	Площадь земель находящиеся в границах территории населенного пункта, га.	Площадь земель поставленных на кадастровый учет в категории, га: "Земли населенных пунктов"	Общая площадь земель, в границах территории населенных пунктов, не поставленные на кадастровый учет, га.	Доля земель, не поставленных на кадастровый учет, %
	Городские поселения				
1	**Рыбная Слобода**				
1	пгт Рыбная Слобода	907,0	575,6	331,4	36,5
2	п. Рыбно-Слободское лесничество	0,7	0,2	0,6	75,8
	Сельские поселения				
2	**Анатышское**				
3	с. Анатыш	174,3	97,9	76,3	43,8
4	д. Шиланка	43,0	20,6	22,5	52,2
3	**Балыклы-Чукаевское**				
5	с. Балыклы-Чукаево	107,0	47,0	59,9	56,0
6	с. Крещеные Казыли	38,8	22,9	15,9	40,9
7	с. Старый Арыш	110,9	63,9	47,1	42,4
4	**Бетьковское**				
8	с. Бетьки	106,8	38,8	67,9	63,6
9	д. Дикое Поле	43,0	18,5	24,5	56,9
10	д. Малый Атмас	54,2	30,8	23,4	43,1
11	с. Янчиково	72,2	38,4	33,9	46,9
5	**Биектауское**				
12	с. Биектау	155,4	121,8	33,6	21,6
13	с. Околоток-Янгасала	74,4	43,1	31,2	42,0
14	бнп Русское Мордово	13,3	5,2	8,1	61,0
15	п. Урняк	15,0	9,8	5,2	34,7
16	д. Челны-Баш	35,1	21,8	13,2	37,7
17	д. Янавыл	17,1	17,0	0,1	0,9
6	**Большеелгинское**				
18	с. Большая Елга	216,5	161,8	54,7	25,2
19	д. Сабакаево	46,7	26,9	19,8	42,5
7	**Большекульгинское**				
20	с. Большая Кульга	81,2	38,6	42,6	52,5

№ п/п	Наименование территории	Площадь земель находящиеся в границах территории населенного пункта, га.	Площадь земель поставленных на кадастровый учет в категории, га: "Земли населенных пунктов"	Общая площадь земель, в границах территории населенных пунктов, не поставленные на кадастровый учет, га.	Доля земель, не поставленных на кадастровый учет, %
21	д. Большая Осиновка	61,2	30,6	30,5	49,9
22	д. Дон-Урай	91,0	38,4	52,5	57,7
23	д. Малая Кульга	25,4	10,1	15,3	60,1
8	**Большемашлякское**				
24	с. Большой Машляк	118,1	86,8	31,3	26,5
25	с. Бикчураево	65,0	64,9	0,1	0,1
26	д. Верхний Машляк	55,5	55,5	0,0	0,0
9	**Большеошнякское**				
27	с. Большой Ошняк	155,1	73,0	82,1	52,9
28	п. Верхний Ошняк	9,5	5,8	3,7	39,0
29	с. Малый Ошняк	92,8	92,5	0,2	0,3
10	**Большесалтанское**				
30	с. Большой Салтан	128,4	67,1	61,3	47,7
31	п. Губайдулловка	13,2	6,5	6,7	50,9
32	д. Новый Салтан	25,8	8,1	17,7	68,5
11	**Козяково-Челнинское**				
33	с. Козяково-Челны	101,2	60,7	40,5	40,0
34	д. Бердибяково	52,4	27,1	25,3	48,3
35	д. Большое Кадряково	26,0	10,2	15,8	60,8
36	д. Иванаево	74,6	39,6	35,0	46,9
37	д. Малое Кадряково	25,9	7,1	18,8	72,6
38	с. Уреево-Челны	46,8	23,2	23,6	50,5
12	**Корноуховское**				
39	с. Корноухово	154,1	79,8	74,4	48,2
40	с. Зюзино	27,0	9,5	17,5	64,7
41	д. Наумово	12,6	4,1	8,5	67,6
42	с. Шетнево-Черемышево	56,4	32,8	23,6	41,9
13	**Кугарчинское**				
43	с. Кугарчино	234,8	148,4	86,4	36,8
44	д. Зангар-Куль	59,8	34,8	25,0	41,7
45	д. Колос (в законе упразднен)	29,9	29,9	0,0	0,0
14	**Кукеевское**				

№ п/п	Наименование территории	Площадь земель находящиеся в границах территории населенного пункта, га.	Площадь земель поставленных на кадастровый учет в категории, га: "Земли населенных пунктов"	Общая площадь земель, в границах территории населенных пунктов, не поставленные на кадастровый учет, га.	Доля земель, не поставленных на кадастровый учет, %
46	с. Кукеево	167,9	127,7	40,2	23,9
15	**Кутлу-Букашское**				
47	с. Кутлу-Букаш	270,6	167,2	103,5	38,2
48	с. Мамли-Козяково Челны	65,6	45,7	19,9	30,4
49	д. Сатлыган	38,4	18,3	20,1	52,3
50	д. Тябердино-Челны	113,7	71,2	42,5	37,4
16	**Масловское**				
51	с. Масловка	171,4	150,0	21,4	12,5
17	**Нижнетимерлекское**				
52	с. Верхний Тимерлек	184,5	106,3	78,2	42,4
53	с. Нижний Тимерлек	140,3	87,7	52,7	37,5
18	**Новоарышское**				
54	с. Новый Арыш	137,1	105,3	31,8	23,2
55	Байтеряково (в законе упразднен)	0	0,0	0,0	0,0
56	Носово (в законе упразднен)	12,3	12,3	0,0	0,0
19	**Полянское**				
57	д. Полянка	66,3	57,0	9,3	14,0
20	**Русско-Ошнякское**				
58	с. Русский Ошняк	141,0	104,4	36,6	26,0
21	**Сорочье-Горское**				
59	с. Сорочьи Горы	66,8	40,1	26,7	40,0
60	п. Камский	16,2	12,4	3,8	23,5
22	**Троицко-Урайское**				
61	с. Троицкий Урай	128,8	94,6	34,2	26,6
62	с. Гремячка	47,6	47,6	0,1	0,1
23	**Урахчинское**				
63	с. Урахча	136,6	73,8	62,8	46,0
64	с. Мельничный Починок	88,7	37,7	51,0	57,5
65	д. Наратлы	14,6	7,4	7,2	49,5
66	д. Николаевка	29,5	7,4	22,0	74,8
24	**Шеморбашское**				
67	с. Шеморбаш	93,8	51,9	41,9	44,7

№ п/п	Наименование территории	Площадь земель находящиеся в границах территории населенного пункта, га.	Площадь земель поставленных на кадастровый учет в категории, га: "Земли населенных пунктов"	Общая площадь земель, в границах территории населенных пунктов, не поставленные на кадастровый учет, га.	Доля земель, не поставленных на кадастровый учет, %
68	с. Алан-Полян	55,1	31,1	24,1	43,7
69	с. Кзыл-Юлдузский лесхоз	26,9	16,9	10,0	37,1
70	с. Тавларово	73,8	39,2	34,6	46,9
25	**Шетнево-Тулушское**				
71	с. Шетнево-Тулуши	87,2	52,3	34,9	40,0
72	д. Новая Ырга	52,3	33,3	19,0	36,3
26	**Шумбутское**				
73	с. Шумбут	169,2	83,0	86,2	50,9
74	с. Камский	42,4	22,3	20,1	47,5
75	д. Красный Яр	13,6	7,2	6,4	47,2
76	д. Степановка	25,7	10,4	15,3	59,6
77	д. Шестая Речка	20,1	9,7	10,3	51,5
27	**Шумковское**				
78	с. Шумково	111,9	49,1	62,8	56,1
79	д. Большой Атмас	42,9	28,1	14,8	34,5
80	д. Ошняк-Качкалак	22,0	12,7	9,3	42,3
81	д. Хутор	22,7	12,1	10,6	46,8
28	**Юлсубинское**				
82	с. Юлсубино	95,8	86,7	9,2	9,6
83	с. Ямашево	127,7	94,2	33,4	26,2
	Всего	7176,1	4461,5	2714,7	37,8

Примечание: * 1) земли сельскохозяйственного назначения; 2) земли промышленности, энергетики, транспорта, связи, радиовещания, телевидения, информатики, земли для обеспечения космической деятельности, земли обороны, безопасности и земли иного специального назначения; 3) земли особо охраняемых территорий и объектов; 4) земли лесного фонда; 5) земли водного фонда; 6) земли запаса.

СХЕМА ТЕРРИТОРИАЛЬНОГО ПЛАНИРОВАНИЯ РЫБНО-СЛОБОДСКОГО МУНИЦИПАЛЬНОГО РАЙОНА

Анализ территории населенных пунктов

Существующее положение

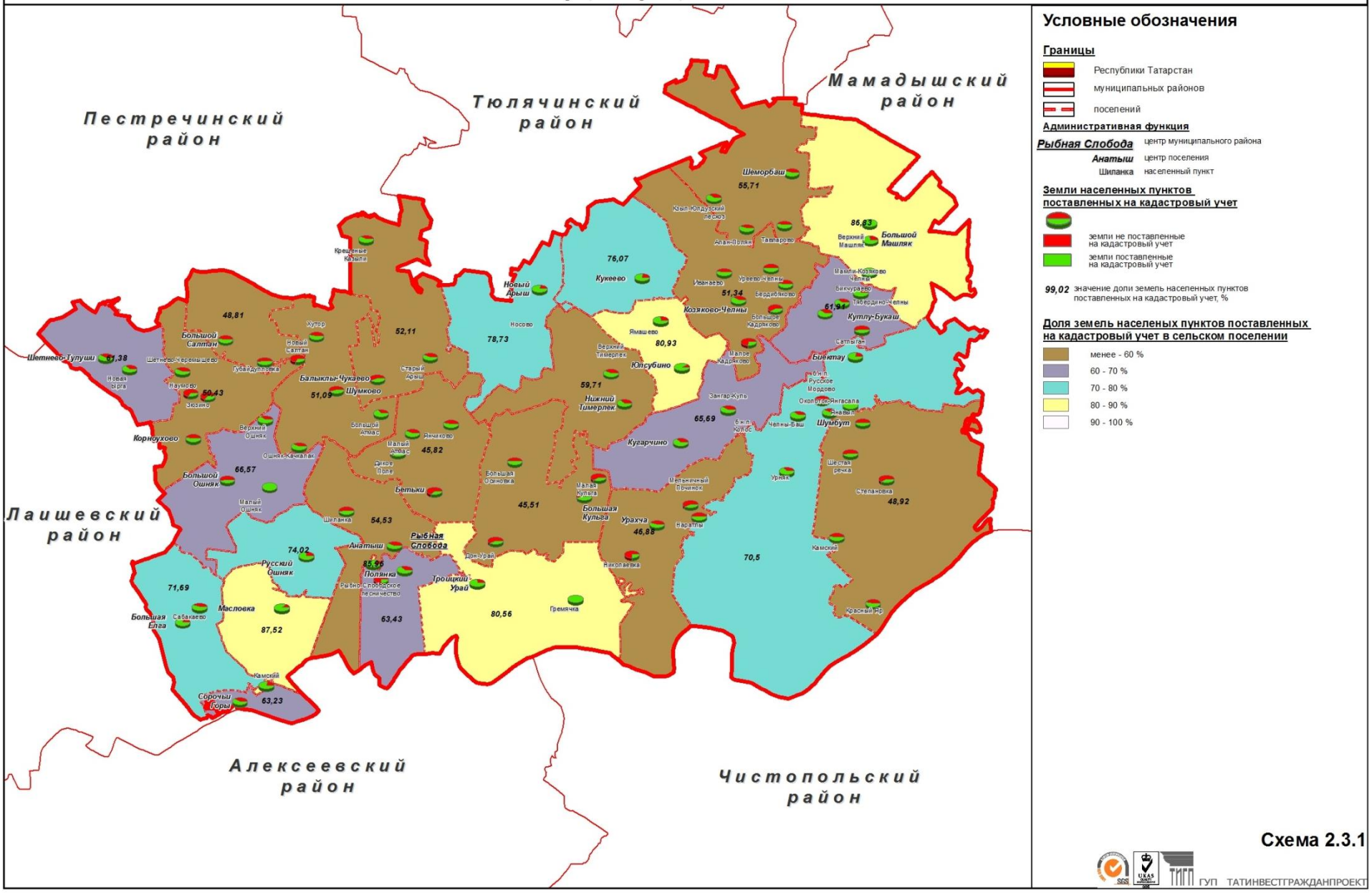

2.3.3. Распределение земельного фонда Рыбно-Слободского муниципального района по собственности

По данным Управления федеральной службы государственной регистрации кадастра и картографии по Республике Татарстан на 01.01.2011 год в государственной и муниципальной собственности находятся 63,3% земель всех категорий, в частной собственности – 36,7% (33,3% - в собственности физических лиц, 3,4% - юридических лиц) от общей площади района. В собственности Республики Татарстан по данным Министерства земельных и имущественных отношений – 0,25% (см. табл. 2.3.3.1).

Наибольший объем земель, находящихся в государственной и муниципальной собственности – земли лесного фонда (26,3%), земли сельскохозяйственного назначения (23%), земли водного фонда (11,5%), в частной собственности – земли сельскохозяйственного назначения (35,5%) от общей площади района.

Территориальное распределение федеральных и республиканских земель по территории Рыбно-Слободского муниципального района представлено на карте № 13 «Карта объектов федерального и регионального значения». С каждым годом доля земель, находящихся в государственной собственности, сокращается. Это происходит из-за передачи земель государственной собственности в собственность физических и юридических лиц.

Земли, право собственности на которые находится у государства, присутствуют во всех категориях земель. На сегодняшний день в некоторых категориях земель земельные участки полностью находятся в распоряжении государства – земли лесного фонда, земли запаса, земли водного фонда.

Таблица 2.3.3.1

Структура земельного фонда по собственности на 01.01.2011 г., га

№ п/п	Категория земель	В государственной и муниципальной собственности	В собственности субъекта Российской Федерации*	В том числе зарегистрированные		В частной собственности
				В собственности субъекта Российской Федерации	В муниципальной собственности	
1	Земли сельскохозяйственного назначения, в том числе:	46942	369,4	-	-	72520
2	Земли населенных пунктов, в том числе:	4418	27,693	-	-	2455
2.1	городских населенных пунктов	668	-	-	-	218
2.2	сельских населенных пунктов	3750	-	-	-	2237
3	Земли промышленности, энергетики, транспорта, связи, радиовещания, телевидения, информатики, земли для обеспечения космической деятельности, земли обороны, безопасности и земли иного специального назначения	636	114,149	17	-	12
3.1	Земли промышленности	5	-	-	-	1
3.2	Земли энергетики	4		-		10
3.3	Земли транспорта, в том числе:	529	-	17	-	-
3.3.1	железнодорожного	-	-	-	-	-
3.2.2	автомобильного	529	-	17	-	-
3.4	Земли связи, радиовещания, телевидения, информатики	2	-		-	-
3.5	Земли иного специального назначения	96	-		-	1
4	Земли особо охраняемых территорий и объектов	11	-	-	-	-
4.1	Земли рекреационного назначения	11	-			
5	Земли лесного фонда	53735	-	-	-	-
6	Земли водного фонда	23412	-	-	-	-
7	Земли запаса	-	-	-	-	-
	Итого земель в административных границах	**129154**	**511,242**	**17**	**-**	**74987**

Примечание: *данные по площади земель, находящихся в собственности субъекта Российской Федерации предоставлены Министерством земельных и имущественных отношений Республики Татарстан на 01.01.2011 года и анкетным данным из района

2.4. Социально-экономический потенциал территории

Общие макроэкономические показатели

Хозяйственный комплекс Рыбно-Слободского муниципального района сложился под влиянием ряда факторов, в числе которых особую роль сыграли особенности его географического положения и исторического освоения территории.

Рыбно-Слободский муниципальный район представляет собой территорию с развитым агропромышленным и производственным комплексами, Рыбно-Слободский район входит в состав Предкамской экономической зоны, экономика которой представлена в значительной доле сельским хозяйством, пищевой промышленностью, промышленностью строительных материалов, лесоперерабатывающей промышленностью, строительством, легкой промышленностью, а также транспортом и сферой услуг.

Условная группировка муниципальных районов на экономические зоны была осуществлена с использованием итерационного метода их поэтапного формирования вокруг центров тяготения. При этом допускалось, что центром тяготения является то муниципальное образование, в котором значение интегрального индикатора оценки социально-экономического развития было выше среднереспубликанского. В свою очередь, интегральный индикатор оценки социально-экономического развития муниципального образования рассчитывался с использованием ряда показателей, в том числе: валовой территориальный продукт в расчете на душу населения; инвестиции в расчете на душу населения; средняя заработная плата; обеспеченность жильем; уровень безработицы и другие важные социально-экономические показатели.

Анализ вышеперечисленных социально-экономических показателей в рамках Предкамской экономической зоны может обозначить положение Рыбно-Слободского муниципального района относительно других районов, входящих в ее состав.

Население по территории Предкамской экономической зоны распределено неравномерно, концентрация населения здесь, также как и в целом по Республике Татарстан, характеризуется тяготением к муниципальным образованиям с развитым промышленным производством. В рамках Предкамской экономической зоны к таким муниципальным образованиям можно в первую очередь, отнести Мамадышский, Кукморский, Балтасинский и Арский муниципальные районы.

По показателю валового территориального продукта на душу населения Рыбно-Слободский муниципальный район уступает Сабинскому и Тюлячинскому муниципальным районам, опережая все остальные муниципальные районы, входящие в состав Предкамской экономической зоны. (см. схема 2.4.1).

Показатель инвестиций в основной капитал на душу населения Рыбно-Слободского муниципального района составил в 2010 году 8,7 тыс. руб., это самый низкий показатель среди районов Предкамской экономической зоны, более чем в 9 раз уступает аналогичному показателю, взятому в целом по Республике Татарстан. Показатель индекса промышленного производства по Рыбно-Слободскому муниципальному району также является самым низким среди аналогичных показателей районов Предкамской экономической зоны.

СХЕМА ТЕРРИТОРИАЛЬНОГО ПЛАНИРОВАНИЯ РЫБНО-СЛОБОДСКОГО МУНИЦИПАЛЬНОГО РАЙОНА

Положение Рыбно-Слободского муниципального района в Предкамской экономической зоне





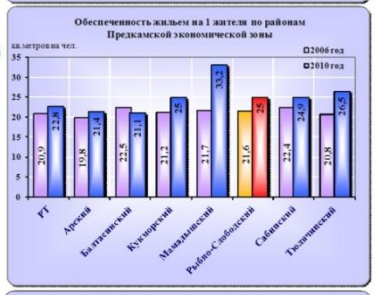

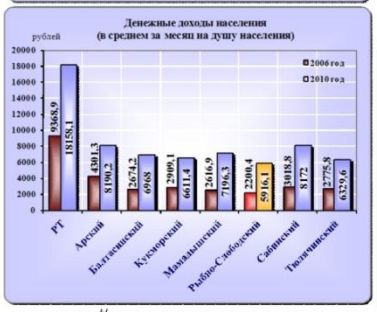

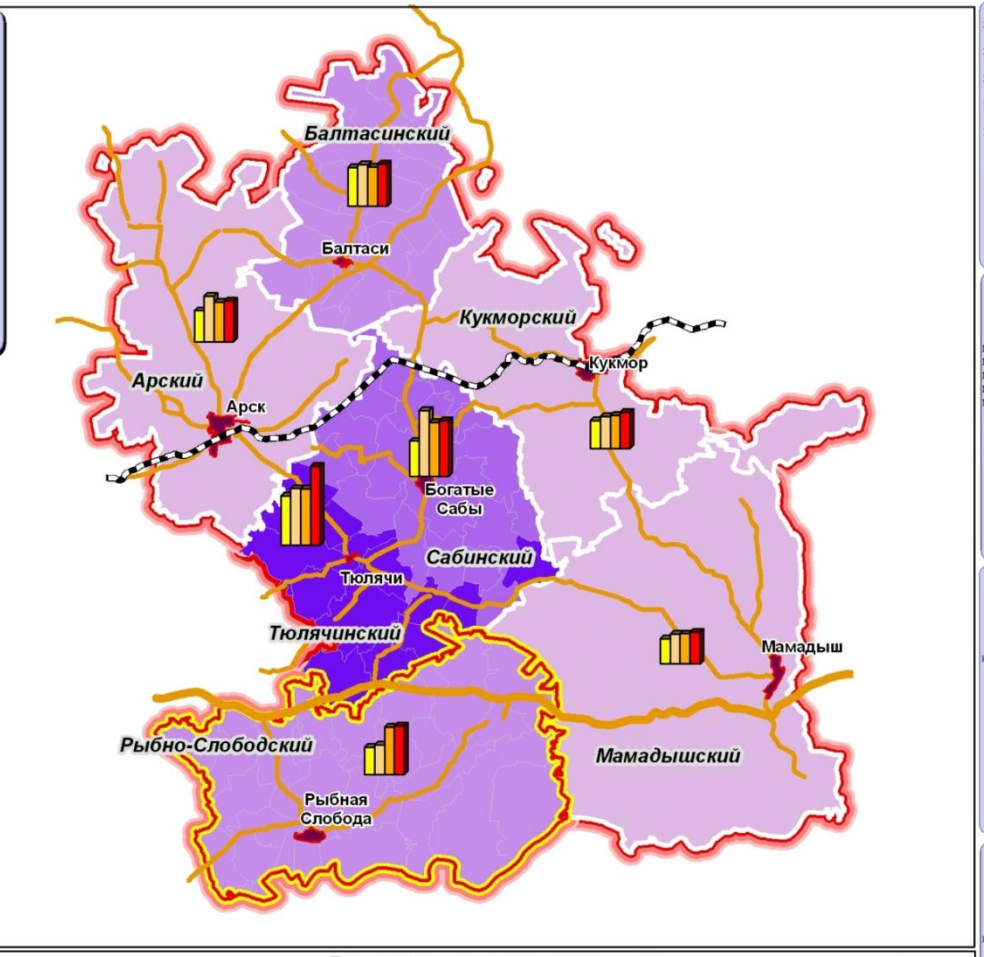



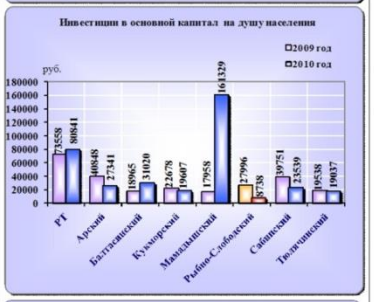

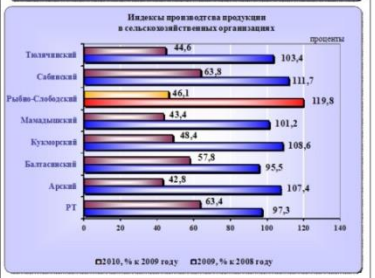

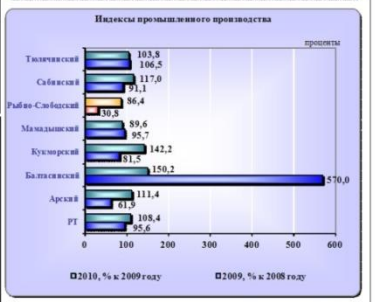

Условные обозначения

Административные границы

- граница Предкамской экономической зоны
- граница Рыбно-Слободского муниципального района
- границы муниципальных районов
- границы поселений

Административные функции населенных пунктов

Рыбная Слобода — центр муниципального района

Территории населенных пунктов

- центры муниципальных райнов

Автомобильный транспорт

- дороги федерального значения
- дороги регионального значения

Железнодорожный транспорт

- железная дорога

Величина валового регионального продукта на душу населения, тыс. руб.

- менее 100
- 100,0-125,0
- 125,1-150,0
- 150,1-175,0
- более 175

Динамика валового регионального продукта на душу населения по годам

2007 2008 2009 2010

Схема 2.4.1

ГУП ТАТИНВЕСТГРАЖДАНПРОЕКТ

По индексу производства продукции в сельскохозяйственных организациях Рыбно-Слободский муниципальный район в рамках Предкамской экономической зоны уступает только Балтасинскому, Куморскому и Сабинскому муниципальным районам, опережая все остальные районы, а также уступает среднереспубликанскому показателю.

Показатели большинства муниципальных образований, входящих в состав Предкамской экономической зоны, характеризующие уровень жизни населения, уступают среднереспубликанским в отношении объема платных услуг в расчете на 1 жителя и среднедушевых денежных доходов, и преимущественно находятся выше среднереспубликанских значений в отношении обеспеченности жильем на 1 жителя. По показателю денежных доходов на душу населения Рыбно-Слободский муниципальный район уступает всем муниципальным образованиям, входящим в состав Предкамской экономической зоны.

Таблица 2.4.1

Основные макроэкономические показатели развития Рыбно-Слободского муниципального района за 2006-2010 гг.

Показатели	ед. изм.	2006	2007	2008	2009	2010
Объем валового территориального продукта, ВТП	млн. руб.	1413,4	1858,0	2032,4	1896,7	1985,0
Объем отгруженных товаров собственного производства - всего	млн. руб.	58,3	80,4	128,2	73,8	94,1
Индекс промышленного производства	%	93,3	88,0	175,8	30,8	86,4
Валовая продукция сельского хозяйства в хозяйствах всех категорий	млн. руб.	1262,6	1323,3	1645,3	1795,5	1377,2
Объем инвестиций в основной капитал	млн. руб.	353,7	327,0	262,3	784,5	242,1

Источник: Статистический сборник «Города и районы Республики Татарстан в цифрах» за 2010 год.

Объем инвестиций в основной капитал района снизился за период с 2006 г. (353,7 млн. руб.) по 2010 г. в 1,5 раза и составил 242,1 млн. руб. Основу экономики района составляют крупные и средние предприятия разных форм собственности.

В современных условиях весьма важными представляются мероприятия по формированию структуры поддержки малого бизнеса — через создание сети бизнес-центров на территории Рыбно-Слободского муниципального района, где начинающие и действующие предприниматели могут рассчитывать на квалифицированную консультацию и практические рекомендации по разным аспектам ведения бизнеса. Необходима помощь малым предприятиям и в доступе к финансовым ресурсам.

Экономика Рыбно-Слободского муниципального района в настоящее время может быть условно поделена на три сектора хозяйственной деятельности:

– сырьевой сектор: сельское хозяйство, лесное хозяйство, добывающая промышленность;

– производственный сектор: пищевая промышленность, мукомольно-крупяная промышленность, дервообрабатывающая промышлености, промышленность строительных материалов;
– инфраструктурный сектор: транспорт, строительство, связь, финансы, торговля, образование, здравоохранение и другие виды производственных и социальных услуг.

Основная доля сырьевого сектора района приходится сельское хозяйство, которое в Рыбно-Слободском муниципальном районе представлено крупными сельхозпроизводителями: ОАО «Масловский», ООО АФ «Кама», ООО «Урахча», ООО «Зюзино», ООО АФ «Юлдуз», ООО «Аяз-Ойл», ООО «Слобода», ООО «Фаворит», ООО «Ошняк», ООО «Кульга», а также рядом более мелких сельскохозяйственных компаний. Добыча полезных ископаемых в данном секторе представлена предприятяими: ООО «ТрансКомФлот», ООО «Рыбнослободский Агрохимсервис», ООО «Батт», ОАО «Азимут», ООО «Основа – строительные ресурсы», ООО «ОРП Бакалея».

Производственный сектор в хозяйственном комплексе района в первую очередь представлен предприятиями пищевой и мукомольно-крупяной промышленности, такими как ОАО «ВАМИН Татарстан» «Рыбно-Слободский ММК», ООО «Логос», и другими предприятиями по переработке сельхозпродукции. Помимо предприятий пищевой промышленности производственный сектор представлен предприятиями мукомольно-крупяной промышленности, таким как ОАО «Рыбно-Слободский ХПП», ООО «Слободское», предприятиями промышленности строительных материалов АБЗ ОАО «Алексеевскдорстрой», АБЗ ОАО ПРСО «Татавтодор», ООО «Стройкерамика», предприятиями сельскохозяйственного машиностроения ООО «Кутлу-Букашская сельхозтехника», а также лесозаготовительной и деревообрабатывающей промышленности ГБУ Кзыл-Юлдузское лесничество, ООО «Лестосбыт».

В инфраструктурном секторе экономики Рыбно-Слободского муниципального района развиты такие виды деятельности как торговля, связь, здравоохранение и образование. Данный сектор в Рыбно-Слободском муниципальном районе обеспечивает нормальное функционирование сырьевого и производственного секторов экономики района.

Занятость населения

Рыбно-Слободский муниципальный район обладает высоким трудовым потенциалом и определенными резервами для его роста. Однако численность занятых в экономике Рыбно-Слободского муниципального района в 2007-2009 гг. постепенно снижалась. В 2010 году численность занятых в экономике постепенно начала расти, однако Рыбно-Слободский муниципальный район продолжает располагать значительным контингентом экономически неактивного населения, в том числе и в трудоспособном возрасте. Уровень регистрируемой безработицы на начало 2010 года составил 1,0% (182 человек), а объем «серого» рынка труда в Рыбно-Слободском муниципальном районе составляет около 2,5 тыс. человек.

Если рассматривать рынок труда с территориальной точки зрения, то следует заметить, что значительная часть трудового потенциала сосредоточена в

пгт. Рыбная Слобода. Основными местами приложения труда в Рыбно-Слободском муниципальном районе являются предприятия сельского хозяйства, а также предприятия и организации инфраструктурного сектора (торговля, образование, здравоохранение, и ряд других). В пгт. Рыбная Слобода, значительная часть населения занята также и в производственном секторе. (см. табл. 2.4.2).

Таблица 2.4.2

Перечень мест приложения труда Рыбно-Слободского муниципального района в разрезе основных видов экономической деятельности

№ п/п	Название	Среднесписочная численность, чел	Населенный пункт	Поселение
I	**СЕЛЬСКОЕ ХОЗЯЙСТВО*:**	**1178**		
	в том числе:			
	ООО "Рыбно-Слободская Продовольственная Корпорация"	83		
	ООО "Кульга"	20	Большая Кульга	Большекульгинское СП
	ООО "Агрофирма Кама"	107		Большеелгинское СП
	КФХ "Закирова"	6	Малый Ошняк	Большеошнякское СП
	ОАО "ВЗП Рыбная Слобода"	45	Нижний Тимерлек	Нижнетимерлекское СП
	ОАО "Масловский"	26	Масловка	Масловское СП
	ООО "Урахча"	4	Урахча	Урахчинское СП
	ООО "Зюзино"	12	Шетнево-Черемышево	Корноуховское СП
	ООО "Арыш"	2	Хутор	Шумковское СП
	ООО "Слободское"	5	Янчиково	Бетьковское СП
	ООО "Логос"	12		
	ООО "Агрофирма Юлдуз"	19	Большой Ошняк	Большеошнякское СП
	КФХ "Ильдан"	1	Дон-Урай	Большекульгинское СП
	КФХ "Галимов"	6	Бердибяково	Козяково-Челнинское СП
	КФХ "Саргис"	3	Корноухово	Корноуховское СП
	ООО "Аяз-Ойл"	30	Большой Машляк	Большемашлякское СП
	КФХ "Никитин"	1	Шеморбаш	Шеморбашское СП
	КФХ "Хамидуллин"	3	Мамли-Козяково Челны	Кутлу-Букашское СП
	КФХ "Маннанов"	4	Гремячка	Троицко-Урайское СП
	КФХ "Анатыш"	2	Анатыш	Анатышское СП
	КФХ "Азат"	1	Большой Машляк	Большемашлякское СП
	ООО "Агрофирма Слобода"	40		
	КФХ "Нугманов"	2	Гремячка	Троицко-Урайское СП
	ООО "Фаворит"	1	Крещеные Казыли	Балыклы-Чукаевское СП
	ООО "Чишма"	1	Бердибяково	Козяково-Челнинское СП
	П/х Починок	17	Мельничный Починок	Урахчинское СП
II	**ДОБЫЧА ПОЛЕЗНЫХ**	**45**		

№ п/п	Название	Среднесписочная численность, чел	Населенный пункт	Поселение
	ИСКПАЕМЫХ:			
	в том числе:			
	ОАО "Рыбно-Слободский Агрохимсервис"	45		Бетьковское СП
III	**ЛЕСНОЕ ХОЗЯЙСТВО:**	**50**		
	в том числе:			
	ГБУ "Кзыл-Юлдузское лесничество"	48	Кзыл-Юлдузский лесхоз	Шеморбашское СП
	ООО "Лестосбыт"	2	Рыбная Слобода	ГП «пгт Рыбная Слобода»
IV	**ОБРАБАТЫВАЮЩИЕ ПРОИЗВОДСТВА:**	**339**		
	в том числе:			
	ОАО "Рыбно-Слободский Агрохимсервис"	45		Бетьковское СП
	Фл ОАО "ВАМИН Татарстан" "Рыбно-Слободский МКК"	28	пгт. Рыбная Слобода	ГП «пгт Рыбная Слобода»
	Фл ОАО "ВАМИН Татарстан" Кутлу-Букашский молокозавод	11	Кутлу-Букаш	Кутлу-Букашское СП
	ООО «Логос»	14	пгт. Рыбная Слобода	ГП «пгт Рыбная Слобода»
	ООО «Круг»	40	пгт. Рыбная Слобода	ГП «пгт Рыбная Слобода»
	ПО «Кама плюс»	49	пгт. Рыбная Слобода	ГП «пгт Рыбная Слобода»
	ООО "Слободское"		Анатыш	Анатышское СП
	ОАО "Рыбно-Слободское ХПП"	71	пгт. Рыбная Слобода	ГП «пгт Рыбная Слобода»
	ОАО "Алексеевдорстрой" АБЗ	23		Большеелгинское СП
	ООО "Стройкерамика"	3	пгт. Рыбная Слобода	ГП «пгт Рыбная Слобода»
	ОАО ПРСО "Татавтодор" АБЗ	21		Анатышское СП
	ООО "Кутлу-Букашская Сельхозтехника"	28	Кутлу-Букаш	Кутлу-Букашское СП
	пилорама	2	Нижний Тимерлек	Нижнетимерлекское СП
	пилорама	1	Кугарчино	Кугарчинское СП
	пилорама	2	Кутлу-Букаш	Кутлу-Букашское СП
	пилорама	1	Урахча	Урахчинское СП
V	**ПРОИЗВОДСТВО И РАСПРЕДЕЛЕНИЕ ЭЛЕКТРОЭНЕРГИИ ГАЗА И ВОДЫ:**	**266**		
	в том числе:			
	ООО "Водоканал Рыбная Слобода"	28	Рыбная Слобода	ГП «пгт Рыбная Слобода»

№ п/п	Название	Среднесписочная численность, чел	Населенный пункт	Поселение
	ООО "ЖКХ Рыбная Слобода"	30	Рыбная Слобода	ГП «пгт Рыбная Слобода»
	МУП "Рыбная Слобода"	32	Рыбная Слобода	ГП «пгт Рыбная Слобода»
	Энергосбыт	6	Рыбная Слобода	ГП «пгт Рыбная Слобода»
	ЭПУ Сабыгаз	107	Рыбная Слобода	ГП «пгт Рыбная Слобода»
	Приволжкие электрические сети	63	Рыбная Слобода	ГП «пгт Рыбная Слобода»
VI	**СТРОИТЕЛЬСТВО:**	**86**		
	в том числе:			
	Рыбно-Слободское ДУ	49	Рыбная Слобода	ГП «пгт Рыбная Слобода»
	ООО "Радуга"	2	Рыбная Слобода	ГП «пгт Рыбная Слобода»
	ООО "Строитель-5"	7	Нижний Тимерлек	Нижнетимерлекское СП
	ООО "Строймонтаж"	18	Рыбная Слобода	ГП «пгт Рыбная Слобода»
	ООО "Меливодстрой"	10	Рыбная Слобода	ГП «пгт Рыбная Слобода»
VII	**ТОРГОВЛЯ и ОБЩЕСТВЕННОЕ ПИТАНИЕ:**	**386**		
	в том числе:			
	магазин "Одежда"	1	Рыбная Слобода	ГП «пгт Рыбная Слобода»
	магазин "Стройматериалы"	2	Рыбная Слобода	ГП «пгт Рыбная Слобода»
	магазин "Сантехника"	2	Рыбная Слобода	ГП «пгт Рыбная Слобода»
	магазин "Сантехника"	1	Рыбная Слобода	ГП «пгт Рыбная Слобода»
	магазин "Одежда"	1	Рыбная Слобода	ГП «пгт Рыбная Слобода»
	магазин "Книги и канцтовары"	2	Рыбная Слобода	ГП «пгт Рыбная Слобода»
	магазин	1	Рыбная Слобода	ГП «пгт Рыбная Слобода»
	магазин	1	Рыбная Слобода	ГП «пгт Рыбная Слобода»
	магазин	1	Рыбная Слобода	ГП «пгт Рыбная Слобода»
	магазин Запчасти	2	Рыбная Слобода	ГП «пгт Рыбная Слобода»
	магазин продукты	1	Рыбная Слобода	ГП «пгт Рыбная Слобода»
	магазин запчасти	2	Рыбная Слобода	ГП «пгт Рыбная Слобода»
	магазин запчасти	2	Рыбная Слобода	ГП «пгт Рыбная Слобода»
	магазин запчасти	2	Рыбная Слобода	ГП «пгт Рыбная Слобода»
	магазин "Магнит"	4	Рыбная Слобода	ГП «пгт Рыбная Слобода»
	московская ярмарка	2	Рыбная Слобода	ГП «пгт Рыбная Слобода»
	магазин электротовары	2	Рыбная Слобода	ГП «пгт Рыбная Слобода»
	мебельный магазин	2	Рыбная Слобода	ГП «пгт Рыбная Слобода»
	магазин "Мебель"	2	Рыбная Слобода	ГП «пгт Рыбная Слобода»
	магазин обои	1	Рыбная Слобода	ГП «пгт Рыбная Слобода»
	магазин электротовары	2	Рыбная Слобода	ГП «пгт Рыбная Слобода»
	магазин "Ландыш"	1	Рыбная Слобода	ГП «пгт Рыбная Слобода»
	магазин "Теремок"	2	Рыбная Слобода	ГП «пгт Рыбная Слобода»
	магазин Автозапчасти	2	Рыбная Слобода	ГП «пгт Рыбная Слобода»
	магазин "Чулман"	4	Рыбная Слобода	ГП «пгт Рыбная Слобода»
	павильон	1	Рыбная Слобода	ГП «пгт Рыбная Слобода»
	магазин "Автошин"	3	Рыбная Слобода	ГП «пгт Рыбная Слобода»
	магазин "Лидер"	2	Рыбная Слобода	ГП «пгт Рыбная Слобода»
	павильон	1	Рыбная Слобода	ГП «пгт Рыбная Слобода»

№ п/п	Название	Среднесписочная численность, чел	Населенный пункт	Поселение
	магазин "Бэхетле"	2	Рыбная Слобода	ГП «пгт Рыбная Слобода»
	магазин "Продукты"	2	Рыбная Слобода	ГП «пгт Рыбная Слобода»
	магазин "Стройматериалы"	2	Рыбная Слобода	ГП «пгт Рыбная Слобода»
	магазин "Хозтовары"	2	Рыбная Слобода	ГП «пгт Рыбная Слобода»
	магазин газового оборудования	4	Рыбная Слобода	ГП «пгт Рыбная Слобода»
	магазин "Горячий Хлеб"	1	Рыбная Слобода	ГП «пгт Рыбная Слобода»
	магазин Хлебный	1	Рыбная Слобода	ГП «пгт Рыбная Слобода»
	Торгово-бытовой центр	2	Рыбная Слобода	ГП «пгт Рыбная Слобода»
	магазин Мясная лавка	2	Рыбная Слобода	ГП «пгт Рыбная Слобода»
	магазин Поле Чудес	1	Рыбная Слобода	ГП «пгт Рыбная Слобода»
	магазин Продукты	1	Рыбная Слобода	ГП «пгт Рыбная Слобода»
	магазин Выбор-2	1	Рыбная Слобода	ГП «пгт Рыбная Слобода»
	магазин Юмарт	2	Рыбная Слобода	ГП «пгт Рыбная Слобода»
	магазин "Карусель"	1	Рыбная Слобода	ГП «пгт Рыбная Слобода»
	магазин "Мебель"	2	Рыбная Слобода	ГП «пгт Рыбная Слобода»
	павильон "Цветы"	1	Рыбная Слобода	ГП «пгт Рыбная Слобода»
	магазин"Мир техники"	3	Рыбная Слобода	ГП «пгт Рыбная Слобода»
	магазин одежда	2	Рыбная Слобода	ГП «пгт Рыбная Слобода»
	магазин "Эльмира"	2	Рыбная Слобода	ГП «пгт Рыбная Слобода»
	магазин хозяйственные товары	1	Рыбная Слобода	ГП «пгт Рыбная Слобода»
	магазин Продукты	3	Рыбная Слобода	ГП «пгт Рыбная Слобода»
	магазин "Арыш Мае"	2	Рыбная Слобода	ГП «пгт Рыбная Слобода»
	магазин "Арыш Мае"	2	Рыбная Слобода	ГП «пгт Рыбная Слобода»
	магазин "Арыш Мае"	2	Рыбная Слобода	ГП «пгт Рыбная Слобода»
	магазин "Арыш Мае"	2	Рыбная Слобода	ГП «пгт Рыбная Слобода»
	магазин Одежда	2	Рыбная Слобода	ГП «пгт Рыбная Слобода»
	магазин Продукты	1	Рыбная Слобода	ГП «пгт Рыбная Слобода»
	магазин "Юмарт"	2	Рыбная Слобода	ГП «пгт Рыбная Слобода»
	магазин Выбор-2	2	Рыбная Слобода	ГП «пгт Рыбная Слобода»
	магазин "Гульназ"	1	Рыбная Слобода	ГП «пгт Рыбная Слобода»
	магазин "Батыр"	1	Рыбная Слобода	ГП «пгт Рыбная Слобода»
	магазин "Фламинго"	1	Рыбная Слобода	ГП «пгт Рыбная Слобода»
	торговый комплекс "Бриз"	2	Рыбная Слобода	ГП «пгт Рыбная Слобода»
	"Парфюмерный рай"	1	Рыбная Слобода	ГП «пгт Рыбная Слобода»
	магазин "Шатлык"	2	Рыбная Слобода	ГП «пгт Рыбная Слобода»
	магазин "Бытовая техника"	1	Рыбная Слобода	ГП «пгт Рыбная Слобода»
	магазин одежда	3	Рыбная Слобода	ГП «пгт Рыбная Слобода»
	магазин "Продукты"	2	Рыбная Слобода	ГП «пгт Рыбная Слобода»
	магазин электротоваров	2	Рыбная Слобода	ГП «пгт Рыбная Слобода»
	магазин Фотомир	1	Рыбная Слобода	ГП «пгт Рыбная Слобода»
	салон штор	3	Рыбная Слобода	ГП «пгт Рыбная Слобода»
	магазин промышленные товары	2	Рыбная Слобода	ГП «пгт Рыбная Слобода»
	магазин товары для детей	2	Рыбная Слобода	ГП «пгт Рыбная Слобода»
	магазин "Одежда"	2	Рыбная Слобода	ГП «пгт Рыбная Слобода»
	магазин "Товары для детей"	1	Рыбная Слобода	ГП «пгт Рыбная Слобода»

№ п/п	Название	Среднесписочная численность, чел	Населенный пункт	Поселение
	магазин "Выбор-1"	2	Рыбная Слобода	ГП «пгт Рыбная Слобода»
	торовый дом "Выбор"	1	Рыбная Слобода	ГП «пгт Рыбная Слобода»
	ЧП "Зяббаров"	1	Анатыш	Анатышское СП
	ИП "Тимофеева"	6	Анатыш	Анатышское СП
	ПО "Кама" (арендует у ПО "Кама" Р)	1	Шиланка	Анатышское СП
	магазин	2	Балыклы-Чукаево	Балыклы-Чукаевское СП
	магазин	1	Крещеные Казыли	Балыклы-Чукаевское СП
	ЧП Валиуллина	1	Старый Арыш	Балыклы-Чукаевское СП
	магазин	1	Старый Арыш	Балыклы-Чукаевское СП
	Бетьковский магазин	1	Бетьки	Бетьковское СП
	Малоатмасский магазин	1	Малый Атмас	Бетьковское СП
	Янчиковский магазин	1	Янчиково	Бетьковское СП
	ЧП Сабиров	2	Биектау	Биектауское СП
	ЧП Замалиев	2	Биектау	Биектауское СП
	ЧП Гарифуллин	2	Биектау	Биектауское СП
	ЧП Галиуллина	1	Околоток-Янгасала	Биектауское СП
	ПО "Кама"	1	Челны-Баш	Биектауское СП
	А/Ф "КУЛОН"	2	Янавыл	Биектауское СП
	Кама-2	2	Большая Елга	Большеелгинское СП
	ИП-Зиля	7	Большая Елга	Большеелгинское СП
	ИП-Зиля	1	Большая Елга	Большеелгинское СП
	ИП Хабибуллина	4	Большая Елга	Большеелгинское СП
	ИП Хабибуллина	1	Большая Елга	Большеелгинское СП
	Кама-2	1	Сабакаево	Большеелгинское СП
	ИП Закиров М.К.	3	Сабакаево	Большеелгинское СП
	магазин "АльФВ"	1	Большая Кульга	Большекульгинское СП
	ПО "Кама"	1	Большая Кульга	Большекульгинское СП
	магазин "АльФВ"	1	Дон-Урай	Большекульгинское СП
	ИП Загидуллин	1	Большой Машляк	Большемашлякское СП
	ООО "Кама-2"	1	Большой Машляк	Большемашлякское СП
	ООО "Кама-2"	1	Бикчураево	Большемашлякское СП
	ИП Каримова	1	Верхний Машляк	Большемашлякское СП
	ООО "Кама-2"	1	Верхний Машляк	Большемашлякское СП
	ЧП Газизянова М.М.	1	Большой Ошняк	Большеошнякское СП
	ЧП Муллахметова Ф.И.	1	Большой Ошняк	Большеошнякское СП
	ООО "Восток"	1	Большой Ошняк	Большеошнякское СП
	ПО "Кама"	1	Малый Ошняк	Большеошнякское СП
	магазин "НУР"	1	Большой Салтан	Большесалтанское СП
	ИП Гайниев	1	Большой Салтан	Большесалтанское СП
	магазин	1	Козяково-Челны	Козяково-Челнинское СП
	магазин	1	Бердибяково	Козяково-Челнинское СП
	магазин	1	Бердибяково	Козяково-Челнинское СП
	ИП Ананьева	1	Иванаево	Козяково-Челнинское СП
	магазин	1	Иванаево	Козяково-Челнинское СП
	ПО "Кама"	1	Корноухово	Корноуховское СП
	ЧП "Скорпион"	1	Корноухово	Корноуховское СП

№ п/п	Название	Среднесписочная численность, чел	Населенный пункт	Поселение
	ЧП "Алирас"	1	Корноухово	Корноуховское СП
	ЧП "Валиева"	1	Корноухово	Корноуховское СП
	ИП "Исмагилов"	1	Шетнево-Черемышево	Корноуховское СП
	ИП Сахабутдинов И.Н.	2	Кугарчино	Кугарчинское СП
	ИП Галиуллина Ф.Р.	1	Кугарчино	Кугарчинское СП
	ИП Галяува Р.Х.	2	Кугарчино	Кугарчинское СП
	ИП Валиахметова Ш.Н.	2	Кугарчино	Кугарчинское СП
	ЧП Гилемханов З.Г.	1	Кугарчино	Кугарчинское СП
	ИП Сафина Г.Г.	2	Кугарчино	Кугарчинское СП
	ИП Сайфутдинов И.А.	1	Кугарчино	Кугарчинское СП
	ЧП Закиров З.Г.	1	Кугарчино	Кугарчинское СП
	ИП Хамидуллин М.Б.	1	Зангар-Куль	Кугарчинское СП
	ИП "Дуслык"	1	Кукеево	Кукеевское СП
	ИП "Кукеево"	1	Кукеево	Кукеевское СП
	магазин "Фанис"	2	Кутлу-Букаш	Кутлу-Букашское СП
	магазин "Арыш мае"	2	Кутлу-Букаш	Кутлу-Букашское СП
	магазин "Изге ай"	7	Кутлу-Букаш	Кутлу-Букашское СП
	магазин "Бэрэкэт"	1	Кутлу-Букаш	Кутлу-Букашское СП
	магазин "Динара"	1	Кутлу-Букаш	Кутлу-Букашское СП
	магазин "Автозапчасти"	1	Кутлу-Букаш	Кутлу-Букашское СП
	магазин "Продукты"	1	Кутлу-Букаш	Кутлу-Букашское СП
	магазин "Шатлык"	1	Кутлу-Букаш	Кутлу-Букашское СП
	магазин "Бигшоп"	7	Мамли-Козяково Челны	Кутлу-Букашское СП
	магазин "Чишма"	1	Мамли-Козяково Челны	Кутлу-Букашское СП
	магазин "д.Сатлыган"	1	Сатлыган	Кутлу-Букашское СП
	магазин "Юлдаш"	2	Тябердино-Челны	Кутлу-Букашское СП
	магазин "Изге ай"	2	Тябердино-Челны	Кутлу-Букашское СП
	ИП Константиновка	4	Масловка	Масловское СП
	ИП Габитова	3	Масловка	Масловское СП
	ИП Ханова Р.Ф.	2	Верхний Тимерлек	Нижнетимерлекское СП
	ИП Галяутдинова Э.Г.	2	Верхний Тимерлек	Нижнетимерлекское СП
	ПО "Кама"	2	Верхний Тимерлек	Нижнетимерлекское СП
	ПО "Кама"	2	Нижний Тимерлек	Нижнетимерлекское СП
	ИП Исмагилова М.	2	Нижний Тимерлек	Нижнетимерлекское СП
	ИП Ягудин В.А.	2	Нижний Тимерлек	Нижнетимерлекское СП
	ИП "Батыр"	2	Новый Арыш	Новоарышское СП
	ИП "Сибирь"	2	Новый Арыш	Новоарышское СП
	ИП "Ахтямов"	4	Новый Арыш	Новоарышское СП
	ПО "Кама"	2	Новый Арыш	Новоарышское СП
	ЧП Закиров З.Г.	1	Полянка	Полянское СП

№ п/п	Название	Среднесписочная численность, чел	Населенный пункт	Поселение
	ЧП Фахрутдинов В.Ф.	4	Полянка	Полянское СП
	Кама	1	Русский Ошняк	Русско-Ошнякское СП
	ЧП - Алсу	1	Русский Ошняк	Русско-Ошнякское СП
	ЧП - Ошняк	1	Русский Ошняк	Русско-Ошнякское СП
	магазин "Сорочьи Горы"	2	Сорочьи Горы	Сорочье-Горское СП
	магазин "Гермес"	3	Троицкий Урай	Троицко-Урайское СП
	ПО "Кама"	1	Гремячка	Троицко-Урайское СП
	магазин "Булгар"	1	Урахча	Урахчинское СП
	магазин "Выбор"	2	Урахча	Урахчинское СП
	ПО "Кама"	1	Урахча	Урахчинское СП
	магазин "Надежда"	1	Мельничный Починок	Урахчинское СП
	ПО "Кама"	1	Мельничный Починок	Урахчинское СП
	ПО "Кама"	1	Шеморбаш	Шеморбашское СП
	ПО "Кама"	1	Алан-Полян	Шеморбашское СП
	ИП "Салахиев"	1	Кзыл-Юлдузский лесхоз	Шеморбашское СП
	ПО "Кама"	1	Тавларово	Шеморбашское СП
	ПО "Кама"	1	Шетнево-Тулуши	Шетнево-Тулушское СП
	ПО "Кама"	1	Новая Ырга	Шетнево-Тулушское СП
	магазин "Альбина"	2	Шумбут	Шумбутское СП
	ПО "Кама"	1	Шумбут	Шумбутское СП
	ПО "Кама"	1	Шестая Речка	Шумбутское СП
	магазин "Алмаз"	1	Шестая Речка	Шумбутское СП
	ИП Хисамиев	1	Шумково	Шумковское СП
	ИП Ярмухаметов	1	Шумково	Шумковское СП
	ИП Сабирова	1	Большой Атмас	Шумковское СП
	магазин Райпо	1	Хутор	Шумковское СП
	ОАО Агросистема	1	Юлсубино	Юлсубинское СП
	ИП Хакимов "Нур"	1	Юлсубино	Юлсубинское СП
	ИП Хакимов	1	Юлсубино	Юлсубинское СП
	магазин "Ямаш"	2	Ямашево	Юлсубинское СП
	ИП Мубаракшина "Лейсан"	2	Ямашево	Юлсубинское СП
	ПО "Общепит"	26	Рыбная Слобода	ГП «пгт Рыбная Слобода»
	ИП Караганова	5	Рыбная Слобода	ГП «пгт Рыбная Слобода»
	ИП Токранова	4	Рыбная Слобода	ГП «пгт Рыбная Слобода»
	Кафе "Кама"	4		
	Кафе "Золотой карп"	4		
	Кафе "Кама"	4		
	Кафе " Бэхэтем"	4		
	Кафе "Зиля"	4	Большая Елга	Большеелгинское СП
	Кафе "Биг Шоп"	4	Мамли-Козяково Челны	Кутлу-Букашское СП
	Кафе "Биг Шоп"	4	Юлсубино	Юлсубинское СП
	Кафе	4		
VIII	**ТРАНСПОРТ и СВЯЗЬ:**	**214**		

№ п/п	Название	Среднесписочная численность, чел	Населенный пункт	Поселение
	в том числе:			
	Рыбно-Слободский РУПС	85	Рыбная Слобода	ГП «пгт. Рыбная Слобода»
	ОПС Анатыш	4	Анатыш	Анатышское СП
	ОПС Балыклы-Чукаево	3	Балыклы-Чукаево	Балыклы-Чукаевское СП
	ОПС Бетьки	3	Бетьки	Бетьковское СП
	ОПС Большая Елга	3	Большая Елга	Большеелгинское СП
	ОПС Большая Кульга	3	Большая Кульга	Большекульгинское СП
	ОПС Большой Машляк	2	Большой Машляк	Большемашлякское СП
	ОПС Большой Ошняк	3	Большой Ошняк	Большеошнякское СП
	ОПС Большой Салтан	3	Большой Салтан	Большесалтанское СП
	ОПС Козяково-Челны	3	Козяково-Челны	Козяково-Челнинское СП
	ОПС Корноухово	4	Корноухово	Корноуховское СП
	ОПС Кугарчино	4	Кугарчино	Кугарчинское СП
	ОПС Кутлу-Букаш	2	Кутлу-Букаш	Кутлу-Букашское СП
	ОПС Масловка	2	Масловка	Масловское СП
	ОПС Верхний Тимерлек	2	Верхний Тимерлек	Нижнетимерлекское СП
	ОПС Новый Арыш	4	Новый Арыш	Новоарышское СП
	ОПС Русский Ошняк	2	Русский Ошняк	Русско-Ошнякское СП
	ОПС Троицкий Урай	2	Троицкий Урай	Троицко-Урайское СП
	ОПС Урахча	2	Урахча	Урахчинское СП
	ОПС Шеморбаш	3	Шеморбаш	Шеморбашское СП
	ОПС Шумбут	3	Шумбут	Шумбутское СП
	ОПС Шумково	3	Шумково	Шумковское СП
	ОПС Юлсубино	4	Юлсубино	Юлсубинское СП
	ООО "Рыбно-Слободское ПАТП"	23	Рыбная Слобода	ГП «пгт. Рыбная Слобода»
	Рыбно-Слободский РУЭС	42	Рыбная Слобода	ГП «пгт. Рыбная Слобода»
IX	**ФИНАНСОВОЕ ПОСРЕДНИЧЕСТВО и СТРАХОВАНИЕ:**	**69**		
	в том числе:			
	ОАО "Ак Барс Банк"	14	Рыбная Слобода	ГП «пгт Рыбная Слобода»
	фл ОАО "Россельхозбанк"	14	Рыбная Слобода	ГП «пгт Рыбная Слобода»
	ООО "Росгосстрах-Татарстан"	36	Рыбная Слобода	ГП «пгт Рыбная Слобода»
	ООО "Ак-Барс Мед"	2	Рыбная Слобода	ГП «пгт Рыбная Слобода»
	ОАО "Наско Татарстан"	3	Рыбная Слобода	ГП «пгт Рыбная Слобода»
X	**ГОСУДАРСТВЕННОЕ УПРАВЛЕНИЕ И ОБЕСПЕЧЕНИЕ ВОЕННОЙ БЕЗОПАСНОСТИ:**	**532**		
	в том числе:			
	Исполком Анатышского СП	4	Анатыш	Анатышское СП
	Исполком Балыклы-Чукаевского СП	5	Балыклы-Чукаево	Балыклы-Чукаевское СП
	Исполком Бетьковского	4	Бетьки	Бетьковское СП

№ п/п	Название	Среднесписочная численность, чел	Населенный пункт	Поселение
	СП			
	Исполком Биектауского СП	5	Биектау	Биектауское СП
	Исполком Большеелгинского СП	5	Большая Елга	Большеелгинское СП
	Исполком Большекульгинского СП	4	Большая Кульга	Большекульгинское СП
	Исполком Большемашлякского СП	4	Большой Машляк	Большемашлякское СП
	Исполком Большеошнякского СП	4	Большой Ошняк	Большеошнякское СП
	Исполком Большесалтанского СП	4	Большой Салтан	Большесалтанское СП
	Исполком Козяково-Челнинского СП	5	Козяково-Челны	Козяково-Челнинское СП
	Исполком Корноуховского СП	7	Корноухово	Корноуховское СП
	Исполком Кугарчинского СП	4	Кугарчино	Кугарчинское СП
	Исполком Кукеевского СП	5	Кукеево	Кукеевское СП
	Исполком Кутлу-Букашского СП	7	Кутлу-Букаш	Кутлу-Букашское СП
	Исполком Масловского СП	4	Масловка	Масловское СП
	Исполком Нижнетимерлекского СП	7	Верхний Тимерлек	Нижнетимерлекское СП
	Исполком Новоарышского СП	4	Новый Арыш	Новоарышское СП
	Исполком Полянского СП	3	Полянка	Полянское СП
	Исполком Русско-Ошнякского СП	4	Русский Ошняк	Русско-Ошнякское СП
	Исполком Сорочье-Горского СП	3	Сорочьи Горы	Сорочье-Горское СП
	Исполком Троицко-Урайского СП	5	Троицкий Урай	Троицко-Урайское СП
	Исполком Урахчинского СП	4	Урахча	Урахчинское СП
	Исполком Шеморбашского СП	4	Шеморбаш	Шеморбашское СП
	Исполком Шетнево-Тулушского СП	5	Шетнево-Тулуши	Шетнево-Тулушское СП
	Исполком Шумбутского СП	4	Шумбут	Шумбутское СП
	Исполком Шумковского СП	5	Шумково	Шумковское СП
	Исполком Юлсубинского СП	4	Юлсубино	Юлсубинское СП
	ТО ДК МФ РТ Рыбно-Слободского района	16	Рыбная Слобода	ГП «пгт Рыбная Слобода»
	Финансовобюджетная	10	Рыбная Слобода	ГП «пгт Рыбная Слобода»

№ п/п	Название	Среднесписочная численность, чел	Населенный пункт	Поселение
	палата Рыбно-Слободского района			
	Совет Рыбно-Слободского района	10	Рыбная Слобода	ГП «пгт Рыбная Слобода»
	Исполком Рыбно-Слободского района	36	Рыбная Слобода	ГП «пгт Рыбная Слобода»
	ГУЧ УПФР в Рыбно-Слободском районе	32	Рыбная Слобода	ГП «пгт Рыбная Слобода»
	УФК МФ РФ по Рыбно-Слободскому району	7	Рыбная Слобода	ГП «пгт Рыбная Слобода»
	МУ "ИМЦ"	17	Рыбная Слобода	ГП «пгт Рыбная Слобода»
	УСХиП Рыбно-Слободского района	17	Рыбная Слобода	ГП «пгт Рыбная Слобода»
	ПЧ-128 ГПС МЧС Росии по РТ	45	Рыбная Слобода	ГП «пгт Рыбная Слобода»
	ГУЧ "Управление МЧС РТ по Рыбно-Слободскому району"	3	Рыбная Слобода	ГП «пгт Рыбная Слобода»
	ОВО отдела МВД РФ по Рыбно-Слободскому району	17	Рыбная Слобода	ГП «пгт Рыбная Слобода»
	Отдел МВД России по Рыбно-Слободскому району	62	Рыбная Слобода	ГП «пгт Рыбная Слобода»
	Р.Слободское городское поселение	7	Рыбная Слобода	ГП «пгт Рыбная Слобода»
	Казанский МОГС в Рыбно-Слободском районе	5	Рыбная Слобода	ГП «пгт Рыбная Слобода»
	Судебные приставы	11	Рыбная Слобода	ГП «пгт Рыбная Слобода»
	отд. Соцзащиты РТ в Рыбно-Слободском районе	4	Рыбная Слобода	ГП «пгт Рыбная Слобода»
	отд.УФМС по РТ в Рыбно-Слободском районе	3	Рыбная Слобода	ГП «пгт Рыбная Слобода»
	Рыбно-Слободский районный суд	16	Рыбная Слобода	ГП «пгт Рыбная Слобода»
	Комендатура в Рыбно-Слободском районе	6	Рыбная Слобода	ГП «пгт Рыбная Слобода»
	Мировые суды Рыбно-Слободском районе	10	Рыбная Слобода	ГП «пгт Рыбная Слобода»
	Прокуратура Рыбно-Слободского района	5	Рыбная Слобода	ГП «пгт Рыбная Слобода»
	Роспотребнадзор	3	Рыбная Слобода	ГП «пгт Рыбная Слобода»
	ОСП фл ГУ "Пожарная охрана РТ" в Рыбно-Слободском районе	28	Рыбная Слобода	ГП «пгт Рыбная Слобода»
	Палата имущественных и земельных отношений	5	Рыбная Слобода	ГП «пгт Рыбная Слобода»
	ГУЧ "Рыбно-Слободский ЦЗН"	6	Рыбная Слобода	ГП «пгт Рыбная Слобода»
	МУП Служба единого	3	Рыбная Слобода	ГП «пгт Рыбная Слобода»

№ п/п	Название	Среднесписочная численность, чел	Населенный пункт	Поселение
	заказчика			
	БТИ	10	Рыбная Слобода	ГП «пгт Рыбная Слобода»
	Служба земельного кадастра	4	Рыбная Слобода	ГП «пгт Рыбная Слобода»
	Управление Росреестра по РТ в Рыбно-Слободском районе	11	Рыбная Слобода	ГП «пгт Рыбная Слобода»
XI	**ОБРАЗОВАНИЕ:**	**1421**		
	в том числе:			
	МБДОУ Рыбно-Слободский детский сад «Березка»	41	Рыбная Слобода	ГП «пгт Рыбная Слобода»
	МБДОУ Рыбно-Слободский детский сад «Мишутка»	40	Рыбная Слобода	ГП «пгт Рыбная Слобода»
	МБДОУ Рыбно-Слободский детский сад «Солнышко»	9	Рыбная Слобода	ГП «пгт Рыбная Слобода»
	МБДОУ Рыбно-Слободский детский сад «Бэлэкэч»	27	Рыбная Слобода	ГП «пгт Рыбная Слобода»
	МБДОУ Анатышский детский сад «Колосок»	8	Анатыш	Анатышское СП
	МБДОУ Биектауский детский сад «Кояшкай»	10	Биектау	Биектауское СП
	МБДОУ Большеелгинский детский сад «Умырзая»	19	Большая Елга	Большеелгинское СП
	МБДОУ Большекульгинский детский сад «Солнышко»	7	Большая Кульга	Большекульгинское СП
	МБДОУ Большемашлякский детский сад «Шатлык»	5	Большой Машляк	Большемашлякское СП
	МБДОУ Козяково-Челнинский детский сад «Василек»	4	Козяково-Челны	Козяково-Челнинское СП
	МБДОУ Корноуховский детский сад «Теремок»	7	Корноухово	Корноуховское СП
	МБДОУ Кугарчинский детский сад «Каенкай»	6	Кугарчино	Кугарчинское СП
	МБДОУ Кукеевский детский сад «Кояшкай»	6	Кукеево	Кукеевское СП
	МБДОУ Кутлу-Букашский детский сад «Дуслык»	23	Кутлу-Букаш	Кутлу-Букашское СП
	МБДОУ Масловский детский сад «Ягодка»	13	Масловка	Масловское СП
	МБДОУ Верхнетимерлековский детский сад «Сандугач»	5	Верхний Тимерлек	Нижнетимерлекское СП
	МБДОУ	5	Нижний	Нижнетимерлекское СП

№ п/п	Название	Среднесписочная численность, чел	Населенный пункт	Поселение
	Нижнетимерлекский детский сад «Шатлык»		Тимерлек	
	МБДОУ Новоарышский детский сад «Эйлэн-бэйлэн»	8	Новый Арыш	Новоарышское СП
	МБДОУ Полянский детский сад «Радуга»	14	Полянка	Полянское СП
	МБДОУ Русско-Ошнякский детский сад «Солнышко»	4	Русский Ошняк	Русско-Ошнякское СП
	МБДОУ Троицко-Ураевский детский сад «Колосок»	6	Троицкий Урай	Троицко-Урайское СП
	МБДОУ Шумбутский детский сад «Малыш»	7	Шумбут	Шумбутское СП
	МБОУ «Рыбно-Слободская гимназия № 1»	112	Рыбная Слобода	ГП «пгт Рыбная Слобода»
	МБОУ «Рыбно-Слободская средняя общеобразовательная школа № 2»	92	Рыбная Слобода	ГП «пгт Рыбная Слобода»
	МБОУ «Анатышская НОШ»	7	Анатыш	Анатышское СП
	МБОУ «Балыклы-Чукаевская СОШ»	28	Балыклы-Чукаево	Балыклы-Чукаевское СП
	МБОУ «Старо-Арышская ООШ»	23	Старый Арыш	Балыклы-Чукаевское СП
	МБОУ «Бетьковская СОШ»	33	Бетьки	Бетьковское СП
	МБОУ «Биектауская СОШ»	31	Биектау	Биектауское СП
	МБОУ «Большеелгинская СОШ»	31	Большая Елга	Большеелгинское СП
	МБОУ «Большекульгинская ООШ»	22	Большая Кульга	Большекульгинское СП
	МБОУ «Большемашлякская СОШ»	38	Большой Машляк	Большемашлякское СП
	МБОУ «Бикчураевская НОШ»	4	Бикчураево	Большемашлякское СП
	МБОУ «Большеошняковская ООШ»	23	Большой Ошняк	Большеошнякское СП
	МБОУ «Малоошняковская НОШ»	3	Малый Ошняк	Большеошнякское СП
	МБОУ «Большесалтанская ООШ»	20	Большой Салтан	Большесалтанское СП
	МБОУ «Козяково-Челнинская СОШ»	24	Козяково-Челны	Козяково-Челнинское СП

№ п/п	Название	Среднесписочная численность, чел	Населенный пункт	Поселение
	МБОУ «Бердибяковская НОШ»	4	Бердибяково	Козяково-Челнинское СП
	МБОУ «Корноуховская СОШ»	31	Корноухово	Корноуховское СП
	МБОУ «Кугарчинская СОШ»	36	Кугарчино	Кугарчинское СП
	МБОУ «Кукеевская СОШ»	22	Кукеево	Кукеевское СП
	МБОУ «Кутлу-Букашская СОШ»	60	Кутлу-Букаш	Кутлу-Букашское СП
	МБОУ «Мамли-Козяково Челнинская НОШ»	3	Мамли-Козяково Челны	Кутлу-Букашское СП
	МБОУ «Масловская СОШ»	32	Масловка	Масловское СП
	МБОУ «Верхнетимерлековская СОШ»	32	Верхний Тимерлек	Нижнетимерлекское СП
	МБОУ Нижнетимерлековская ООШ»	25	Нижний Тимерлек	Нижнетимерлекское СП
	МБОУ «Новоарышская СОШ»	33	Новый Арыш	Новоарышское СП
	МБОУ «Русско-Ошняковская ООШ»	22	Русский Ошняк	Русско-Ошнякское СП
	МБОУ «Троицко-Урайская ООШ»	25	Троицкий Урай	Троицко-Урайское СП
	МБОУ «Урахчинская ООШ»	24	Урахча	Урахчинское СП
	МБОУ «Шеморбашская СОШ»	23	Шеморбаш	Шеморбашское СП
	МБОУ «Тавларовская НОШ»	4	Тавларово	Шеморбашское СП
	МБОУ «Шетнево-Тулушская ООШ»	21	Шетнево-Тулуши	Шетнево-Тулушское СП
	МБОУ «Шумбутская СОШ»	36	Шумбут	Шумбутское СП
	МБОУ «Шестиреченская НОШ»	5	Шестая Речка	Шумбутское СП
	МБОУ «Шумковская НОШ»	17	Шумково	Шумковское СП
	МБОУ «Юлсубинская ООШ»	25	Юлсубино	Юлсубинское СП
	МБОУ «Ямашевская СОШ»	30	Ямашево	Юлсубинское СП
	МОУ ДОД «Центр детского творчества»	27	Рыбная Слобода	ГП «пгт Рыбная Слобода»
	МБУ ДОД «ДО(П)Ц»	14	Рыбная Слобода	ГП «пгт Рыбная Слобода»
	МБУ ДОД «Детская школа искусств им. Ф.Ахмадиева»	28	Рыбная Слобода	ГП «пгт Рыбная Слобода»
	МОУ ДОД «ДЮСШ»		Рыбная Слобода	ГП «пгт Рыбная Слобода»

№ п/п	Название	Среднесписочная численность, чел	Населенный пункт	Поселение
	ГАОУ СПО «Рыбно-Слободский агротехнический колледж»	77	Рыбная Слобода	ГП «пгт Рыбная Слобода»
XII	**ЗДРАВООХРАНЕНИЕ И СОЦИАЛЬНЫЕ УСЛУГИ:**	**573**		
	в том числе:			
	Центральная районная больница	411	Рыбная Слобода	ГП "пгт Рыбная Слобода"
	Анатышский ФАП	2	Анатыш	Анатышское СП
	Балыклы-Чукаевский ФАП	2	Балыклы-Чукаево	Балыклы-Чукаевское СП
	Крещеноказылинский ФАП	2	Крещеные Казыли	Балыклы-Чукаевское СП
	Староарышский ФАП	2	Старый Арыш	Балыклы-Чукаевское СП
	Бетьковский ФАП	2	Бетьки	Бетьковское СП
	Малоатмасский ФАП	2	Малый Атмас	Бетьковское СП
	Янчиковский ФАП	2	Янчиково	Бетьковское СП
	Биектауский ФАП	2	Биектау	Биектауское СП
	Околоток-Янгасальский ФАП	2	Околоток-Янгасала	Биектауское СП
	Большеелгинский ФАП	2	Большая Елга	Большеелгинское СП
	Большекульгинский ФАП	2	Большая Кульга	Большекульгинское СП
	Большеосиновский ФАП	2	Большая Осиновка	Большекульгинское СП
	Дон-Урайский ФАП	2	Дон-Урай	Большекульгинское СП
	Большемашлякский ФАП	2	Большой Машляк	Большемашлякское СП
	Бикчураевский ФАП	2	Бикчураево	Большемашлякское СП
	Большеошняский ФАП	2	Большой Ошняк	Большеошнякское СП
	Малоошнякский ФАП	1	Малый Ошняк	Большеошнякское СП
	Большесалтанский ФАП	2	Большой Салтан	Большесалтанское СП
	Козяково-Челнинский ФАП	2	Козяково-Челны	Козяково-Челнинское СП
	Иванаевский ФАП	2	Бердибяково	Козяково-Челнинское СП
	Уреево-Челнинский ФАП	1	Уреево-Челны	Козяково-Челнинское СП
	Корноуховский ФАП	2	Корноухово	Корноуховское СП
	Кугарчинский ФАП	2	Кугарчино	Кугарчинское СП
	Зангар-Кульский ФАП	1	Зангар-Куль	Кугарчинское СП
	Кукеевский ФАП	2	Кукеево	Кукеевское СП
	Кутлу-Букашская врачебная амбулатория	7	Кутлу-Букаш	Кутлу-Букашское СП
	Мамликозяковочелнинский ФАП	1	Мамли-Козяково Челны	Кутлу-Букашское СП
	Тябердино-Челнинский ФАП	1	Тябердино-Челны	Кутлу-Букашское СП
	Масловский ФАП	2	Масловка	Масловское СП
	Верхнетимерлекская врачебная амбулатория	5	Верхний Тимерлек	Нижнетимерлекское СП
	Нижнетимерлекский ФАП	2	Нижний Тимерлек	Нижнетимерлекское СП

№ п/п	Название	Среднесписочная численность, чел	Населенный пункт	Поселение
	Новоарышский ФАП	2	Новый Арыш	Новоарышское СП
	Полянский ФАП	2	Полянка	Полянское СП
	Русскоошнякский ФАП	2	Русский Ошняк	Русско-Ошнякское СП
	Камский ФАП	2	Камский	Сорочье-Горское СП
	Троицкоурайский ФАП	2	Троицкий Урай	Троицко-Урайское СП
	Гремячкинский ФАП	1	Гремячка	Троицко-Урайское СП
	Урахчинский ФАП	2	Урахча	Урахчинское СП
	Мельничнопочинокский ФАП	2	Мельничный Починок	Урахчинское СП
	Шеморбашский ФАП	2	Шеморбаш	Шеморбашское СП
	Алан-Полянский ФАП	1	Алан-Полян	Шеморбашское СП
	Тавларовский ФАП	1	Тавларово	Шеморбашское СП
	Шетнево-Тулушский ФАП	2	Шетнево-Тулуши	Шетнево-Тулушское СП
	Новоыргинский ФАП	1	Новая Ырга	Шетнево-Тулушское СП
	Шумбутский ФАП	2	Шумбут	Шумбутское СП
	Шестореченский ФАП	2	Шестая Речка	Шумбутское СП
	Шумковский ФАП	2	Шумково	Шумковское СП
	Большеатмасский ФАП	1	Большой Атмас	Шумковское СП
	Юлсубинский ФАП	2	Юлсубино	Юлсубинское СП
	Ямашевский ФАП	2	Ямашево	Юлсубинское СП
	дом-интернат для престарелых и инвалидов	23	Корноухово	Корноуховское СП
	социальный приют для детей и подростков «Акчарлак»	41	Верхний Тимерлек	Нижнетимерлекское СП
	центр социального обслуживания населения «Доверие-Ышаныч»		Рыбная Слобода	ГП "пгт Рыбная Слобода"
XII	**ПРЕДОСТАВЛЕНИЕ КОММУНАЛЬНЫХ, ПЕРСОНАЛЬНЫХ И ПРОЧИХ ВИДОВ УСЛУГ:**	**471**		
	в том числе:			
	РДК	27	Рыбная Слобода	ГП "пгт Рыбная Слобода"
	Центральная библиотека	18	Рыбная Слобода	ГП "пгт Рыбная Слобода"
	Центральная детская библиотека	5	Рыбная Слобода	ГП "пгт Рыбная Слобода"
	Анатышский СДК	4	Анатыш	Анатышское СП
	Анатышская библиотека	1	Анатыш	Анатышское СП
	Шиланский СК	1	Шиланка	Анатышское СП
	Балыклы-Чукаевский СДК	4	Балыклы-Чукаево	Балыклы-Чукаевское СП
	Балыклы-Чукаевская библиотека	1	Балыклы-Чукаево	Балыклы-Чукаевское СП
	Крещеноказылинский СК	3	Крещеные Казыли	Балыклы-Чукаевское СП
	Староарышский СДК	2	Старый Арыш	Балыклы-Чукаевское СП
	Староарышская библиотека	1	Старый Арыш	Балыклы-Чукаевское СП

№ п/п	Название	Среднесписочная численность, чел	Населенный пункт	Поселение
	Бетьковский СДК	3	Бетьки	Бетьковское СП
	Бетьковская библиотека	1	Бетьки	Бетьковское СП
	Малоатмасский СДК	4	Малый Атмас	Бетьковское СП
	Малоатмасская библиотека	1	Малый Атмас	Бетьковское СП
	Янчиковский СДК	2	Янчиково	Бетьковское СП
	Янчиковская библиотека	1	Янчиково	Бетьковское СП
	Биектауский СДК	3	Биектау	Биектауское СП
	Биектауская библиотека	2	Биектау	Биектауское СП
	Околоток-Янгасальский СК	2	Околоток-Янгасала	Биектауское СП
	Околоток-Янгасальская библиотека	2	Околоток-Янгасала	Биектауское СП
	Челны-Башский СК	2	Челны-Баш	Биектауское СП
	Большеелгинский СДК	7	Большая Елга	Большеелгинское СП
	Большеелгинская библиотека	3	Большая Елга	Большеелгинское СП
	Большекульгинский СДК	2	Большая Кульга	Большекульгинское СП
	Большекульгинская библиотека	1	Большая Кульга	Большекульгинское СП
	Большемашлякский СДК	3	Большой Машляк	Большемашлякское СП
	Большемашлякская библиотека	1	Большой Машляк	Большемашлякское СП
	Бикчураевская библиотека	1	Бикчураево	Большемашлякское СП
	Большеошнякский СДК	3	Большой Ошняк	Большеошнякское СП
	Большеошнякская библиотека	1	Большой Ошняк	Большеошнякское СП
	Малоошнякский СК	2	Малый Ошняк	Большеошнякское СП
	Малоошнякская библиотека	1	Малый Ошняк	Большеошнякское СП
	Большесалтанский СДК	3	Большой Салтан	Большесалтанское СП
	Большесалтанская библиотека	1	Большой Салтан	Большесалтанское СП
	Козяково-Челнинский СДК	6	Козяково-Челны	Козяково-Челнинское СП
	Козяково-Челнинская библиотека	1	Козяково-Челны	Козяково-Челнинское СП
	Бердибяковский СК	2	Бердибяково	Козяково-Челнинское СП
	Иванаевский СК	3	Иванаево	Козяково-Челнинское СП
	Уреево-Челнинский СК	3	Уреево-Челны	Козяково-Челнинское СП
	Уреево-Челнинская библиотека	1	Уреево-Челны	Козяково-Челнинское СП
	Корноуховский СДК	4	Корноухово	Корноуховское СП
	Корноуховская библиотека	1	Корноухово	Корноуховское СП
	Кугарчинский СДК	6	Кугарчино	Кугарчинское СП
	Кугарчинская библиотека	2	Кугарчино	Кугарчинское СП
	Зангар-Кульский СК	2	Зангар-Куль	Кугарчинское СП
	Кукеевский СДК	5	Кукеево	Кукеевское СП
	Кукеевская библиотека	2	Кукеево	Кукеевское СП
	Кутлу-Букашский СДК	6	Кутлу-Букаш	Кутлу-Букашское СП
	Кутлу-Букашская	3	Кутлу-Букаш	Кутлу-Букашское СП

№ п/п	Название	Среднесписочная численность, чел	Населенный пункт	Поселение
	библиотека			
	Тябердино-Челнинский СДК	3	Тябердино-Челны	Кутлу-Букашское СП
	Тябердино-Челнинская библиотека	1	Тябердино-Челны	Кутлу-Букашское СП
	Масловский СДК	4	Масловка	Масловское СП
	Масловская библиотека	2	Масловка	Масловское СП
	Верхнетимерлекский СДК	6	Верхний Тимерлек	Нижнетимерлекское СП
	Верхнетимерлекская библиотека	1	Верхний Тимерлек	Нижнетимерлекское СП
	Нижнетимерлекский СК	3	Нижний Тимерлек	Нижнетимерлекское СП
	Нижнетимерлекская библиотека	1	Нижний Тимерлек	Нижнетимерлекское СП
	Новоарышский СДК	3	Новый Арыш	Новоарышское СП
	Новоарышская библиотека	1	Новый Арыш	Новоарышское СП
	Полянский библиотечно-досуговый центр	2	Полянка	Полянское СП
	Русскоошнякский СДК	2	Русский Ошняк	Русско-Ошнякское СП
	Русскоошнякская библиотека	1	Русский Ошняк	Русско-Ошнякское СП
	Троицкоурайский СДК	5	Троицкий Урай	Троицко-Урайское СП
	Троицкоурайская библиотека	1	Троицкий Урай	Троицко-Урайское СП
	Гремячкинский СК	1	Гремячка	Троицко-Урайское СП
	Урахчинский СДК	3	Урахча	Урахчинское СП
	Урахчинская библиотека	1	Урахча	Урахчинское СП
	Мельничнопочинский СДК	2	Мельничный Починок	Урахчинское СП
	Шеморбашский СДК	2	Шеморбаш	Шеморбашское СП
	Шеморбашская библиотека	1	Шеморбаш	Шеморбашское СП
	Алан-Полянский СК	2	Алан-Полян	Шеморбашское СП
	Алан-Полянская библиотека	1	Алан-Полян	Шеморбашское СП
	СК Кзыл-Юлдузского лесхоза	2	Кзыл-Юлдузский лесхоз	Шеморбашское СП
	Тавларовский СК	3	Тавларово	Шеморбашское СП
	Шетнево-Тулушский СДК	3	Шетнево-Тулуши	Шетнево-Тулушское СП
	Шетнево-Тулушская библиотека	1	Шетнево-Тулуши	Шетнево-Тулушское СП
	Новоыргинский СК	2	Новая Ырга	Шетнево-Тулушское СП
	Шумбутский СДК	2	Шумбут	Шумбутское СП
	Шумбутская библиотека	1	Шумбут	Шумбутское СП
	Шесторечинский СК	2	Шестая Речка	Шумбутское СП
	Шумковский СДК	5	Шумково	Шумковское СП
	Шумковская библиотека	2	Шумково	Шумковское СП
	Юлбинский СДК	5	Юлсубино	Юлсубинское СП
	Юлбинская библиотека	2	Юлсубино	Юлсубинское СП

№ п/п	Название	Среднесписочная численность, чел	Населенный пункт	Поселение
	Ямашевский СДК	4	Ямашево	Юлсубинское СП
	Ямашевская библиотека	1	Ямашево	Юлсубинское СП
	МБУ "Рыбно-Слободский краеведческий музей"	3	Рыбная Слобода	ГП "пгт Рыбная Слобода"
	Филиал №1 "Музей истории села Кутлу Букаш"	2	Кутлу-Букаш	Кутлу-Букашское СП
	Филиал №2 "Музей истории села Большие Елги"	1	Большая Елга	Большеелгинское СП
	ООО «Браин»	8	Рыбная Слобода	ГП "пгт Рыбная Слобода"
	Парикмахерская (ИП Каримовой Р.Р.)	1	Рыбная Слобода	ГП "пгт Рыбная Слобода"
	Парикмахерская (ИП Мухаметзяновой Л.)	1	Рыбная Слобода	ГП "пгт Рыбная Слобода"
	Ремонт обуви (ИП Файзрахманова З.А.)	1	Рыбная Слобода	ГП "пгт Рыбная Слобода"
	Ремонт техники (ИП Потапова Ю.М.)	1	Рыбная Слобода	ГП "пгт Рыбная Слобода"
	Фотоателье (ИП Кудрявцева А.С.)	1	Рыбная Слобода	ГП "пгт Рыбная Слобода"
	Фотоателье (ИП Якуповой А.А.)	1	Рыбная Слобода	ГП "пгт Рыбная Слобода"
	Парикмахерская (ИП Мишиной С.Г.)	1	Рыбная Слобода	ГП "пгт Рыбная Слобода"
	Всего по району:	**5630**		

Примечание: составлено по материалам Исполнительного комитета Рыбно-Слободского муниципального района

При распределении мест приложения труда по сельским поселениям района учитывались территориальное размещение сельскохозяйственных объектов, объектов культуры, спорта, здравоохранения, связи, торговли и бытового обслуживания и объектов государственного управления. Окончательное распределение мест приложения труда в разрезе сельских поселений Рыбно-Слободского муниципального района указано в таблице 2.4.3.

Таблица 2.4.3

Распределение мест приложения труда в разрезе поселений Рыбно-Слободского муниципального района на 2011 год (чел.)

№ п/п	Наименование поселения	Численность населения	Количество мест приложения труда
1	ГП «пгт Рыбная Слобода»	7678	2703
2	Анатышское СП	768	87
3	Балыклы-Чукаевское СП	766	107
4	Бетьковское СП	524	181
5	Биектауское СП	1328	96
6	Большеелгинское СП	1013	249
7	Большекульгинское СП	619	94
8	Большемашлякское СП	736	123
9	Большеошнякское СП	578	97
10	Большесалтанское СП	301	60
11	Козяково-Челнинское СП	640	98
12	Корноуховское СП	709	124
13	Кугарчинское СП	1191	102
14	Кукеевское СП	638	69
15	Кутлу-Букашское СП	2057	219
16	Масловское СП	783	117
17	Нижнетимерлекское СП	1205	226
18	Новоарышское СП	792	90
19	Полянское СП	830	51
20	Русско-Ошнякское СП	553	65
21	Сорочье-Горское СП	71	32
22	Троицко-Урайское СП	554	83
23	Урахчинское СП	606	93
24	Шеморбашское СП	573	127
25	Шетнево-Тулушское СП	391	62
26	Шумбутское СП	605	94
27	Шумковское СП	322	66
28	Юлсубинское СП	1056	115
	Всего	**27887**	**5630**

Примечание: * составлено по материалам Исполнительного комитета Рыбно-Слободского муниципального района с учетом пообъектного территориального размещения

СХЕМА ТЕРРИТОРИАЛЬНОГО ПЛАНИРОВАНИЯ РЫБНО-СЛОБОДСКОГО МУНИЦИПАЛЬНОГО РАЙОНА

Распределение мест приложения труда в населенных пунктах по секторам экономической деятельности

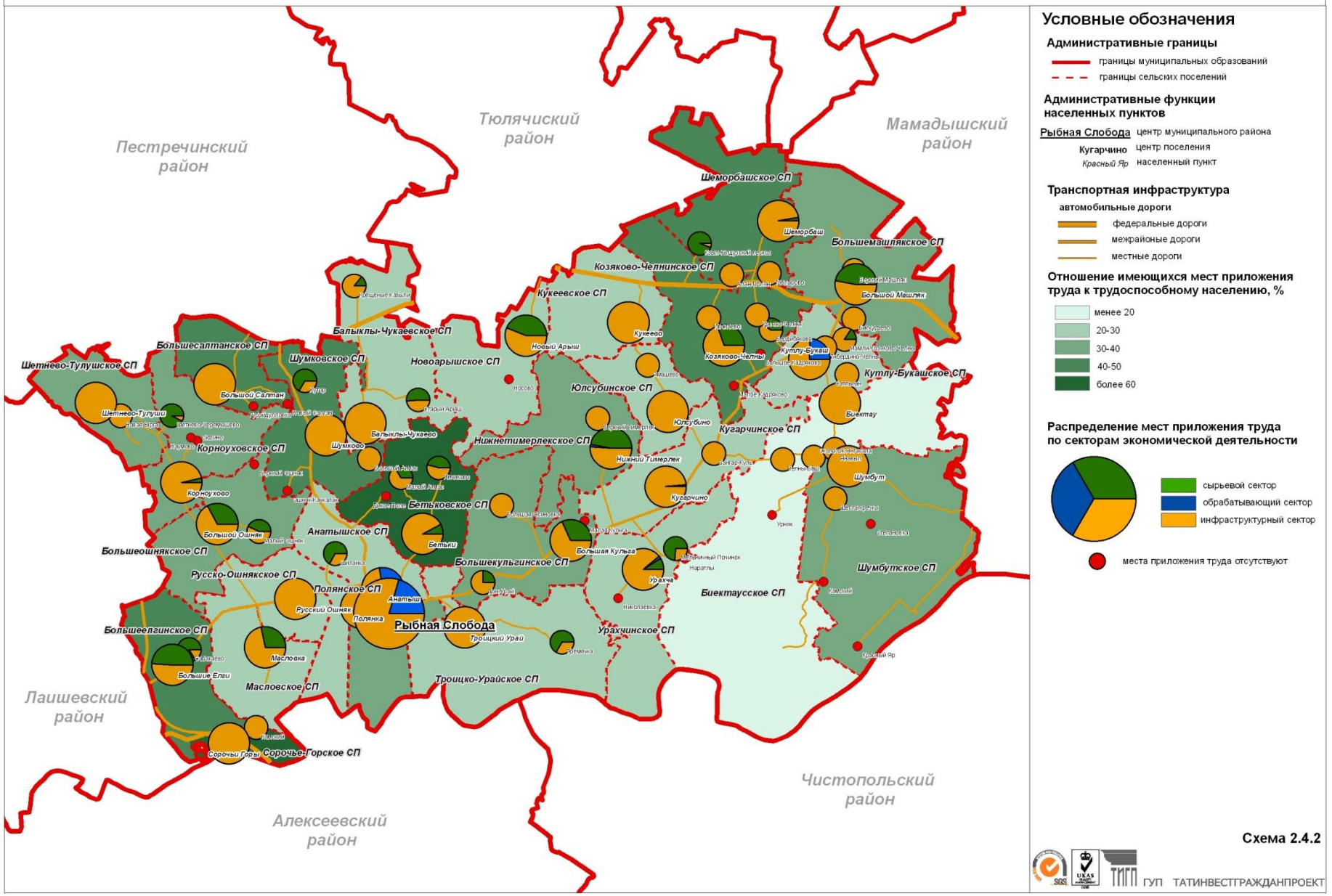

Схема 2.4.2

ГУП ТАТИНВЕСТГРАЖДАНПРОЕКТ

Уровень жизни населения

Обеспечение достойного уровня жизни населения принято считать главной целью развития экономики района. Достижение уровня экономической самодостаточности граждан, их семей, хозяйствующих субъектов, городов и районов Республики Татарстан должно основываться на производстве конкурентоспособной продукции с высокой добавленной стоимостью.

Таблица 2.4.4

Показатели уровня жизни населения в разрезе сельских поселений Рыбно-Слободского муниципального района (по состоянию на 01.01.2011 г.)

Поселения	Соотношение среднемесячной заработной платы и МПБ* на члена типовой семьи по муниципальному образованию	Соотношение среднемесячной заработной платы и ПМ* на душу населения	Среднемесячная заработная плата работающих на крупных и средних предприятиях	
			2009	2010
ГП "пгт Рыбная Слобода"	1,55	2,74	9935,2	10605,6
Анатышское СП	1,91	3,37	5900,7	13183,5
Балыклы-Чукаевское СП	0,94	1,67	4709,5	6453,9
Бетьковское СП	1,11	1,96	7968,2	7586,7
Биектауское СП	1,08	1,91	7245,5	7360,7
Большеелгинское СП	1,41	2,50	6795,0	9678,0
Большекульгинское СП	1,21	2,14	5461,6	8241,8
Большемашлякское СП	1,28	2,26	7113,9	8739,3
Большеошнякское СП	1,22	2,16	8616,7	8341,2
Большесалтанское СП	1,14	2,02	7213,5	7820,2
Козяково-Челнинское СП	0,66	1,17	4620,8	4528,3
Корноуховское СП	1,13	2,01	6937,8	7756,1
Кугарчинское СП	1,37	2,42	6151,6	9464,3
Кукеевское СП	1,18	2,08	7115,2	8060,3
Кутлу-Букашское СП	0,97	1,73	8481,7	6661,6
Масловское СП	1,22	2,16	7952,5	8367,2
Нижнетимерлекское СП	1,61	2,84	10534,2	11047,7
Новоарышское СП	1,26	2,23	7566,9	8639,1
Полянское СП	1,67	2,95	10175,0	11383,3
Русско-Ошнякское СП	1,19	2,12	6827,4	8174,0
Сорочье-Горское СП	3,67	6,50	23466,7	25158,3
Троицко-Урайское СП	0,95	1,69	6739,2	6508,1
Урахчинское СП	1,06	1,88	6862,5	7267,6
Шеморбашское СП	1,40	2,47	8210,1	9609,5
Шетнево-Тулушское СП	1,13	1,99	7579,6	7709,5
Шумбутское СП	0,73	1,30	4563,1	5035,0
Шумковское СП	0,93	1,65	6541,7	6372,6
Юлсубинское СП	0,88	1,57	5502,8	6066,4
Всего	**1,48**	**2,63**	**8780,4**	**10173,7**

Примечание: * МПБ – минимальный потребительский бюджет, ПМ – прожиточный минимум; источник - паспорта поселений Рыбно-Слободского муниципального района

Рост благосостояния населения является важнейшей составляющей качества жизни. Одним из важнейших параметров качества жизни является заработная

плата. В течение последних пяти лет в Рыбно-Слободском муниципальном районе происходил рост оплаты труда, росла также ее покупательная способность.

Как негативную тенденцию, сложившуюся за последние годы, следует отметить постепенное замедление темпов роста заработной платы, а в некоторых случаях и снижения уровня заработной платы в 2009 году по сравнению с 2008 году. Еще одной негативной тенденцией является значительная, при этом не всегда оправданная, дифференциация по размерам оплаты труда между отраслями и отдельными территориями (см. схема 2.4.3).

Наиболее высокооплачиваемыми являются работники обрабатывающей промышленности и торговли, самыми низкооплачиваемыми – работники сельского хозяйства. Продолжает оставаться ряд негативных моментов, подтверждающих неэффективную занятость работающих. Это, прежде всего, их неполная занятость на предприятиях. Требует решения проблема трудоустройства молодежи, которая хотела бы работать на современных высокооплачиваемых рабочих местах. Рассматривая молодежь как ведущую силу по реализации стратегии социально-экономического развития, необходимо развивать систему профессионального обучения и трудоустройства в рамках Рыбно-Слободского муниципального района с учетом потребностей молодежи.

Значительная категория безработных и экономически неактивного населения в трудоспособном возрасте является основным резервом для покрытия перспективной потребности экономики Рыбно-Слободского муниципального района в кадрах. Эволюция структуры занятости населения района будет определяться основными факторами — с одной стороны вовлечением незанятого населения (трудовых ресурсов) в экономику, а с другой стороны принципиальными неизбежными изменениями – перераспределением занятых из сферы производства товаров в непроизводственную сферу с целью приближения к рациональным нормативам потребления услуг.

СХЕМА ТЕРРИТОРИАЛЬНОГО ПЛАНИРОВАНИЯ РЫБНО-СЛОБОДСКОГО МУНИЦИПАЛЬНОГО РАЙОНА

Оценка среднемесячной заработной платы и уровня жизни населения

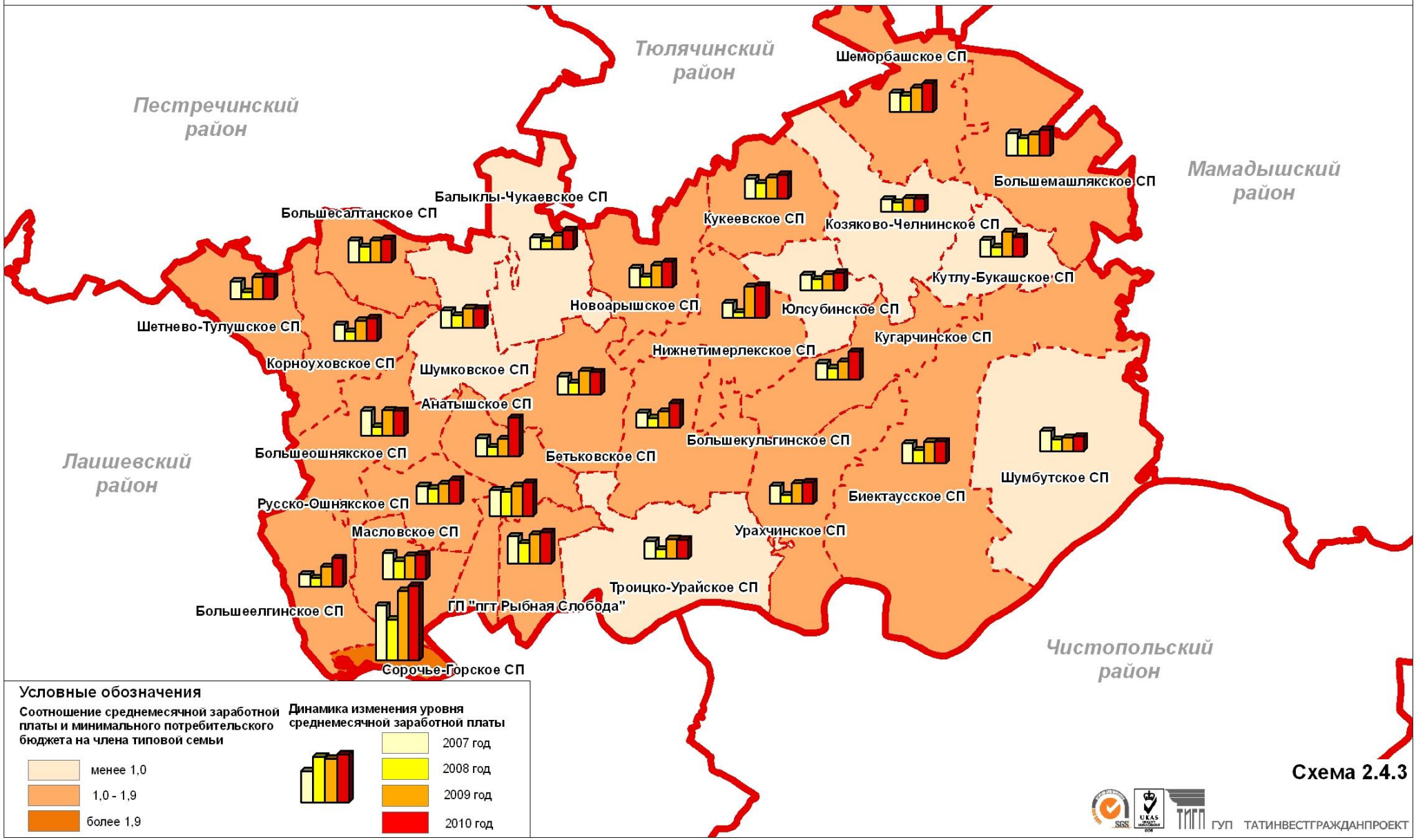

Схема 2.4.3

ГУП ТАТИНВЕСТГРАЖДАНПРОЕКТ

2.4.1. Демографический потенциал

Численность населения Рыбно-Слободского муниципального на 1.01.2011 г. по данным Территориального органа Федеральной службы Государственной статистики по Республике Татарстан составила 27,5 тыс.чел. Динамика изменения численности населения за анализируемый период времени с 2000 г. по настоящее время имела стабильный характер (см. рис. 2.4.1). Во время всего периода снижения числа жителей лишь за 2002-2003 гг наблюдался рост показателя.

В период с 2000 по 2011 гг. численность населения уменьшилась на 1,8 тыс.чел., что составило 6,2% от общей численности населения 2000 г.

Численность населения пгт Рыбная Слобода составила 7,7 тыс.чел. За анализируемый период времени наблюдается снижение показателя, который формировался в основном за счет естественной убыли населения.

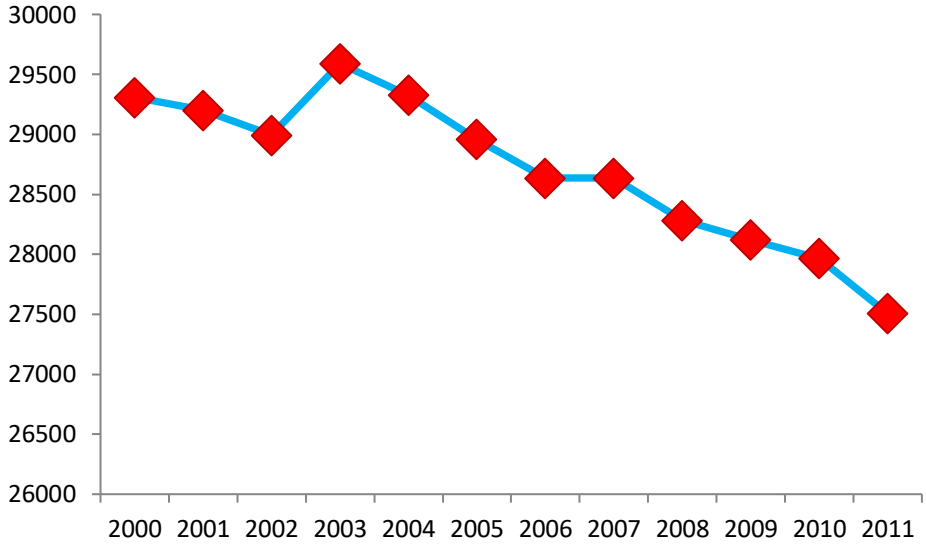

Рис. 2.4.1 Динамика изменения численности населения Рыбно-Слободского муниципального (начало года)

Естественный прирост

В последние годы уровень естественного прироста населения Рыбно-Слободского муниципального района стабильно принимает отрицательные значения, что является результатом преобладания коэффициентов смертности над коэффициентами рождаемости.

Рождаемость Рыбно-Слободского муниципального района на начало 2011 г. по данным источника Государственного комитета по статистике составила 9,9 чел. на 1000 жителей. По показателю рождаемости район занял 44 место среди муниципальных районов Республики Татарстан. Ему уступил лишь Камско-Устьинский район. Среднереспубликанское значение показателя рождаемости населения составило 12,9 чел. на 1000 жителей.

Минимальный показатель рождаемости населения (менее 3,0 чел. на 1000 жителей) наблюдался в Корноуховском, Большеошнякском, Большеелгинском и Масловском сельских поселениях. Рождаемость населения отсутствовала в Шетнево-Тулушском, Большесалтанском и Сорочье-Горском сельских поселениях. Данные сельские поселения расположены в крайней западной части

района. Сравнительно низкая рождаемость населения (от 3,0 до 6,0 чел. на 1000 жителей) была в 9 сельских поселениях района. В городском поселении Рыбная Слобода, Батьковском, Шумковском, Анатышском, Кугарчинском, Биектауском, Шумбутском сельских поселениях сложилась относительно благоприятная рождаемость населения с показателем более 9,0 чел. на 1000 жителей (см.схема 2.4.1.1).

Показатели рождаемости населения Рыбно-Слободского муниципального района не способствуют естественному приросту населения, так как значения показателя смертности преобладают над значениями показателя рождаемости.

Показатель **смертности** населения Рыбно-Слободского муниципального района на начало 2011 г. по данным Государственного комитета по статистике составил 17,2 чел. на 1000 жителей. По показателю смертности населения по степени благоприятности район занял 35 место среди остальных муниципальных районов Республики Татарстан. Кроме того, район занимает неблагоприятное положение на фоне среднереспубликанского значения анализируемого показателя (13,1 чел. на 1000 жителей).

Минимальный показатель смертности населения (менее 5,0 чел. на 1000 жителей) наблюдается в Шетнево-Тулушском сельском поселении. Низкая смертность населения (до 10,0 чел. на 1000 жителей) характерна также для Большеелгинского, Новоарышского, Урахчинского и Кутлу-Букашского сельских поселений.

Средний показатель смертности населения (с 10,0 до 15,0 чел. на 1000 жителей) наблюдается в городском поселении Рыбная Слобода и 8 сельских поселениях.

Сравнительно высокая смертность населения (более 15,0 чел. на 1000 жителей) зафиксировалась в 12 сельских поселениях. Наиболее высокие показатели наблюдаются в Большеошнякском (29,4), Шеморбашском (26,2), Шумковском (24,8), Шумбутском (21,5) и Кугарчинском сельских поселениях (см. схема 2.4.1.2).

Низкие показатели рождаемости, не способные компенсировать высокие показатели смертности населения, обуславливают естественную убыль населения во многих сельских поселениях Рыбно-Слободского муниципального района.

Коэффициент естественного прироста по статистическим данным на 1.01.2011 г. составил -7,3 чел. на 1000 жителей населения. На фоне среднереспубликанского значения показателя естественного прироста населения (-0,2 чел. на 1000 жителей) Рыбно-Слободский муниципальный район занимает неблагоприятное положение и среди других муниципальных районов Республики Татарстан находится на 39 месте.

За 2011 год в Рыбно-Слободском муниципальном районе выделились городское поселение Рыбная Слобода с естественным приростом населения (0,5 чел на 1000 жителей) и территории с естественной убылью различной степени сокращения жителей поселений в процессе естественного движения населения (см. схема 2.4.1.3). Кроме того выделились территории со стагнацией показателя за анализируемый период: Новоарышское, Полянское и Анатышское сельские поселения. Сравнительно низкая убыль населения (менее -5,0 чел. на 1000 жителей) сформировалась в 5 сельских поселениях района: Биектауское,

Шетнево-Тулушское, Урахчинское, Большеелгинское и Кутлу-Букашское. Средние значения естественной убыли населения (от -5,0 до -10,0 чел. на 1000 жителей) наблюдаются в 8 сельских поселениях. Высокая убыль населения (свыше -10,0 чел. на 1000 жителей) сформировалась в 11 сельских поселениях. Наиболее неблагоприятное положение сложилось в Сорочье-Горском, Большеошнякском и Шеморбашском сельских поселениях, где показатель составил менее -20,0 чел. на 1000 жителей.

Миграционный прирост

Миграционный прирост населения в Рыбно-Слободском муниципальном районе за 2010 год получил отрицательное значение и составил -7,8 чел. на 1000 жителей района. Данный показатель характеризуется более неблагоприятным, чем показатель естественного движения населения.

Наиболее благоприятный показатель миграционного прироста сложился в Шумбутском, Балыклы-Чукаевском, Новоарышском, Анатышском и Сорочье-Горском сельских поселениях, где миграционный прирост населения составил более 10,0 чел. на 1000 жителей. В группу с положительным миграционным приростом вошли также городское поселение Рыбная Слобода и 9 сельских поселений района. Миграционная убыль населения сформировалась в 11 сельских поселениях. Сравнительно низкая убыль наблюдалась в Масловском, Кугарчинском и Биектауском сельских поселениях, где показатель составил не менее -0,5 чел. на 1000 жителей. Высокая миграционная убыль населения сложилась в Большеошнякском, Шумковском, Кукеевском, Шеморбашском, Козяково-Челнинском, Урахчинском сельских поселениях со значениями показателя менее -10,0 чел. на 1000 жителей.

Наибольшей миграционной подвижностью населения характеризуются городское поселение Рыбная Слобода, Сорочье-Горское, Масловское, Бетьковское, Большекульгинское сельские поселения, где значения коэффициентов выбытия и прибытия населения составили более 20,0 чел. на 1000 жителей (см. схема 2.4.1.5, схема 2.4.1.6). Наиболее высокие коэффициенты прибытия населения наблюдаются в Сорочье-Горском (56,3), Большекульгинском (29,1), Бетьковском (28,6), Балыклы-Чукаевском (27,4) сельских поселениях и городском поселении Рыбная Слобода (27,6). Наиболее высокие коэффициенты выбытия населения наблюдаются в Сорочье-Горском (42,3), Шеморбашском (31,4), Шумковском (31,1), Кукеевском (29,8), Урахчинском (29,7), Козяково-Челнинском (28,1) сельских поселениях. Механическое движение населения отсутствовало в Русско-Ошнякском сельском поселении.

СХЕМА ТЕРРИТОРИАЛЬНОГО ПЛАНИРОВАНИЯ РЫБНО-СЛОБОДСКОГО МУНИЦИПАЛЬНОГО РАЙОНА

Рождаемость населения (на 1.01.2012 г.)

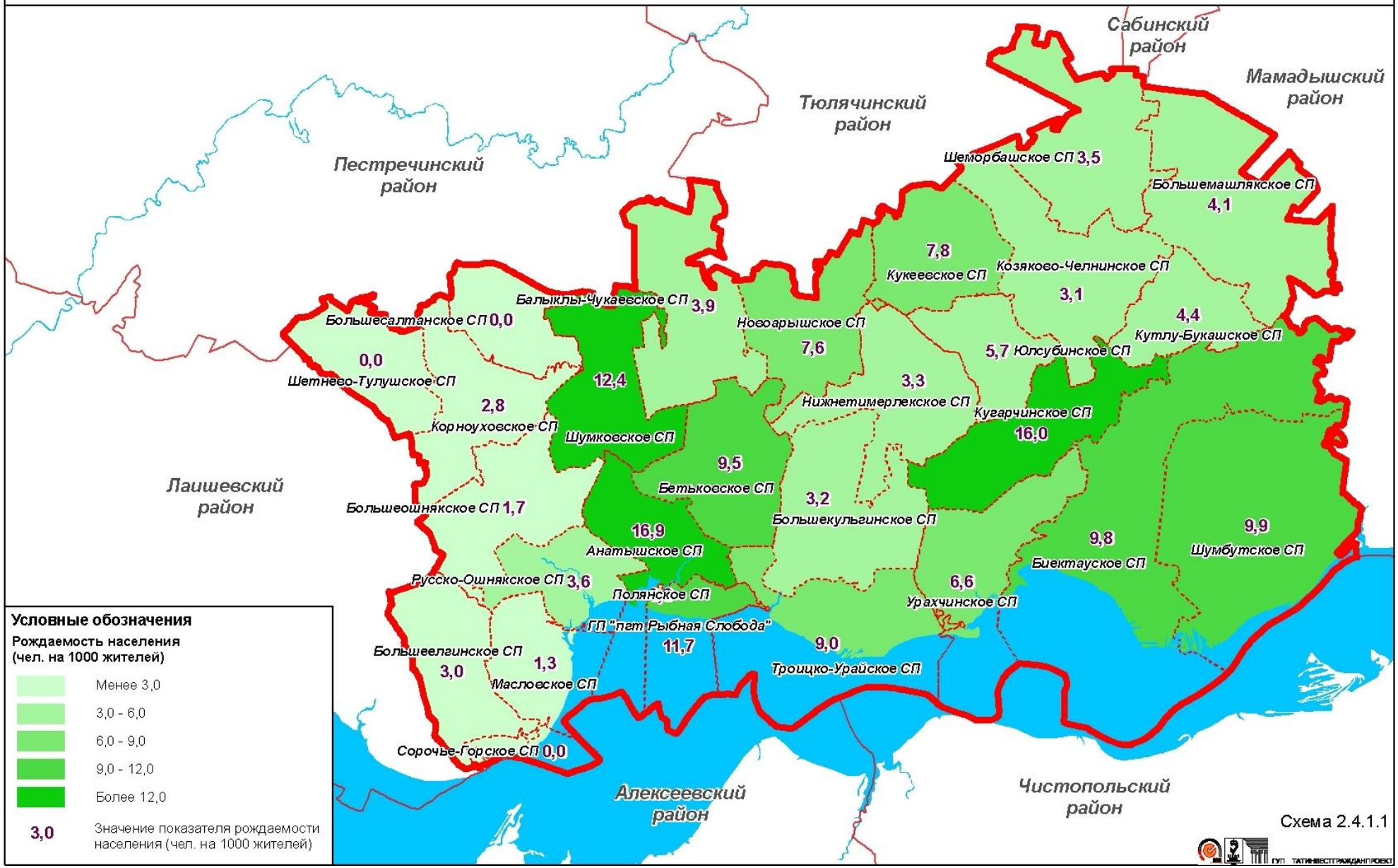

СХЕМА ТЕРРИТОРИАЛЬНОГО ПЛАНИРОВАНИЯ РЫБНО-СЛОБОДСКОГО МУНИЦИПАЛЬНОГО РАЙОНА

Смертность населения (на 1.01.2012 г.)

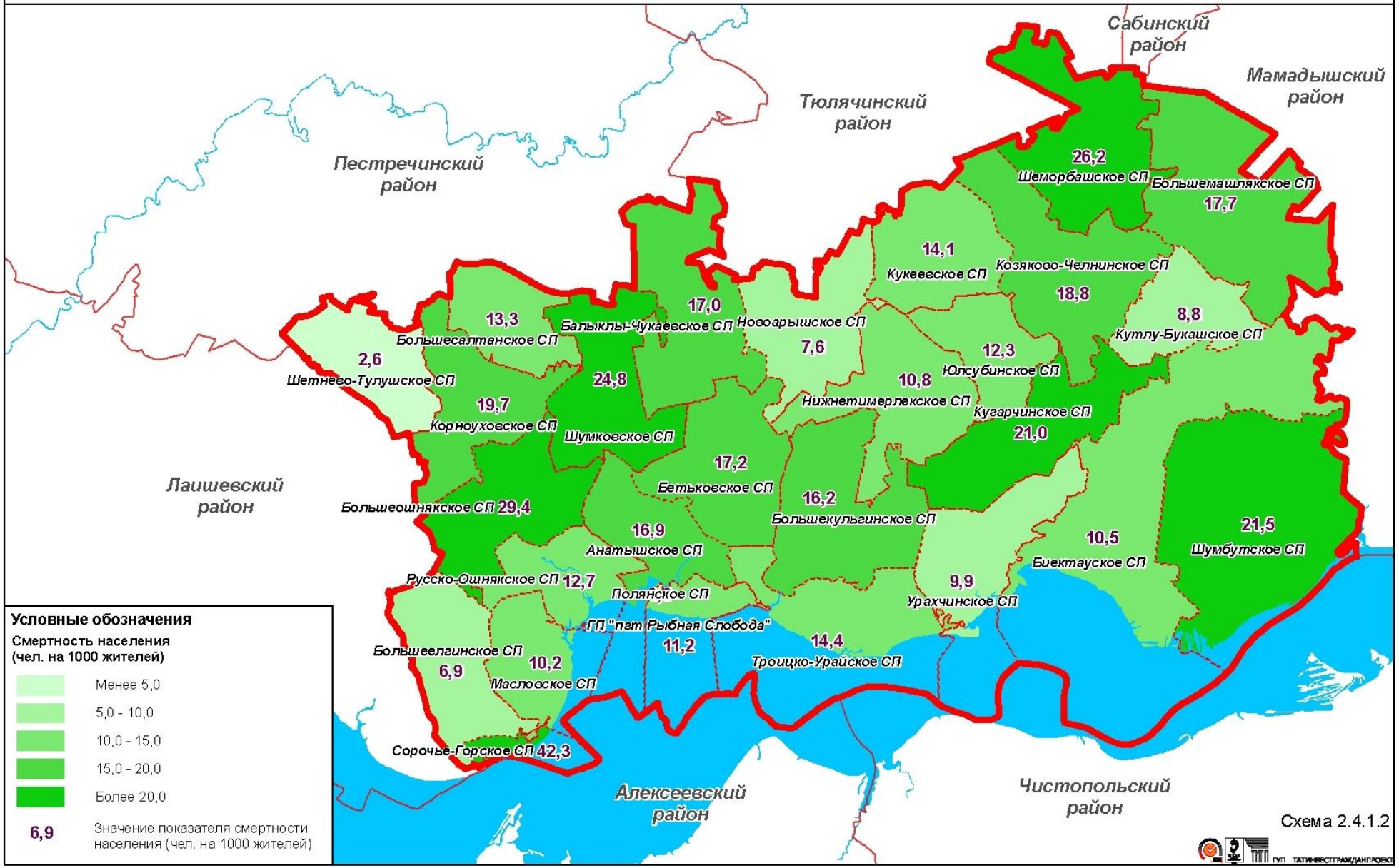

СХЕМА ТЕРРИТОРИАЛЬНОГО ПЛАНИРОВАНИЯ РЫБНО-СЛОБОДСКОГО МУНИЦИПАЛЬНОГО РАЙОНА

Естественный прирост населения (на 1.01.2012 г.)

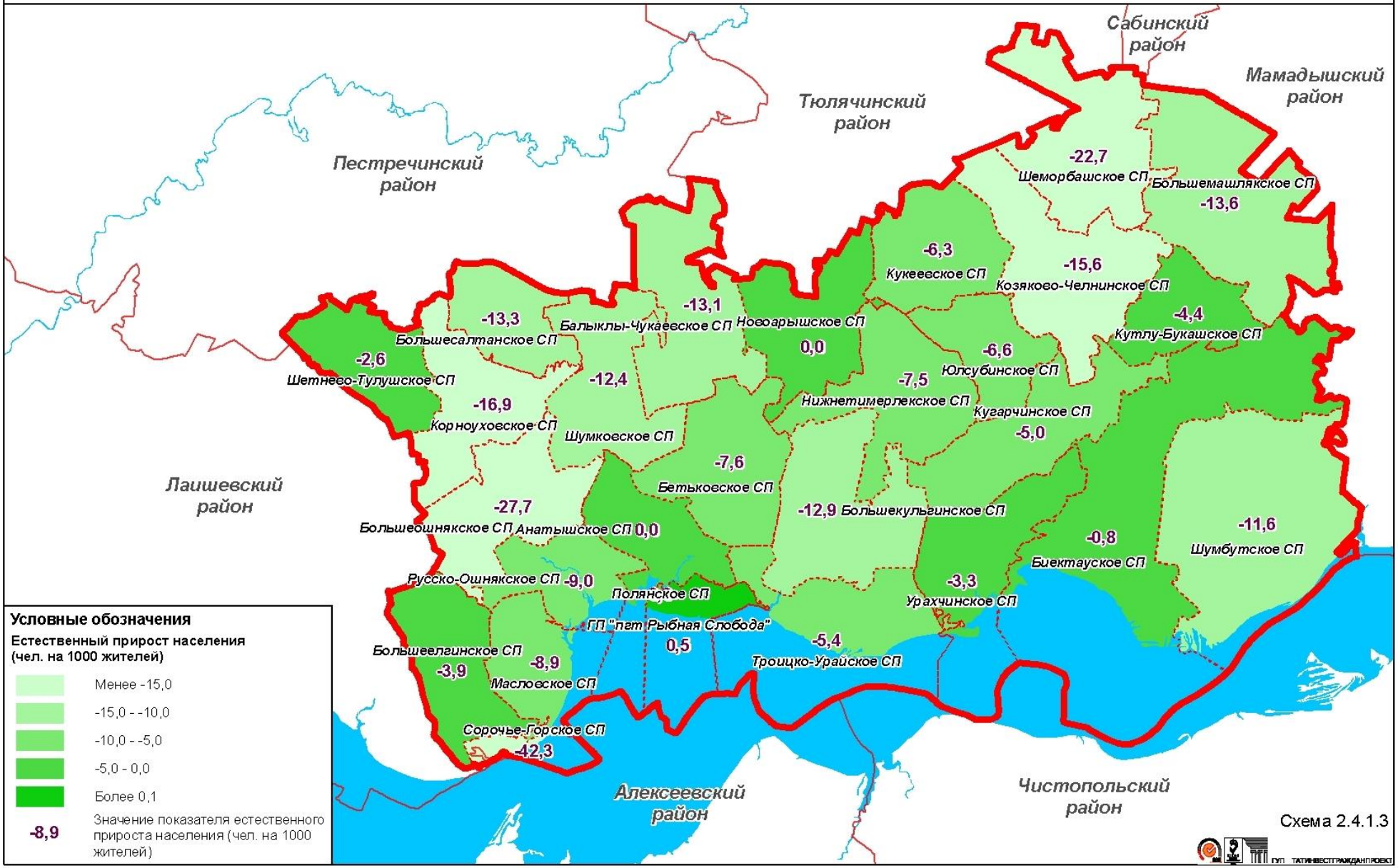

СХЕМА ТЕРРИТОРИАЛЬНОГО ПЛАНИРОВАНИЯ РЫБНО-СЛОБОДСКОГО МУНИЦИПАЛЬНОГО РАЙОНА

Миграционный прирост населения (на 1.01.2012 г.)

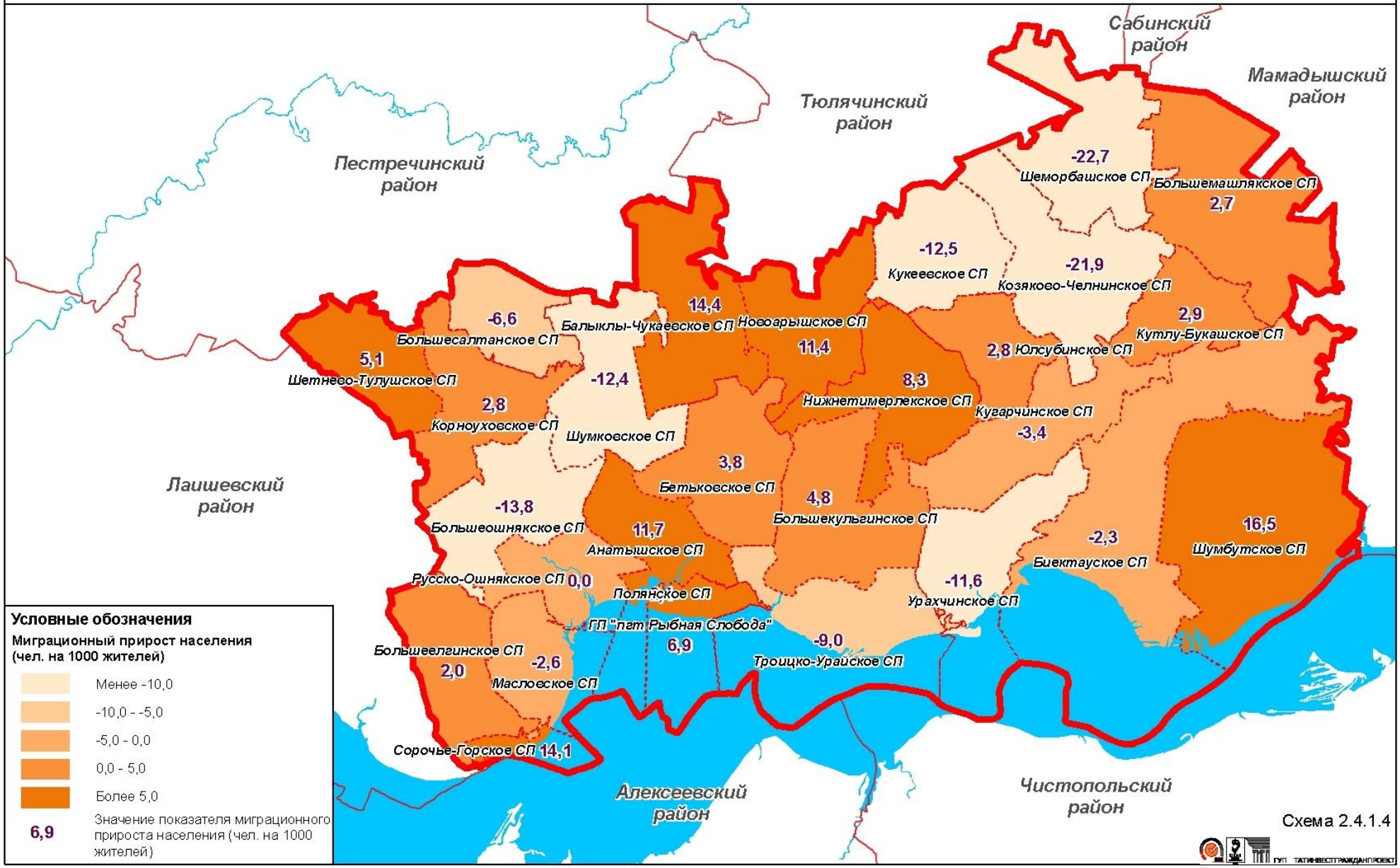


СХЕМА ТЕРРИТОРИАЛЬНОГО ПЛАНИРОВАНИЯ РЫБНО-СЛОБОДСКОГО МУНИЦИПАЛЬНОГО РАЙОНА
Коэффициент прибытия населения (на 1.01.2012 г.)
Сабинский район
Мамадышский район
Тюлячинский район
Пестречинский район
Лаишевский район
Алексеевский район
Чистопольский район
Шеморбашское СП 8,7
Большемашлякское СП 9,5
17,2
Кукеевское СП
Козяково-Челнинское СП
6,3
21,9
Кутлу-Букашское СП
12,3
Юлсубинское СП
22,4
Нижнетимерлекское СП
Кугарчинское СП
18,5
27,4
Балыклы-Чукаевское СП
Новоарышское СП
22,7
Большесалтанское СП 0,0
5,1
Шетнево-Тулушское СП
18,6
9,9
Корноухоевское СП
Шумковское СП
28,6
Бетьковское СП
29,1
Большекульгинское СП
Большеошнякское СП 8,7
23,4
Анатышское СП
18,1
Биектауское СП
21,5
Шумбутское СП
Русско-Ошнякское СП 0,0
Полянское СП
18,2
Урахчинское СП
ГП "пгт Рыбная Слобода"
27,6
10,8
Троицко-Урайское СП
Большеелгинское СП
10,9
20,4
Маслоевское СП
Сорочье-Горское СП 56,3
Условные обозначения
Коэффициент прибытия населения (чел. на 1000 жителей)
Менее 10,0
10,0 - 15,0
15,0 - 20,0
20,0 - 25,0
Более 25,0
10,9
Значение коэффициента прибытия населения (чел. на 1000 жителей)
Схема 2.4.1.5
ГУП ТАТИНВЕСТГРАЖДАНПРОЕКТ


СХЕМА ТЕРРИТОРИАЛЬНОГО ПЛАНИРОВАНИЯ РЫБНО-СЛОБОДСКОГО МУНИЦИПАЛЬНОГО РАЙОНА
Коэффициент выбытия населения (на 1.01.2012 г.)
Сабинский район
Мамадышский район
Тюлячинский район
Пестречинский район
Лаишевский район
Алексеевский район
Чистопольский район
31,4
Шеморбашское СП
Большемашлякское СП
6,8
29,8
Кукеевское СП
Козяково-Челнинское СП
28,1
13,1
Балыклы-Чукаевское СП
Новоарышское СП
11,4
19,0
Кутлу-Букашское СП
9,5
Юлсубинское СП
Большесалтанское СП 6,6
0,0
Шетнево-Тулушское СП
31,1
14,1
Нижнетимерлекское СП
7,1
Корноуховское СП
Шумковское СП
Кугарчинское СП
21,8
24,8
Бетьковское СП
Большеошнякское СП 22,5
24,2
Большекульгинское СП
11,7
Анатышское СП
20,3
Биектауское СП
5,0
Шумбутское СП
Русско-Ошнякское СП 0,0
Полянское СП
29,7
Урахчинское СП
ГП "пгт Рыбная Слобода"
20,7
19,9
Троицко-Урайское СП
Большеелгинское СП
8,9
23,0
Масловское СП
Сорочье-Горское СП 42,3
Условные обозначения
Коэффициент выбытия населения (чел. на 1000 жителей)
Менее 10,0
10,0 - 15,0
15,0 - 20,0
20,0 - 25,0
Более 25,0
8,9
Значение коэффициента выбытия населения (чел. на 1000 жителей)
Схема 2.4.1.6
ГУП ТАТИНВЕСТГРАЖДАНПРОЕКТ

Демографическая нагрузка

Население Рыбно-Слободского муниципального района распределилось в следующие основные возрастные группы. Население трудоспособного возраста на начало 2012 г. составило 16,3 тыс.чел., 58,0% от общей численности населения района. Доля нетрудоспособного населения составила 42,0%, в том числе 14,6% (4,1 тыс.чел) - младше трудоспособного возраста, и 27,5% (7,7 тыс.чел.) - старше трудоспособного возраста (см. табл. 2.4.1.1).

Центрами концентрации трудовых ресурсов являются поселения, в которых доля трудоспособного населения составляет более 60%, среди них: городское поселение Рыбная Слобода, Балыклы-Чукаевское, Масловское, Нижнетимерлекское, Полянское, Русско-Ошнякское, Троицко-Урайское, Урахчинское сельские поселения. Неблагоприятным фактором является то, что маловероятно увеличение доли трудоспособного населения за счет положительного сальдо, так как доля населения младше трудоспособного возраста в поселениях не велика. Малообеспеченными трудовыми ресурсами, где доля населения старше трудоспособного возраста превышает 40%, являются Козяково-Челнинское, Большесалтанское, Кугарчинское, Кукеевское и Шумковское сельские поселения.

Таблица 2.4.1.1

Возрастная структура населения Рыбно-Слободского района[1]

Наименование территории	Всего	В том числе в возрасте						Демографическая нагрузка
		чел.			%			
		моложе трудоспособного	трудоспособного	старше трудоспособного	моложе трудоспособного	трудоспособного	старше трудоспособного	
Городские поселения								
Рыбная Слобода	7949	1412	4951	1586	17,8	62,3	20,0	60,6
Сельские поселения								
Анатышское	768	108	460	200	14,1	59,9	26,0	67,0
Балыклы-Чукаевское	766	101	460	205	13,2	60,1	26,8	66,5
Бетьковское	524	47	277	200	9,0	52,9	38,2	89,2
Биектауское	1328	214	719	395	16,1	54,1	29,7	84,7
Большеелгинское	1013	173	590	250	17,1	58,2	24,7	71,7
Большекульгинское	619	84	355	180	13,6	57,4	29,1	74,4
Большемашлякское	736	130	438	168	17,7	59,5	22,8	68,0
Большеошнякское	578	37	320	221	6,4	55,4	38,2	80,6
Большесалтанское	301	22	147	132	7,3	48,8	43,9	104,8
Козяково-Челнинское	640	70	309	261	10,9	48,3	40,8	107,1
Корноуховское	709	90	377	242	12,7	53,2	34,1	88,1
Кугарчинское	1191	208	492	491	17,5	41,3	41,2	142,1
Кукеевское	638	71	301	266	11,1	47,2	41,7	112,0

[1] По данным похозяйственного учета Рыбно-Слободского муниципального района за 2011 г. Показатели основных возрастных групп согласно данным экспресс-бюллетеня по итогам Всероссийской переписи населения 2010 года выглядят следующим образом: моложе трудоспособного 16,5% (4,6 тыс.чел.), трудоспособного – 56,1% (15,5 тыс.чел.), старше трудоспособного – 27,4% (7,6 тыс.чел.)

Наименование территории	Всего	В том числе в возрасте						Демографическая нагрузка
		чел.			%			
		моложе трудоспособного	трудоспособного	старше трудоспособного	моложе трудоспособного	трудоспособного	старше трудоспособного	
Кутлу-Букашское	2057	373	1022	662	18,1	49,7	32,2	101,3
Масловское	783	85	491	207	10,9	62,7	26,4	59,5
Нижнетимерлекское	1205	28	752	425	2,3	62,4	35,3	60,2
Новоарышское	792	122	453	217	15,4	57,2	27,4	74,8
Полянское	830	105	621	104	12,7	74,8	12,5	33,7
Русско-Ошнякское	553	38	406	109	6,9	73,4	19,7	36,2
Сорочье-Горское	71	4	40	27	5,6	56,3	38,0	77,5
Троицко-Урайское	554	67	361	126	12,1	65,2	22,7	53,5
Урахчинское	606	68	395	143	11,2	65,2	23,6	53,4
Шеморбашское	573	83	295	195	14,5	51,5	34,0	94,2
Шетнево-Тулушское	391	55	196	140	14,1	50,1	35,8	99,5
Шумбутское	605	104	361	140	17,2	59,7	23,1	67,6
Шумковское	322	49	136	137	15,2	42,2	42,5	136,8
Юлсубинское	1056	151	601	304	14,3	56,9	28,8	75,7
Всего	**28158**	**4099**	**16326**	**7733**	**14,6**	**58,0**	**27,5**	**72,5**
В том числе сельское	**20209**	**2687**	**11375**	**6147**	**13,3**	**56,3**	**30,4**	**77,7**

Возрастной состав населения Рыбно-Слободского муниципального района характеризуется следующей демографической нагрузкой. На начало 2012 г. расчет показателя на основе данных похозяйственного учета возрастного состава сельских поселений района демографическая нагрузка населения составила 72,5 чел[2].

Наиболее благоприятными показателями характеризуются Русско-Ошнякское, Полянское, Урахчинское, Троицко-Урайское и Масловское сельские поселения, где показатель составил менее 60,0 человек трудоспособного возраста на 100 жителей нетрудоспособного возраста. Средние по району значения (60,0-65,0 чел.) наблюдались в городском поселении Рыбная Слобода и Нижнетимерлекском сельском поселении. Сравнительно высокая демографическая нагрузка (более 65,0 чел.) наблюдается в 20 сельских поселениях района. Кроме того, в 6 сельских поселения число жителей нетрудоспособного возраста преобладало над численностью трудоспособного населения: Большесалтанское, Шумковское (северо-западная часть района), Кукеевское, Козяково-Челнинское, Кутлу-Букашское и Кугарчинское (восточная часть района) (см. схема 2.4.1.7).

Как и в Республике Татарстан в целом, в Рыбно-Слободском муниципальном районе сформировался регрессивный тип половозрастной структуры населения (см. рис. 2.4.3), который характеризуется преобладанием населения старше 60 лет над численностью населения моложе 14 лет (по классификации А.-Г. Сундберга).

[2] Данные экспресс-бюллетеня по итогам Всероссийской переписи населения 2010 года нагрузка нетрудоспособного населения на население трудоспособного возраста была выше и составила 78,2 человек.

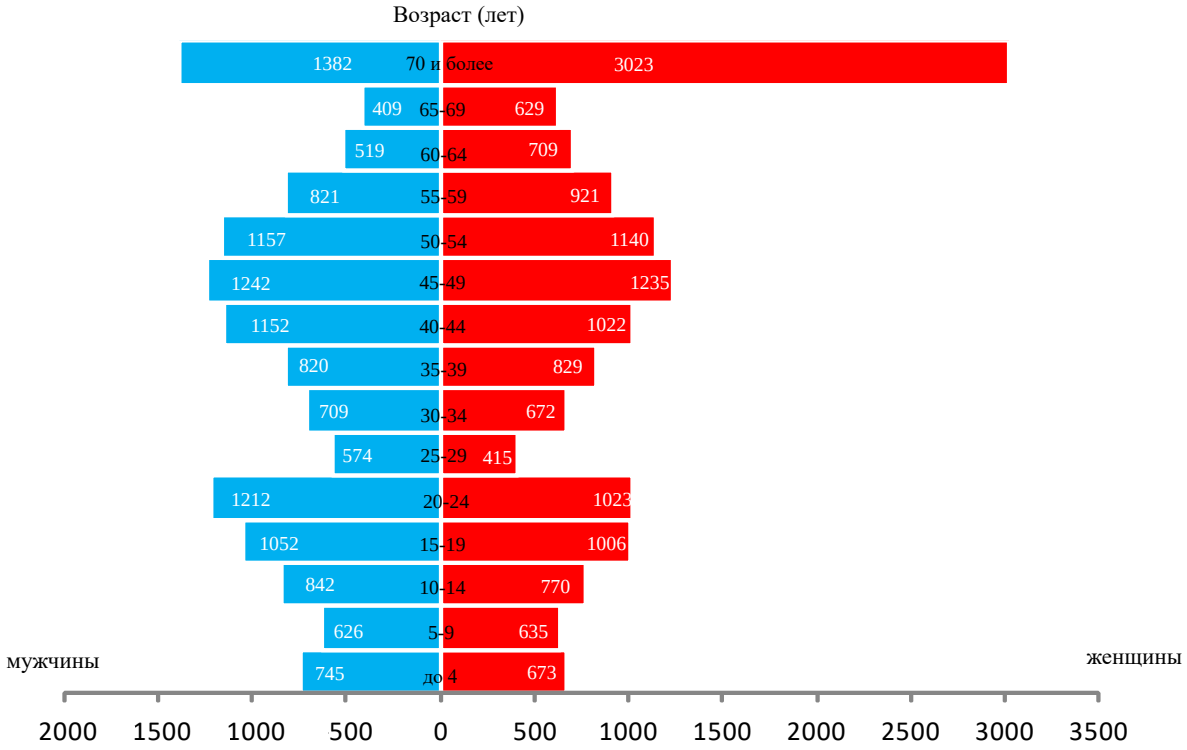

Рис. 2.4.3 Половозрастная структура населения Рыбно-Слободского муниципального района (на 1.01.2010 г.)

Численность детского возраста Рыбно-Слободского района представлена в таблице 2.4.1.2. Показатели численности населения данных возрастных категорий используются при расчете обеспеченности населения детскими дошкольными образовательными учреждениями (от 1 до 6 лет), основными и средними образовательными учреждениями (от 7 до 15 лет и от 16 до 17 лет.).

Таблица 2.4.1.2

Численность населения детского возраста (на 1.01.2012 г.*, чел.)

Наименование территории	Всего	В том числе в возрасте (лет)			
		до 1	1-6	7-15	16-17
Городские поселения					
Рыбная Слобода	**7949**	**99**	**541**	**772**	**196**
Рыбная Слобода**	7949	99	541	772	196
Рыбнослободское лесничество	0	0	0	0	0
Сельские поселения					
Анатышское	**768**	**12**	**42**	**54**	**12**
Анатыш	644	12	34	47	9
Шиланка	124	0	8	7	3
Балыклы-Чукаевское	**766**	**7**	**27**	**67**	**20**
Балыклы-Чукаево	275	3	7	15	7
Крещеные Казыли	113	3	5	10	4
Старый Арыш	378	1	15	42	9
Бетьковское	**524**	**3**	**18**	**26**	**12**
Бетьки	201	1	10	12	3
Дикое Поле	36	1	0	2	0
Малый Атмас	178	1	8	10	4
Янчиково	109	0	0	2	5

Наименование территории	Всего	В том числе в возрасте (лет)			
		до 1	1-6	7-15	16-17
Биектауское	**1328**	**13**	**99**	**102**	**27**
Биектау	803	8	55	65	14
Околоток-Янгасала	279	2	32	18	8
Русское Мордово	0	0	0	0	0
Урняк	3	0	0	0	0
Челны-Баш	141	2	6	11	3
Янавыл	102	1	6	8	2
Большеелгинское	**1013**	**11**	**57**	**105**	**25**
Большие Елги	864	10	50	93	21
Сабакаево	149	1	7	12	4
Большекульгинское	**619**	**5**	**34**	**45**	**21**
Большая Кульга	377	3	25	29	13
Большая Осиновка	75	0	4	6	2
Дон-Урай	126	1	5	6	6
Малая Кульга	41	1	0	4	0
Большемашлякское	**736**	**1**	**58**	**71**	**16**
Большой Машляк	365	1	45	38	10
Бикчураево	210	0	7	16	3
Верхний Машляк	161	0	6	17	3
Большеошнякское	**578**	**3**	**12**	**22**	**8**
Большой Ошняк	313	1	7	12	5
Верхний Ошняк	4	0	0	0	0
Малый Ошняк	261	2	5	10	3
Большесалтанское	**301**	**1**	**5**	**16**	**6**
Большой Салтан	260	1	5	15	3
Губайдулловка	24	0	0	1	2
Новый Салтан	17	0	0	0	1
Козяково-Челнинское	**640**	**3**	**20**	**47**	**26**
Козяково-Челны	239	1	9	17	9
Бердибяково	127	1	2	10	5
Большое Кадряково	5	0	0	0	0
Иванаево	199	1	5	13	7
Малое Кадряково	6	0	0	0	0
Уреево-Челны	64	0	4	7	5
Корноуховское	**709**	**1**	**37**	**52**	**14**
Корноухово	579	1	32	43	10
Зюзино	54	0	3	3	3
Наумово	7	0	0	2	0
Шетнево-Черемышево	69	0	2	4	1
Кугарчинское	**1191**	**16**	**87**	**105**	**36**
Кугарчино	1075	14	85	91	30
Зангар-Куль	116	2	2	14	6
Колос (упразднен)	0	0	0	0	0
Кукеевское	**638**	**1**	**22**	**48**	**15**
Кукеево	638	1	22	48	15
Кутлу-Букашское	**2057**	**11**	**94**	**268**	**48**
Кутлу-Букаш	1240	5	53	171	26
Мамли-Козяково Челны	232	1	11	18	9
Сатлыган	50	0	0	4	2
Тябердино-Челны	535	5	30	75	11

Наименование территории	Всего	В том числе в возрасте (лет)			
		до 1	1-6	7-15	16-17
Масловское	**783**	**3**	**37**	**45**	**17**
Масловка	783	3	37	45	17
Нижнетимерлекское	**1205**	**8**	**8**	**12**	**13**
Верхний Тимерлек	721	6	3	7	10
Нижний Тимерлек	484	2	5	5	3
Новоарышское	**792**	**6**	**35**	**81**	**38**
Новый Арыш	792	6	35	81	38
Байтеряково (упразднен)	0	0	0	0	0
Носово (упразднен)	0	0	0	0	0
Полянское	**830**	**3**	**40**	**62**	**19**
Полянка	830	3	40	62	19
Русско-Ошнякское	**553**	**0**	**10**	**28**	**23**
Русский Ошняк	553	0	10	28	23
Сорочье-Горское	**71**	**0**	**2**	**2**	**4**
Сорочьи Горы	65	0	2	2	4
Камский	6	0	0	0	0
Троицко-Урайское	**554**	**5**	**17**	**45**	**9**
Троицкий Урай	486	5	15	39	9
Гремячка	68	0	2	6	0
Урахчинское	**606**	**3**	**17**	**48**	**15**
Урахча	366	3	8	32	10
Мельничный Починок	178	0	6	11	5
Наратлы	60	0	3	5	0
Николаевка	2	0	0	0	0
Шеморбашское	**573**	**1**	**23**	**59**	**0**
Шеморбаш	169	1	5	21	0
Алан-Полян	143	0	3	9	0
Кзыл-Юлдузский лесхоз	73	0	3	8	0
Тавларово	188	0	12	21	0
Шетнево-Тулушское	**391**	**4**	**16**	**35**	**9**
Шетнево-Тулуши	208	1	8	20	6
Новая Ырга	183	3	8	15	3
Шумбутское	**605**	**6**	**31**	**67**	**24**
Шумбут	414	4	21	44	17
Камский	44	1	2	0	1
Красный Яр	2	0	0	0	0
Степановка	0	0	0	0	0
Шестая Речка	145	1	8	23	6
Шумковское	**322**	**4**	**11**	**34**	**11**
Шумково	154	4	8	17	5
Большой Атмас	98	0	2	10	3
Ошняк-Качкалак	11	0	0	0	0
Хутор	59	0	1	7	3
Юлсубинское	**1056**	**6**	**37**	**108**	**33**
Юлсубино	520	3	20	51	14
Ямашево	536	3	17	57	19
Всего	**28158**	**236**	**1437**	**2426**	**697**
В том числе сельское	**20209**	**137**	**896**	**1654**	**501**

Примечание: *по данным похозяйственного учета Рыбно-Слободского муниципального района; **данные по ГП «пгт Рыбная Слобода» - на 1.01.2010 г.

Демографический потенциал

Для выявления демографического потенциала сельских поселений Рыбно-Слободского муниципального района были использованы следующие показатели населения: естественный прирост, миграционный прирост, плотность и демографическая нагрузка.

В результате анализа были выявлены следующие группы сельских поселений (см. табл. 2.4.1.3).

Таблица 2.4.1.3

Демографический потенциал городских и сельских поселений Рыбно-Слободского муниципального района

Демографический потенциал	Наименование территории
Очень высокий (5 баллов)	Рыбная Слобода, Полянское
Высокий (4 балла)	Анатышское, Кутлу-Букашское, Нижнетимерлекское, Новоарышское
Средний (3 балла)	Большеелгинское, Масловское, Русско-Ошнякское, Юлсубинское, Балыклы-Чукаевское, Троицко-Урайское, Урахчинское, Шумбутское
Низкий (2 балла)	Большемашлякское, Шетнево-Тулушское, Бетьковское, Большекульгинское, Корноуховское, Кугарчинское, Сорочье-Горское, Биектауское
Очень низкий (1 балл)	Кукеевское, Большесалтанское, Большеошнякское, Козяково-Челнинское, Шеморбашское, Шумковское

Наиболее благоприятные показатели (более 5 баллов) сложились в городском поселении Рыбная Слобода и Полянском сельском поселении. Составляющие демографический потенциал показатели получили высокие оценки (4-5 баллов).

Сравнительно высокий демографический потенциал (4 балла) наблюдается в Анатышском, Новоарышском, Нижнетимерлекском и Кутлу-Букашском сельских поселениях. Неблагоприятные оценки (1-2 балла) в них получили показатели плотности населения Анатышского и Новоарышского сельских поселений, естественного прироста Нижнетимерлекского сельского поселения, демографической нагрузки Новоарышского и Кутлу-Букашского сельских поселений.

В 8 сельских поселениях демографический потенциал получил среднюю оценку (3 балла). Наиболее неблагоприятными характеризуются показатели плотности населения и естественного прироста населения.

В половине сельских поселений Рыбно-Слободского района сложился сравнительно низкий демографический потенциал: в 8 из них оценка составила 2 балла, в 6 – 1 балл. Благоприятным является лишь миграционный прирост населения Сорочье-Горского, Шетнево-Тулушского, Корноуховского, Бетьковского, Большекульгинского и Большемашлякского сельских поселений (см. схема 2.4.1.8).

СХЕМА ТЕРРИТОРИАЛЬНОГО ПЛАНИРОВАНИЯ РЫБНО-СЛОБОДСКОГО МУНИЦИПАЛЬНОГО РАЙОНА

Демографическая нагрузка (на 1.01.2012 г.)

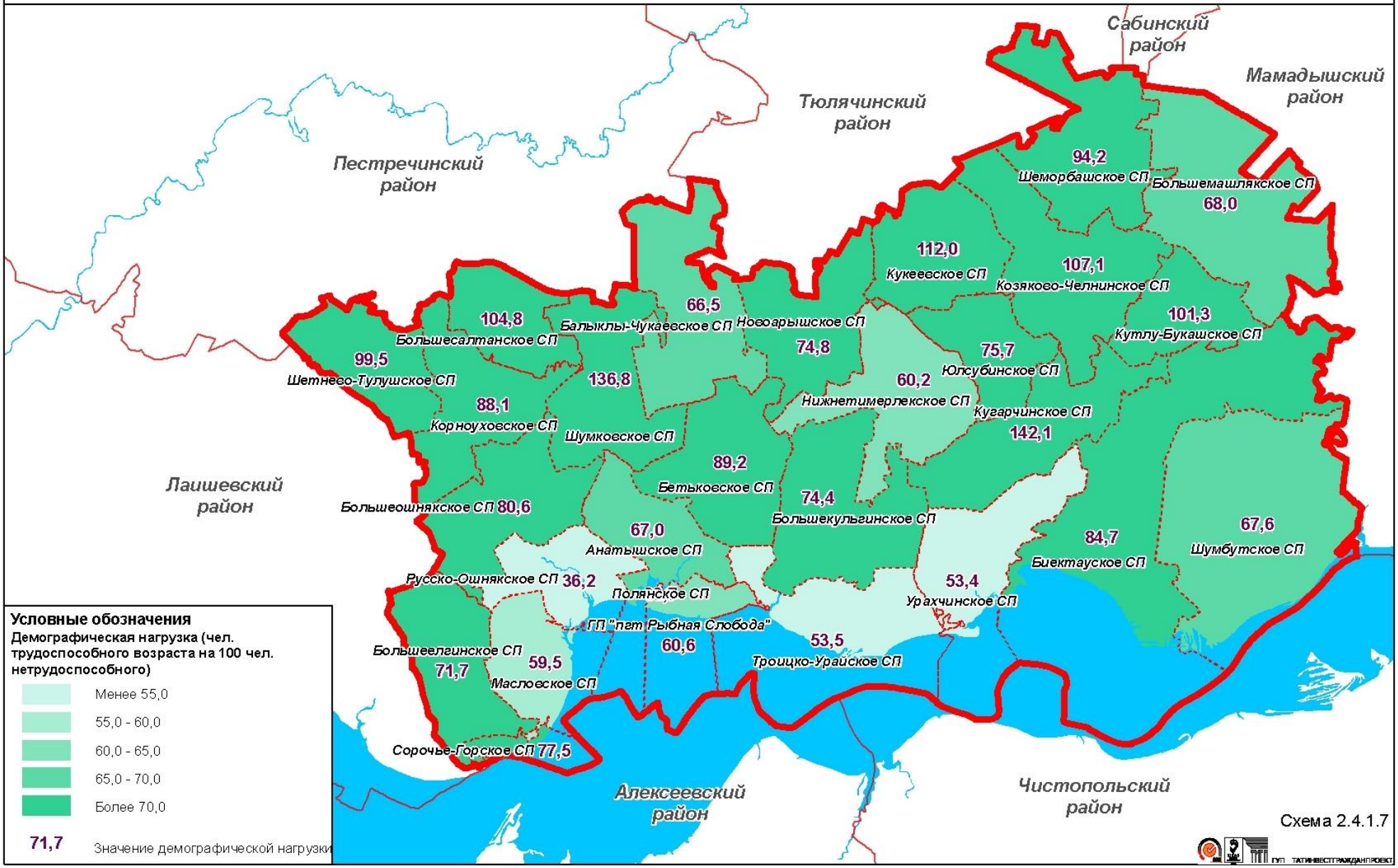

СХЕМА ТЕРРИТОРИАЛЬНОГО ПЛАНИРОВАНИЯ РЫБНО-СЛОБОДСКОГО МУНИЦИПАЛЬНОГО РАЙОНА

Демографический потенциал (на 1.01.2012 г.)

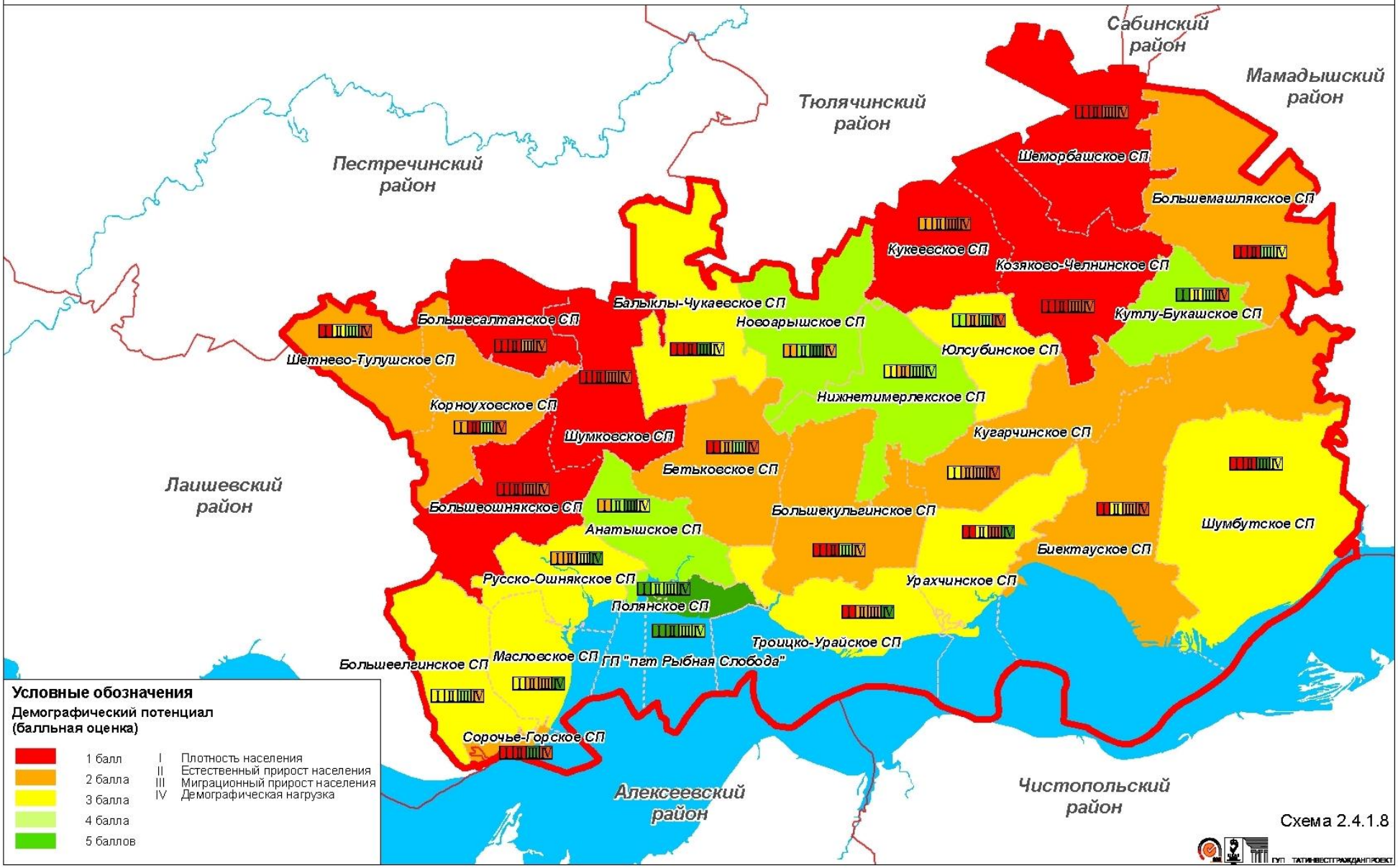

2.4.2. Промышленное производство

Основные макроэкономические показатели деятельности промышленных предприятий

В числе промышленных предприятий Рыбно-Слободского муниципального района главную роль играют предприятия пищевой промышленности, промышленности строительных материалов, машиностроения и металлообработки, мукомольно-крупяной и деревообрабатывающей промышленности.

Общий объем отгруженной продукции промышленности Рыбно-Слободского муниципального района за 2010 г. составил 94,1 млн. руб., аналогичный показатель за 2009 г. составил 73,8 млн. руб. (см. табл. 2.4.2.1).

Промышленный потенциал Рыбно-Слободского муниципального района характеризует возможности его развития на основе эффективного использования всех структурных составляющих территориального производственного комплекса и определяется структурой и объемом производства, величиной и эффективностью использования производственных фондов, а также состоянием развития инфраструктуры.

Таблица 2.4.2.1

Объем ВТП, отгруженных товаров и индекс промышленного производства за 2006-2010 гг.

Показатели	ед. изм.	2006	2007	2008	2009	2010
Объем валового территориального продукта - ВТП	млн. руб.	1413,4	1858,0	2032,4	1896,7	1985,0
Объем отгруженных товаров собственного производства, выполненных работ и услуг собственными силами – всего	млн. руб.	58,3	80,4	128,2	73,8	94,1
Индекс промышленного производства	%	93,3	88,0	175,8	30,8	86,4

Примечание: по данным статистического сборника «Города и районы Республики Татарстан» за 2010 год; по данным Исполнительного комитета Рыбно-Слободского муниципального района

Индекс промышленного производства показывает темп роста показателя промышленного производства. Сравнение значений индекса промышленного производства Рыбно-Слободского муниципального района разных периодов позволяет сделать вывод об изменениях условий для работы производственных предприятий, изменениях рисков, связанных с производством продукции, изменении ситуации на рынках сбыта промышленной продукции территории.

Для обеспечения дальнейшего роста ВТП предприятиям обрабатывающей промышленности следует работать над расширением ассортимента, повышением качества выпускаемой продукции, снижением себестоимости. Для этого необходимо внедрять мероприятия согласно Концепции целевой программы «Реализация проекта «Бережливое производство» в Республике Татарстан на 2011-2013 годы», которое касается не только энергоресурсов, но и всей сферы деятельности производства.

Следует отметить, что Рыбно-Слободский муниципальный район среди муниципальных районов, входящих в состав Предкамской экономической зоны, является районом самыми низкими показателями объемов промышленного производства. Согласно экономическим показателям основных промышленных предприятий Рыбно-Слободского муниципального района, за 2009 год объем отгруженных товаров собственного производства снизился относительно 2008 года, в 2010 году данный показатель проявил тенденцию к росту. Наибольший вклад в объем произведенной продукции внесли предприятия обрабатывающих производств.

Таблица 2.4.2.2

Показатели в разрезе основных видов экономической деятельности за 2006-2010 гг.

Наименование	**ед. изм.**	**2006**	**2007**	**2008**	**2009**	**2010**
Промышленность – всего	*тыс. руб.*	58308	80413	128180	73803	94116
в том числе:						
Добыча полезных ископаемых	тыс. руб.	-	-	2340	3846	7273
Обрабатывающие производства	тыс. руб.	55483	70178	106426	41894	59506
Производство и распределение электроэнергии, газа и воды	тыс. руб.	2825	10235	19414	28063	27337

Примечание: по данным статистического сборника «Добыча полезных ископаемых», «Обрабатывающие производства», «Производство и распределение электроэнергии, газа и воды» Республики Татарстан за 2010 год

В структуре промышленности Рыбно-Слободского муниципального района наибольший удельный вес приходится на обрабатывающие производства – 63,2%, на производство и распределение электроэнергии, газа и воды – 29%, на добычу полезных ископаемых – 7,8%. (см. табл. 2.4.2.2).

В динамике промышленного производства Рыбно-Слободского муниципального района в последние докризисные годы отмечался стабильный рост. Кризисные явления оставили свой след в экономике Рыбно-Слободского муниципального района, он проявился, в первую очередь, замедлением экономического роста. Стоит отметить, что для промышленности Рыбно-Слободского муниципального района 2008 год был наиболее сложным.

Индекс промышленного производства в 2010 году составил 86,4%. Большинство промышленных предприятий, находящихся в Рыбно-Слободском муниципальном районе в настоящее время практически адаптировались к создавшимся условиям, и находят возможность восстанавливать производство, наращивать темпы роста. В Рыбно-Слободском муниципальном районе посткризисный постепенный темп роста объемов промышленного производства обусловлен доминирующей ролью предприятий обрабатывающей промышленности.

В связи с экономическим кризисом также заметно серьезное замедление роста фонда заработной платы на промышленных предприятиях Рыбно-Слободского муниципального района. Замедление роста фонда заработной платы влечет за собой не только замедление роста среднемесячной заработной платы работников, но и отсутствие роста налоговых отчислений в бюджет в виде социальных отчислений и налога на доходы с физических лиц. В 2010 году на

большинстве промышленных предприятий Рыбно-Слободского муниципального района зафиксирован рост среднемесячной заработной платы относительно кризисных 2008-2009 гг.

Уровень заработной платы является одним из основополагающих показателей качества жизни населения. Следовательно, от темпов развития промышленных производств и эффективности их функционирования, при условии выполнения данными предприятиями всех необходимых экологических требований, зависит возможность повышения качества жизни населения, что можно считать приоритетной задачей развития района.

Основные промышленные предприятия района

В Рыбно-Слободском муниципальном районе присутствуют все три сектора промышленности, а именно обрабатывающие производства и производство и распределение электроэнергии, газа и воды. Наибольшую долю в промышленности составляет обрабатывающая промышленность, которая представлена преимущественно предприятиями промышленности строительных материалов, пищевой, мукомольно-крупяной, деревообрабатывающей промышленности.

Добывающая промышленность Рыбно-Слободского муниципального района представлена предприятиями ООО «ТрансКомФлот», ООО «Рыбнослободский Агрохимсервис», ООО «Батт», ОАО «Азимут», ООО «Основа – строительные ресурсы», ООО «ОРП Бакалея» занимаются добычей нерудных полезных ископаемых в границах муниципального района. Основными предприятиями обрабатывающих производств Рыбно-Слободского муниципального района являются ОАО «ВАМИН Татарстан» «Рыбно-Слободский ММК», ОАО "Рыбно-Слободское ХПП", ООО "Логос" (см. табл. 2.4.2.5).

Добыча нерудных полезных ископаемых в Рыбно-Слободском муниципальном районе осуществляется предприятиями ООО «ТрансКомФлот», ООО «Рыбнослободский Агрохимсервис», ООО «Батт», ОАО «Азимут», ООО «Основа – строительные ресурсы», ООО «ОРП Бакалея», осуществляющих добычу нерудных полезных ископаемых на Чистопольском, Урайском, Рыбно-Слободском, Янчиковском, Северо-Алексеевском месторождениях, а также на месторождениях «о. Рыбачий» и «Троицкий-Урай-Гремячево» (см. табл. 2.4.2.3).

Таблица 2.4.2.3

Объемы добычи нерудных полезных ископаемых в Рыбно-Слободском муниципальном районе за 2011 г.

Наименование месторождения	Недропользователь	Запасы	Годовой объем добычи	Срок окончания лицензии
месторождение ПГС «о. Рыбачий»	ООО «ОРП Бакалея»	527,9 тыс. $м^3$	100,0 тыс. $м^3$	01.04.2016
месторождение ПГС «Троицкий-Урай-Гремячево»	ООО «Основа – строительные ресурсы»	4125,5 тыс. $м^3$	300,0 тыс. $м^3$	01.06.2015
Чистопольское месторождение ПГС	ОАО «Азимут»	2410,9 тыс. $м^3$	700,0 тыс. $м^3$	01.12.2015

Наименование месторождения	Недропользователь	Запасы	Годовой объем добычи	Срок окончания лицензии
Урайское месторождение ПГП	ООО «Батт»	2549,8 тыс. м^3	100,0 тыс. м^3	31.12.2029
Рыбно-Слободское месторождение глины	ООО «Стройкерамика»	99,5 тыс. м^3	6,0 тыс. м^3	01.07.2024
Янчиковское месторождение карбонатных пород	ООО «Рыбнослободский Агрохимсервис»	1487,8 тыс. т	50,0 тыс. т	01.10.2016
Северо-Алексеевское месторождение ПГС	ООО «ТрансКомФлот»	12191,1 тыс. м^3	400,0 тыс. м^3	01.12.2018

Пищевая и мукомольно-крупяная промышленность в Рыбно-Слободском муниципальном районе, помимо ОАО «ВАМИН Татарстан» «Рыбно-Слободский ММК» (см. табл. 2.4.2.4), представлена предприятиями ОАО "Рыбно-Слободское ХПП", ООО «Слободское», ООО «Логос» и другими. Основными видами производимой продукции предприятиями пищевой промышленности являются молочные, хлебобулочные, кондитерские и мясные изделия.

Таблица 2.4.2.4

Основные производственные показатели филиала ОАО «ВАМИН Татарстан» «Рыбно-Слободский маслодельно-молочный комбинат»

Показатели	ед. изм.	2008	2009	2008	2011
Объем отгруженных товаров собственного производства, выполненных работ и услуг собственными силами	млн. руб.	137,1	100,2	96,8	98,4
Объем произведенной продукции в натуральном выражении	тонн	209,6	187,4	233,2	172,5
Среднесписочная численность работающих	чел.	54	47	39	34
Численность промышленно-производственного персонала, чел.	чел.	31	24	24	21

Примечание: по данным Исполнительного комитета Рыбно-Слободского муниципального района

Промышленность строительных материалов в Рыбно-Слободском муниципальном районе представлена асфальтобетонным заводом ОАО «Алексеевскдорстрой», асфальтобетонным заводом ОАО ПРСО «Татавтодор», кирпичный завод ООО «Стройкерамика», который специализируется на производстве строительного керамического кирпича из собственного сырья, добываемого на карьере Рыбно-Слободского месторождения кирпичных глин.

Деревообрабатывающая промышленность на территории Рыбно-Слободского муниципального района представлена пилорамами в населенных пунктах: Нижний Тимерлек, Кугарчино, Кутлу-Букаш, Урахча. Основной производимой продукцией данных предприятий являются пиломатериалы.

Территориальная организация промышленного производства

Размещение промышленных производств на территории Рыбно-Слободского муниципального района имеет определенную закономерность, которая отражена на схеме 2.4.2.1 и таблице 2.4.2.5. Обрабатывающая промышленность Рыбно-Слободского муниципального района отличается территориальной концентрацией в районном центре пгт. Рыбная Слобода.

В пгт. Рыбная Слобода расположены бюджетообразующие промышленные предприятия Рыбно-Слободского муниципального района:

- предприятия пищевой промышленности: ОАО «ВАМИН Татарстан» «Рыбно-Слободский ММК», ООО «Логос»;
- предприятия промышленности мукомольно-крупяной промышленности: ОАО «Рыбно-Слободский ХПП»;
- предприятия промышленности строительных материалов: ООО «Стойкерамика».

Обусловленность такого размещения обрабатывающих промышленных производств по территории Рыбно-Слободского муниципального района заключается в тяготении к основному сырью для производства, а также к трудовым ресурсам и основному потребителю.

В качестве подцентров промышленного производства в Рыбно-Слободском муниципальном районе можно выделить с. Кутлу-Букаш на территории которого располагаются такие предприятия, как ООО «Кутлу-Букашская сельхозтехника», Фл ОАО "ВАМИН Татарстан" Кутлу-Букашский молокозавод. В остальных населенных пунктах присутствуют малые формы, преимущественно это предприятия пищевой и деревообрабатывающей.

Таблица 2.4.2.5

Основные промышленные предприятия Рыбно-Слободского муниципального района

Наименование предприятия	**Производимая продукция**	**Местоположение**	**Средне-списочная численность, чел.**
Добыча нерудных полезных ископаемых			
ОАО "Рыбно-Слободский Агрохимсервис"	щебень	Бетьковское СП	45
Пищевая промышленность			
Фл ОАО "ВАМИН Татарстан" "Рыбно-Слободский МКК"	сливочное масло	пгт. Рыбная Слобода	28
Фл ОАО "ВАМИН Татарстан" Кутлу-Букашский молокозавод	молоко	Кутлу-Букаш	
ООО «Логос»	хлебобулочная продукция	пгт. Рыбная Слобода	14
ООО «Круг»	переработка рыбы	пгт. Рыбная Слобода	40
ПО «Кама плюс»	хлебобулочные, кондитерские изделия	пгт. Рыбная Слобода	49
Мукомольно-крупяная промышленность			
ООО "Слободское"	переработка зерна	Анатыш	
ОАО "Рыбно-Слободское ХПП"	переработка	пгт. Рыбная	71

Наименование предприятия	Производимая продукция	Местоположение	Средне-списочная численность, чел.
	зерна	Слобода	
Промышленность строительных материалов			
ОАО "Алексеевдорстрой" АБЗ	асфальтобетон	Большеелгинское СП	23
ООО "Стройкерамика"	строительный кирпич	пгт. Рыбная Слобода	3
ОАО ПРСО "Татавтодор" АБЗ	асфальтобетон	Анатышское СП	21
Машиностроение и металлообработка			
ООО "Кутлу-Букашская Сельхозтехника"	металлические изделия	Кутлу-Букаш	28
Лесная и деревообрабатывающая промышленность			
пилорама	пиломатериалы	Нижний Тимерлек	2
пилорама	пиломатериалы	Кугарчино	1
пилорама	пиломатериалы	Кутлу-Букаш	2
пилорама	пиломатериалы	Урахча	1

Проведенный анализ производственного сектора экономики Рыбно-Слободского муниципального района позволяет сделать следующие выводы:

- для территориальной организации промышленного производства свойственна высокая степень концентрации и централизации обрабатывающих производств на территории пгт. Рыбная Слобода, с выделением в качестве подцентра промышленного производства с. Кутлу-Букаш а также наличие малых форм промышленного производства в других населенных пунктах Рыбно-Слободского муниципального района;
- высокая доля пищевой промышленности в обрабатывающем производстве.

Основными факторами, сдерживающими развитие промышленности Рыбно-Слободского муниципального района, являются:

- постоянный рост издержек производства в результате ускорения роста цен на сырье, полуфабрикаты, комплектующие и энергоносители;
- дефицит квалифицированных кадров;
- возможность изменения налогового законодательства в части увеличения налоговых ставок;
- возможность ужесточения экологических норм в добывающем и обрабатывающем производстве;
- высокая степень влияния политических решений на экономическое развитие промышленности;
- последствия мирового финансового кризиса.

СХЕМА ТЕРРИТОРИАЛЬНОГО ПЛАНИРОВАНИЯ РЫБНО-СЛОБОДСКОГО МУНИЦИПАЛЬНОГО РАЙОНА

Современное размещение объектов промышленного производства

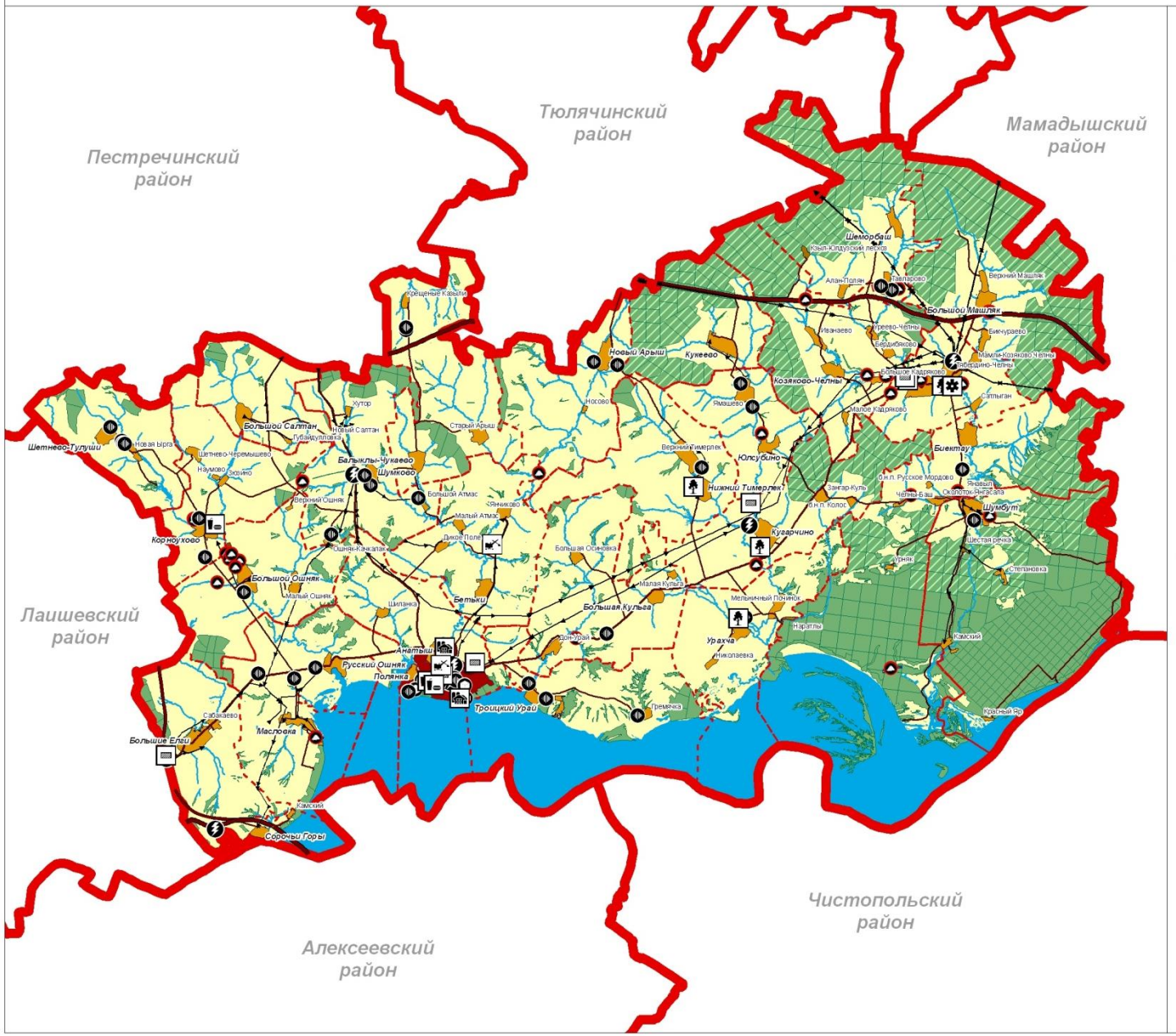

УСЛОВНЫЕ ОБОЗНАЧЕНИЯ

Административные границы

- границы муниципальных районов
- границы поселений

Административные функции населённых пунктов

- ***Рыбная Слобода*** центр муниципального района
- **Кугарчино** центр поселения
- *Красный Яр* населённый пункт

Территории и объекты

Территории населённых пунктов

- городские населённые пункты
- сельские населённые пункты
- лесные посёлки

Природные объекты

- леса
- водные объекты

Территории и объекты транспортно-коммуникационной инфраструктуры

автомобильный транспорт

- федеральная автомобильная дорога
- региональная автомобильная дорога
- межрайонная автомобильная дорога
- местная автомобильная дорога

Территории и объекты промышленности

- территории производственных объектов
- территории недействующих карьеров

объекты добычи полезных ископаемых

- добыча нерудных полезных ископаемых
- недействующие карьеры нерудных полезных ископаемых

объекты обрабатывающих производств

- предприятия пищевой промышленности
- предприятия мукомольно-крупяной промышленности
- предприятия деревообрабатывающей промышленности
- предприятия промышленности строительных материалов
- предприятия промышленности металлических изделий и конструкций

объекты обслуживания производственной инфраструктуры и коммунально-складского хозяйства

- склады
- производственно-складские базы
- объекты электроэнергетики

Схема 2.4.2.1

ГУП ТАТИНВЕСТГРАЖДАНПРОЕКТ

2.4.3. Агропромышленный комплекс

Аграрно-промышленный комплекс (АПК) охватывает ряд отраслей народного хозяйства, специализирующихся на производстве продукции земледелия и животноводства, ее переработке в готовые продукты, а также на производстве средств производства для сельского хозяйства и связанных с ним отраслей, занимающихся материально-техническим обслуживанием. Агропромышленный комплекс способствует созданию экономически и биологически устойчивой и безопасной агросистемы, которая является основой поднятия качественного уровня сельскохозяйственного производства.

Целью развития сельского хозяйства является обеспечение потребностей населения в высококачественной продукции аграрно-промышленного комплекса на основе роста эффективности агропромышленного производства, его конкурентоспособности и достижение на базе этого конечной цели - повышения качества жизни населения.

Цель разработки данного раздела Схемы территориального планирования Рыбно-Слободского муниципального района - стимулирование инвестиционных и инновационных процессов в агропромышленном комплексе, повышение социальной привлекательности сельской местности за счёт совершенствования транспортной, инженерной и производственной инфрастуктуры, эффективного использования и развития территорий населённых пунктов, сохранение объёмов плодородных посевных площадей.

Для достижения обозначенной цели необходимо решение следующих задач:

- анализ существующего состояния отрасли;
- выявление проблем, сдерживающих развитие агропромышленного комплекса.

Агропромышленный комплекс представляет собой совокупность связанных между собой общественным разделением труда отраслей экономики, обеспечивающих воспроизводство продуктов питания и промышленных предметов потребления из сельскохозяйственного сырья в соответствии с потребностями общества и спросом населения. Важнейшим отраслевым звеном агропромышленного комплекса является сельское хозяйство, представленное отраслями растениеводства и животноводства.

Сельское хозяйство имеет ряд особенностей. Во-первых, в сельском хозяйстве главное средство производства и одновременно предмет труда – это земля, площади которой ограничены. Во-вторых, специализация и масштабы производства сильно зависят от природных условий, прежде всего от климата. Из-за этого в сельском хозяйстве могут наблюдаться сильные колебания объёмов производства от года к году. В-третьих, в отрасли существует заметная сезонность производства продукции, что связано с биологическими особенностями развития растений и животных.

Распределение земельного фонда

Согласно Земельному кодексу Российской Федерации земли по целевому назначению подразделяются на категории. К категории земель сельскохозяйственного назначения относятся земли, находящиеся за границами

населенного пункта и предоставленные для нужд сельского хозяйства, а также предназначенные для этих целей. Земли данной категории выступают как основное средство производства в сельском хозяйстве, имеют особый правовой режим и подлежат особой охране, направленной на сохранение их площади, предотвращение развития негативных процессов и повышение плодородия почв.

Сельскохозяйственные угодья – это земельные угодья, систематически используемые для получения сельскохозяйственной продукции. Сельскохозяйственные угодья подлежат особой охране. Предоставление их для несельскохозяйственных нужд допускается в исключительных случаях. Сельскохозяйственные угодья присутствуют во всех категориях земель.

Согласно данным государственной статистики Республики Татарстан на 01.01.2012 г. площадь земельного фонда Рыбно-Слободского муниципального района составила 204,14 тыс. га. На сельскохозяйственные угодья приходится 57,8% от общей площади района (118,116 тыс. га). Площадь пашни составляет 87,677 тыс. га (74,2% сельскохозяйственных угодий района), площадь пастбищ – 24,682 тыс. га (20,9%), площадь сенокосов – 4,935 тыс. га (4,2%), многолетних насаждений – 0,822 тыс. га (0,7%). Структура сельскохозяйственных угодий представлена на рисунке 2.4.3.1.

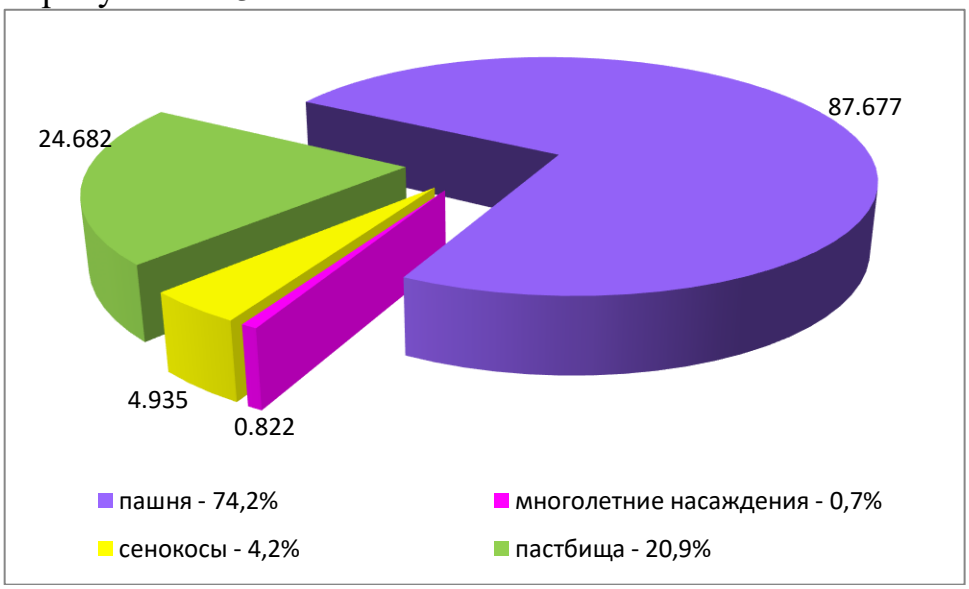

Рис. 2.4.3.1. Структура сельскохозяйственных угодий Рыбно-Слободского муниципального района на 1.01.2012 г., тыс. га

В соответствии с природно-сельскохозяйственным районированием Рыбно-Слободский район входит в Северную лесостепную часть Предуральской провинции. Району характерна равнинно-увалистая местность, на которой преобладают суглинистые, серо-лесные и дерново-подзолистые почвы. Данные территории благоприятны для развития зернового хозяйства, молочно-мясного скотоводства, свиноводства, пригородного сельскохозяйственного производства (картофелеводства, овощеводства).

По данным Государственного доклада «О состоянии и использовании земель Республики Татарстан в 2010 году» на 1 января 2011 г в Рыбно-Слободском районе во всех категориях имелось 2,0 тыс. га мелиорируемых угодий, из которых состояние 0,8 тыс.га оценивается как хорошее, 1,2 тыс.га – неудовлетворительное. Осушаемые земли на территории района отсутствуют.

Хозяйственная деятельность человека оказывает определённое отрицательное воздействие на состояние почв (растут масштабы и виды её деградации). Среди основных причин деградации – эрозия. Одной из причин физического разрушения почв, приводящих к потере естественного плодородия почв, является интенсивное ведение сельского хозяйства. По данным Государственного доклада «О состоянии природных ресурсов и об охране окружающей среды Республики Татарстан в 2010 году» процент распаханности сельскохозяйственных угодий Рыбно-Слободского муниципального района составил 75,3%, процент эродированности пашни сельскохозяйственных предприятий составил 67,4%. Для обеспечения защищённости пашни и высокопродуктивного агроландшафта необходимо в виде экологического каркаса увеличивать площади лесозащитных насаждений. Также необходимо своевременное проведение противоэрозионных мероприятий.

Характеристика агропромышленного комплекса

Агропромышленный комплекс представляет собой совокупность отраслей макроэкономики, занятых производством продуктов питания и снабжением ими населения, производством средств производства для сельского хозяйства и обслуживанием сельского хозяйства. Сельское хозяйство является важнейшей сферой национальной экономики, образует центральное звено агропромышленного комплекса района.

Вид экономической деятельности сельхозпредприятий - растениеводство в сочетании с животноводством (смешанное сельское хозяйство). Сельское хозяйство в районе ориентировано на мясомолочное животноводство, растениеводство: возделывается яровая пшеница, озимая рожь, ячмень, овес, горох, кукуруза. Сельскохозяйственное производство осуществляют 94 хозяйства различных организационно-правовых форм, в том числе 71 фермерских хозяйств. Их обслуживанием заняты филиал «Рыбнослободанефтепродукт» ОАО «ХК «Татнефтепродукт», ОАО «Агрохимсервис», и другие.

Перечень и основные экономические показатели по хозяйствам района представлены в таблице 2.4.3.1. Помимо крупных агрофирм сельскохозяйственную деятельность ведут мелкие крестьянские (фермерские) хозяйства, а также личные подсобные хозяйства населения.

Согласно данным, приведённым в статистическом сборнике федеральной службы государственной статистики «Сельское хозяйство Республики Татарстан» (на 1.01.2011 г.), сельскохозяйственными организациями всех форм собственности произведено 1377,16 млн. руб. валовой продукции, что составляет 1,3% от данного показателя по республике. Среди всех районов республики Рыбно-Слободский район по валовому производству продукции занимает 36 место. Сельскохозяйственными предприятиями района произведено 472,96 млн. руб. валовой продукции (34,3% валовой продукции района), в хозяйствах населения произведено 849,32 млн. руб. (61,7%), в крестьянских (фермерских) хозяйствах – 54,88 млн. руб. (4,0%).

Таблица 2.4.3.1

Основные экономические показатели хозяйств Рыбно-Слободского муниципального района Республики Татарстан

Наименование хозяйств	**Местонахождение**	**Производственное направление**	**Денежная выручка всего (тыс. руб.)**		**Денежная выручка с 1 га с/х угодий (тыс. руб.)**		**Среднесписочная численность занятых (всего человек)**		
			2011 г	**2012 г**	**2011 г**	**2012 г**	**2010 г.**	**2011 г.**	**2012 г.**
ООО Рыбно-Слободская Продовольственная Корпорация	Новый Арыш, Старый Арыш	Производство зерна, мяса, молока	60352	66500	4,4	4,9	80	82	83
ООО Кульга	Большая Кульга	Производство зерна, мяса, молока	7982	8300	4,0	4,4	20	20	20
ООО Агрофирма Кама	Большая Елга, Сабакаево	Производство зерна, мяса, молока	89285	97000	8,3	9,1	92	92	107
КФХ Закирова Н.	Малый Ошняк	Производство молока					6	6	6
ОАО ВЗП Рыбная Слобод»	Нижний Тимерлек	Производство зерна, мяса, молока	33811	3800	2,7	2,97	34	38	45
ОАО Масловский	Масловка	Производство зерна, мяса, молока	29305	32300	7,75	8,5	32	26	26
ООО Урахча	Урахча	Производство зерна, мяса, молока	5317	5800	3,9	4,3	10	10	4
ООО Зюзино	Шетнево-Черемышево	Производство мяса					14	11	12
ООО Арыш	Хутор	Производство мяса					2	2	2
ООО Слободское	Янчиково, Дикое Поле	Производство мяса					5	5	5
ООО Логос	Шиланка, Бетьки, Малый Атмас	Производство мяса					12	12	12
ООО Агрофирма Юлдуз	Большой Ошняк	Производство молока					23	21	19
КФХ Ильдан	Дон-Урай	Производство мяса, молока					1	1	1
КФХ Галимов	Бердибяково	Производство мяса					2	2	6

Наименование хозяйств	Местонахождение	Производственное направление	Денежная выручка всего (тыс. руб.)		Денежная выручка с 1 га с/х угодий (тыс. руб.)		Среднесписочная численность занятых (всего человек)		
			2011 г	2012 г	2011 г	2012 г	2010 г.	2011 г.	2012 г.
КФХ Саргис	Корноухово	Производство мяса					5	3	3
ООО Аяз-Ойл	Большой Машляк	Производство зерна, мяса, молока	26268	289000	11,5	12,65	30	30	30
КФХ Никитин	Шеморбаш	Производство мяса					1	1	1
КФХ Хамидуллин	Мамли-Козяково Челны	Производство молока					-	-	3
КФХ Маннанов	Гремячка	Откорм свиней и КРС					-	-	4
КФХ Анатыш	Анатыш	Производство мяса					-	2	2
КФХ Азат	Большой Машляк	Откорм КРС					-	1	1
ООО Агрофирма Слобода	Козяково-Челны, Большой Машляк	Производство зерна, мяса, молока	115790	128400	108,2	119,0	12	34	40
КФХ Нугманов	Гремячка	Производство мяса					-	-	2
ООО Агрофирма Ильман	Гремячка, Троицкий Урай	Производство мяса					2	2	-
ООО Фаворит	Крещеные Казыли	Производство зерна, мяса, молока	8311	8500	3,2	3,5	8	3	1
ООО Чишма	Бердибяково	Откорм КРС					1	1	1
П/х Починок	Мельничный Починок	Производство мяса					17	17	17
КФХ и прочие			122119	134200	7,5	8,25			
Всего по району			501000	550500	4,8	5,2	412	430	468

На долю растениеводства в Рыбно-Слободском муниципальном районе приходится 392,76 млн. руб., на долю животноводства – 984,4 млн. руб. По показателям производства продукции растениеводства Рыбно-Слободский район занимает 33 место по республике, по показателям производства продукции животноводства – 36 место.

Согласно Концепции территориальной экономической политики Республики Татарстан Рыбно-Слободский муниципальный район входит в состав Предкамской экономической зоны, которая занимает большую северной части Татарстана – 16,3% территории республики и включает семь муниципальных районов – Арский, Балтасинский, Кукморский, Мамадышский, Рыбно-Слободский, Сабинский, Тюлячинский.

Экономика базируется на предприятиях агропромышленного комплекса, промышленности строительных материалов, пищевой промышленности. В этой части республики имеются запасы торфа, строительных материалов и минеральных вод. Её экономика в значительной доле представлена сельским хозяйством, пищевой промышленностью, промышленностью строительных материалов, лесоперерабатывающей промышленностью, строительством, легкой промышленностью, а также транспортом и сферой услуг.

В таблицах ниже приведены статистические данные по развитию сельского хозяйства по Рыбно-Слободскому району в сравнении с аналогичными данными других муниципальных районов, входящих в состав Предкамской экономической зоны, а также в целом по Республике Татарстан.

Показателем, характеризующим динамику развития сельского хозяйства, является индекс производства продукции.

Таблица 2.4.3.2

Индексы производства продукции в хозяйствах всех категорий (в сопоставимых ценах; в процентах к предыдущему году)

	2008	**2009**	**2010**
Республика Татарстан	108,8	100,8	67,8
Арский	104,6	110,8	54,4
Балтасинский	113,8	99,5	64,5
Кукморский	111,1	110,3	57,7
Мамадышский	105,1	103,5	54,6
Рыбно-Слободский	**107,2**	**108,9**	**54,4**
Сабинский	111,8	105,3	66,6
Тюлячинский	101,5	105,3	55,4

Как видно из таблицы, по Рыбно-Слободскому району за рассматриваемый период индекс производства продукции имеет нестабильную тенденцию развития. Значение, превышающее 100%, говорит о росте сельскохозяйственного производства по отношению к предыдущему периоду. За 2010 год рассматриваемый показатель по Рыбно-Слободскому району был ниже среднереспубликанского значения.

Другим важным показателем, характеризующим уровень развития сельского хозяйства, является урожайность зерновых культур.

Таблица 2.4.3.3

Урожайность зерновых культур в хозяйствах всех категорий (в весе после доработки; центнеров с 1 гектара убранной площади)

	2008	**2009**	**2010**
Республика Татарстан	33,8	31,7	10,4
Арский	39,1	41,6	10,8
Балтасинский	42,2	43,1	8,7
Кукморский	35,2	37,3	9,8
Мамадышский	30,3	29,5	8,8
Рыбно-Слободский	**22,4**	**25,6**	**8,8**
Сабинский	37,6	36,7	7,1
Тюлячинский	33,8	33,3	12,3

В сравнении с районами Предкамской зоны и Республикой Татарстан показатели по Рыбно-Слободскому району невысокие. В 2010 году снижение по сравнению с предыдущим годом составило 16,8 центнера с 1 га. Резкий спад урожайности зерновых культур вызван засушливыми погодными условиями.

Показателем, характеризующим деятельность сельскохозяйственных организаций, является поголовье крупного рогатого скота и надой молока на одну корову.

Таблица 2.4.3.4

Основные показатели по продуктивности крупного рогатого скота в сельскохозяйственных организациях на начало 2011 года

	Поголовье коров (голов)	**Производство молока (тонн)**	**Надоено молока на одну корову (килограммов)**
Республика Татарстан	244915	1126990	4755
Арский	12757	54502	4652
Балтасинский	8900	51553	6208
Кукморский	9800	51040	5984
Мамадышский	8240	37602	4606
Рыбно-Слободский	**4028**	**12966**	**4351**
Сабинский	5090	29947	6354
Тюлячинский	5000	21764	4669

В сравнении с другими районами Предкамской экономической зоны по показателям поголовья коров, производству молока и надою молока на одну корову в сельскохозяйственных организациях Рыбно-Слободский район занимает последнее место. Надой молока на одну корову в 2010 году в Рыбно-Слободском районе составил 4351 кг.

Таким образом, среди районов Предкамской экономической зоны Рыбно-Слободский район характеризуется слабым развитием сельского хозяйства.

Сбалансированное и пропорциональное развитие сельского хозяйства постоянно находится в центре внимания Совета, исполнительного комитета и управления сельского хозяйства Рыбно-Слободского муниципального района РТ. В рамках районной аграрной политики реализуются федеральные и республиканские целевые программы. В частности, Государственная программа развития сельского хозяйства и регулирования рынков сельскохозяйственной

продукции, сырья и продовольствия на 2008-2012 годы, федеральные целевые программы «Сохранение и восстановление плодородия почв земель сельскохозяйственного назначения и агроландшафтов как национального достояния России на 2006-2010 годы и на период до 2013 года», «Социальное развитие села до 2013 года», республиканские целевые программы «Развитие сельского хозяйства Республики Татарстан на 2008-2012 годы», «Развитие малых форм хозяйствования, семейных ферм в республике Татарстан на 2011-2012 годы», а также программа поддержки малого предпринимательства в Республике Татарстан на 2005-2010 годы.

Основные отрасли агропромышленного комплекса

Растениеводство

Растениеводство делится на подотрасли, связанные с выращиванием определенных групп культурных растений. Основная специализация растениеводства Рыбно-Слободского района - выращивание зерновых культур (пшеницы, ячменя, ржи, овса). Дополнительной специализацией является выращивание кормовых культур.

Рыбно-Слободский муниципальный район занимает 20 место в республике по всей посевной площади, посевной площади зерновых культур –21 место, посевной площади гороха – 31 место, посевной площади картофеля – 17 место, посевной площади овощей открытого грунта – 29 место.

Структура посевных площадей сельскохозяйственных культур по основным сельскохозяйственным предприятиям Рыбно-Слободского муниципального района на 1 января 2012 гг. представлена ниже.

Таблица 2.4.3.5

Структура посевных площадей сельскохозяйственных культур Рыбно-Слободского муниципального района, 1.01.2012 г. (га)

Наименование сельхозпредприятий	Пшеница	Рожь	Ячмень	Овес	Картофель	Прочие
ОАО ВЗП Рыбная Слобода	4526	845	800			4304
ОАО Масловский	480	350	400	20	10	1411
ООО Зюзино	450		250	30		500
ООО Агрофирма Ильман	591	48	310	110		640
ООО Агрофирма Кулон	4100	280	750			940
ООО Агрофирма Кутлу-Букаш	520		380	100		92
ООО Фаворит	550	500	300			837
ООО Агрофирма Солтан	900	200	300	120	200	1200
ООО Арыш	320	200	280	50		375
ООО Кульга	385	50	150	100		611
ООО Логос	3500		2364			4550
ООО Ошняк	300	150	250	50		823
ООО РиВал агро						
ООО Рыбно-Слободская продовольственная корпорация	1700	1200	800	150	100	3483
ООО Урахча	210	90	230	50		325
ООО Чаллы						320

Наименование сельхозпредприятий	Пшеница	Рожь	Ячмень	Овес	Картофель	Прочие
ООО Аяз-ойл	250	141	200	200		1345
ООО Агрофирма Слобода	120	150	250			300
Ф-л ОАО Вамин Татарстан Рыбно-Слободское ХПП	250	150	160			38
ООО Чишма	300	50	200	100		700
ООО Агрофирма Кама	2386	1100	1368	120		4953
ПК-85	100	20	30		0,5	110
Всего по хозяйствам	21938	5524	9772	1200	310,5	27857
Всего по КФХ	3509	242	468	295	8,5	4873
ИТОГО	**25447**	**5766**	**10240**	**1495**	**319**	**32730**

Согласно данным Управления сельского хозяйства и продовольствия Рыбно-Слободского района (таблица 2.4.3.5) наибольшая площадь посевных площадей под сельскохозяйственными культурами сосредоточена в агрофирмах ОАО ВЗП Рыбная Слобода (13,8%), ООО Логос (13,7%), ООО Агрофирма Кама (13,1%). На крестьянские (фермерские) хозяйства приходится 12,4% посевных площадей сельскохозяйственных культур.

Сельскохозяйственными организациями производится 87,3% зерна производимого в районе, 92,4% гороха. В хозяйствах населения производится 94,4% картофеля, 97,4% овощей.

В период 2006-2009 гг. объём валовой продукции растениеводства в хозяйствах всех категорий района постоянно возрастал, а с 2010 года наблюдается спад. Так, в конце рассматриваемого периода объем валовой продукции составил 392,763 млн. руб. (39% к уровню 2009 г.).

Согласно данным, полученным из управления сельского хозяйства и продовольствия, валовое производство зерновых в 2011 г. по сельскохозяйственным предприятиям составило 100,5 тыс. тонн. Наибольший объем зерновых культур производится ООО Логос, ООО Агрофирма Кама.

По урожайности зерновых культур район находится на 26 месте среди районов республики, по урожайности картофеля – 12 место, по урожайности кормовых корнеплодов – 4 место, по урожайности овощей (открытого грунта) – 9 место.

Наиболее высокая урожайность в целом по всем сельскохозяйственным культурам отмечается в агрофирме ОАО ВЗП Рыбная Слобода.

Производство продукции растениеводства в районе за последний год было рентабельным (+5,3%). За 2011 год рентабельность зерна (включая кукурузу) составила 3,6%, картофеля +10,9%.

Таблица 2.4.3.6

Валовое производство продукции растениеводства Рыбно-Слободского муниципального района, данные на 1 января 2012 г., тонн

Наименование сельхозпредприятий	Виды культур								
	Зерновые	Картофель	Овощи	Силосные	Кукуруза на з/корм	Однолет. травы на сено	Однолет. травы на з/корм, сенаж	Многолет. травы на сено	Многолет. травы на з/корм, травяную муку, сенаж
ОАО ВЗП Рыбная Слобода	9367				14968		7104	842	1982
ОАО Масловский	5968	170			3150		4246	1667	4500
ООО Зюзино	4310					200	1600	300	880
ООО Агрофирма Ильман	2100					290		378	
ООО Агрофирма Кулон	9483							1025	
ООО Агрофирма Кутлу-Букаш	2027							150	
ООО Фаворит	2228					333		312	
ООО Агрофирма Солтан	4345	4000						1000	
ООО Арыш	1871						2828	787	1485
ООО Кульга	2042				1200		1557	304	1859
ООО Логос	18440			13728	3050		18436	4008	12585
ООО Ошняк	2475			2800		186	480	560	4380
ООО РиВал агро	915								
ООО Рыбно-Слободская продовольственная корпорация	8871	1250		5068	19466	432	12515	1918	3868
ООО Урахча	1311						700	310	2425
ООО Чаллы								1216	
ООО Аяз-ойл	2361			1674	6578	320		682	8052
ООО Агрофирма Слобода	1925				2944				
Ф-л ОАО Вамин Татарстан Рыбно-Слободское ХПП	1095						322	100	
ООО Чишма	1468				800	300	1200	600	400
ООО Агрофирма Кама	17501				37793			3387	33333

Наименование сельхозпредприятий	Виды культур								
	Зерновые	Картофель	Овощи	Силосные	Кукуруза на з/корм	Однолет. травы на сено	Однолет. травы на з/корм, сенаж	Многолет. травы на сено	Многолет. травы на з/корм, травяную муку, сенаж
ПК-85	397	65	70			10		80	
Всего по хозяйствам	100500	5485	70	23270	89949	2071	50988	19626	75749
Всего по КФХ	20742	180	11		1000	1850		5202	3600
Итого	**121242**	**5665**	**81**	**23270**	**90949**	**3921**	**50988**	**24828**	**79349**

Таблица 2.4.3.7

Урожайность сельскохозяйственных культур Рыбно-Слободскогомуниципального района, данные на 1 января 2012 г., тонн

Наименование сельхозпредприятий	Пшеница	Рожь	Ячмень	Овес	Картофель	Овощи	Силосные	Кукуруза на з/корм	Однолетние травы на сено	Однолет. травы на з/корм, сенаж	Многолет. травы на сено	Многолет. травы на з/корм, травяную муку, сенаж
ОАО ВЗП Рыбная Слобода	22,9	20,3	16,6	27,1				122		74	24,8	76
ОАО Масловский	49,9	44,9	48,5	57,1	170			210		88,3	39,7	127
ООО Зюзино	48,4	25,1	52,1	53,9					40	107	37,3	98
ООО Агрофирма Ильман	32,6	31,2	35,4	34					29		18	
ООО Агрофирма Кулон	27,4		30,8								18,6	
ООО Агрофирма Кутлу-Букаш	23		23,2	11,1							25	
ООО Фаворит	11,5	11,4	20,6	11,1					11,4	110	14,2	
ООО Агрофирма Солтан	29,5	24,1	29,3	28,6	200					75	20	
ООО Арыш	30	25	31,9								45	90

Наименование сельхозпредприятий	Пшеница	Рожь	Ячмень	Овес	Картофель	Овощи	Сило сные	Кукуруза на з/корм	Однолетние травы на сено	Однолет. травы на з/корм, сенаж	Многолет. травы на сено	Многолет. травы на з/корм, травяную муку, сенаж
ООО Кульга	19,1	24,2	18,3	22,1						89	30,3	151,4
ООО Логос	26	12,6	24,8				120	250			35	153
ООО Ошняк	16,1	30,6	18,2				280		35	80	40	170
ООО РиВал агро	24,5	25,2										
ООО Рыбно-Слободская продовольственная корпорация	32,3	22,6	29,4	30,6	125		95	243	18	150	52,5	76,4
ООО Урахча	6,3	20,9	11,9	43,5						50	31	180
ООО Чаллы											38	
ООО Аяз-ойл	30,2	30,1	33	30,5			180	253	40		45,1	
ООО АФ Слобода		28	41,7					127				203
Ф-л ОАО Вамин Татарстан Рыбно-Слободское ХПП	15,4	17,7	20,4	21,5						115	26,3	52,5
ООО Чишма	28,5	24	23,75	24,7				160	30	80	30	80
ООО Агрофирма Кама	26,5		35	40				151				
ПК-85	37,7	36,6	31		128	90			10,1		25,4	141,6
Всего по хозяйствам	27	20,7	29,7	29,5	167	90	155	234		108,5	26,8	123
Всего по КФХ	25,3	24,1	28,4	27,14	200	95		188	19,3			90
Итого	**26,8**	**22,1**	**29,1**	**29,1**	**167**	**94**	**155**	**228**	**22,4**	**108,5**	**26,8**	**117**

Животноводство

Основными отраслями животноводства являются молочное и мясное скотоводство. К дополнительным отраслям относятся свиноводство, овцеводство, пчеловодство, рыбное хозяйство.

В структуре валового производства продукции животноводства по данным на 1.01.2011 г. на сельскохозяйственные организации приходится 335,96 млн. руб. (34,1%), на хозяйства населения – 611,02 млн. руб. (62,1%), крестьянскими (фермерскими) хозяйствами было произведено продукции на 37,42 млн. руб. (1,9%).

По данным федеральной службы государственной статистики Республики Татарстан в период с 2007 по 2011 годы в районе наблюдается рост численности поголовья свиней и снижение численности поголовья крупного рогатого скота, овец и коз, лошадей (Рис.2.4.3.2). Поголовье свиней за рассматриваемый период увеличилось на 4605 голов, поголовье крупного рогатого скота сократилось на 3084 головы, овец и коз – на 1826 голов, лошадей на 345 голов.

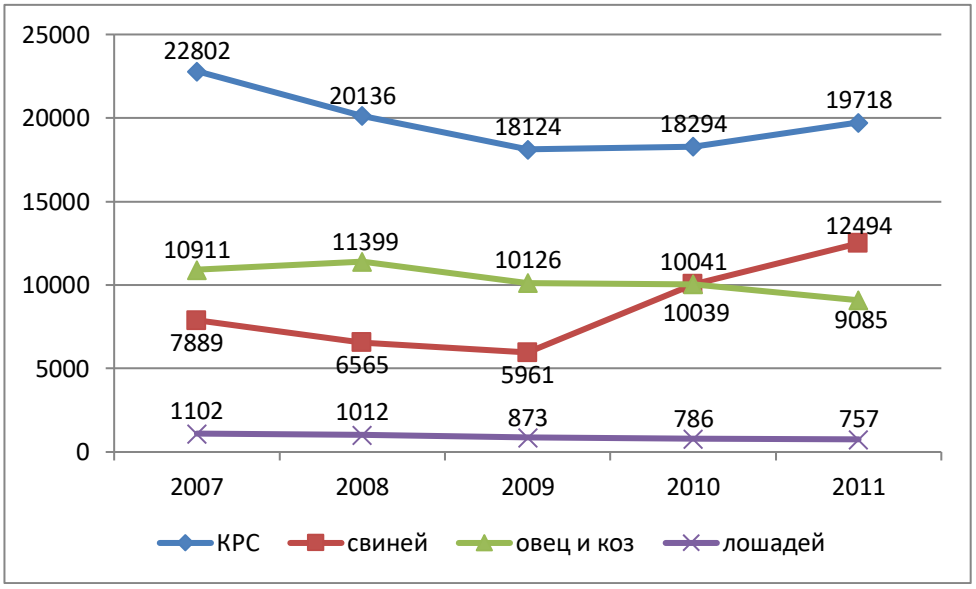

Рис.2.4.3.2. Динамика изменения поголовья животных в хозяйствах всех категорий Рыбно-Слободского района (голов), на 1 января

Наибольшее поголовье крупного рогатого скота содержится в хозяйствах ООО Агрофирма Кама - 31,1%, ООО Рыбно-Слободская продовольственная корпорация - 15%. На ООО Агрофирма Слобода приходится 82,8% поголовья свиней. Структура животноводства по основным хозяйствам района отображена в таблице 2.4.3.8.

Таблица 2.4.3.8

Структура животноводства Рыбно-Слободского района по сельскохозяйственным предприятиям, данные на 1.01.2012 г

Наименование предприятия	Крупный рогатый скот		Свиньи	Овцы и козы	Лошади	Пчелы (семей)
	всего	в т.ч. коровы				
ООО Рыбно-Слободская продовольственная корпорация	1856	460			44	170

Наименование предприятия	Крупный рогатый скот		Свиньи	Овцы и козы	Лошади	Пчелы (семей)
	всего	в т.ч. коровы				
ООО Кульга	400	256			7	40
ООО Агрофирма Кама	3856	1524		26	13	
КФХ Закирова Н.	280	100		26	12	
ОАО ВЗП Рыбная Слобода	1188	170			16	
ОАО Масловский	1110	310			52	
ООО Урахча	208	70			15	
ООО Зюзино	355	187			18	140
ООО Слободское	325	300				
ООО Арыш	159	65			3	
ООО Логос	640	217			24	30
ООО Агрофирма Юлдуз	385	150			8	
КФХ Ильдан	200	102			1	
КФХ Галимов	139	120		790	88	
КФХ Саргис	4		220	64	4	
ООО Аяз-Ойл	823	295			4	
КФХ Никитин	17	10	45		2	
КФХ Маяк	18	5				
КФХ Хамидуллин	41	24				
КФХ Набиуллин	36	20			1	
КФХ Маннанов	85					
КФХ Габитов	40					
КФХ Анатыш	60	20			3	
КФХ Назимов	24		182		1	
КФХ Шакиров	51			175	3	
КФХ Азат	52					
ООО Агрофирма Слобода			8420			
КФХ Нугманов						
ООО Агрофирма Ильман			201		7	
ООО Фаворит			23	23		
КФХ Сафиуллин				70	1	
ООО Чишма	50				2	
П/х Починок			1084		2	
ООО Родная пасека						250
ООО Кулон						50
Агротехнический колледж						15
Всего по району	**12402**	**4352**	**10175**	**1174**	**331**	**695**

Согласно данным Федеральной службы государственной статистики в хозяйствах всех категорий в 2010 г. было произведено 5301 тонн скота и птицы на убой (в живом весе), 27526 тонн молока. Сельскохозяйственными организациями производится 41,3% скота и птицы и 47,1% молока производимого в районе.

Наибольшие объёмы молока производятся в агрофирме ООО Агрофирма Кама (31,3%). По данным на 1.01.2012 г. сельскохозяйственными организациями произведено 146,1 тыс. ц. молока и 24,7 тыс. ц. мяса.

Таблица 2.4.3.9

Валовое производство продукции животноводства на 1.01.12., ц.

Наименование сельхозпредприятий	Молоко	Мясо – всего	в том числе			Шерсть	Мед (валовой)	Воск
			КРС	Свиней	Овец			
ООО Рыбно-Слободская продовольственная корпорация	21702	2598	2598				51	1,07
ООО Кульга	6250	341	341				12	0,28
ООО Агрофирма Кама	44882	4342	4342					
КФХ Закирова Н.	6100	336	336			0,2		
ОАО ВЗП Рыбная Слобода	6378	1338	1338					
ОАО Масловский	18155	1341	1341					
ООО Урахча	885	224	224					
ООО Зюзино	6585	421	421				42	0,7
ООО Слободское		148	148					
ООО Арыш		111	111					
ООО Логос		1089	1089				9	0,15
ООО Агрофирма Юлдуз	4955	342	342					
КФХ Ильдан	520	344	344					
КФХ Галимов	1400	103	13		90	2		
КФХ Саргис		201		201		0,2		
ООО Аяз-Ойл	18412	996	996					
КФХ Никитин		38	13	25				
КФХ Маяк	160	25	25					
КФХ Хамидуллин	721	29	29					
КФХ Набиуллин	620	13	13					
КФХ Маннанов		51	51					
КФХ Габитов		66	66					
КФХ Анатыш		19	19					
КФХ Назимов		120		120				
КФХ Шакиров		20			20	0,55		
КФХ Азат								
ООО Агрофирма Слобода		8420		8420				
КФХ Нугманов								
ООО Агрофирма Ильман		228		228				
ООО Фаворит		114		114				
КФХ Сафиуллин								
ООО Чишма	4250	161	161					
П/х Починок		1039		1039				
КФХ Нур	126	35	35					
ООО Азамат-агро	1230							
КФХ Каримов		10			10			
КФХ Закирова Г.		14	14					
ООО Родная пасека							75	0,065
ООО Кулон							15	0,25

Наименование сельхозпредприятий	Молоко	Мясо – всего	в том числе			Шерсть	Мед (валовой)	Воск
			КРС	Свиней	Овец			
Агротехнический колледж							4,5	0,07
Всего по району	**146077**	**24677**	**14410**	**10147**	**120**	**2,95**	**208**	**2,58**

Производство продукции животноводства в целом является рентабельным (за 2011 год составила +7,4%). За последний год рентабельность молока и молочных продуктов составила +12,3%, мяса крупного рогатого скота +2,3%, свинины +6,8%.

На территории района также имеются животноводческие фермы, которые в настоящее время не функционируют:

- фермы крупного рогатого скота, расположенные в Балыклы-Чукаевском (Старый Арыш), Большекульгинском (Большая Осиновка), Большемашлякском (Бикчураево), Шумковском (Большой Атмас, Ошняк-Качкалак, Шумково) и Шумбутском (Шумбут) сельских поселениях;
- свинофермы в Большекульгинском (Большая Кульга) и Кутлу-Букашском (Кутлу-Букаш) сельских поселениях.

Отрасли обслуживающие агропромышленный комплекс

В агропромышленный комплекс входят и отрасли, обслуживающие сельское хозяйство (сельхозтехника, сельхозхимия, сельское строительство, транспорт и т.д.), отрасли занимающиеся переработкой и хранением сельскохозяйственной продукции.

К объектам, обслуживающим сельское хозяйство в районе, относятся: ветеринарное объединение, предприятия осуществляющие ремонт сельскохозяйственной техники, машинно-тракторные парки, агрохимические службы, зернотоки.

Ветеринарные объединения предназначены для осуществления общих и специальных лечебно-профилактических, ветеринарно-санитарных, организационных мероприятий по предупреждению и ликвидации заразных и незаразных болезней животных, а также диагностических исследований. К ветеринарным объектам относятся ветеринарная лечебница и убойно-санитарный пункт, которые обслуживают фермерские хозяйства и животных, находящихся в индивидуальном пользовании. Объектами общехозяйственного назначения являются также карантинные здания и сооружения. В Рыбно-Слободском районе расположено ГВУ Рыбно-Слободского муниципального района с зоной обслуживания по всему района.

Эффективность земледелия во многом зависит от поддержания плодородия почв с помощью внесения органических удобрений, защите от различных вредителей с помощью внесения минеральных удобрений и ядохимикатов. В почвах обычно имеются все необходимые растению питательные элементы. Но часто отдельных элементов бывает недостаточно для удовлетворительного роста растений. Применение минеральных удобрений – один из основных приемов интенсивного земледелия. С помощью удобрений можно резко повысить урожаи любых культур на уже освоенных площадях без дополнительных затрат на

обработку новых земель. По данным службы государственной статистики на 1.01.2011 г. внесение минеральных удобрений в сельскохозяйственных организациях на 1 га посева сельскохозяйственных культур в районе составило 67 кг (181,1% к уровню 2008 г., 145,7% к уровню 2009 г.). Рассматриваемый показатель ниже среднего по республике в 1,1 раза.

Наряду с минеральными удобрениями в сельском хозяйстве широко применяются органические удобрения. Органическое сельское хозяйство является более экологичной формой ведения сельского хозяйства, в рамках которой происходит сознательная минимизация использования синтетических удобрений, пестицидов, регуляторов роста растений, кормовых добавок, генетически модифицированных организмов. Для увеличения урожайности, обеспечения культурных растений элементами минерального питания, борьбы с вредителями и сорняками активнее применяется эффект севооборотов, органических удобрений (навоз, компосты, пожнивые остатки, и др.), различных методик обработки почв. Объем внесения органических удобрений на 1 га посева сельскохозяйственных культур на 1.01.2011 г. составил 1,8 тонны.

В связи с этим проведение комплекса мероприятий, который направлен на улучшение агрохимического обслуживания, включающего в себя распределение и поставку хозяйствам минеральных удобрений, пестицидов, их внесение на поля, приготовление, вывозку и внесение в почву органических удобрений, выполнение культурно-технических работ, является задачей агрохимической службы. Непосредственно для приема удобрений от заводов-поставщиков, хранения их и отгрузки автотранспортом сельскохозяйственным организациям, пунктам химизации предназначаются склады минеральных удобрений. Информация о наличии складов минеральных удобрений в хозяйствах Рыбно-Слободского муниципального района представлена в таблице 2.3.4.10.

Таблица 2.4.3.10

Склады минеральных удобрений (тонн единовременного хранения), на 1.01.2012 г.

Наименование хозяйств	**Местонахождение**	**Мощность**	**Тип помещения (типовое/ приспособленное)**	**Износ, %**
ОАО ВЗП Рыбная Слобода	Нижний Тимерлек	1000	приспособленное	40
ОАО Масловский	Масловка	2000	типовое	20
ООО Зюзино	Рыбная Слобода	500	приспособленное	30
ООО Агрофирма Ильман	Троицкий Урай	1000	приспособленное	20
ООО Кулон	Янавыл	2000	типовое	10
ООО Агрофирма Кутлу-Букаш	Кутлу-Букаш	1000	приспособленное	20
ООО Фаворит	Крещеные Казыли	2000	типовое	30
ООО Агрофирма Солтан	Большой Солтан	1000	приспособленное	25
ООО Арыш	Хутор	1000	приспособленное	20
ООО Кульга	Большая Кульга	2000	типовое	30
ООО Логос	Рыбная Слобода	2000	приспособленное	15
ООО Ошняк	Малый Ошняк	500	приспособленное	20
ООО Рыбно-Слободская Продовольственная Корпорация	Новый Арыш	2000	приспособленное	15

Наименование хозяйств	Местонахождение	Мощность	Тип помещения (типовое/ приспособленное)	Износ, %
ООО Урахча	Урахча	1000	приспособленное	40
ООО Чаллы	Мамли-Козяково Челны	500	приспособленное	20
ООО Аяз-Ойл	Большой Машляк	2000	типовое	35
ООО Агрофирма Слобода	Козяково-Челны	500	приспособленное	20
Ф-л ОАО Вамин Татарстан Рыбно-Слободское ХПП	Рыбная Слобода	500	приспособленное	25
ООО Чишма	Бердибяково	500	приспособленное	20
ООО Агрофирма Кама	Большая Елга	2000	приспособленное	15
ПК-85	Рыбная Слобода	100	приспособленное	20

Одним из главных факторов восстановления и развития продовольственной базы района является повышение технической оснащенности сельскохозяйственных товаропроизводителей, развитие материально-технической базы и сервисного обслуживания сельскохозяйственного производства.

Механизация сельского хозяйства имеет огромное экономическое значение, так как повышает производительность труда, снижает себестоимость продукции, сокращает сроки выполнения работ. С механизацией сельского хозяйства неразрывно связан процесс повышения культуры сельскохозяйственного производства – применение новейших достижений науки и техники, освоение прогрессивной технологии, дальнейшая интенсификация сельского хозяйства.

Данная сфера в районе представлена сетью машинно-тракторных парков. Машинно-тракторный парк в сельском хозяйстве - совокупность машин, необходимых для механизации работы по возделыванию сельскохозяйственных культур. Состоит из следующих групп: тракторы (самоходные шасси) как универсальное энергетическое средство; агрегатируемые с ними сельскохозяйственные машины (плуги, сеялки, бороны, культиваторы, косилки, различные уборочные несамоходные машины и другие); самостоятельно работающие уборочные машины; стационарные машины с индивидуальным или групповым приводом рабочих органов; транспортные машины.

Автогаражи, объекты ремонтной базы технического обслуживания сельскохозяйственной техники, где осуществляется ремонт тракторов, автомашин, сельхозмашин, их техобслуживание имеются практически в каждом хозяйстве района.

Анализ состояния машинно-тракторного парка АПК показывает неуклонное снижение обеспеченности сельскохозяйственных товаропроизводителей основными видами сельскохозяйственной техники. Растет нагрузка на технику, увеличиваются сроки проведения полевых работ, что приводит к потерям сельскохозяйственной продукции.

Несмотря на принимаемые в республике меры государственной поддержки по техническому перевооружению, в районе за последние пять лет парк тракторов сократился на 154 единицы, зерноуборочных комбайнов – на 51 единицу, энергообеспеченность снизилась на 40 л.с. (данные на 1.01.2011 г., статистический сборник «Сельское хозяйство Республики Татарстан»).

Наличие сельскохозяйственной техники в хозяйствах района отображено ниже.

Таблица 2.4.3.11

Наличие и обеспеченность в сельскохозяйственной технике

Виды машин и орудий	Наличие техники		Обеспеченность техникой, 2012 г, %
	2011	2012	
Всего тракторов	348	334	88
Грузовые автомобили	96	76	86
Зерновые комбайны всех марок	112	102	91
Силосные комбайны	20	18	89
Картофелеуборочные комбайны	3	3	85
Тракторные прицепы	148	136	85
Жатки рядовые	39	39	86
Плуги общего назначения	135	111	95
Сеялки зерновые	172	149	84
Косилки тракторные	59	59	80
Грабли тракторные	29	29	85
Культиваторы	182	150	89
Стационарные насосные станции	2	2	80
Поливные машины	5	5	80

Как видно из таблицы, состояние машинно-тракторного парка не соответствует потребности. По большинству видов сельскохозяйственной техники количество сократилось, неизменным осталось количество картофелеуборочных комбайнов, жатков рядовых, косилок тракторных, граблей тракторных, стационарных насосных станций, поливных машин.

Необходимо внедрять в производство новые машины, способные вести полный комплекс обработки, посева за один проход, что позволит снизить затраты средств и труда.

В настоящее время в целях обеспечения продовольственной безопасности страны большое значение имеют сохранение и рациональное использование всего выращенного урожая, получение наибольшего количества готовой к использованию продукции из сельскохозяйственного сырья. В связи с сезонностью производства в сельском хозяйстве возникает необходимость хранения сельскохозяйственной продукции для ее использования в течение года и более. Для очистки, сушки и временного хранения зерна предназначен зерноток. Очищенное и высушенное до нормальных кондиций зерно направляется для длительного хранения в стационарные зернохранилища.

Наличие зернотоков в хозяйствах района отображено в таблице 2.4.3.12.

Таблица 2.4.3.12

Наличие и мощность зернотоков

Наименование хозяйств	Местоположение	Площадь территории, га	Складской объем, тыс. тонн
ОАО ВЗП Рыбная Слобода	Нижний Тимерлек	2,1	6,3
ОАО Масловский	Масловка	1,1	10
ООО Зюзино	Рыбная Слобода	1,2	4
ООО Агрофирма Ильман	Троицкий Урай	1,1	3
ООО Кулон	Янавыл	1,8	12

Наименование хозяйств	Местоположение	Площадь территории, га	Складской объем, тыс. тонн
ООО Агрофирма Кутлу-Букаш	Кутлу-Букаш	0,6	4
ООО Фаворит	Крещеные Казыли	1,1	5
ООО Агрофирма Солтан	Большой Салтан	0,8	6
ООО Арыш	Хутор	0,6	3
ООО Кульга	Большая Кульга	1,7	5
ООО Логос	Рыбная Слобода	2,8	15
ООО Ошняк	Малый Ошняк	1,2	3
ООО РиВал агро			
ООО Рыбно-Слободская Продовольственная Корпорация	Новый Арыш	2,4	13
ООО Урахча	Урахча	1,2	3
ООО Чаллы	Мамли-Козяково Челны	1	2,05
ООО Аяз-ойл	Большой Машляк	0,6	2
ООО Агрофирма Слобода	Козяково-Челны	1,1	3
Ф-л ОАО Вамин Татарстан Рыбно-Слободское ХПП	Рыбная Слобода	0,7	2
ООО Чишма	Бердибяково	0,5	1
ООО Агрофирма Кама	Большая Елга	1,6	10
ПК-85	Рыбная Слобода	0,4	1

Для хранения сельскохозяйственной продукции (семенного зерна и фуража, овощей и картофеля, силоса и сенажа, сена) в хозяйствах района имеются складские помещения. Существующие мощности хранилищ приводятся в таблице 2.4.3.13.

Таблица 2.4.3.13

Склады для хранения сельскохозяйственной продукции (тыс. тонн единовременного хранения)

Наименование с/х предприятий	Зерносенохранилища	Овощекартофелехранилища	Силосные и сенажные сооружения	Корнеплодохранилища	Сенохранилища	Обеспеченность складскими помещениями (%)
ОАО ВЗП Рыбная Слобода	12		40		1	100
ОАО Масловский	10	2	5		1	100
ООО Зюзино	5		4		0,5	100
ООО Агрофирма Ильман	4	0,5	2		0,5	100
ООО Кулон	12					100
ООО Агрофирма Кутлу-Букаш	2,5		1		0,5	100
ООО Фаворит	3		2		0,5	100
ООО Агрофирма Солтан	4	5				100
ООО Арыш	3		1		1	100
ООО Кульга	4	0,5	2,5		1	100

Наименование с/х предприятий	Зерносеменохранилища	Овощекартофелехранилища	Силосные и сенажные сооружения	Корнеплодохранилища	Сенохранилища	Обеспеченность складскими помещениями (%)
ООО Логос	20		5		2	100
ООО Ошняк	3		2		0,5	100
ООО РиВал агро						100
ООО Рыбно-Слободская Продовольственная Корпорация	15	1	6	0,5	2	100
ООО Урахча	3	0,5	2		1	100
ООО Чаллы	2	0,5	1,5		1	100
ООО Аяз-ойл	5	2	5		3	100
ООО Агрофирма Слобода	2		2		1	100
Ф-л ОАО Вамин Татарстан Рыбно-Слободское ХПП	3		1,5			100
ООО Чишма	2	0,5	2		1	100
ООО Агрофирма Кама	10	1	10		2	100
ПК-85	0,5	0,1			0,2	100
Всего по хозяйствам	125	13,6	94,5	0,5	19,7	100

В районе наряду с недействующими животноводческими фермами имеются недействующие объекты обслуживания АПК. Как правило, они располагаются на территориях этих животноводческих комплексов. Перечень и местоположение недействующих объектов, обслуживающих агропромышленный комплекс, представлены в таблице 2.4.3.13.

Таблица 2.4.3.14

Перечень недействующих объектов, обслуживающих агропромышленный комплекс

Наименование объекта	Местоположение	
	поселение	населенный пункт
Зерноток	Большекульгинское СП	Большая Осиновка
Зерноток	Шумковское СП	Шумково
Загон для скота	Большекульгинское СП	Большая Осиновка
Загон для скота	Большекульгинское СП	Большая Осиновка
Загон для скота	Козяково-Челнинское СП	Малое Кадряково
Летний лагерь	Балыклы-Чукаевское СП	Крещеные Казыли
Летний лагерь	Большекульгинское СП	Большая Кульга
Летний лагерь	Большемашлякское СП	Бикчураево
МТМ	Анатышское СП	Анатыш
МТМ	Анатышское СП	Шиланка
МТМ	Балыклы-Чукаевское СП	Балыклы-Чукаево
МТМ	Бетьковское СП	Бетьки
МТМ	Большекульгинское СП	Большая Осиновка
МТМ	Большеошнякское СП	Большой Ошняк
МТМ	Козяково-Челнинское СП	Иванаево
МТП	Бетьковское СП	Янчиково

Наименование объекта	Местоположение	
	поселение	населенный пункт
МТП	Козяково-Челнинское СП	Иванаево
МТП	Шумковское СП	Большой Атмас
Овощехранилище	Бетьковское СП	Дикое Поле
Сенохранилище	Корноуховское СП	Корноухово
Склад минеральных удобрений	Балыклы-Чукаевское СП	Крещеные Казыли

Проблемы, сдерживающие развитие агропромышленного комплекса

Согласно Программе социально-экономического развития Республики Татарстан на 2005-2010 годы основными проблемами, сдерживающими развитие агропромышленного комплекса Рыбно-Слободского муниципального района и республики в целом, являются:

1. Незавершённость, неполнота и непоследовательность аграрных, земельных реформ, недостаточная финансовая обеспеченность, отсутствие полной оценки земель для их использования как инструмент привлечения инвестиций;

2. Недостаточный объем финансирования, необходимый для инвестирования в оборотные и внеоборотные активы сельскохозяйственных предприятий. Недоступность кредитных ресурсов для сельских товаропроизводителей;

3. Высокая доля убыточных предприятий;

4. Отсутствие системы госзаказа и гарантированного сбыта определенного объема сельхозпродукции государству по фиксированным ценам в условиях регулирования рынков важнейших сельскохозяйственных продуктов при замораживании цен на сельхозпродукцию, что определяет низкую доходность сельскохозяйственных предприятий, низкую заработную плату работников сельского хозяйства, непривлекательность сельскохозяйственного труда в целом;

5. Отсутствие средств для внедрения малозатратных и ресурсосберегающих технологий, систем, машин и оборудования, обеспечивающих рост производительности труда и производство высококачественной сельскохозяйственной продукции;

6. Высокий уровень износа сельскохозяйственной техники, автомобилей, оборудования, зданий и сооружений;

7. Концентрация предприятий перерабатывающей промышленности в холдингах, тем самым ограничение числа участников рынка сбыта отдельных видов сельскохозяйственной продукции, что препятствует развитию конкуренции, приводит к необоснованному снижению закупочных цен или искусственному сдерживанию их роста;

8. Обостряющаяся кадровая проблема, нехватка квалифицированных специалистов, ИТР и кадров массовых профессий, в том числе вследствие ухудшения демографической ситуации на селе;

9. Недостаточное выделение бюджетных средств на приобретение и применение в современном земледелии минеральных удобрений, уменьшение объемов внесения которых привело к тому, что в почвах республики складывается отрицательный баланс питательных веществ, степень восполнения которых колеблется от 45 до 95%;

10. Незавершенность рыночных реформ - отсутствие полной оценки конкретных участков земли для их использования как инструмент привлечения инвестиций.

Системный и взаимосвязанный характер актуальных проблем дальнейшего развития сельского хозяйства Рыбно-Слободского муниципального района требует их решения на принципах программно-целевого метода государственного управления, которые предусматривают формулирование системы целей, задач и ключевых показателей развития, разработку приоритетных направлений, определение необходимых объемов финансирования, разработку механизма управления программы с учетом достижений реформы бюджетного процесса и административной реформы.

Основные направления развития агропромышленного комплекса

Согласно проекту Концепции территориальной экономической политики Республики Татарстан основные направления социально-экономического развития Рыбно-Слободского муниципального района определяются местом района в рамках общей стратегии экономического развития Республики Татарстан и Предкамской экономической зоны, экономико-географическим положением Рыбно-Слободского района, сложившегося экономического потенциала, а также природно-ресурсным потенциалом.

Приоритетными направлениями стратегического развития Предкамской экономической зоны являются интенсификация сельского хозяйства и переработки сельскохозяйственной продукции, развитие сферы услуг (развитие гостиничного и придорожного сервиса, аграрного туризма, туризма выходного дня и пр.), возрождение народных промыслов, переработка древесины и изготовление изделий из дерева, производство строительных материалов.

В целях повышения конкурентоспособности сельскохозяйственной продукции и состояния продовольственной безопасности Республики Татарстан, Министерством сельского хозяйства и продовольствия в соответствии с Федеральным законом от 29.12.2006 № 264 «О развитии сельского хозяйства» разработана республиканская целевая программа «Развитие сельского хозяйства Республики Татарстан на 2008-2012 годы». К мероприятиям, определяющим основные направления развития сельского хозяйства республики и направленным на создание условий для устойчивого и эффективного функционирования сельскохозяйственного производства, относятся:

- комплекс мероприятий, направленных на модернизацию основных фондов. При модернизации основных фондов будет использоваться как современная сельскохозяйственная техника российских производителей, так и сельскохозяйственная техника ведущих мировых производителей;
- комплекс мероприятий по внедрению передовых технологий, поддержке племенного животноводства и элитного семеноводства. В животноводстве мероприятия по ресурсосбережению направлены в первую очередь на внедрение новых прогрессивных технологий, а также на повышение уровня кормления и улучшение условий содержания животных;
- в растениеводстве планируется реализация мероприятий по оптимизации структуры посевных площадей и освоению научно-обоснованного

севооборота для более эффективного использования земель, машин и оборудования, а также внедрение современных агротехнических мероприятий;

- комплекс мероприятий по повышению плодородия, включает в себя сохранение плодородия почв за счёт проведения работ по борьбе с водной и ветровой эрозией, полезащитному лесоразведению, внедрению почвозащитных технологий и севооборотов, улучшение плодородия почв за счёт сбалансированного применения удобрений;
- комплекс мероприятий по повышению занятости сельского населения и улучшению кадрового обеспечения. Планируется проведение мероприятий по созданию образовательного кластера агропромышленного комплекса. Особое внимание при реализации мероприятий по данному направлению будет уделено решению актуальной проблемы привлечения и закрепления молодых специалистов в сельскохозяйственном производстве;
- комплекс мер по развитию информатизации предусматривает приобретение программно-технических средств и телекоммуникационного оборудования, разработку и обеспечение функционирования информационной инфраструктуры агропромышленного комплекса в рамках единого информационного пространства республики;
- комплекс мероприятий по развитию научных агроисследований для развития науки как одного из важных факторов роста производства в современных условиях, научного и научно-технического обеспечения устойчивого развития сельского хозяйства.

Согласно Закону Республики Татарстан от 24.01.2001 №595 (редакция от 16.05.2010) «О плодородии земель сельскохозяйственного назначения», в целях обеспечения плодородия земель сельскохозяйственного назначения осуществляется разработка и реализация республиканских программ, которые направлены на обеспечение плодородия земель сельскохозяйственного назначения. Мелиоративные мероприятия в рамках Схемы территориального планирования рассматриваются в разделе «Инженерная подготовка территории».

В «Программе развития и размещения производительных сил Республики Татарстан на основе кластерного подхода до 2020 года и на период до 2030 года» (далее Программы), утверждённой постановлением Кабинета Министров Республики Татарстан от 22.10.2008 г. №763, определяются целевые показатели развития сельского хозяйства. На основе прогноза Программы был построен прогноз до 2035 г. Вариант развития сельского хозяйства, предлагаемый в Программе, характеризуется постепенным переходом от экстенсивных форм ведения сельскохозяйственного производства к высокоинтенсивным технологиям и предполагает выход на качественно новый технологический уровень производства. Прогнозные показатели развития растениеводства и животноводства представлены ниже.

Таблица 2.4.3.15

Прогнозные показатели развития основных отраслей сельского хозяйства

Растениеводство	2015 г.	2020 г.	2025 г.	2030 г.	2035 г.
Производство зерна (тыс. тонн)	110,0	120,0	130,5	137,0	146,72
Производство картофеля (тыс. тонн)	48	57	61,5	70	75,3
Производство овощей (тыс. тонн)	2,3	2,4	2,6	2,5	2,7
Производство свеклы (тыс. тонн)	0,1	0,1	0,1	0,1	0,1
Животноводство	**2015 г.**	**2020 г.**	**2025 г.**	**2030 г.**	**2035 г.**
Производство скота и птицы на убой (тыс. тонн)	7	7,7	8,5	12	13,3
Производство молока (тыс. тонн)	39	46	51	57	62
Производство яиц (млн. штук)	10,6	12,7	14,1	18,1	20,0

В рамках Программы был разработан программный сценарий структуры занятости по видам экономической деятельности до 2035 г., в частности – сельского хозяйства. Прогнозируется дальнейшее снижение численности занятых в сельском хозяйстве, которое должно компенсироваться ростом производительности труда в этой сфере деятельности. Численность занятости населения в сельском хозяйстве в 2020 г. составит 2500 человек, а к 2035 году – 1933 человек.

Задача повышения привлекательности условий жизни сельского населения и, прежде всего, обеспечения сельского населения комфортным жильём, обозначена в федеральной целевой программе «Социальное развитие села до 2012 года». В Схеме территориального планирования Рыбно-Слободского муниципального района в разделе «Развитие жилищной инфраструктуры» с учётом прогноза численности населения заложен необходимый объём строительства жилья в городской и сельской местности на перспективу до 2035 г.

В связи с тем, что агропромышленный комплекс представляет собой комплекс взаимосвязанных отраслей, необходимо учитывать развитие не только непосредственно сельского хозяйства, направленного на производство сельскохозяйственной продукции, но и сопутствующих сфер.

Согласно анкетным данным, предоставленным Управлением сельского хозяйства и продовольствия Рыбно-Слободского муниципального района, в районе существует потребность в сельскохозяйственной технике, представлена в таблице 2.4.3.16.

Таблица 2.4.3.16

Потребность в сельскохозяйственной технике по Рыбно-Слободскому муниципальному району

Виды машин и орудий	Потребность на перспективу	
	2020	**2035**
Всего тракторов	360	395
Грузовые автомобили	80	88
Зерновые комбайны всех марок	116	127
Силосные комбайны	24	27
Картофелеуборочные комбайны	6	8
Тракторные прицепы	143	157
Жатки рядовые	51	58
Плуги общего назначения	120	132
Сеялки зерновые	156	172
Косилки тракторные	62	71

Виды машин и орудий	Потребность на перспективу	
	2020	2035
Грабли тракторные	32	36
Культиваторы	158	174
Стационарные насосные станции	6	8
Поливные машины	9	11

Важным является сохранение экологичности производства, на что направлен комплекс мер по сбору и обеззараживанию, захоронению и переработке отходов животноводства, биологических отходов. Подробнее рассмотрено в разделе «Охрана окружающей среды».

В растениеводстве необходимо проведение мероприятий, направленных на уменьшение потерь урожая культур при хранении и транспортировке.

Современное размещение объектов агропромышленного комплекса Рыбно-Слободского муниципального района отображено на схеме 2.4.3.1 «Современное размещение объектов агропромышленного комплекса».

СХЕМА ТЕРРИТОРИАЛЬНОГО ПЛАНИРОВАНИЯ РЫБНО-СЛОБОДСКОГО МУНИЦИПАЛЬНОГО РАЙОНА

Современное размещение объектов агропромышленного комплекса

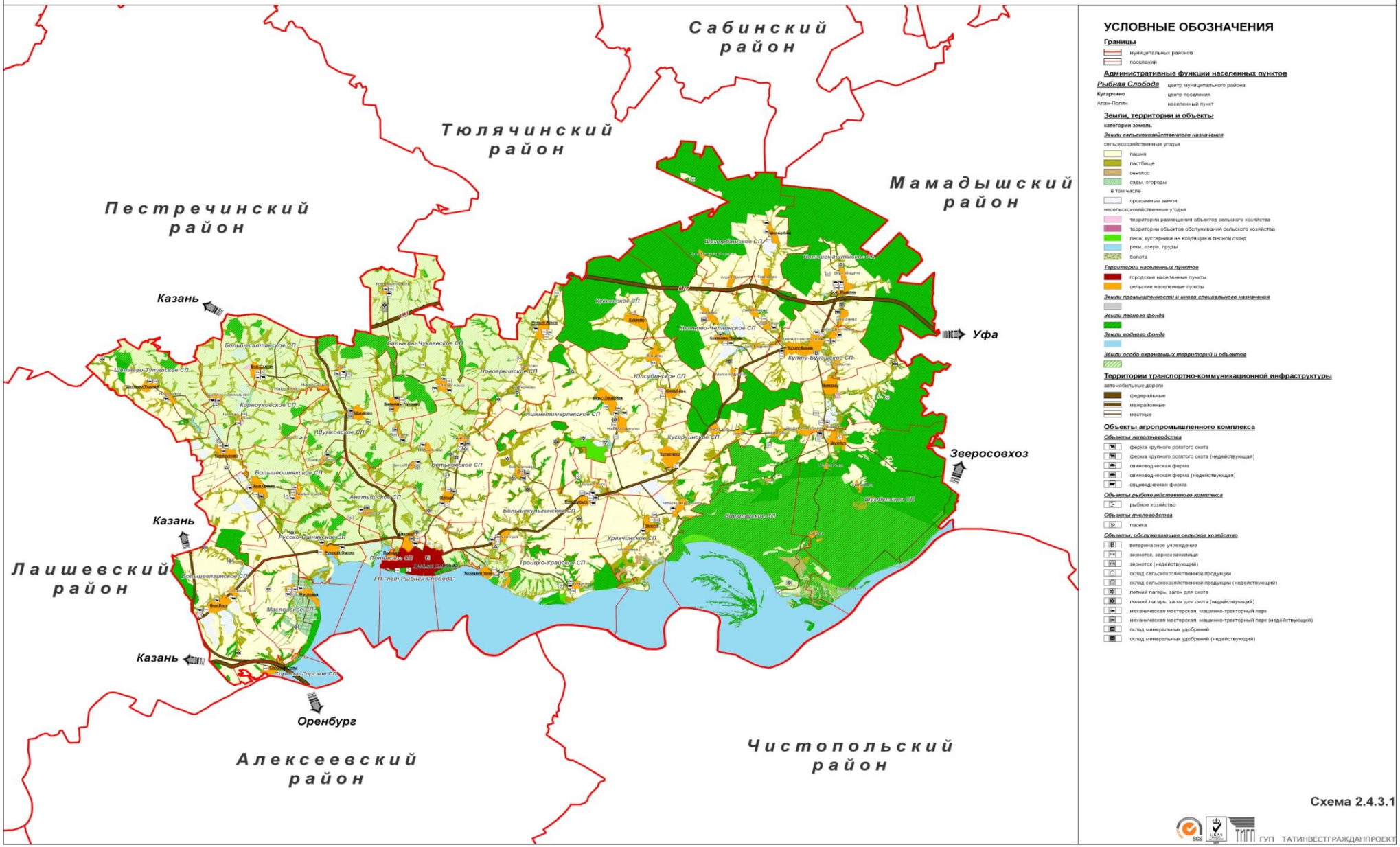

Схема 2.4.3.1

ГУП ТАТИНВЕСТГРАЖДАНПРОЕКТ

2.4.4. Лесной комплекс

Лес, как совокупность лесной растительности, земли, животного мира и других компонентов окружающей среды, имеет важное экологическое, экономическое и социальное значение.

Лес как ресурс рассматривается в двух аспектах: 1) как составная часть природной окружающей среды, подлежащая охране, восстановлению и воспроизводству; 2) как часть национального богатства региона, используемая в качестве средства производства для создания материальных благ и услуг. Вовлечение лесных ресурсов в хозяйственную деятельность способствует созданию лесного комплекса региона, в частности района, основными направлениями деятельности которого являются ведение лесного хозяйства и лесопромышленный комплекс. Лесной комплекс Рыбно-Слободского района представлен Государственными казенными учреждениями «Камское лесничество», «Кзыл-Юлдузское лесничество» и «Лаишевское лесничество» Министерства лесного хозяйства Республики Татарстан.

Лесное хозяйство

Лесное хозяйство занимается государственным контролем и надзором за состоянием использования, охраной и защитой лесного фонда, воспроизводством лесов, противопожарными и профилактическими мероприятиями через дистанционный и информационный мониторинг. Поэтому лесное хозяйство является не только обеспечивающей отраслью для последующей переработки леса и его экспорта, но также отраслью, сохраняющей экологический потенциал и защитные функции лесов, то есть создающей благоприятную среду для проживания людей.

Рыбно-Слободский район относится к району хвойно-широколиственных (смешанных) лесов европейской части Российской Федерации (Приказ Федерального агентства лесного хозяйства от 9 марта 2011 г. № 61 «Об утверждении Перечня лесорастительных зон Российской Федерации и Перечня лесных районов Российской Федерации»).

В соответствии с Земельным кодексом Российской Федерации, к землям лесного фонда относятся лесные земли (земли, покрытые лесной растительностью и не покрытые ею, но предназначенные для ее восстановления - вырубки, гари, редины, прогалины и другие) и предназначенные для ведения лесного хозяйства нелесные земли (просеки, дороги, болота и другие). Национальный лесной фонд образуют все леса, за исключением лесов, имеющих специальное назначение, и особенности использования и управления ими, а также земли лесного фонда, не покрытые лесной растительностью (лесные и нелесные земли).

Одним из основных требований, предъявляемых к ведению лесного хозяйства, является улучшение породного состава, качества лесов и повышение их производительности, а также:

– сохранение и усиление средообразующих, водоохранных, защитных, санитарно-гигиенических и других полезных свойств леса в интересах здоровья человека;

– многоцелевое, непрерывное, неистощительное пользование лесным фондом для удовлетворения потребностей общества и отдельных граждан в древесине и других лесных ресурсах;
– охрана и защита лесов;
– рациональное использование земель лесного фонда;
– повышение эффективности ведения лесного хозяйства на основе единой технической политики, использование достижений науки, техники и передового опыта;
– сохранение биологического разнообразия, объектов историко-культурного и природного наследия.

По анкетным данным ГКУ «Камское лесничество», «Кзыл-Юлдузское лесничество» и «Лаишевское лесничество» Министерства лесного хозяйства Республики Татарстан лесной фонд Рыбно-Слободского района занимает площадь 55,084 тыс.га, что составляет около 26,98% рассматриваемой территории.

По данным Управления Росреестра по Республике Татарстан площадь земель лесного фонда в Рыбно-Слободском районе составляет 53,735 тыс. га. Уточнение и стыковка площадей данной категории земель будет произведена после процедуры межевания и постановки на учет лесных участков ГКУ «Камское лесничество», «Кзыл-Юлдузское лесничество» и «Лаишевское лесничество»Министерства лесного хозяйства Республики Татарстан.

Подавляющая часть площади лесного фонда Рыбно-Слободского района (92,3%) – покрытые лесом земли. Не покрытые лесом земли (3,7%) представлены, в основном, вырубкам, находящимися на разных стадиях лесовосстановления. Нелесные земли составляют 4% от общей площади лесов района (см. табл.2.4.4.1).

Кроме лесов лесного фонда, на территории района также присутствуют лесные земли и лесные насаждения, не входящие в лесной фонд, общей площадью 2032 га. Данные лесные насаждения расположены на землях сельскохозяйственного назначения, землях населенных пунктов, землях промышленности и земли иного специального назначения и особо охраняемых территориях и объектах, и предназначены для обеспечения защиты земель от воздействия негативных природных, антропогенных и техногенных явлений.

Размещение лесной растительности по территории Республики Татарстан неравномерно. Данный факт характеризует показатель лесистости, который определяется отношением площади территорий покрытых лесом к общей площади района и составляет в данном районе по данным Лесного реестра Республики Татарстан 24,9 % при минимально-необходимой – не ниже 25%, а оптимальной – не ниже 30-35% (Справочник проектировщика «Районная планировка»). Исходя из этого, можно сделать вывод, что Рыбно-Слободский район входит в рамки минимально-необходимого показателя и относится к лесным районам республики.

Данный показатель является главным критерием устойчивого состояния природной среды, так как сокращение площади лесных земель может привести к резкому ухудшению экологической обстановки.

Таблица 2.4.4.1

Распределение площади лесного фонда Рыбно-Слободского муниципального района Республики Татарстан по категориям земель на 01.01.2012 г., га

№	Землепользователи	Лесные земли			Нелесные земли				Общая площадь, га
		Покрытые лесом земли	Не покрытые лесом земли	Итого лесных земель	Угодья	Земли особого назначения	Неиспользуемые земли	Итого нелесных земель	
1	ГКУ «Кзыл-Юлдузское лесничество»	22027	1121	23148	160	267	320	747	23895
2	ГКУ «Лаишевское лесничество»	672	42	714	-	-	-	33	747
3	ГКУ «Камское лесничество»	28158	872	29030	-	-	-	1412	30 442
	Итого:	50857	2035	52892	160	267	320	2192	55084

Примечание: таблица составлена по предоставленным анкетным данным Кзыл-Юлдузского, Лаишевского и Камского лесничеств Министерства лесного хозяйства Республики Татарстан; площади по землепользователям Лаишевского и Камского лесничеств по нелесным землям заполнены общей цифрой без разбивки.

В целях закрепления позитивных тенденций необходимо актуализировать работы для реализации следующих задач:

- проведение дальнейшей инвентаризации сохранившихся естественных лесных формаций, с целью выделения в них участков, подлежащих особой защите или лесных памятников природы;
- проведение мероприятий по снижению уровня антропогенной нагрузки на леса, их дальнейшей охраны и использования в целях развития экологического туризма;
- решение вопроса о статусе прилегающих к городу пригородных лесов с изменением здесь традиционного ведения лесного хозяйства на рекреационную направленность;
- проведение мероприятий по восстановлению и охране лесов;
- активизация работы питомнических хозяйств с целью расширения ассортимента древесных и кустарниковых пород для последующего создания более высокодекоративных и экологически устойчивых, крупномерных насаждений в пригородных лесах и на городских землях;
- использование методов пастбищеоборота в целях охраны и восстановления травянистой растительности лугов и пастбищ, не допуская сильной деградации травянистой растительности.

Распределение площади лесного фонда по целевому назначению и категориям защитности в разрезе лесничеств

Леса, расположенные на землях лесного фонда, по целевому назначению подразделяются на защитные и эксплуатационные леса (карта 6 «Распределение лесов по основным категориям защитности»).

Защитные леса

К защитным лесам относятся леса, которые подлежат освоению в целях сохранения средообразующих, водоохранных, защитных, санитарно-гигиенических, оздоровительных и иных полезных функций лесов с одновременным использованием лесов при условии, если это использование совместимо с целевым назначением защитных лесов и выполняемыми ими полезными функциями:

- защитные полосы лесов, расположенные вдоль железнодорожных путей общего пользования, федеральных автомобильных дорог общего пользования, автомобильных дорог общего пользования, находящихся в собственности субъектов Российской Федерации. Указанные защитные полосы лесов защищают дороги от снежных заносов и эрозионных воздействий воды и ветра, представлено лесами Кзыл-Юлдузского лесничества;
- леса, расположенные в лесостепной зоне. Целевое назначение лесов этой категории – защита полей и других сельхозугодий от ветровой и водной эрозии почв, улучшение микроклимата прилегающих к лесам сельскохозяйственных угодий и иные природоохранные и природоформирующие функции. Данные леса присутствуют во всех лесничествах;

– противоэрозионные леса. Выделены на вершинах водоразделов с целью предотвращения смыва почв и образования новых оврагов, представлено лесами Кзыл-Юлдузского лесничества;
– леса, расположенные в водоохранной зоне. Данные леса, расположенные в водоохранных зонах выполняют функции предотвращения загрязнения, засорения, заиления водных объектов и истощения их вод, а также сохранения среды обитания водных биологических ресурсов и других объектов животного и растительного мира, представлено лесами Камского лесничества;
– нерестоохранные полосы лесов. Целевое назначение лесов этой категории – создание благоприятных условий для нереста, сохранения и обеспечения полноводности и чистоты водоёмов. Данные леса присутствуют в Кзыл-Юлдузском и Камском лесничествах;
– запретные полосы лесов, расположенные вдоль водных объектов. Эта категория лесов расположена в основном возле крупных водных объектов, также представлены лесами Кзыл-Юлдузского и Камского лесничеств;
– леса, имеющие научное или историческое значение. Выделенные территории обладают уникальными лесорастительными и биологическими свойствами, в данных охранных зонах запрещена всякая хозяйственная деятельность, ведущая к уничтожению растений (см. табл. 2.4.4.2);

Таблица 2.4.4.2

Леса, имеющие научное или историческое значение на территории Рыбно-Слободского муниципального района

Наименование объекта	**Площадь, га**	**Профиль и значение объекта**	**Ответственный за охрану**	**Постановление об установлении охранного режима**	**Местонахождение: лесничество, кварталы, выделы**
«Лесные культуры лиственницы 1906 г.»	27	Памятник природы регионального значения ботанического профиля	Центральное территориальное управление Министерства экологии и природных ресурсов Республики Татарстан	Постановление СМ ТАССР от 13.08. 1987 г. № 344. Постановление СМ РТ от 29.12. 2005 г.№ 644	Рыбно - Слободский район, в 10 км от с. Камский. ГКУ «Камское лесничество», Шумбутское уч. лесничество, кв. 116

– леса зеленой и лесопарковой зоны на территории Рыбно-Слободского района отсутствуют. Но в настоящее время идет процесс увеличения численности населения в городах, расширяются их территории, увеличиваются транспортные потоки, а вместе с ним и загрязнение атмосферного воздуха.

Вследствие увеличения антропогенных нагрузок сокращаются площади зеленых насаждений. Поэтому, в условиях антропогенного воздействия на леса,

необходимо изучение вопросов по научно обоснованной организации зеленых и лесопарковых зон вокруг городов, которое должно быть направлено на обеспечение рационального и неистощительного использования, защиту и воспроизводство лесных экосистем, а также на повышение экологического потенциала лесов. Зеленые зоны – территории за пределами населенных пунктов, занятые лесами, лесопарками и другими озелененными территориями, выполняющими защитные и санитарно-гигиенические функции и являющиеся местом отдыха населения (ГОСТ 28329-89). Лесопарковые зоны устанавливаются в целях организации отдыха населения, сохранения санитарно-гигиенической, оздоровительной и эстетической ценности природных ландшафтов. Зеленые зоны устанавливаются в целях обеспечения защиты населения от неблагоприятных природных и техногенных воздействий, сохранения и оздоровления окружающей среды. Радиус размещения и организации зеленых зон вокруг населенных пунктов в основном составляет 2-3 км. Лесопарковые зоны в составе зеленой зоны устанавливаются в целях организации отдыха населения, сохранения санитарно-гигиенической, оздоровительной и эстетической ценности природных ландшафтов. Так, в соответствии с ГОСТ 17.5.3.01-78 произведен расчет необходимой площади лесопарковой зоны для пгт Рыбная Слобода, размещающейся на территории Рыбно-Слободского, муниципального района. Обеспеченность города лесопарковыми зонами в разрезе района приведена в таблице 2.4.4.3.

Таблица 2.4.4.3

Существующая обеспеченность пгт Рыбная Слобода лесопарковыми зонами, расположенными на территории Рыбно-Слободского района

№ п/п	Наименование населенного пункта	Численность населения на начало 2011 года, тыс. чел.	Необходимая площадь лесопарковой зоны, га	Существующая площадь лесопарковой зоны, га	Существующая обеспеченность лесопарковой зоны, %	Недостаток (-) - избыток(+) лесопарковой зоны в 2011 году, га
1	Рыбная Слобода	7,678	76,78	0	0	-77
	Итого:	7,678		0		

Примечание: данные расчеты произведены по нормативам представленным в ГОСТе 17.5.3.01-78, так как на данный момент других нормативов, разработанных для поселков городского типа и сел нет.

Из таблицы видно, что в настоящее время для поселка городского типа Рыбная Слобода необходимо 77 га лесов лесопарковой зоны.

Эксплуатационные леса

Эксплуатационные леса предназначены для производства лесозаготовок и расположены в северо-восточной и восточной части Рыбно-Слободского района. Такие леса подлежат освоению в целях устойчивого, максимально эффективного получения высококачественной древесины и других лесных ресурсов, продуктов их переработки с обеспечением сохранения полезных функций лесов.

Распределение лесов по целевому назначению и категориям защитности представлено в таблице 2.4.4.4.

Таблица 2.4.4.4

Распределение площади лесного фонда Рыбно-Слободского муниципального района Республики Татарстан по целевому назначению и категориям защитности на 01.01.2012 г., га

Лесничество	Целевое назначение лесов														
	Защитные леса													Эксплуатационные леса	Всего лесов
	Категории защитных лесов												Итого защитных лесов		
	Леса, выполняющие функции защиты природных и иных объектов						Ценные леса								
	Леса, располож. на особо охраняемых природных территориях	Леса, расположенные в водоохранных зонах	Защитные полосы лесов вдоль ж/д магистралей, автомоб. дорог федерал., республик. и областн.знач.	Зеленые зоны	Лесопарковые зоны	Городские леса	Леса, расположенные в первой, второй и третьей зонах округов санитарной охраны лечебно-оздоровит. местностей и курортов	Противоэрозионные леса	Леса, расположенные в лесостепных зонах	Леса, имеющие научное или историческое значение	Нерестоохранные полосы лесов	Запретные полосы лесов вдоль водных объектов			
Кзыл-Юлдузское	-	-	455	-	-	-	-	318	5019	-	1061	368	7221	16674	23895
Лаишевское	-	-	-	383	-	-	-	-	364	-	-	-	747	-	747
Камское	-	2735	310	-	-	-	-	-	2086	27	5091	7107	17356	13086	30442
Итого	**-**	**2735**	**765**	**383**	**-**	**-**	**-**	**318**	**7469**	**27**	**6152**	**7475**	**25324**	**29760**	**55 084**

Примечание: таблица составлена по предоставленным анкетным данным Кзыл-Юлдузского, Лаишевского и Камского лесничеств Министерства лесного хозяйства Республики Татарстан

Направление ведения лесного хозяйства

Одним из основных требований, предъявляемых к ведению лесного хозяйства, является улучшение породного состава, качества лесов и повышение их производительности. Это достигается проведением комплекса лесохозяйственных, лесовосстановительных, лесозащитных мероприятий и правильной организации лесопользования, мер по охране лесов от пожаров и лесонарушений (журнал «Лесник»). Состояние лесов по лесничествам характеризуется следующим образом.

По данным учета лесного фонда общий запас древесины в Рыбно-Слободском районе по Кзыл-Юлдузскому лесничеству составил 3010,5 тыс.куб.м., в том числе спелых и перестойных насаждений – 394,1 тыс.куб.м, молодняков – 543 тыс.куб.м, средневозрастных – 1521,7 тыс.куб.м, приспевающих – 551,7 тыс.куб.м.

Распределение лесов по возрастным группам неравномерное: 47% покрытых лесом земель занято средневозрастными насаждениями, на долю молодняков приходится 31% насаждений, на долю спелых и перестойных – всего 9% насаждений, приспевающих 13% покрытой лесом площади.

По Камскому и Лаишевскому лесничествам сделать анализ не возможно, с связи с отсутствием более подробной информации (см. табл.2.4.4.5).

Породный состав является одним из основных оценочных показателей качества земель лесных и древесно-кустарниковых ландшафтов. Основными лесообразующими породами являются сосна, ель, пихта, дуб, береза, осина.

Таблица 2.4.4.5

Распределение площади и запаса лесного фонда Рыбно-Слободского муниципального района Республики Татарстан по группам возраста на 01.01.2012 г.

Породы	Покрытые лесом земли, га	В том числе				Общий запас, тыс.куб.м	В том числе			
		Молодняки	Средневозрастные	Приспевающие	Спелые и перестойные		Молодняки	Средневозрастные	Приспевающие	Спелые и перестойные
Кзыл-Юлдузское лесничество										
Всего лесов защитные + эксплуатационные:										
- хвойные	5586	4085	1146	301	54	783,4	376,7	314,5	79,5	12,7
- твердолиственные	6151	1570	4459	83	39	673,2	131,8	523,2	13,0	5,2
- мягколиственные	10284	1218	4799	2409	1858	1553,9	34,5	684,0	459,2	376,2
ИТОГО:	22021	6873	10404	2793	1951	3010,5	543,0	1521,7	551,7	394,1
%	100	31	47	13	9	100	18	51	18	13
В том числе эксплуатационные леса										
- хвойные	3987	2947	783	218	39	547,8	278,9	201,2	61,1	6,6
- твердолиственные	4291	1191	3007	61	32	469,6	99,2	356,0	9,6	4,8
- мягколиственные	7086	742	3264	1676	1404	1012,7	17,9	490,0	313,8	191,0
ИТОГО:	15364	4880	7054	1955	1475	2030,1	396,0	1047,2	384,5	202,4
%	100	32	46	13	9	100	19	52	19	10
Лаишевское лесничество										
Всего лесов защитные + эксплуатационные:										
- хвойные	75					6,8				
- твердолиственные	150					15,2				
- мягколиственные	447					46,2				
ИТОГО:	672					68,2				
%	100					100				
В том числе эксплуатационные леса										
- хвойные										

Породы	Покрытые лесом земли, га	В том числе				Общий запас, тыс.куб.м	В том числе			
		Молодняки	Средневозрастные	Приспевающие	Спелые и перестойные		Молодняки	Средневозрастные	Приспевающие	Спелые и перестойные
- твердолиственные										
- мягколиственные										
ИТОГО:										
%										
Камское лесничество										
Всего лесов защитные + эксплуатационные:										
- хвойные	11002					1948,8				
- твердолиственные	3 239					306,6				
- мягколиственные	13917					2311,2				
ИТОГО:	28158					4566,6				
%	100					100				
В том числе эксплуатационные леса										
- хвойные										
- твердолиственные										
- мягколиственные										
ИТОГО:	13086									
%										

Примечание: таблица составлена по предоставленным анкетным данным Кзыл-Юлдузского, Лаишевского и Камского лесничеств Министерства лесного хозяйства Республики Татарстан

Основными видами лесопользования в лесном хозяйстве в лесах Рыбно-Слободского района являются: заготовка древесины, заготовка недревесных лесных ресурсов; ведение охотничьего и сельского хозяйства; рекреационной и научно-исследовательской деятельностей; строительства, реконструкции, эксплуатация линий электропередачи, линий связи, дорог, трубопроводов и других линейных объектов.

Расчетная лесосека определяет допустимый ежегодный объем изъятия древесины в эксплуатационных и защитных лесах, обеспечивающий многоцелевое, рациональное, непрерывное, неистощительное использование лесов, исходя из установленных возрастов рубок, сохранение биологического разнообразия, водоохранных, защитных и иных полезных свойств лесов. Расчетная лесосека исчисляется по каждому лесничеству и лесопарку отдельно для эксплуатационных и защитных лесов по хозяйствам (хвойному, твердолиственному и мягколиственному) с распределением общего объема допустимого ежегодного изъятия древесины для каждого хозяйства по преобладающим породам. Исчисление расчетной лесосеки осуществляется отдельно для осуществления сплошных рубок, выборочных рубок спелых и перестойных лесных насаждений, средневозрастных, приспевающих, спелых, перестойных лесных насаждений при вырубке погибших и поврежденных лесных насаждений, уходе за лесом (за исключением молодняков первого класса возраста) на основании данных лесоустройства, государственного лесного реестра или специальных обследований лесов.

Так в Рыбно-Слободском районе древесина заготавливается в процессе рубок в эксплуатационных лесах при уходе за лесом, сплошных и выборочных, связанных с разрубкой трасс, расчисткой земель под сельхозугодья, строительство и другое. Эта древесина реализуется местному населению. Расчетная лесосека рубок в спелых и перестойных древостоях представлена в таблице 2.4.4.6.

Во избежание процесса старения требуется проведение реконструктивных омолаживающих рубок, лесовосстановительных мероприятий с целью замены стареющих участков на молодые путем создания лесных культур.

Одной из важных проблем в лесном хозяйстве остается дальнейшее неосвоение лесных массивов, что может привести к накоплению перестойных насаждений, снижению качественных показателей лесного фонда, ухудшению санитарного состояния и повышению пожарной опасности в лесах.

Таблица 2.4.4.6

Расчетная лесосека рубок в спелых и перестойных древостоях и фактический отпуск леса в Рыбно-Слободском муниципальном районе Республики Татарстан на 01.01.2012 г.

Группы лесов	Расчетная лесосека рубок в спелых и перестойных древостоях, тыс. м. куб.				Фактический отпуск					
	Всего	в том числе			Рубки в спелых и перестойных древостоях				Кроме того	
						в том числе			Рубки при уходе за лесом и санитарные рубки	Прочие рубки
		хвойные	твердолиств.	мягколиств.	Всего	хвойные	твердолиств.	мягколиств.		
Кзыл-Юлдузское лесничество										
Защитные леса	0,9	-	0,2	0,7	0,4	-	-	0,4	0,2	-
Эксплуатационные леса	12,3	0,2	-	12,1	3,8	-	-	3,8	11,8	-
ИТОГО:	13,2	0,2	0,2	12,8	4,2	-	-	4,2	12,0	-
Лаишевское лесничество										
Защитные леса	-	-	-	-	-	-	-	-	-	-
Эксплуатационные леса	-	-	-	-	-	-	-	-	-	-
ИТОГО:	-	-	-	-	-	-	-	-	-	-
Камское лесничество										
Защитные леса	2,5	-	-	2,5	-	-	-	-	5,1	-
Эксплуатационные леса	15,1	2,2	0,9	12,0	16	2,7	-	13,3	11,7	-
ИТОГО:	17,6	2,2	0,9	14,5	16	2,7	-	13,3	16,8	-

Примечание: таблица составлена по предоставленным анкетным данным лесничеств Министерства лесного хозяйства Республики Татарстан

Наряду с рубками в спелых и перестойных древостоях, санитарных рубках в лесах Рыбно-Слободского района планируется вести: сенокошение, пастьбу скота, пчеловодство, заготовку пищевых лесных ресурсов и сбор лекарственных растений (см. табл. 2.4.4.7).

Таблица 2.4.4.7

Рекомендуемый объем ежегодной заготовки по видам использования лесов

№ п/п	Виды пользований	Единица измерения	Ежегодный объем	
			Фактическ.	Проектир.
Кзыл-Юлдузское лесничество				
	Ведение сельского хозяйства			
1.	Сенокошение	га	112	112
2.	Пастьба скота:		-	-
	а) в лесу	гол / га	-	-
	б) на выгонах	гол / га	-	-
3.	Пахотные угодья	га	22	22
4.	Количество пчелосемей	шт.	-	-
4.1	Общий объем заготовки меда	ц	-	-
	Ведение охотничьего хозяйства и осуществление охоты			
1.	Охотничьи угодья	га	23895	23895
2.	Наименование видов охотфауны (лось, кабан, глухари и др.)	гол	Ежегодный отстрел по видам охотничьих зверей и птиц	
			Нет	данных
	Заготовка пищевых лесных ресурсов и сбор лекарственных растений			
1.	Грибы	кг	-	-
2.	Ягоды	кг	-	-
3.	Лекарственное сырье	кг	-	-
4.	Орехи (лещина)	кг	-	-
5.	Березовый сок	л	-	-
Лаишевское лесничество				
	Ведение сельского хозяйства		-	-
1.	Сенокошение	га	-	-
2.	Пастьба скота:		-	-
	а) в лесу	гол / га	-	-
	б) на выгонах	гол / га	-	-
3.	Пахотные угодья	га	-	-
4.	Количество пчелосемей	шт.	-	-
4.1	Общий объем заготовки меда	ц	-	-
	Ведение охотничьего хозяйства и осуществление охоты			
1.	Охотничьи угодья	га	-	-
2.	Наименование видов охотфауны (лось, кабан, глухари и др.)	гол	Ежегодный отстрел по видам охотничьих зверей и птиц	
			Нет	данных
	Заготовка пищевых лесных ресурсов и сбор лекарственных растений			
1.	Грибы	кг	-	2000
2.	Ягоды	кг	-	500
3.	Лекарственное сырье	кг	-	-
4.	Орехи (лещина)	кг	-	-

№ п/п	Виды пользований	Единица измерения	Ежегодный объем	
			Фактическ.	Проектир.
5.	Березовый сок	л	-	-
Камское лесничество				
	Ведение сельского хозяйства			
1.	Сенокошение	га	-	526
2.	Пастьба скота:		-	-
	а) в лесу	гол / га	-	600/3000
	б) на выгонах	гол / га	-	200/134
3.	Пахотные угодья	га	-	41
4.	Количество пчелосемей	шт.	-	350
4.1	Общий объем заготовки меда	ц.	-	35
	Ведение охотничьего хозяйства и осуществление охоты			
1.	Охотничьи угодья	га	-	54 166
2.	Наименование видов охотфауны (лось, кабан, глухари и др.)	гол	Ежегодный отстрел по видам охотничьих зверей и птиц	
2.1	Лось	гол	-	24
2.2	Кабан	гол	-	7
2.3	Косуля	гол	-	2
2.4	Рысь	гол	-	1
2.5	Барсук	гол	-	30
2.6	Лисица	гол	-	73
2.7	Заяц – беляк	гол	-	389
2.8	Норка	гол	-	17
2.9	Куница	гол	-	51
2.10	Енотовидная собака	гол	-	23
2.11	Тетерев	гол	-	260
2.12	Серая куропатка	гол	-	822
2.13	Болотная дичь	гол	-	824
	Заготовка пищевых лесных ресурсов и сбор лекарственных растений			
1.	Грибы	кг	-	1 000
2.	Ягоды	кг	-	500
3.	Лекарственное сырье	кг	-	500
4.	Орехи (лещина)	кг	-	17 000
5.	Березовый сок	л	-	1 000

Примечание: таблица составлена по предоставленным анкетным данным лесничеств Министерства лесного хозяйства Республики Татарстан

Одной из важных проблем в лесном хозяйстве остается дальнейшее неосвоение лесных массивов, что может привести к накоплению перестойных насаждений, снижению качественных показателей лесного фонда, ухудшению санитарного состояния и повышению пожарной опасности в лесах.

Лесопромышленный комплекс

В составе лесопромышленного комплекса выделяют лесозаготовительную промышленность, которая занимается рубкой, вывозом древесины. Главные виды продукции – деловая древесина, идущая в строительство и на дальнейшую переработку. Деревообрабатывающая промышленность занимается механической обработкой древесины: производством пиломатериалов, фанеры,

древесноволокнистых и древесностружечных плит, мебели, деревянных изделий из дерева для строительства, транспорта и быта.

С точки зрения промышленного использования запасов древесины Рыбно-Слободский район относится к Предкамской экономической зоне и является наиболее развитым регионом, где располагаются крупные переработчики березы и множество мелких деревоперерабатывающих и мебельных предприятий. Так в Рыбно-Слободском районе есть несколько деревообрабатывающих предприятий однако, несмотря на это лесопромышленный комплекс в районе развивается слабо. Это можно объяснить влиянием следующих факторов:

- плохое освоение расчетной лесосеки, которое является основным инструментом использования лесных ресурсов;
- в структуре лесных запасов значительная часть принадлежит лиственным породам, не находящим спроса на рынке;
- существующие сегодня мощности лесозаготовки и лесопереработки безнадежно устарели, и не могут обеспечить даже промежуточную переработку всей заготавливаемой древесины;
- невозможно осваивать новые удаленные лесные массивы из-за отсутствия лесовозных дорог.

2.4.5. Малое предпринимательство

Основные макроэкономические показатели деятельности малых предприятий

Индикатором реального состояния формируемого исполнительной властью хозяйственного климата является, в первую очередь, развитие малого бизнеса, поскольку именно он более всего восприимчив к принимаемым решениям.

Законодательное и иное нормативно-правовое обеспечение развития предпринимательства в Республике Татарстан в настоящее время базируется, прежде всего, на концепции, разработанной в рамках «Программы поддержки малого предпринимательства Республики Татарстан на 2005-2010 годы». В Республике Татарстан оборот малых предприятий всех видов деятельности за 2009 год по сравнению с предыдущим годом снизился на 7,5% и составил 357,8 млрд. рублей.

Малое предпринимательство является активным участником экономического процесса. В условиях рыночной экономики малый бизнес является наиболее динамично развивающимся сектором. В современных рыночных условиях субъекты малого предпринимательства успешно осуществляют предпринимательскую деятельность, достигая при этом положительных финансово-хозяйственных результатов. Малое предпринимательство обладает гибкостью и моментальной приспособляемостью к конъюнктуре рынка, способностью быстро изменять структуру производства, оперативно создавать и применять новые технологии и научные разработки.

Развитие малого предпринимательства в Рыбно-Слободском муниципальном районе является одним из приоритетных направлений экономического развития. Малые и средние предприятия играют огромную роль в решении текущих социально-экономических задач и увеличении занятости.

Развитая структура предпринимательства имеет большое значение для обеспечения потенциала экономического роста. В самое короткое время малые предприятия, при соответствующей поддержке, в состоянии создать множество новых рабочих мест, способствовать росту доходов бюджета и обеспечить выпуск всей необходимой продукции.

Стоит также заметить, что удельный вес налогов и платежей от субъектов малого предпринимательства Рыбно-Слободского муниципального района в бюджеты всех уровней за 2009 год составил 28,3%, а удельный вес поступлений налогов и других платежей от субъектов малого предпринимательства в бюджете Рыбно-Слободского муниципального района составил 15,1%.

Анализ динамики численности малых предприятий Рыбно-Слободского муниципального района показывает ежегодное постепенное увеличение данного показателя (см. табл. 2.4.5.1).

Таблица 2.4.5.1

Динамика численности малых предприятий за 2004-2009* гг.

Название района	Ед. изм.	2005	2006	2007	2008	2009
Арский район	ед.	39	54	93	151	222
Балтасинский район	ед.	35	35	70	107	147
Кукморский район	ед.	50	45	94	146	220
Мамадышский район	ед.	38	62	103	130	214
Рыбно-Слободский район	**ед.**	**32**	**22**	**39**	**49**	**115**
Сабинский район	ед.	43	61	95	121	185

Примечание: по данным статистического сборника «Города и районы Республики Татарстан» 2009 г.; *здесь и далее за исходный принят 2009 год в связи с отсутствием выпуска Татарстанстатом соответствующего статистического сборника в 2011 году.

По состоянию на 1 января 2010 года в Рыбно-Слободском муниципальном районе зарегистрировано 115 экономически активных малых предприятий. Предприниматели задействованы во многих направлениях: оптовой и розничной торговле, строительстве, обрабатывающих производствах, оказании услуг, сельском хозяйстве.

В сравнении с муниципальными образованиями, входящими в состав Предкамской экономической зоны, Рыбно-Слободский муниципальный район по основным показателям деятельности малых предприятий за 2009 год опережает Кукморский, Мамадышский и Сабинский муниципальные районы, уступая всем муниципальным образованиям, входящим в состав Предкамской экономической зоны. (см. табл. 2.4.5.2).

Среднесписочная численность работников малых предприятий Рыбно-Слободского муниципального района в 2009 году составила 950 чел. Оборот малых предприятий Рыбно-Слободского муниципального района за 2009 год составил 2076,9 млн. руб.

Таблица 2.4.5.2

Динамика основных показателей деятельности малых предприятий за 2008-2009 гг.

Название района	Работники списочного состава, человек		Инвестиции в основной капитал, млн. руб.		Оборот предприятий, млн. руб.	
	2008	**2009**	**2008**	**2009**	**2008**	**2009**
Арский район	2086	2566	79,7	42,9	3348,2	2316,7
Балтасинский район	1911	1465	83,1	124,8	1041,2	1054,0
Кукморский район	1489	1424	34,1	17,8	909,4	1060,6
Мамадышский район	2316	2261	27,0	27,3	1218,0	1049,4
Рыбно-Слободский район	**942**	**950**	**5,0**	**48,8**	**251,1**	**2076,9**
Сабинский район	2062	2355	20,4	7,1	351,6	1485,0

Прмечание: по данным статистического сборника «Среднее и малое предпринимательство Республики Татарстан в 2009 году»

Анализ основных показателей состояния малых предприятий Рыбно-Слободского муниципального района показывает, что за 2005-2009 годы количество занятых на малых предприятиях в абсолютном выражении увеличилось в 5,7 раза, а относительно общей численности работающих на малых предприятиях Республики Татарстан доля работников малых предприятий Рыбно-Слободского муниципального района увеличилась более чем в 1,5 раза, что говорит об опережении аналогичного показателя взятого по Республике Татарстан в целом. Количество экономически активных малых предприятий (без учета микропредприятий) увеличилось с 32 ед. в 2005 году до 115 ед. в 2009 году (см. табл. 2.4.5.3).

Таблица 2.4.5.3

Основные показатели деятельности субъектов малого предпринимательства Рыбно-Слободского муниципального района за 2004-2009 гг.

Наименование показателя	Ед. изм.	2005	2006	2007	2008	2009
Количество экономически активных малых предприятий	ед.	32	22	39	49	115
Доля малых предприятий района в общей численности малых предприятий Республики Татарстан	%	0,17	0,11	0,17	0,18	0,26
Среднесписочная численность работников малых предприятий	чел.	168	155	160	942	950
Доля занятых на малых предприятиях в общей численности работающих на малых предприятиях Республики Татарстан	%	0,11	0,07	0,07	0,33	0,33
Сальдированный финансовый результат деятельности малых предприятий	млн. руб.	-	0,8	70,4	14,1	2,2

Примечание: по данным статистических сборников «Среднее и малое предпринимательство Республики Татарстан в 2009 году», «Города и районы Республики Татарстан 2008»

Количество малых предприятий по Рыбно-Слободскому муниципальному району с 2005 года по 2009 год увеличилось в 3,6 раза, а показатель

среднесписочной численности работников малых предприятий в 2009 году вырос в 5,7 раза относительно 2005 года, что позволяет сделать вывод об увеличении средней численности работников каждого отдельно взятого малого предприятия в 2009 году относительно 2005 года.

Средняя численность работников малого предприятия определяется с учетом всех его работников, в том числе, работающих по договорам гражданско-правового характера и по совместительству с учетом реально отработанного времени, а также работников представительств, филиалов и других обособленных подразделений этого предприятия. Официальная средняя заработная плата в малом бизнесе, как правило, превышает прожиточный минимум, однако при этом следует учитывать, что в малом бизнесе существует больше возможностей для сокрытия реальных доходов, чем в крупном и среднем.

Особенности отраслевой структуры малого предпринимательства

Рассматривая отраслевую структуру малого предпринимательства, можно выделить основные виды экономической деятельности субъектов малого бизнеса: в сфере торговли, в сельском хозяйстве, в строительстве, в обрабатывающих производствах, в операциях с недвижимым имуществом, в транспорте и связи. Удельный вес остальных видов деятельности относительно невелик. Однако в каждом из этих видов деятельности существует собственная специфика организации малого бизнеса:

Торговля. Наиболее распространенными видами деятельности малых предприятий в Рыбно-Слободском муниципальном районе остается торговля. Не требующий больших стартовых затрат, обеспечивающий быструю отдачу от вложений, данный вид экономической деятельности стал довольно привлекательным для малого предпринимательства и бурно развивающегося на этапе его становления. Доля субъектов данного вида деятельности среди представителей малого предпринимательства Рыбно-Слободского муниципального района в настоящее время составляет более 25%. Стоит заметить, что данная доля относится только к малым предприятиям, а, как известно, индивидуальные предприниматели еще в большей степени, чем малые предприятия, концентрируются в сфере оптовой и розничной торговли, ремонта автотранспортных средств, бытовых изделий.

Сельское хозяйство. Качественное развитие сферы малого предпринимательства находит свое отражение в реформе агропромышленного сектора, в основании которого, обеспечивая стабильность и поступательное развитие, должны стать новые крестьянско-фермерские хозяйства (КФХ), процесс образования которых активно идет в настоящее время. КФХ принадлежит важная роль в решении социальных проблем села, налаживании устойчивого развития сельских территорий, обеспечении занятости и поддержания доходов сельского населения.

Крестьянско-фермерскими хозяйствами Рыбно-Слободского района за 2010 год произведено сельскохозяйственной продукции на сумму 54,9 млн. рублей, в том числе продукция растениеводства составила 17,5 млн. руб., продукция животноводства – 37,4 млн. руб. За 2010 год по объемам продукции производимой КФХ, данный показатель составил 1,2% от общего объема по Республике Татарстан.

Также следует отметить постепенный рост объемов производства КФХ Рыбно-Слободского района в 2005-2008 года и спад в 2009-2010 годы. Следует отметить, что индекс производства продукции в КФХ в 2010 году составил 32,5% относительно 2009 года, в том числе индекс производства продукции растениеводства составил 9,6%, аналогичный показатель по Республике Татарстан в 2010 году составил 21,4%, индекс производства продукции животноводства в КФХ по Рыбно-Слободскому муниципальному району составил 116,9%, по Республике Татарстан за 2010 год – 114,6%.

Обрабатывающие производства. Тенденция появления в промышленности субъектов малого предпринимательства вызвана, прежде всего, попытками государства с помощью налоговых льгот стимулировать малый бизнес.

Вместе с тем, для развития в этой сфере малого предпринимательства необходим целый комплекс мер, позволяющих предпринимателям, в частности, свободнее пользоваться государственным и муниципальным имуществом, и направленных на создание устойчивых промышленных комплексов. Малые производственные предприятия в дальнейшем могут выступить как один из структурных элементов районного производственного сектора, где корневыми элементами будут являться промышленные бюджетообразующие предприятия района, а субъекты малого предпринимательства выступят как дополнительные элементы.

Строительство в экономике Рыбно-Слободского муниципального района представляет собой сегодня одну из наиболее рыночно ориентированных, конкурентоспособных и благоприятных для ведения малого бизнеса экономических сфер. Современные малозатратные технологии, платежеспособный спрос помогли малому предпринимательству занять в строительстве одно из ведущих мест и в конкурентной борьбе вывести его на качественно новый уровень.

Стоит, однако, отметить, что строительство, являясь благоприятной отраслью для субъектов малого предпринимательства, является также отраслью, наиболее подверженной влиянию «серого» рынка. Зачастую строительные и ремонтные работы могут выполняться рабочими бригадами и частными лицами с нарушением установленного порядка выполнения работ данного вида.

Одной из главных особенностей малого предпринимательства в целом является то, что привязка к определенным видам деятельности, как малых предприятий, так и индивидуальных предпринимателей несколько условна. В среде малого предпринимательства распространена практика, когда в рамках одного предприятия представлены несколько видов деятельности. Большая доля предприятий малого бизнеса помимо основного вида деятельности занимаются торговлей, либо оказывают транспортные услуги. Торговля, как не основной вид деятельности, наиболее распространена среди предприятий, занятых, в основном, в строительстве и обрабатывающих производствах.

При анализе результатов и роли малого предпринимательства в целом необходимо исходить из того, что малый бизнес распадается на два больших направления, существенно различающихся по экономическому смыслу и роли – малые предприятия и индивидуальное предпринимательство. Первое из этих

направлений завоевало свою нишу повсюду в мире практически во всех видах экономической деятельности, второе отчетливо тяготеет к сфере услуг, в первую очередь к торговле.

2.4.6. Социальная инфраструктура и жилищный фонд

2.4.6.1. Жилищный фонд и жилищное строительство

На начало 2011 года жилой фонд Рыбно-Слободского муниципального района составляет 686,6 тыс. м^2, в том числе 186,8 тыс. м^2 – в городской местности и 499,8 тыс. м^2 – в сельской местности. Большая часть жилья 96,8% находится в частной собственности, 0,9% – в государственной собственности, 2,3% – в муниципальной собственности. Большая часть населения проживает в индивидуальных домах, они составляют 81,2% от всего объема жилья, многоквартирные жилые дома составляют 18,8%.

Одной из важнейших характеристик уровня жизни населения является обеспеченность жильем, качество жилых помещений и масштабы жилищного строительства.

Показатель обеспеченности жильем в Республике Татарстан равен 22,8 м^2 на одного жителя республики, в том числе 21,9 м^2 – в городской местности и 25,3 м^2 – в сельской местности, в Рыбно-Слободском муниципальном районе показатель обеспеченности жильем равен 25,0 м^2 на одного жителя, в том числе 24,3 м^2 – в городской местности и 25,2 м^2 – в сельской местности,.

Общая площадь ветхих и аварийных жилых помещений в республике составляет 1121,9 тыс. м^2 (1,3% во всей площади жилья), в том числе 769,8 тыс. м^2 (0,9%) ветхих жилых домов и 352,1 тыс. м^2 (0,4%) – аварийных. Ветхого жилье в Рыбно-Слободском муниципальном районе составляет 1,6 тыс. м^2 (0,2%), аварийное жилье составляет 3,7 тыс. м^2 (0,5%).

Оснащенность жилых домов системами водоснабжения в целом по республике составляет 85,7%, в том числе 94,8% – в городской местности и 61,3% – в сельской местности, в Рыбно-Слободском муниципальном районе оснащенность системами водоснабжения составляет 57,4%, в том числе 96,3% – в городской местности и 42,8% – в сельской местности.

Оснащенность жилых домов системами водоотведения в целом по республике составляет 79,6%, в том числе в городской местности – 93,2% и в сельской местности – 43,7%, в Рыбно-Слободском муниципальном районе оснащенность жилых домов системами водоотведения составляет 46,0%, в том числе 73,1% – в городской местности и 35,8% – в сельской местности.

Оснащенность жилых домов отоплением в целом по республике – 96,9%, в том числе 99,0% – в городской местности и 91,3% – в сельской местности, в Рыбно-Слободском муниципальном районе составляет 99,7%, в том числе 100% – в городской местности, 99,5% – в сельской местности.

Оснащенность жилых домов газоснабжением в целом по республике – 93,9%, в том числе 92,2% – в городской местности и 98,3% – в сельской местности, в Рыбно-Слободском муниципальном районе составляет 99,7%, в том числе 99,5% – в городской местности и 99,8% – в сельской местности.

Обеспеченность населения Рыбно-Слободского муниципального района жильем

По состоянию на начало 2011 г. показатель обеспеченности населения жильем в Рыбно-Слободском муниципальном районе равен 25,0 м^2 на одного жителя, в том числе 24,3 м^2 на одного жителя – в городской местности и 25,2 м^2 на одного жителя – в сельской местности.

В 2000 г. показатель обеспеченности в Рыбно-Слободском районе был равен 21,1 м^2 на одного жителя, а в целом по республике 18,6 м^2 на одного жителя, в том числе 18,1 м^2 – в городской местности и 20,2 м^2 – в сельской местности.

Таким образом, средняя обеспеченность жильем в Рыбно-Слободском районе возросла на 3,9 м^2 на человека, в целом по республике выросла на 3,6 м^2 на человека, в том числе в городской местности – на 3,4 м^2 на человека и в сельской местности – на 4,0 м^2.

Таблица 2.4.6.1

Динамика изменения обеспеченности населения жильем на начало 2001-2011 гг.

Наименование	Обеспеченность, кв.м./чел.		Изменение показателя обеспеченности за период 2000-2010 гг., %
	2001	2011	
Всего по республике	18,6	22,2	19,4
городская местность	18,1	21,5	18,8
сельская местность	20,2	24,2	19,8
Рыбно-Слободский	**21,1**	**25,0**	**18,5**
Арский	18,5	21,4	15,7
Балтасинский	19,1	21,1	10,5
Кукморский	18,0	25,0	38,9
Мамадышский	18,1	33,2	83,4
Сабинский	19,0	24,9	31,1
Тюлячинский	18,3	23,6	29,0

Среди районов, входящих в Предкамскую экономическую зону наибольший показатель обеспеченности в Мамадышском районе – 33,2 м^2 на одного жителя района, в Рыбно-Слободском районе на 32,8% меньше – 25,0 м^2.

Таблица 2.4.6.2

Средняя обеспеченность населения жильем на начало 2011 г.

Наименование	Квадратных метров общей площади на одного жителя		
	Всего	Городская местность	Сельская местность
Всего по республике	22,8	21,9	25,3
Рыбно-Слободский	**25,0**	**24,3**	**25,2**
Арский	21,4	25,9	19,0
Балтасинский	21,1	26,1	19,7
Кукморский	25,0	24,4	25,2
Мамадышский	33,2	21,1	39,0
Сабинский	24,9	28,2	23,8
Тюлячинский	23,6	-	23,6

Обеспеченность населения жильем в Рыбно-Слободском районе распределена неравномерно:

- наименьший показатель в Масловском сельском поселении – 12,6 м^2 на одного жителя;
- в Большеошнякском, Большеелгинском, Балыклы-Чукаевском, Бетьковском, Троицко-Урайском, Большекульгинском, Урахчинском, Кугарчинском, Юлсубинском, Кукеевском, Новоарышском, Кутлу-Букашском, Шеморбашском сельских поселениях – 12,61-23,29 м^2 на одного жителя;
- в пгт. Рыбная Слобода и Шетнево-Тулушском, Корноуховском, Большесалтанском, Шумковском, Русско-Ошнякском, Нижнетимерлекском, Козяково-Челнинском, Большемашлякском сельских поселениях – 23,30-28,24 м^2 на одного жителя;
- в Биектауском, Шумбутском сельских поселениях – 28,25-38,25 м^2 на одного жителя;
- наибольший показатель обеспеченности в Сорочье-Горском сельском поселении – 111,27 м^2 на одного жителя.

Таблица 2.4.6.3

Обеспеченность населения городских и сельских поселений Рыбно-Слободского муниципального района жильем

Наименование	Обеспеченность, кв.м/чел.	Жилой фонд, тыс. кв. м
Городские поселения		
Рыбная Слобода	**24,33**	**186,80**
пгт. Рыбная Слобода	24,33	186,80
Сельские поселения		
Анатышское	**20,52**	**15,00**
с. Анатыш	20,49	12,50
д. Шиланка	20,66	2,50
Балыклы-Чукаевское	**22,81**	**16,70**
с. Балыклы-Чукаево	25,91	7,10
с. Крещеные Казыли	20,56	2,20
с. Старый Арыш	21,08	7,40
Бетьковское	**21,82**	**11,50**
с. Бетьки	21,72	4,30
д. Дикое Поле	20,00	0,70
д. Малый Атмас	24,44	4,40
с. Янчиково	18,42	2,10
Биектауское	**28,30**	**36,57**
с. Биектау	27,70	21,77
с. Околоток-Янгасала	31,36	8,56
п. Урняк	25,00	0,08
д. Челны-Баш	28,91	3,99
д. Янавыл	23,59	2,17
Большеелгинское	**21,65**	**21,30**
с. Большая Елга	21,45	18,00
д. Сабакаево	22,76	3,30
Большекульгинское	**21,35**	**12,96**
с. Большая Кульга	17,70	6,48

Наименование	Обеспеченность, кв.м/чел.	Жилой фонд, тыс. кв. м
д. Большая Осиновка	35,61	2,92
д. Дон-Урай	21,18	2,52
д. Малая Кульга	26,00	1,04
Большемашлякское	**25,43**	**18,36**
с. Большой Машляк	26,22	9,36
с. Бикчураево	25,00	5,20
д. Верхний Машляк	24,20	3,80
Большеошнякское	**23,29**	**13,30**
с. Большой Ошняк	24,59	7,50
п. Верхний Ошняк	25,00	0,10
с. Малый Ошняк	21,76	5,70
Большесалтанское	**25,84**	**7,70**
с. Большой Салтан	25,58	6,60
п. Губайдулловка	25,00	0,60
д. Новый Салтан	31,25	0,50
Козяково-Челнинское	**24,07**	**15,50**
с. Козяково-Челны	23,97	5,80
д. Бердибяково	24,03	3,10
д. Большое Кадряково	60,00	0,30
д. Иванаево	20,60	4,10
д. Малое Кадряково	66,67	0,40
с. Уреево-Челны	28,57	1,80
Корноуховское	**28,02**	**19,50**
с. Корноухово	28,25	16,10
с. Зюзино	19,00	0,95
д. Наумово	50,00	0,35
с. Шетнево-Черемышево	30,43	2,10
Кугарчинское	**19,51**	**23,30**
с. Кугарчино	16,45	17,70
д. Зангар-Куль	47,46	5,60
д. Колос (в законе упразднен)	0	0
Кукеевское	**22,98**	**14,80**
с. Кукеево	22,98	14,80
Кутлу-Букашское	**19,99**	**40,06**
с. Кутлу-Букаш	24,05	28,88
с. Мамли-Козяково Челны	25,59	5,68
д. Сатлыган	36,08	1,84
д. Тябердино-Челны	21,09	11,18
Масловское	**12,60**	**9,70**
с. Масловка	12,60	9,70
Нижнетимерлекское	**25,72**	**30,30**
с. Верхний Тимерлек	24,57	17,10
с. Нижний Тимерлек	27,39	13,20
Новоарышское	**22,55**	**16,80**
с. Новый Арыш	22,55	16,80
Байтеряково (в законе упразднен)	0	0
Носово (в законе упразднен)	0	0
Полянское	**24,68**	**19,50**
д. Полянка	24,68	19,50
Русско-Ошнякское	**2,61**	**1,41**

Наименование	Обеспеченность, кв.м/чел.	Жилой фонд, тыс. кв. м
с. Русский Ошняк	2,61	1,41
Сорочье-Горское	**111,27**	**7,90**
с. Сорочьи Горы	100,00	6,50
п. Камский	233,33	1,40
Троицко-Урайское	**19,27**	**10,50**
с. Троицкий Урай	18,01	8,50
с. Гремячка	27,40	2,00
Урахчинское	**17,19**	**10,45**
с. Урахча	17,84	6,60
с. Мельничный Починок	15,91	2,80
д. Наратлы	16,67	1,00
д. Николаевка	25,00	0,05
Шеморбашское	**18,07**	**10,50**
с. Шеморбаш	1,18	0,20
с. Алан-Полян	27,08	3,90
с. Кзыл-Юлдузский лесхоз	21,52	1,70
с. Тавларово	24,87	4,70
Шетнево-Тулушское	**25,65**	**9,80**
с. Шетнево-Тулуши	26,21	5,40
д. Новая Ырга	25,00	4,40
Шумбутское	**38,25**	**22,72**
с. Шумбут	34,00	13,94
с. Камский	108,57	4,56
д. Красный Яр	200,00	0,40
д. Степановка	0	0,84
д. Шестая Речка	21,29	2,98
Шумковское	**27,51**	**9,60**
с. Шумково	31,90	5,20
д. Большой Атмас	28,44	3,10
д. Ошняк-Качкалак	53,85	0,70
д. Хутор	9,38	0,60
Юлсубинское	**22,18**	**22,80**
с. Юлсубино	24,85	12,50
с. Ямашево	19,62	10,30
Всего	**23,10**	**635,32**

Примечание: данные получены от глав поселений Рыбно-Слободского муниципального района

Высокий уровень жилищной обеспеченности в ряде поселений объясняется сокращением численности населения на этих территориях. Численность сельского населения продолжает сокращаться, поэтому высокие статистические показатели жилищной обеспеченности селян во многих случаях связаны с отсутствием своевременного переучета жилищного фонда.

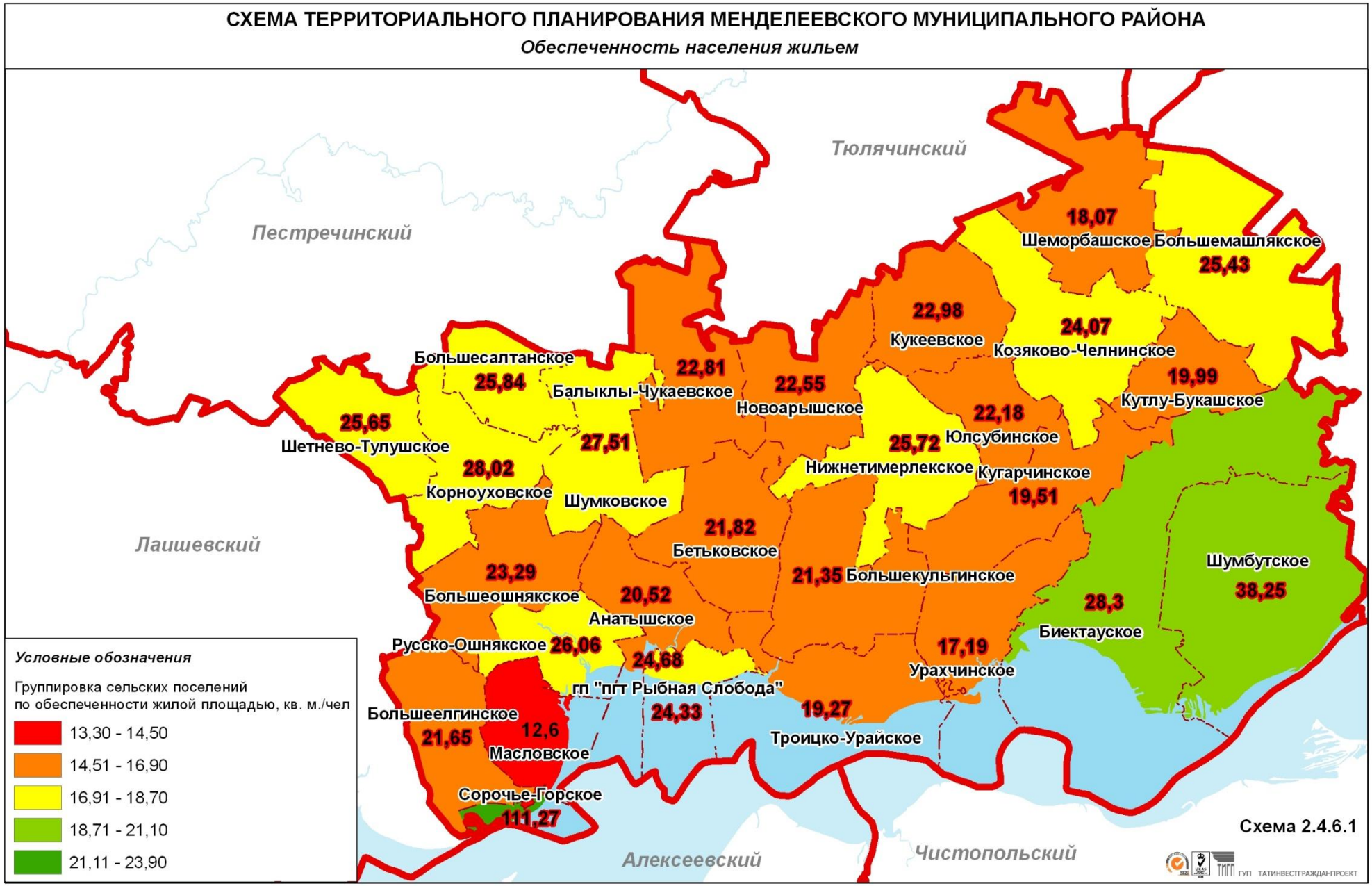
СХЕМА ТЕРРИТОРИАЛЬНОГО ПЛАНИРОВАНИЯ МЕНДЕЛЕЕВСКОГО МУНИЦИПАЛЬНОГО РАЙОНА
Обеспеченность населения жильем
Тюлячинский
Пестречинский
Лаишевский
Алексеевский
Чистопольский
18,07
Шеморбашское
Большемашлякское
25,43
22,98
Кукеевское
24,07
Козяково-Челнинское
19,99
Кутлу-Букашское
Большесалтанское
25,84
22,81
Балыклы-Чукаевское
22,55
Новоарышское
22,18
Юлсубинское
25,65
Шетнево-Тулушское
27,51
25,72
Нижнетимерлекское
Кугарчинское
19,51
28,02
Корноуховское
Шумковское
21,82
Бетьковское
Шумбутское
38,25
23,29
Большеошнякское
21,35
Большекульгинское
20,52
Анатышское
28,3
Биектауское
Русско-Ошнякское
26,06
24,68
17,19
Урахчинское
гп "пгт Рыбная Слобода"
Большеелгинское
21,65
12,6
Масловское
24,33
19,27
Троицко-Урайское
Сорочье-Горское
111,27
Условные обозначения
Группировка сельских поселений
по обеспеченности жилой площадью, кв. м./чел
13,30 - 14,50
14,51 - 16,90
16,91 - 18,70
18,71 - 21,10
21,11 - 23,90
Схема 2.4.6.1
ГУП ТАТИНВЕСТГРАЖДАНПРОЕКТ

Размещение жилого фонда Рыбно-Слободского муниципального района в домах различного типа

Сравнительный анализ размещения жилого фонда в домах различного типа показывает, что в Рыбно-Слободском районе основную часть жилья составляют индивидуальные жилые дома (81,2%), многоквартирные жилые дома составляют 18,8%.

За период с 2005 г. по 2010 г. в целом по республике возросло количество индивидуальных жилых домов на 1,2%, в том числе в городской местности выросло количество индивидуальных жилых домов на 1,0%, в сельской местности – на 1,8%, в Рыбно-Слободском районе наблюдается рост индивидуальных жилых домов на 13,2%.

Таблица 2.4.6.4

Размещение жилого фонда в домах различного типа на начало 2006-2011 гг.

Наименование	Индивидуальные жилые дома, %			Многоквартирные жилые дома, %		
	2006	**2011**	**2005-2010**	**2006**	**2011**	**2005-2010**
Всего по республике	33,1	34,3	1,2	66,9	65,7	-1,2
городская местность	15,8	16,8	1,0	84,2	83,2	-1,0
сельская местность	79,3	81,1	1,8	20,7	18,9	-1,8
Рыбно-Слободский	**68,0**	**81,2**	**13,2**	**32,0**	**18,8**	**-13,2**
Арский	79,8	82,3	2,5	20,2	17,7	-2,5
Балтасинский	94,0	93,1	-0,9	6,0	6,9	0,9
Кукморский	76,9	83,7	6,8	23,1	16,3	-6,8
Мамадышский	76,7	57,4	-19,3	23,3	42,6	19,3
Сабинский	81,5	79,5	-2,0	18,5	20,5	2,0
Тюлячинский	93,5	90,7	-2,8	6,5	9,3	2,8

Физический износ жилых зданий

Распределение площади жилищного фонда по годам возведения

По данным на начало 2011 г. основная часть жилья Рыбно-Слободского района 47,6% возведена в 1971-1995 гг., после 1995 г. – 20,2%, за период 1946-1970 гг. – 29,1%, жилья, за период 1921-1945 гг. – 3,1%, до 1920 г. – 0,01% жилья.

Распределение общей площади жилищного фонда по проценту износа

На начало 2011 года в Рыбно-Слободском муниципальном районе до 30% износа имеют 47,3% жилья (на 2,7% больше, чем в 2001 году), 31-65% износа имеют 51,9% (на 3,0% меньше, чем в 2001 году) жилья, 66-70% износа имеют 0,8% (на 0,3% больше, чем в 2001 году) жилья.

Таблица 2.4.6.5

Распределение площади жилищного фонда по годам возведения на начало 2002-2011 гг.

Наименование	до 1920			1921-1945			1946-1970			1971-1995			после 1995		
	2002	2011	2002-2011	2002	2011	2002-2011	2002	2011	2002-2011	2002	2011	2002-2011	2002	2011	2002-2011
Всего по республике	1,76	0,37	-1,39	3,18	1,76	-1,42	30,36	23,98	-6,38	51,96	41,26	-10,70	12,73	32,63	19,90
городская местность	1,88	0,34	-1,54	3,00	1,53	-1,47	27,92	21,46	-6,46	54,74	42,04	-12,70	12,45	34,63	22,18
сельская местность	1,47	0,45	-1,02	3,64	2,63	-1,01	36,58	30,70	-5,88	44,87	39,18	-5,69	13,45	27,31	13,86
Рыбно-Слободский	**0,14**	**0,01**	**-0,13**	**5,18**	**3,06**	**-2,12**	**31,64**	**29,10**	**-2,54**	**49,09**	**47,63**	**-1,46**	**13,95**	**20,2**	**6,25**
Арский	0,65	0,41	-0,24	2,79	2,02	-0,77	34,72	27,06	-7,66	40,39	36,93	-3,46	21,44	33,58	12,14
Балтасинский	0,01	0	-0,01	0,34	0	-0,34	21,46	20,58	-0,88	60,24	58,01	-2,23	17,95	21,42	3,47
Кукморский	0,81	0,29	-0,52	3,04	1,56	-1,48	27,55	21,21	-6,34	49,24	41,94	-7,30	19,36	35,00	15,64
Мамадышский	1,57	0,62	-0,95	4,47	1,60	-2,87	23,38	21,65	-1,73	41,64	37,69	-3,95	28,95	38,46	9,51
Сабинский	0,13	0,05	-0,08	0,78	0,74	-0,04	29,09	23,40	-5,69	51,66	45,03	-6,63	18,34	30,78	12,44
Тюлячинский	0	0,21	0,21	0,65	0,65	0	6,32	23,52	17,20	82,12	38,94	-43,18	10,91	36,68	25,77

Таблица 2.4.6.6

Распределение общей площади жилищного фонда по проценту износа на начало 2002-2011 гг.

Наименование	До 30%			31-65%			66-70%			Свыше 70%		
	2002	2011	2002-2011	2002	2011	2002-2011	2002	2011	2002-2011	2002	2011	2002-2011
Всего по республике	68,32	71,6	3,28	29,71	27,0	-2,71	1,21	1,1	-0,11	0,76	0,2	-0,56
городская местность	76,09	77,2	1,11	21,76	21,6	-0,16	1,16	1,0	-0,16	0,99	0,2	-0,79
сельская местность	48,50	56,7	8,20	49,99	41,3	-8,69	1,33	1,5	0,17	0,18	0,4	0,22
Рыбно-Слободский	**44,64**	**47,3**	**2,66**	**54,87**	**51,9**	**-2,97**	**0,49**	**0,8**	**0,31**	**0**	**0**	**0**
Арский	66,96	61,5	-5,46	31,28	38,1	6,82	1,76	0,4	-1,36	0	0	0
Балтасинский	78,05	68,7	-9,35	21,46	31,1	9,64	0,49	0,2	-0,29	0	0	0
Кукморский	67,51	75,7	8,19	30,82	24,0	-6,82	1,66	0,1	-1,56	0,11	0,1	-0,01
Мамадышский	49,16	63,7	14,54	47,91	34,2	-13,71	2,93	0	-2,93	0,58	2,1	1,52
Сабинский	55,68	51,9	-3,78	39,58	41,5	1,92	2,79	4,2	1,41	1,95	2,4	0,45
Тюлячинский	78,08	59,2	-18,88	20,87	32,9	12,03	1,05	5,5	4,45	0,07	2,3	2,23

Ветхий жилой фонд

На начало 2011 г. удельный вес площади ветхого и аварийного жилья в Рыбно-Слободском муниципальном районе составляет 0,8%, в том числе ветхого жилья – 0,2%, аварийного жилья – 0,5%.

За период 2002-2010 гг. площадь ветхого и аварийного жилья в республике снизилась на 0,8%, в том числе в городской местности – на 1,0%, в сельской местности – на 0,4%, в Рыбно-Слободском районе – увеличилась на 0,4%.

Таблица 2.4.6.7

Ветхий жилой фонд на начало 2003-2011 гг.

Наименование	Удельный вес площади ветхого и аварийного жилья, %		
	2003	2011	2003-2011
Всего по республике	2,1	1,3	-0,8
городская местность	2,3	1,3	-1
сельская местность	1,6	1,4	-0,2
Рыбно-Слободский	**0,4**	**0,8**	**0,4**
Арский	1,4	0,6	-0,8
Балтасинский	0,5	0,5	0
Кукморский	1,6	1	-0,6
Мамадышский	3,3	2,1	-1,2
Сабинский	4,1	6,8	2,7
Тюлячинский	0,7	7,9	7,2

Низкое качество обслуживания жилого фонда, имеющее тенденцию к ухудшению, при постоянном росте затрат на его содержание, является одной из основных причин стабильного ежегодного прироста ветхого жилья, несмотря на принимаемые правительством меры по его ликвидации. Эта проблема в наибольшей степени характерна для сельской местности и труднее всего решается на селе, где наряду с большим количеством заброшенных деревень имеется много домов без жителей. Оставаясь на учете, фактически неиспользуемые жилищные площади существенно искажают текущую статистику жилищного фонда. В небольших деревнях и селах минимальна доля благоустроенного жилья.

Высокий процент износа жилого фонда и инженерных коммуникаций отрицательно сказывается на инвестиционной привлекательности городов и районов республики, обесценивает ее национальное богатство и содержит постоянную опасность возникновения санитарно-эпидемических и экологических бедствий.

Таким образом, возникает необходимость в проведении комплексной жилищной реформы, которая обеспечит реальную возможность строительства и приобретения жилья основной массой граждан со средними и низкими доходами, создаст необходимые условия для эффективной эксплуатации жилья.

Благоустройство жилого фонда

Оснащенность жилых домов системами водоснабжения

На начало 2011 года оснащенность Рыбно-Слободского муниципального района системами водоснабжения составляет 57,4%, в том числе 96,3% – в

городской местности и 42,8% – в сельской местности. В целом по республике оснащенность составляет 85,7%, в том числе 94,8% – в городской местности и 61,3% – в сельской местности.

Таблица 2.4.6.8

Оснащенность жилых домов системами водоснабжения на начало 2001-2011 гг.

Наименование	Удельный вес площади, оборудованной водопроводом, %		
	2001	2011	2001-2011
Всего по республике	77,9	85,7	7,8
городская местность	91,2	94,8	3,6
сельская местность	44,3	61,3	17,0
Рыбно-Слободский	**43,9**	**57,4**	**13,5**
Арский	22,1	60,9	38,8
Балтасинский	95,6	97,1	1,5
Кукморский	58,0	59,3	1,3
Мамадышский	25,3	48,4	23,1
Сабинский	44,5	85,5	41,0
Тюлячинский	36,6	90,9	54,3

За период 2000-2010 гг. удельный вес площади, оборудованной системами водоснабжения, в Рыбно-Слободском районе увеличился на 13,5%, в целом по республике – на 7,8%, в том числе в городской местности – на 3,6%, а в сельской местности – на 17,0%.

Оснащенность жилых домов системами водоотведения

На начало 2011 года оснащенность жилых домов системами водоотведения в Рыбно-Слободском муниципальном районе составляет 46,0%, в том числе 73,1% – в городской местности и 35,8% – в сельской местности. За период 2000-2010 гг. произошел рост этого показателя на 9,7%. В целом по республике оснащенность жилых домов системами водоотведения составляет 79,6%, в том числе в городской местности – 93,2% и в сельской местности – 43,7%, за период 2000-2010 гг. в республике произошел рост обеспеченности на 9,2%, в том числе в городской местности – на 3,9%, в сельской местности – на 21,2%.

Таблица 2.4.6.9

Оснащенность жилых домов системами водоотведения на начало 2001-2011 гг.

Наименование	Удельный вес площади, оборудованной водоотведением, %		
	2001	2011	2001-2011
Всего по республике	70,4	79,6	9,2
городская местность	89,3	93,2	3,9
сельская местность	22,5	43,7	21,2
Рыбно-Слободский	**36,3**	**46,0**	**9,7**
Арский	10,4	29,1	18,7
Балтасинский	84,1	91,1	7,0
Кукморский	23,5	57,6	34,1
Мамадышский	14,6	23,6	9,0
Сабинский	15,0	55,0	40,0
Тюлячинский	8,1	33,7	25,6

Оснащенность жилых домов системами отопления

На начало 2011 г. оснащенность жилых домов отоплением в Рыбно-Слободском муниципальном районе составляет 99,7%, в том числе 100% – в городской местности и 99,5% – в сельской местности. В целом по республике оснащенность жилых домов отоплением составляет 96,9%, в том числе 99,0% – в городской местности и 91,3% – в сельской местности.

За период 2000-2010 гг. в целом по республике оснащенность отоплением возросла на 8,9%, в том числе в городской местности – на 2,9%, в сельской местности – на 23,9%, в Рыбно-Слободской районе – на 36,2%.

Таблица 2.4.6.10

Оснащенность жилых домов системами отопления на начало 2001-2011 гг.

Наименование	Удельный вес площади, оборудованной отоплением, %		
	2001	**2011**	**2001-2011**
Всего по республике	88,0	96,9	8,9
городская местность	96,1	99,0	2,9
сельская местность	67,4	91,3	23,9
Рыбно-Слободский	**63,5**	**99,7**	**36,2**
Арский	93,9	100	6,1
Балтасинский	100	100	0
Кукморский	69,4	90,0	20,6
Мамадышский	25,7	90,9	65,2
Сабинский	48,0	96,6	48,6
Тюлячинский	82,1	100	17,9

Следует отметить, что в сельских поселениях широко используются автоматические газовые водонагреватели, с помощью которых обогреваются жилые дома, также до сих пор некоторые жители используют печное отопление.

Оснащенность жилых домов системами газоснабжения

На начало 2011 г. оснащенность газоснабжением в Рыбно-Слободском муниципальном районе составляет 99,7%, в том числе 99,5% – в городской местности и 99,8% – в сельской местности. В целом по республике оснащенность газоснабжением составляет 93,9%, в том числе 92,2% – в городской местности и 98,3% – в сельской местности.

В целом по республике оснащенность системами газоснабжения снизилась на 1,5%, в том числе в городской местности снизилась на 3,8% (это связано с тем, что в многоквартирных жилых домах используются электрические плиты), а в сельской местности увеличилась на 4,4%, в Рыбно-Слободском районе – увеличилась на 2,6%.

Таблица 2.4.6.11

Оснащенность жилых домов системами газоснабжения на начало 2001-2011 гг.

Наименование	Удельный вес площади, оборудованной газом, %		
	2001	**2011**	**2001-2011**
Всего по республике	95,4	93,9	-1,5
городская местность	96,0	92,2	-3,8
сельская местность	93,9	98,3	4,4
Рыбно-Слободский	**97,1**	**99,7**	**2,6**

Наименование	Удельный вес площади, оборудованной газом, %		
	2001	2011	2001-2011
Арский	97,6	100	2,4
Балтасинский	100	100	0
Кукморский	88,2	92,2	4,0
Мамадышский	87,3	99,0	11,7
Сабинский	93,7	100	6,3
Тюлячинский	87,1	100	12,9

2.4.6.2. Образование

Качество, доступность и эффективность образования обеспечивает возможность долгосрочного, устойчивого конкурентоспособного социально-экономического развития и повышения благосостояния и качества жизни граждан.

Система образования Рыбно-Слободского муниципального района представлена сетью дошкольных и общеобразовательными организациями, организациями дополнительного и профессионального образования.

Дошкольные образовательные организации

На сегодняшний день на территории района функционирует 22 дошкольных образовательных организации общей проектной мощностью 855 мест, в которых воспитывается 883 ребенка (см. табл. 2.4.6.12).

В пгт Рыбная Слобода функционирует 5 детских садов общей вместимостью 370 мест. Их средняя наполняемость составляет 130 %, что говорит о значительной нехватке мест в дошкольных образовательных орагнизациях.

В сельской местности расположено 17 дошкольных образовательных организации. Их общая вместимость 485 мест. Средняя наполняемость сельских детских садов составляет 83 %. Детские сады расположены в центрах поселений или в относительно крупных населенных пунктах. В Балыклы-Чукаевском, Бетьковском, Большеошнякском, Большесалтанском, Полянском, Сорочье-Горском, Урахчинском, Шеморбашском, Шетнево-Тулушском, Шумковском, Юлсубинском сельских поселениях детские сады отсутствуют.

Следует отметить, что МБДОУ Полянский детский сад «Радуга» находится на территории пгт Рыбная Слобода в здании МБОУ «Рыбно-Слободская средняя общеобразовательная школа № 2».

В ходе работы с Отделом образования Исполнительного комитета Рыбно-Слободского муниципального района выяснилось, что **капитального ремонта** требуют следующие детские сады:

- МБДОУ Рыбно-Слободский детский сад «Мишутка»;
- МБДОУ Большемашлякский детский сад «Шатлык»;
- МБДОУ Козяково-Челнинский детский сад «Василек»;
- МБДОУ Кугарчинский детский сад «Каенкай»;
- МБДОУ Кутлу-Букашский детский сад «Дуслык»;
- МБДОУ Верхнетимерлековский детский сад «Сандугач»;
- МБДОУ Новоарышский детский сад «Эйлэн-бэйлэн»;
- МБДОУ Русско-Ошнякский детский сад «Солнышко»;

– МБДОУ Троицко-Ураевский детский сад «Колосок».

Для следующих детских садов необходимо строительство новых зданий взамен ветхих:

– МБДОУ Анатышский детский сад «Колосок»;
– МБДОУ Биектауский детский сад «Кояшкай»;
– МБДОУ Шумбутский детский сад «Малыш».

Ряд детских садов требуется **перевести в здания школ**:

– МБДОУ Большекульгинский детский сад «Солнышко»;
– МБДОУ Корноуховский детский сад «Теремок»;
– МБДОУ Кукеевский детский сад «Кояшкай»;
– МБДОУ Масловский детский сад «Ягодка»;
– МБДОУ Нижнетимерлекский детский сад «Шатлык».

Также следует отметить, что детский сад «Солнышко» по ул.Восточная в пгт Рыбная Слобода расположен в санитарно-защитной зоне промышленного предприятия филиала ОАО «ВАМИН Татарстан» - «Рыбно-Слободское ХПП». В связи с этим необходимо перефункционирование данного детского сада в общественно-деловую застройку.

Таблица 2.4.6.12

Физическое состояние дошкольных образовательных организаций

№ п/п	Наименование территории	Наименование организации	Адрес	Численность воспитанников, чел.	Проектная мощность, мест	Физическое состояние
1	***ГП «пгт Рыбная Слобода»***					
	пгт Рыбная Слобода	МБДОУ Рыбно-Слободский детский сад «Березка»	ул.З.Шаймарданова, д.66а	175	120	нормальное
		МБДОУ Рыбно-Слободский детский сад «Мишутка»	ул.З.Шаймарданова, д.66	169	120	ветхое, требуется кап. ремонт
		МБДОУ Рыбно-Слободский детский сад «Солнышко»	ул.Восточная, д.4	35	25	ветхое (в приспособленном помещении)
		МБДОУ Рыбно-Слободский детский сад «Бэлэкэч»	ул.Корнеева, д.2	80	80	нормальное
2	***Анатышское СП***					
	с.Анатыш	МБДОУ Анатышский детский сад «Колосок»	ул.Профсоюзная, д.12	27	35	нормальное (в приспособленном помещении), требуется строительство нового здания на 1-ую очередь
5	***Биектауское СП***					
	с.Биектау	МБДОУ Биектауский детский сад «Кояшкай»	ул.Р.Хакима, д.1	35	25	ветхое (в приспособленном помещении), требуется строительство нового здания на 1-ую очередь
6	***Большеелгинское СП***					
	с.Большая Елга	МБДОУ Большеелгинский детский сад «Умырзая»	ул.Школьная, д. 1а	42	55	нормальное
7	***Большекульгинское СП***					

№ п/п	Наименование территории	Наименование организации	Адрес	Численность воспитанников, чел.	Проектная мощность, мест	Физическое состояние
	с.Большая Кульга	МБДОУ Большекульгинский детский сад «Солнышко»	ул.Цетральная, д. 2а	12	20	нормальное (в приспособленном помещении), требуется перевод в здание школы
8	***Большемашлякское СП***					
	с.Большой Машляк	МБДОУ Большемашлякский детский сад «Шатлык»	ул.Школьная, д. 1а	23	25	нормальное (в здании школы), требуется кап. ремонт
11	***Козяково-Челнинское СП***					
	с.Козяково-Челны	МБДОУ Козяково-Челнинский детский сад «Василек»	ул.Школьная, д.24	5	10	нормальное (в здании школы), требуется кап. ремонт
12	***Корноуховское СП***					
	с.Корноухово	МБДОУ Корноуховский детский сад «Теремок»	ул.Совхозная, д.8	19	25	ветхое, требуется перевод в здание школы
13	***Кугарчинское СП***					
	с.Кугарчино	МБДОУ Кугарчинский детский сад «Каенкай»	ул.Школьная, д.1	29	25	нормальное (в здании школы), требуется кап. ремонт с увеличением мощности
14	***Кукеевское СП***					
	с.Кукеево	МБДОУ Кукеевский детский сад «Кояшкай»	ул.Новая, д.6	13	13	ветхое (в приспособленном помещении), требуется перевод в здание школы
15	***Кутлу-Букашское СП***					
	с.Кутлу-Букаш	МБДОУ Кутлу-Букашский детский сад «Дуслык»	ул.Советская, д.39	73	60	нормальное, требуется кап. ремонт
16	***Масловское СП***					
	с.Масловка	МБДОУ Масловский детский	ул.Центральная, д.7	38	90	нормальное, требуется

№ п/п	Наименование территории	Наименование организации	Адрес	Численность воспитанников, чел.	Проектная мощность, мест	Физическое состояние
		сад «Ягодка»				перевод в здание школы
17	***Нижнетимерлекское СП***					
	с.Верхний Тимерлек	МБДОУ Верхнетимерлековский детский сад «Сандугач»	ул.Школьная, д. 1	12	15	нормальное (в здании школы), требуется кап. ремонт с увеличением мощности
	с.Нижний Тимерлек	МБДОУ Нижнетимерлекский детский сад «Шатлык»	ул.Школьная, д.10а	8	15	нормальное (в приспособленном помещении), требуется перевод в здание школы
18	***Новоарышское СП***					
	с.Новый Арыш	МБДОУ Новоарышский детский сад «Эйлэн-бэйлэн»	ул.Восточная, д.6	25	25	нормальное (в здании школы), требуется кап. ремонт с увеличением мощности
19	***Полянское СП***					
	д.Полянка	МБДОУ Полянский детский сад «Радуга»	пгт Рыбная Слобода, ул.60 лет октября, д.9	21	25	нормальное, в здании МБОУ «Рыбно-Слободская средняя общеобразовательная школа № 2»
20	***Русско-Ошнякское СП***					
	с.Русский Ошняк	МБДОУ Русско-Ошнякский детский сад «Солнышко»	ул.Школьная, д.9а	6	6	нормальное (в здании школы), требуется кап. ремонт с увеличением мощности
22	***Троицко-Урайское СП***					
	с.Троицкий Урай	МБДОУ Троицко-Ураевский детский сад «Колосок»	ул.Прикамская, д.9	12	16	нормальное (в здании школы), требуется кап. ремонт

№ п/п	Наименование территории	Наименование организации	Адрес	Численность воспитанников, чел.	Проектная мощность, мест	Физическое состояние
26	***Шумбутское СП***					
	с.Шумбут	МБДОУ Шумбутский детский сад «Малыш»	ул.Заводская, д.21	24	25	ветхое (в приспособленном помещении), требуется строительство нового здания на 1-ую очередь
	Итого по району			**883**	**855**	

Обеспеченность населения дошкольными образовательными организациями

Расчет обеспеченности населения дошкольными образовательными организациями производился в соответствии с методикой определения нормативной потребности субъектов Российской Федерации в объектах социальной инфраструктуры (далее – Методика)3 с учетом существующей демографической структуры.

Согласно Методике охват детей дошкольным образованием в городе должен составлять не менее 60%, в сельской местности – не менее 40%.

Проанализировав охват детей дошкольными образовательными организациями в разрезе населенных пунктов, примем полученные значения как нормативные для расчета обеспеченности организациями дошкольного образования и потребности в новом строительстве зданий данных организаций на первую очередь (до 2020 года) и на расчетный срок (период с 2021 по 2035 гг.). При этом для тех сельских населенных пунктов, где охват детей дошкольным образованием не превышает 40%, нормативным будем считать уровень охвата в среднем по сельским поселениям района. В Рыбно-Слободском муниципальном районе средний охват сельского населения дошкольными образовательными организациями составляет 45 %.

Уровень обеспеченности по поселениям представлен в таблице 2.4.6.13.

Таблица 2.4.6.13

Уровень обеспеченности населения дошкольными образовательными организациями

№ п/п	Наименование поселения	Численность детей 1-6 лет, чел.	Численность воспитанников, чел.	Проектная мощность ДОУ, мест	Необходимое количество мест в ДОУ	Обеспеченность, %
1	ГП «пгт Рыбная Слобода»	541	480	370	481	77
2	Анатышское СП	42	27	35	27	130
3	Балыклы-Чукаевское СП	27	0	0	10	0
4	Бетьковское СП	18	0	0	8	0
5	Биектауское СП	99	35	25	55	45
6	Большеелгинское СП	57	42	55	42	130
7	Большекульгинское СП	34	12	20	12	167
8	Большемашлякское СП	58	23	25	23	107
9	Большеошнякское СП	12	0	0	5	0
10	Большесалтанское СП	5	0	0	2	0
11	Козяково-Челнинское СП	20	5	10	8	128
12	Корноуховское СП	37	19	25	22	115
13	Кугарчинское СП	87	29	25	39	64
14	Кукеевское СП	22	13	13	13	100
15	Кутлу-Букашское СП	94	73	60	73	82
16	Масловское СП	37	38	90	37	243
17	Нижнетимерлекское СП	8	20	30	8	375
18	Новоарышское СП	35	25	25	25	101

[3] Одобрена распоряжением строительства Правительства Российской Федерации от 19 октября 1999 г. № 1683-р

№ п/п	Наименование поселения	Численность детей 1-6 лет, чел.	Численность воспитанников, чел.	Проектная мощность ДОУ, мест	Необходимое количество мест в ДОУ	Обеспеченность, %
19	Полянское СП	40	0	0	18	0
20	Русско-Ошнякское СП	10	6	6	6	100
21	Сорочье-Горское СП	2	0	0	1	0
22	Троицко-Урайское СП	17	12	16	14	118
23	Урахчинское СП	17	0	0	8	0
24	Шеморбашское СП	23	0	0	9	0
25	Шетнево-Тулушское СП	16	0	0	7	0
26	Шумбутское СП	31	24	25	26	97
27	Шумковское СП	11	0	0	5	0
28	Юлсубинское СП	37	0	0	17	0
	Итого по району	**1437**	**883**	**855**	**1001**	**85**

В среднем по Рыбно-Слободскому муниципальному району обеспеченность населения местами в дошкольных образовательных организациях составила 85 % (в среднем по пгт Рыбная Слобода – 77 %, по сельским поселениям – 93 %).

Необходимо отметить, что дошкольные образовательные организации отсутствуют в Балыклы-Чукаевском, Бетьковском, Большеошнякском, Большесалтанском, Полянском, Сорочье-Горском, Урахчинском, Шеморбашском, Шетнево-Тулушском, Шумковском, Юлсубинском сельских поселениях.

Общеобразовательные организации

На территории района имеется 36 общеобразовательных орагнизации общей проектной мощностью 7166 мест, в которых обучается 2800 детей (см. табл. 2.4.6.14).

В пгт Рыбная Слобода функционируют: МБОУ «Рыбно-Слободская гимназия № 1» и МБОУ «Рыбно-Слободская СОШ № 2». Общая проектная вместимость данных орагнизаций составляет 1670 мест, численность обучающихся – 1013 детей.

В сельских поселениях расположено 34 общеобразовательных организации: 16 средних, 10 основных, 8 начальных школ. Их общая проектная мощность составляет 5496 мест, численность обучающихся – 1787 детей.

В ходе работы с Отделом образования Исполнительного комитета Рыбно-Слободского муниципального района выяснилось, что **капитального ремонта** требуют следующие общеобразовательные организации:

- МБОУ «Рыбно-Слободская средняя общеобразовательная школа № 2»;
- МБОУ «Биектауская СОШ»;
- МБОУ «Большеелгинская СОШ»;
- МБОУ «Большемашлякская СОШ»;
- МБОУ «Бердибяковская НОШ»;
- МБОУ «Мамли-Козяково Челнинская НОШ»;
- МБОУ «Урахчинская ООШ»;
- МБОУ «Шумбутская СОШ».

Ряд организаций требует проведения **капитального ремонта, а также реконструкции** для размещения в них детских садов или увеличения их мощности:

- МБОУ «Бетьковская СОШ»;
- МБОУ «Большекульгинская ООШ»;
- МБОУ «Большеошняковская ООШ»;
- МБОУ «Большесалтанская ООШ»;
- МБОУ «Козяково-Челнинская СОШ»;
- МБОУ «Корноуховская СОШ»;
- МБОУ «Кугарчинская СОШ»;
- МБОУ «Кукеевская СОШ»;
- МБОУ «Масловская СОШ»;
- МБОУ «Верхнетимерлековская СОШ»;
- МБОУ «Нижнетимерлековская ООШ»;
- МБОУ «Новоарышская СОШ»;
- МБОУ «Русско-Ошняковская ООШ»;
- МБОУ «Троицко-Урайская ООШ»;
- МБОУ «Урахчинская ООШ»;
- МБОУ «Шеморбашская СОШ»;
- МБОУ «Шетнево-Тулушская ООШ»;
- МБОУ «Шумковская НОШ»;
- МБОУ «Юлсубинская ООШ»;
- МБОУ «Ямашевская СОШ».

Для нижеперечисленных организаций требуется **строительство новых зданий** взамен ветхих:

- МБОУ «Анатышская НОШ»;
- МБОУ «Старо-Арышская ООШ»;
- МБОУ «Бикчураевская НОШ»;
- МБОУ «Тавларовская НОШ»;
- МБОУ «Шестиреченская НОШ».

Таблица 2.4.6.14

Физическое состояние общеобразовательных оргнизаций

№ п/п	Наименование территории	Наименование организации	Адрес	Численность обучающихся, чел.	Проектная мощность, мест	Физическое состояние
1	***ГП «пгт Рыбная Слобода»***					
	пгт Рыбная Слобода	МБОУ «Рыбно-Слободская гимназия № 1»	ул.Ленина, д.43	569	960	нормальное, требуется строительство актового зала и спортзала
		МБОУ «Рыбно-Слободская средняя общеобразовательная школа № 2»	ул.60 лет Октября, д.9	444	710	нормальное, требуется кап. ремонт
2	***Анатышское СП***					
	с.Анатыш	МБОУ «Анатышская НОШ»	ул.Клубная, д.15	14	25	ветхое, требуется строительство нового здания на 1-ую очередь
3	***Балыклы-Чукаевское СП***					
	с.Балыклы-Чукаево	МБОУ «Балыклы-Чукаевская СОШ»	ул.Школьная, д.2	41	120	нормальное
	с.Старый Арыш	МБОУ «Старо-Арышская ООШ»	ул.Центральная, д.25	50	45	ветхое, требуется строительство нового здания на 1-ую очередь
4	***Бетьковское СП***					
	с.Бетьки	МБОУ «Бетьковская СОШ»	ул.Школьная, д.1	35	192	нормальное, требуется капитальный ремонт и реконструкция для размещения детского сада
5	***Биектауское СП***					
	с.Биектау	МБОУ «Биектауская СОШ»	ул.Х.Сафиуллина, д.1	74	120	нормальное, требуется кап. ремонт
6	***Большеелгинское СП***					
	с.Большая Елга	МБОУ «Большеелгинская СОШ»	ул.Школьная, д.27	116	320	нормальное, требуется кап. ремонт
7	***Большекульгинское СП***					
	с.Большая Кульга	МБОУ «Большекульгинская ООШ»	ул.Школьная, д.9	26	192	нормальное, требуется капитальный ремонт и реконструкция для размещения детского сада

№ п/п	Наименование территории	Наименование организации	Адрес	Численность обучающихся, чел.	Проектная мощность, мест	Физическое состояние
8	***Большемашлякское СП***					
	с.Большой Машляк	МБОУ «Большемашлякская СОШ»	ул.Школьная, д.1	100	360	нормальное, требуется кап. ремонт
	с.Бикчураево	МБОУ «Бикчураевская НОШ»	ул.М.Горького, д.50	5	15	нормальное, требуется строительство нового здания на 1-ую очередь
9	***Большеошнякское СП***					
	с.Большой Ошняк	МБОУ «Большеошняковская ООШ»	ул.Г.Тукая, д.35	18	192	нормальное, требуется капитальный ремонт и реконструкция для размещения детского сада
	с.Малый Ошняк	МБОУ «Малоошняковская НОШ»	ул.Красноармейская, д.21	2	50	нормальное
10	***Большесалтанское СП***					
	с.Большой Салтан	МБОУ «Большесалтанская ООШ»	ул.Шарафиева, д.38	17	120	нормальное, требуется капитальный ремонт и реконструкция для размещения детского сада
11	***Козяково-Челнинское СП***					
	с.Козяково-Челны	МБОУ «Козяково-Челнинская СОШ»	ул.Школьная, д.24	30	86	нормальное, требуется капитальный ремонт и реконструкция для увеличения мощности детского сада
	д.Бердибяково	МБОУ «Бердибяковская НОШ»	ул.Школьная, д.5	5	15	нормальное, требуется кап. ремонт
12	***Корноуховское СП***					
	с.Корноухово	МБОУ «Корноуховская СОШ»	ул.Молодежная, д.1	55	320	нормальное, требуется капитальный ремонт и реконструкция для размещения детского сада
13	***Кугарчинское СП***					
	с.Кугарчино	МБОУ «Кугарчинская СОШ»	ул.Школьная, д.1	110	624	нормальное, требуется капитальный ремонт и реконструкция для увеличения мощности детского сада
14	***Кукеевское СП***					
	с.Кукеево	МБОУ «Кукеевская СОШ»	ул.Школьная, д.20	60	162	нормальное, требуется капитальный ремонт и реконструкция для

№ п/п	Наименование территории	Наименование организации	Адрес	Численность обучающихся, чел.	Проектная мощность, мест	Физическое состояние
						размещения детского сада
15	***Кутлу-Букашское СП***					
	с.Кутлу-Букаш	МБОУ «Кутлу-Букашская СОШ»	ул.Шаймордановa, д.2	230	200	нормальное
	с.Мамли-Козяково Челны	МБОУ «Мамли-Козяково Челнинская НОШ»	ул.Центральная, д.27	6	10	нормальное, требуется кап. ремонт
16	***Масловское СП***					
	с.Масловка	МБОУ «Масловская СОШ»	ул.Центральная, д.17	53	324	нормальное, требуется капитальный ремонт и реконструкция для размещения детского сада
17	***Нижнетимерлекское СП***					
	с.Верхний Тимерлек	МБОУ «Верхнетимерлековская СОШ»	ул.Школьная, д.1	97	162	нормальное, требуется капитальный ремонт и реконструкция для увеличения мощности детского сада
	с.Нижний Тимерлек	МБОУ Нижнетимерлековская ООШ»	ул.Школьная, д.4	54	100	нормальное, требуется капитальный ремонт и реконструкция для размещения детского сада
18	***Новоарышское СП***					
	с.Новый Арыш	МБОУ «Новоарышская СОШ»	ул.Восточная, д.3	110	162	нормальное, требуется капитальный ремонт и реконструкция для увеличения мощности детского сада
20	***Русско-Ошнякское СП***					
	с.Русский Ошняк	МБОУ «Русско-Ошняковская ООШ»	ул.Школьная, д.9а	29	192	нормальное, требуется капитальный ремонт и реконструкция для увеличения мощности детского сада
22	***Троицко-Урайское СП***					
	с.Троицкий Урай	МБОУ «Троицко-Урайская ООШ»	ул.Прикамская, д.9	44	192	нормальное, требуется капитальный ремонт и реконструкция для увеличения мощности детского сада
23	***Урахчинское СП***					
	с.Урахча	МБОУ «Урахчинская ООШ»	ул.Школьная, д.1	65	192	нормальное, требуется капитальный ремонт и реконструкция для

№ п/п	Наименование территории	Наименование организации	Адрес	Численность обучающихся, чел.	Проектная мощность, мест	Физическое состояние
						размещения детского сада
24	***Шеморбашское СП***					
	с.Шеморбаш	МБОУ «Шеморбашская СОШ»	ул.Школьная, д.1	42	120	нормальное, требуется капитальный ремонт и реконструкция для размещения детского сада
	с.Тавларово	МБОУ «Тавларовская НОШ»	ул.Ленина, д.49	7	30	нормальное, требуется строительство нового здания на 1-ую очередь
25	***Шетнево-Тулушское СП***					
	с.Шетнево-Тулуши	МБОУ «Шетнево-Тулушская ООШ»	ул.Мусы Джалиля, д.13а	28	80	нормальное, требуется капитальный ремонт и реконструкция для размещения детского сада
26	***Шумбутское СП***					
	с.Шумбут	МБОУ «Шумбутская СОШ»	ул.Школьная, д.1	137	120	нормальное, требуется капитальный ремонт и строительство пищеблока
	д.Шестая Речка	МБОУ «Шестиреченская НОШ»	ул.Лесная, д.16	6	10	ветхое, требуется строительство нового здания на 1-ую очередь
27	***Шумковское СП***					
	с.Шумково	МБОУ «Шумковская НОШ»	ул.Центральная, д.22	11	162	нормальное, требуется капитальный ремонт и реконструкция для размещения детского сада
28	***Юлсубинское СП***					
	с.Юлсубино	МБОУ «Юлсубинская ООШ»	ул.Школьная, д.1	54	162	нормальное, требуется капитальный ремонт и реконструкция для размещения детского сада
	с.Ямашево	МБОУ «Ямашевская СОШ»	ул.Х.Такташа, д.1а	56	320	нормальное, требуется капитальный ремонт и реконструкция для размещения детского сада
	Итого по району			**2800**	**7166**	

Средние школы расположены не во всех поселениях района, что связано с проводимой в предыдущие годы оптимизацией сети общеобразовательных организаций в сельской местности. Необходимость проведения оптимизации сети вызвана невысокой численностью населения школьного возраста в ряде населенных пунктов и соответственно низкой наполняемостью классов. Дети из тех населенных пунктов, в которых общеобразовательные организации отсутствуют, для получения полного среднего образования доставляются на школьных автобусах в базовые средние школы. Такая система организации общего образования позволяет повысить качество образования за счет более эффективного использования материально-технических, кадровых, финансовых и управленческих ресурсов общеобразовательных организаций. При этом на выбор школ, в которые осуществляется подвоз, влияет ряд факторов:

– расстояние от населенного пункта до базовой школы;
– качество автомобильных дорог;
– материально-техническая оснащенность школы;
– уровень квалификации педагогического состава.

Перечень населенных пунктов, из которых осуществляется подвоз детей в базовые школы, представлен в таблице 2.4.6.15.

Таблица 2.4.6.15

Перечень населенных пунктов, из которых осуществляется подвоз в базовые школы

№ п/п	Базовая школа (место назначения подвоза учащихся)	Месторасположение базовой школы	Населенный пункт, из которого осуществляется подвоз	Количество подвозимых, чел.
1	МБОУ «Рыбно-Слободская гимназия № 1»	пгт Рыбная Слобода	с.Урахча	5
			с.Мельничный Починок	7
			д.Наратлы	3
			с.Большая Кульга	9
			д.Дон-Урай	3
			с.Анатыш	42
			с.Троицкий Урай	7
			пгт Рыбная Слобода (ХПП)	35
2	МБОУ «Рыбно-Слободская СОШ № 2»	пгт Рыбная Слобода	с.Русский Ошняк	1
			с.Анатыш	10
			д.Шиланка	4
			с.Полянка	42
			с.Шумково	16
			д.Хутор	5
			д.Новый Салтан	1
			пгт Рыбная Слобода ("Поле Чудес")	11
3	МБОУ «Балыклы-Чукаевская СОШ»	с.Балыклы-Чукаево	с.Крещеные Казыли	9
			с.Старый Арыш	3
4	МБОУ «Большеелгинская СОШ»	с.Большая Елга	с.Большой Ошняк	2
			с.Малый Ошняк	3
			д.Сабакаево	13
5	МБОУ «Большемашляковская СОШ»	с.Большой Машляк	с.Алан-Полян	6
			с.Кзыл-Юлдузский лесхоз	5
			с.Бикчураево	22

№ п/п	Базовая школа (место назначения подвоза учащихся)	Месторасположение базовой школы	Населенный пункт, из которого осуществляется подвоз	Количество подвозимых, чел.
6	МБОУ «Большеошняковская ООШ»	с.Большой Ошняк	с.Малый Ошняк	7
7	МБОУ «Большесалтанская ООШ»	с.Большой Салтан	п.Губайдулловка	2
8	МБОУ «Кугарчинская СОШ»	с.Кугарчино	с.Юлсубино	3
			д.Зангар-Куль	12
9	МБОУ «Кутлу-Букашская СОШ»	с.Кутлу-Букаш	д.Бердибяково	11
			с.Уреево-Челны	4
			с.Мамли-козяково Челны	15
			д.Тябердино-Челны	5
10	МБОУ «Верхнетимерлекская СОШ»	с.Верхний Тимерлек	с.Нижний Тимерлек	5
11	МБОУ «Шеморбашская СОШ»	с.Шеморбаш	с.Алан-полян	4
			с.Тавларово	16
12	МБОУ «Шумбутская СОШ»	с.Шумбут	с.Биектау	3
			с.Околоток-Янгасала	8
			д.Челны-Баш	13
			д.Янавыл	3
	Итого по району			**375**

Обеспеченность населения общеобразовательными организациями

Для расчета обеспеченности населения Рыбно-Слободского муниципального района приняты нормы расчета общеобразовательных организаций согласно СНиП 2.07.01-89* Актуализированная редакция, СП 42.13330.2011 «Градостроительство. Планировка и застройка городских и сельских поселений», согласно которым 100% детей в возрасте 7-15 лет и 75% детей в возрасте 16-17 лет должны быть обеспечены местами в общеобразовательных организациях.

Уровень обеспеченности по поселениям представлен в таблице 2.4.6.16.

В среднем по Рыбно-Слободскому муниципальному району обеспеченность местами в общеобразовательных организациях составляет 243 % (в среднем по ГП «пгт Рыбная Слобода» – 155 %, по сельским поселениям – 293 %).

Как видно из таблицы 2.4.6.17 практически все поселения более чем на 100 % обеспечены местами в общеобразовательных организациях. Исключение составляют Кутлу-Букашское, Полянское и Сорочье-Горское сельские поселения. Причем в Полянском и Сорочье-Горском сельских поселениях общеобразовательные организации отсутствуют вовсе.

Таблица 2.4.6.16

Уровень обеспеченности населения общеобразовательными организациями

№ п/п	Наименование поселения	Численность детей 7-15 лет, чел.	Численность детей 16-17 лет, чел.	Проектная мощность ООУ, мест	Необходимое количество мест в ООУ с учетом межселенного обслуживания	Необходимое количество мест в ООУ	Обеспеченность, %
1	ГП «пгт Рыбная Слобода»	772	196	1670	919	1074	155
2	Анатышское СП	54	12	25	63	7	357
3	Балыклы-Чукаевское СП	67	20	165	82	82	201
4	Бетьковское СП	26	12	192	35	35	549
5	Биектауское СП	102	27	120	122	95	126
6	Большеелгинское СП	105	25	320	124	129	249
7	Большекульгинское СП	45	21	192	61	49	394
8	Большемашлякское СП	71	16	375	83	94	399
9	Большеошнякское СП	22	8	242	28	23	1052
10	Большесалтанское СП	16	6	120	21	20	615
11	Козяково-Челнинское СП	47	26	101	67	52	196
12	Корноуховское СП	52	14	320	63	63	512
13	Кугарчинское СП	105	36	624	132	135	462
14	Кукеевское СП	48	15	162	59	59	273
15	Кутлу-Букашское СП	268	48	210	304	319	66
16	Масловское СП	45	17	324	58	58	561
17	Нижнетимерлекское СП	12	13	262	22	22	1205
18	Новоарышское СП	81	38	162	110	110	148
19	Полянское СП	62	19	0	76	34	0
20	Русско-Ошнякское СП	28	23	192	45	44	434
21	Сорочье-Горское СП	2	4	0	5	5	0
22	Троицко-Урайское СП	45	9	192	52	45	429
23	Урахчинское СП	48	15	192	59	44	434
24	Шеморбашское СП	59	0	150	59	48	313
25	Шетнево-Тулушское СП	35	9	80	42	42	192
26	Шумбутское СП	67	24	130	85	112	116
27	Шумковское СП	34	11	162	42	21	762
28	Юлсубинское СП	108	33	482	133	130	371
	Итого по району	**2426**	**697**	**7166**	**2951**	**2951**	**243**

Организации дополнительного образования детей

Возрастающую роль в подготовке современной личности, отличающейся высокой социальной и профессиональной мобильностью и адаптивностью, способностью к смене и совмещению различных видов деятельности, играет сегодня система дополнительного образования детей.

В настоящее время в Рыбно-Слободском муниципальном районе функционируют организации дополнительного образования детей общей проектной мощностью 3717 места (см. табл. 2.4.6.17).

В пгт Рыбная Слобода функционируют:

- МОУ ДОД «Детская школа искусств им. Ф.Ахмадиева»;

- МОУ ДОД «Центр детского творчества» (далее – ЦДТ);
- МБУ ДОД «Детский оздоровительно-образовательный (профильный) центр» (далее – ДО(П)Ц);
- МБУ ДОД «Детско-юношеская спортивная школа» (далее – ДЮСШ).

Кроме того, данные организации имеют свои кружки и секции на базе образовательных организаций района.

Таблица 2.4.6.17

Организации дополнительного образования детей

№ п/п	Наименование территории	Наименование организации	Адрес	Численность обучающихся, чел.	Проектная мощность, мест
1	***ГП «пгт Рыбная Слобода»***				
	пгт Рыбная Слобода	МБОУ ДОД «Детская школа искусств им. Ф.Ахмадиева»	ул.З.Шаймарданова, д.58	222	250
		МОУ ДОД «Центр детского творчества»	пер.Больничный, д.6	810	180
		МОУ ДОД «ДЮСШ» (секции на базе СОК «Дельфин»)	ул.Ленина, д.83В	349	375
		секции МБУ ДОД «ДО(П)Ц» на базе МБУ СОК «Дельфин»	ул.Ленина, д.83В	134	135
		кружки детского творчества МБОУ «Рыбно-Слободская гимназия № 1»	ул.Ленина, д.43	435	420
		кружки детского творчества МБОУ «Рыбно-Слободская средняя общеобразовательная школа № 2»	ул.60 лет Октября, д.17	45	120
		секции МБУ ДОД «ДО(П)Ц» на базе МБОУ «Рыбно-Слободская гимназия № 1»	ул.Ленина, д.43	75	75
		кружки ЦДТ на базе МБОУ «Рыбно-Слободская средняя общеобразовательная школа № 2»	ул.60 лет Октября, д.17	60	60
		секции МБУ ДОД «ДО(П)Ц» на базе МБОУ «Рыбно-Слободская средняя общеобразовательная школа № 2»	ул.60 лет Октября, д.17	75	75
		секции МОУ ДОД «ДЮСШ» на базе МБОУ «Рыбно-Слободская средняя общеобразовательная школа № 2»	ул.60 лет Октября, д.17	14	15

№ п/п	Наименование территории	Наименование организации	Адрес	Численность обучающихся, чел.	Проектная мощность, мест
		секции МБУ ДОД «ДО(П)Ц» на базе ГАОУ СПО «Рыбно-Слободский агротехнический колледж»	ул.60 лет Октября, д.1	60	60
2	***Балыклы-Чукаевское СП***				
	с.Балыклы-Чукаево	кружки ЦДТ на базе МБОУ «Балыклы-Чукаевская СОШ»	ул.Школьная, д.2	15	15
		секции МБУ ДОД «ДО(П)Ц» на базе МБОУ «Балыклы-Чукаевская СОШ»	ул.Школьная, д.2	30	30
	с.Старый Арыш	кружки ЦДТ на базе МБОУ «Старо-Арышская ООШ»	ул.Центральная, д.25	15	15
		секции МБУ ДОД «ДО(П)Ц» на базе МБОУ «Старо-Арышская ООШ»	ул.Центральная, д.25	15	15
3	***Бетьковское СП***				
	с.Бетьки	секции МБУ ДОД «ДО(П)Ц» на базе МБОУ «Бетьковская СОШ»	ул.Школьная, д.1	15	15
4	***Биектауское СП***				
	с.Биектау	кружки детского творчества МБОУ «Биектауская СОШ»	ул.Х.Сафиуллина, д.1	15	30
		кружки ЦДТ на базе МБОУ «Биектауская СОШ»	ул.Х.Сафиуллина, д.1	30	30
		секции МБУ ДОД «ДО(П)Ц» на базе МБОУ «Биектауская СОШ»	ул.Х.Сафиуллина, д.1	15	15
5	***Большеелгинское СП***				
	с.Большая Елга	кружки детского творчества МБОУ «Большеелгинская СОШ»	ул.Школьная, д.27	31	75
		кружки ЦДТ на базе МБОУ «Большеелгинская СОШ»	ул.Школьная, д.27	30	30
		секции МБУ ДОД «ДО(П)Ц» на базе МБОУ «Большеелгинская СОШ»	ул.Школьная, д.27	30	30
		секции МОУ ДОД «ДЮСШ» на базе МБОУ «Большеелгинская СОШ»	ул.Школьная, д.27	44	45
6	***Большекульгинское СП***				
	с.Большая Кульга	секции МБУ ДОД «ДО(П)Ц» на базе МБОУ «Большекульгинская ООШ»	ул.Школьная, д.9	15	15
7	***Большемашлякско***				

№ п/п	Наименование территории	Наименование организации	Адрес	Численность обучающихся, чел.	Проектная мощность, мест
	е СП				
	с.Большой Машляк	кружки детского творчества МБОУ «Большемашлякская СОШ»	ул.Школьная, д.1	11	75
		кружки ЦДТ на базе МБОУ «Большемашлякская СОШ»	ул.Школьная, д.1	30	30
		секции МБУ ДОД «ДО(П)Ц» на базе МБОУ «Большемашлякская СОШ»	ул.Школьная, д.1	30	30
8	***Большеошнякское СП***				
	с.Большой Ошняк	кружки ЦДТ на базе МБОУ «Большеошняковская ООШ»	ул.Г.Тукая, д.35	15	15
9	***Козяково-Челнинское СП***				
	с.Козяково-Челны	кружки ЦДТ на базе МБОУ «Козяково-Челнинская СОШ»	ул.Школьная, д.24	15	15
10	***Корноуховское СП***				
	с.Корноухово	кружки детского творчества МБОУ «Корноуховская СОШ»	ул.Молодежная, д.1	6	30
		кружки ЦДТ на базе МБОУ «Корноуховская СОШ»	ул.Молодежная, д.1	30	30
11	***Кугарчинское СП***				
	с.Кугарчино	кружки детского творчества МБОУ «Кугарчинская СОШ»	ул.Школьная, д.1	21	75
		кружки ЦДТ на базе МБОУ «Кугарчинская СОШ»	ул.Школьная, д.1	30	30
		секции МБУ ДОД «ДО(П)Ц» на базе МБОУ «Кугарчинская СОШ»	ул.Школьная, д.1	30	30
		секции МОУ ДОД «ДЮСШ» на базе МБОУ «Кугарчинская СОШ»	ул.Школьная, д.1	43	45
12	***Кукеевское СП***				
	с.Кукеево	кружки детского творчества МБОУ «Кукеевская СОШ»	ул.Школьная, д.20	16	30
		кружки ЦДТ на базе МБОУ «Кукеевская СОШ»	ул.Школьная, д.20	30	30
		секции МБУ ДОД «ДО(П)Ц» на базе МБОУ «Кукеевская СОШ»	ул.Школьная, д.20	15	15

№ п/п	Наименование территории	Наименование организации	Адрес	Численность обучающихся, чел.	Проектная мощность, мест
13	***Кутлу-Букашское СП***				
	с.Кутлу-Букаш	кружки детского творчества МБОУ «Кутлу-Букашская СОШ»	ул.Шаймордановa, д.2	60	150
		кружки ЦДТ на базе МБОУ «Кутлу-Букашская СОШ»	ул.Шаймордановa, д.2	135	135
		секции МБУ ДОД «ДО(П)Ц» на базе МБОУ «Кутлу-Букашская СОШ»	ул.Шаймордановa, д.2	44	45
		секции МОУ ДОД «ДЮСШ» на базе МБОУ «Кутлу-Букашская СОШ»	ул.Шаймордановa, д.2	40	45
14	***Масловское СП***				
	с.Масловка	кружки детского творчества МБОУ «Масловская СОШ»	ул.Центральная, д.17	7	30
		кружки ЦДТ на базе МБОУ «Масловская СОШ»	ул.Центральная, д.17	30	30
		секции МБУ ДОД «ДО(П)Ц» на базе МБОУ «Масловская СОШ»	ул.Центральная, д.17	30	30
15	***Нижнетимерлекское СП***				
	с.Верхний Тимерлек	кружки детского творчества МБОУ «Верхнетимерлековская СОШ»	ул.Школьная, д.1	21	75
		кружки ЦДТ на базе МБОУ «Верхнетимерлековская СОШ»	ул.Школьная, д.1	30	30
		секции МБУ ДОД «ДО(П)Ц» на базе МБОУ «Верхнетимерлековская СОШ»	ул.Школьная, д.1	30	30
	с.Нижний Тимерлек	кружки ЦДТ на базе МБОУ Нижнетимерлековская ООШ»	ул.Школьная, д.4	15	15
16	***Новоарышское СП***				
	с.Новый Арыш	кружки детского творчества МБОУ «Новоарышская СОШ»	ул.Восточная, д.3	19	7545
		кружки ЦДТ на базе МБОУ «Новоарышская СОШ»	ул.Восточная, д.3	45	45
		секции МБУ ДОД «ДО(П)Ц» на базе МБОУ «Новоарышская СОШ»	ул.Восточная, д.3	30	30
17	***Русско-Ошнякское***				

№ п/п	Наименование территории	Наименование организации	Адрес	Численность обучающихся, чел.	Проектная мощность, мест
	СП				
	с.Русский Ошняк	кружки ЦДТ на базе МБОУ «Русско-Ошняковская ООШ»	ул.Школьная, д.9а	45	45
		секции МБУ ДОД «ДО(П)Ц» на базе МБОУ «Русско-Ошняковская ООШ»	ул.Школьная, д.9а	15	15
18	***Троицко-Урайское СП***				
	с.Троицкий Урай	секции МОУ ДОД «ДЮСШ» на базе МБОУ «Троицко-Урайская ООШ»	ул.Прикамская, д.9	28	30
19	***Урахчинское СП***				
	с.Урахча	секции МБУ ДОД «ДО(П)Ц» на базе МБОУ «Урахчинская ООШ»	ул.Школьная, д.1	15	15
20	***Шеморбашское СП***				
	с.Шеморбаш	кружки ЦДТ на базе МБОУ «Шеморбашская СОШ»	ул.Школьная, д.1	15	15
21	***Шетнево-Тулушское СП***				
	с.Шетнево-Тулуши	кружки ЦДТ на базе МБОУ «Шетнево-Тулушская ООШ»	ул.Мусы Джалиля, д.13а	15	15
22	***Шумбутское СП***				
	с.Шумбут	кружки детского творчества МБОУ «Шумбутская СОШ»	ул.Школьная, д.1	24	75
		кружки ЦДТ на базе МБОУ «Шумбутская СОШ»	ул.Школьная, д.1	45	45
		секции МБУ ДОД «ДО(П)Ц» на базе МБОУ «Шумбутская СОШ»	ул.Школьная, д.1	15	15
23	***Юлсубинское СП***				
	с.Юлсубино	кружки ЦДТ на базе МБОУ «Юлсубинская ООШ»	ул.Школьная, д.1	30	30
		секции МБУ ДОД «ДО(П)Ц» на базе МБОУ «Юлсубинская ООШ»	ул.Школьная, д.1	15	15
	с.Ямашево	кружки детского творчества МБОУ «Ямашевская СОШ»	ул.Х.Такташа, д.1а	18	2
		кружки ЦДТ на базе МБОУ «Ямашевская СОШ»	ул.Х.Такташа, д.1а	30	30
	Итого по району			**3747**	**3717**

Обеспеченность населения организациями дополнительного образования детей

Для расчета обеспеченности приняты нормы расчета организаций дополнительного образования детей согласно проекту Территориальных строительных норм Республики Татарстан, в соответствии с которым 82% детей в возрасте 6-15 лет должны быть обеспечены местами в организациях дополнительного образования детей.

В связи с тем, что статистическая информация о численности детей в возрасте 6-15 лет в разрезе поселений отсутствует, были приняты данные похозяйственного учета численности детей в возрасте 7-15 лет в разрезе городских и сельских поселений. Уровень обеспеченности по поселениям представлен в таблице 2.4.6.18.

Таблица 2.4.6.18

Уровень обеспеченности населения организациями дополнительного образования детей

№ п/п	Наименование поселения	Численность детей 7-15 лет, чел.	Проектная мощность, мест	Необходимое количество мест	Необходимое количество мест с учетом межселенного обслуживания	Обеспеченность, %
1	ГП «пгт Рыбная Слобода»	772	1765	633	760	232
2	Анатышское СП	54	0	44	-2	0
3	Балыклы-Чукаевское СП	67	75	55	55	137
4	Бетьковское СП	26	15	21	21	70
5	Биектауское СП	102	75	84	62	122
6	Большеелгинское СП	105	180	86	90	200
7	Большекульгинское СП	45	15	37	27	55
8	Большемашлякское СП	71	135	58	67	201
9	Большеошнякское СП	22	15	18	14	108
10	Большесалтанское СП	16	0	13	12	0
11	Козяково-Челнинское СП	47	15	39	26	57
12	Корноуховское СП	52	60	43	43	141
13	Кугарчинское СП	105	180	86	89	203
14	Кукеевское СП	48	75	39	39	191
15	Кутлу-Букашское СП	268	375	220	232	162
16	Масловское СП	45	90	37	37	244
17	Нижнетимерлекское СП	12	150	10	10	1524
18	Новоарышское СП	81	150	66	66	226
19	Полянское СП	62	0	51	16	0
20	Русско-Ошнякское СП	28	60	23	22	271
21	Сорочье-Горское СП	2	0	2	2	0
22	Троицко-Урайское СП	45	30	37	31	96
23	Урахчинское СП	48	15	39	27	55
24	Шеморбашское СП	59	15	48	39	38
25	Шетнево-Тулушское СП	35	15	29	29	52
26	Шумбутское СП	67	135	55	77	175
27	Шумковское СП	34	0	28	11	0
28	Юлсубинское СП	108	77	89	86	89
	Итого по району	**2426**	**3717**	**1990**	**1988**	**187**

Как видно из таблицы 2.4.6.18, в среднем обеспеченность населения Рыбно-Слободского муниципального района организациями дополнительного образования детей составляет 187% (в среднем по ГП «пгт Рыбная Слобода» - 232 %, в среднем по сельским поселениям – 159 %).

Во многих сельских поселениях обеспеченность составляет более 100 %. В Бетьковском, Большекульгинском, Козяково-Челнинском, Урахчинском, Шеморбашском, Шетнево-Тулушском, Юлсубинском сельских поселениях обеспеченность ниже нормативной потребности. В Анатышском, Большесалатанском, Поянском, Сорочье-Горском, Шумковском сельских поселениях организации дополнительного образования детей отсутствуют вовсе.

Система профессионального образования в районе представлена государственным автономным образовательным учреждением среднего профессионального образования «Рыбно-Слободский агротехнический колледж» в пгт Рыбная Слобода на 450 учебных мест. Численность обучающихся на данный момент составляет 235 человек.

Таким образом, в целом по состоянию системы образования Рыбно-Слободского муниципального района можно сделать следующие выводы:

- обеспеченность населения местами в ошкольных образовательных организациях в среднем по району составила 85 % (в среднем по ГП «пгт Рыбная Слобода» – 77 %, по сельским поселениям – 93 %). В Балыклы-Чукаевском, Бетьковском, Большеошнякском, Большесалтанском, Полянском, Сорочье-Горском, Урахчинском, Шеморбашском, Шетнево-Тулушском, Шумковском, Юлсубинском сельских поселениях детские сады отсутсвуют;
- обеспеченность населения местами в общеобразовательных организациях составила 243 % (в среднем по ГП «пгт Рыбная Слобода» – 155 %, по сельским поселениям – 293 %). Практически во всех поселениях района обеспеченность местами в общеобразовательных организациях выше нормативной потребности. В Кутлу-Букашском сельком поселении обеспеченность составила 66 %, в Полянском и Сорочье-Горском сельских поселениях общеобразовательные организации отсутствуют вовсе;
- обеспеченность организациями дополнительного образования детей в среднем по району составила 232 %. (в среднем по ГП «пгт Рыбная Слобода» - 232 %, в среднем по сельским поселениям – 159 %). Все они расположены в районном центре – в пгт Рыбная Слобода. В сельских поселениях работают лишь кружки детского творчества и спортивные секции при общеобразовательных организациях. В некоторых сельских поселениях они вообще отсутствуют, вследствие чего необходимо организовать кружки детского творчества при школах, расположенных в данных поселениях и открыть дополнительные группы в тех поселениях, где обеспеченность находится на недостаточном уровне.

Существующее состояние системы образования Рыбно-Слободского муниципального района представлено на схеме 2.4.6.2.

СХЕМА ТЕРРИТОРИАЛЬНОГО ПЛАНИРОВАНИЯ РЫБНО-СЛОБОДСКОГО МУНИЦИПАЛЬНОГО РАЙОНА

Существующее состояние системы образования

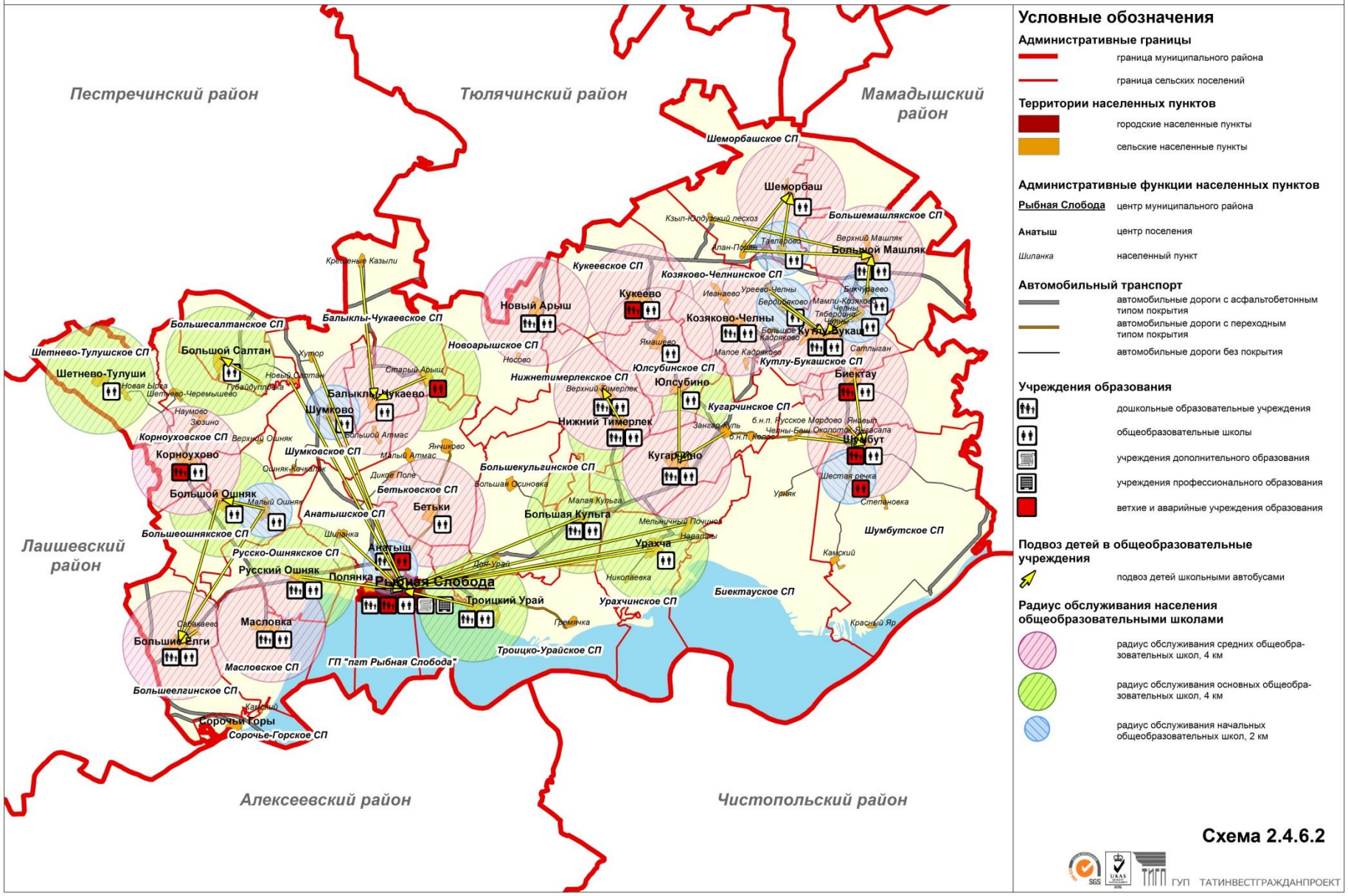

Условные обозначения

Административные границы

- граница муниципального района
- граница сельских поселений

Территории населенных пунктов

- городские населенные пункты
- сельские населенные пункты

Административные функции населенных пунктов

- Рыбная Слобода — центр муниципального района
- Анатыш — центр поселения
- Шиланка — населенный пункт

Автомобильный транспорт

- автомобильные дороги с асфальтобетонным типом покрытия
- автомобильные дороги с переходным типом покрытия
- автомобильные дороги без покрытия

Учреждения образования

- дошкольные образовательные учреждения
- общеобразовательные школы
- учреждения дополнительного образования
- учреждения профессионального образования
- ветхие и аварийные учреждения образования

Подвоз детей в общеобразовательные учреждения

- подвоз детей школьными автобусами

Радиус обслуживания населения общеобразовательными школами

- радиус обслуживания средних общеобразовательных школ, 4 км
- радиус обслуживания основных общеобразовательных школ, 4 км
- радиус обслуживания начальных общеобразовательных школ, 2 км

Схема 2.4.6.2

ГУП ТАТИНВЕСТГРАЖДАНПРОЕКТ

2.4.6.3. Здравоохранение

Лечебно-профилактические медицинские организации по видам оказываемой помощи делятся на стационарные (районные и участковые больницы) и амбулаторно-поликлинические (амбулатории, поликлиники при больницах, профилактории и фельдшерско-акушерские пункты). Основные показатели здравоохранения в период с 2004 по 2010 год показаны в таблице 2.4.6.19.

Таблица 2.4.6.19

Основные показатели здравоохранения в период с 2004 по 2010 год

№ п/п	Показатель	Годы						
		2004	**2005**	**2006**	**2007**	**2008**	**2009**	**2010**
1	Заболеваемость населения на 1000 чел	655,1	648,6	622,1	654,3	641,3	646,4	631,5
2	Численность врачей всех специальностей, чел., всего	47	43	44	42	44	46	46
	на 10000 населения	16,3	15,0	15,5	14,8	15,6	16,4	16,7
3	Численность среднего медицинского персонала, чел. всего	303	274	266	264	249	244	240
	на 10000 населения	104,8	95,8	93,7	93,3	88,5	87,3	87,3

Одним из показателей, характеризующих здоровье населения, является **заболеваемость**. Уровень заболеваемости населения в Рыбно-Слободском муниципальном районе в 2010 году по сравнению с 2009 годом снизился на 3,6 %. По показателю общей заболеваемости населения на 1000 населения Рыбно-Слободский муниципальный район (631,5) находится на 30 месте среди районов и городских округов республики.

Обеспеченность **врачами** в среднем по республике составляет 44,2 врача на 10 тыс. населения, что выше нормативного значения, равного 41 врач на 10 тыс.населения. В Рыбно-Слободском муниципальном районе данный показатель в 2010 году составил 16,7 врача на 10 тыс.населения, что свидетельствует о недостаточном уровне квалифицированной врачебной помощи жителям поселений района. По сравнению с 2004 годом количество врачей в 2010 году сократилось на 1 и составило 47 врачей. Показатель обеспеченности врачами на 10 тыс.населения соответствует нормативному значению только в г.Казань (86,1). Проблема дефицита врачей связана с отсутствием жилья и социального пакета для молодых врачей.

Обеспеченность **средним медицинским персоналом** в среднем по республике составляет 106,5 работающих на 10 тыс. населения, что ниже нормативного значения, равного 114,3 работающих на 10 тыс. населения. В Рыбно-Слободском муниципальном районе численность среднего медицинского персонала в 2010 году составила 240 человек (76,4 % от нормы). Численность среднего медицинского персонала за 2004-2010 гг. снизилась на 63 человека (26 %). Соответствует нормативному уровню обеспеченность средним медицинским

персоналом на 10 тыс.населения в Елабужском (127,7), Чистопольском (134,3) районах и г.Казань (125,3).

Сеть лечебно-профилактический медицинских организаций в районе представлена в настоящее время Центральной районной больницей со станцией скорой медицинской помощи в пгт Рыбная Слобода, врачебной амбулаторией и подстанцией скорой медицинской помощи в с.Кутлу-Букаш, врачебной амбулаторией в с.Верхний Тимерлек и 48 фельдшерско-акушерскими пунктами (см. табл. 2.4.6.20).

Таблица 2.4.6.20

Физическое состояние медицинских организаций

№ п/п	Местоположение	Наименование объекта	Единица измерения	Мощность	Физическое состояние
1	***ГП "пгт Рыбная Слобода"***				
	пгт Рыбная Слобода	*Центральная районная больница*			
		терапевтическое отделение	коек	34	нормальное
		хирургическое отделение	коек	34	нормальное
		педиатрическое отделение	коек	12	нормальное
		гинекологическое отделение	коек	12	нормальное
		инфекционное отделение	коек	15	ветхое
		неврологическое отделение	коек	15	ветхое
		акушерское отделение	коек	11	нормальное
		детская консультация	посещений в смену	85	ветхое
		поликлиника	посещений в смену	400	нормальное
		СМП	автомобили	4	1 автомобиль к списанию
2	***Анатышское СП***				
	с. Анатыш	Анатышский ФАП	посещений в смену	9	ветхое
3	***Балыклы-Чукаевское СП***				
	с. Балыклы-Чукаево	Балыклы-Чукаевский ФАП	посещений в смену	9	нормальное
	с. Крещеные Казыли	Крещеноказылинский ФАП	посещений в смену	9	аварийное
	с. Старый Арыш	Староарышский ФАП	посещений в смену	9	ветхое
4	***Бетьковское СП***				
	с. Бетьки	Бетьковский ФАП	посещений в смену	9	ветхое
	д. Малый Атмас	Малоатмасский ФАП	посещений в смену	9	ветхое
	с. Янчиково	Янчиковский ФАП	посещений в смену	9	нормальное

№ п/п	Местоположение	Наименование объекта	Единица измерения	Мощность	Физическое состояние
5	***Биектауское СП***				
	с. Биектау	Биектауский ФАП	посещений в смену	19	нормальное
	с. Околоток-Янгасала	Околоток-Янгасальский ФАП	посещений в смену	23	нормальное
6	***Большеелгинское СП***				
	с. Большая Елга	Большеелгинский ФАП	посещений в смену	28	нормальное
7	***Большекульгинское СП***				
	с. Большая Кульга	Большекульгинский ФАП	посещений в смену	9	ветхое
	д. Большая Осиновка	Большеосиновский ФАП	посещений в смену	9	ветхое
	д. Дон-Урай	Дон-Урайский ФАП	посещений в смену	9	ветхое
8	***Большемашлякское СП***				
	с. Большой Машляк	Большемашлякский ФАП	посещений в смену	9	нормальное
	с. Бикчураево	Бикчураевский ФАП	посещений в смену	9	ветхое
9	***Большеошнякское СП***				
	с. Большой Ошняк	Большеошняский ФАП	посещений в смену	19	нормальное
	с. Малый Ошняк	Малоошнякский ФАП	посещений в смену	9	ветхое
10	***Большесалтанское СП***				
	с. Большой Салтан	Большесалтанский ФАП	посещений в смену	9	нормальное
11	***Козяково-Челнинское СП***				
	с. Козяково-Челны	Козяково-Челнинский ФАП	посещений в смену	14	нормальное
	д. Бердибяково	Иванаевский ФАП	посещений в смену	9	ветхое
	с. Уреево-Челны	Уреево-Челнинский ФАП	посещений в смену	9	нормальное
12	***Корноуховское СП***				
	с. Корноухово	Корноуховский ФАП	посещений в смену	9	нормальное
13	***Кугарчинское СП***				
	с. Кугарчино	Кугарчинский ФАП	посещений в смену	19	нормальное
	д. Зангар-Куль	Зангар-Кульский ФАП	посещений в смену	9	нормальное
14	***Кукеевское СП***				

№ п/п	Местоположение	Наименование объекта	Единица измерения	Мощность	Физическое состояние
	с. Кукеево	Кукеевский ФАП	посещений в смену	14	ветхое
15	***Кутлу-Букашское СП***				
	с. Кутлу-Букаш	*Кутлу-Букашская врачебная амбулатория*			
		стационар	коек	7	ветхое
		поликлиника	посещений в смену	45	ветхое
		подстанция скорой медицинской помощи	автомобили	3	1 машина к списанию
	с. Мамли-Козяково Челны	Мамликозяковочелнинский ФАП	посещений в смену	9	ветхое
	д. Тябердино-Челны	Тябердино-Челнинский ФАП	посещений в смену	9	ветхое
16	***Масловское СП***				
	с. Масловка	Масловский ФАП	посещений в смену	14	нормальное
17	***Нижнетимерлекское СП***				
	с. Верхний Тимерлек	*Верхнетимерлекская врачебная амбулатория*			
		стационар	коек	5	ветхое
		поликлиника	посещений в смену	19	ветхое
	с. Нижний Тимерлек	Нижнетимерлекский ФАП	посещений в смену	9	ветхое
18	***Новоарышское СП***				
	с. Новый Арыш	Новоарышский ФАП	посещений в смену	14	ветхое
19	***Полянское СП***				
	д. Полянка	Полянский ФАП	посещений в смену	9	ветхое
20	***Русско-Ошнякское СП***				
	с. Русский Ошняк	Русскоошнякский ФАП	посещений в смену	9	нормальное
21	***Сорочье-Горское СП***				
	п. Камский	Камский ФАП	посещений в смену	9	ветхое
22	***Троицко-Урайское СП***				
	с. Троицкий Урай	Троицкоурайский ФАП	посещений в смену	9	нормальное
	с. Гремячка	Гремячкинский ФАП	посещений в смену	9	ветхое
23	***Урахчинское СП***				
	с. Урахча	Урахчинский ФАП	посещений в смену	9	нормальное
	с. Мельничный	Мельничнопочинокский	посещений	9	нормальное

№ п/п	Местоположение	Наименование объекта	Единица измерения	Мощность	Физическое состояние
	Починок	ФАП	в смену		
24	***Шеморбашское СП***				
	с. Шеморбаш	Шеморбашский ФАП	посещений в смену	9	нормальное
	с. Алан-Полян	Алан-Полянский ФАП	посещений в смену	9	нормальное
	с. Тавларово	Тавларовский ФАП	посещений в смену	9	ветхое
25	***Шетнево-Тулушское СП***				
	с. Шетнево-Тулуши	Шетнево-Тулушский ФАП	посещений в смену	9	ветхое
	д. Новая Ырга	Новоыргинский ФАП	посещений в смену	9	ветхое
26	***Шумбутское СП***				
	с. Шумбут	Шумбутский ФАП	посещений в смену	9	нормальное
	д. Шестая Речка	Шестореченский ФАП	посещений в смену	9	ветхое
27	***Шумковское СП***				
	с. Шумково	Шумковский ФАП	посещений в смену	9	нормальное
	д. Большой Атмас	Большеатмасский ФАП	посещений в смену	9	нормальное
28	***Юлсубинское СП***				
	с. Юлсубино	Юлсубинский ФАП	посещений в смену	9	нормальное
	с. Ямашево	Ямашевский ФАП	посещений в смену	19	ветхое

Инфекционное и неврологическое отделения, детская консультация, станция скорой медицинской помощи Центральной районной больницы, Анатышский ФАП, Староарышский ФАП, Бетьковский ФАП, Малоатмасский ФАП, Большекульгинский ФАП, Большеосиновский ФАП, Дон-Урайский ФАП, Бикчураевский ФАП, Малоошнякский ФАП, Иванаевский ФАП, Кукеевский ФАП, Кутлу-Букашская врачебная амбулатория с подстанцией скорой медицинской помощи, Мамликовский ФАП, Тябердино-Челнинский ФАП, Верхнетимерлекская врачебная амбулатория, Нижнетимерлекский ФАП, Новоарышский ФАП, Полянский ФАП, Камский ФАП, Гремячкинский ФАП, Тавларовский ФАП, Шетнево-Тулушский ФАП, Новоыргинский ФАП, Шестореченский ФАП и Ямашевский ФАП находятся в ветхом состоянии и требуют капитального ремонта или строительства нового здания на первую очередь.

Крещеноказылинский ФАП находится в аварийном состоянии и подлежит сносу на первую очередь.

Существующее состояние сети медицинских организаций Рыбно-Слободского муниципального района представлено на схеме 1.

Для анализа существующего состояния рассмотрим обеспеченность населения Рыбно-Слободского муниципального района больничными и амбулаторно-поликлиническими учреждениями в разрезе поселений. Анализ показателей обеспеченности потребности в новом строительстве медицинских организаций произведен согласно нормативам, утвержденным распоряжением Правительства Российской Федерации от 19.10.1999 г. №1063-р, в котором предлагается методика определения потребности в объектах социальной инфраструктуры.

Обеспеченность жителей больничными учреждениями

В соответствии с методикой определения потребности в объектах социальной инфраструктуры норматив обеспеченности больничными учреждениями на 1000 жителей принимается 13,47 коек. Уровень обеспеченности по поселениям представлен в табл. 2.4.6.21.

Таблица 2.4.6.21

Уровень обеспеченности населения больничными учреждениями

№ п/п	Местоположение	Численность населения, человек	Существующее количество коек	Обеспеченность больничными учреждениями, %
1	ГП «пгт Рыбная Слобода»	7678	133	39
2	Анатышское СП	731		
3	Балыклы-Чукаевское СП	732		
4	Бетьковское СП	527		
5	Биектауское СП	1292		
6	Большеелгинское СП	984		
7	Большекульгинское СП	607		
8	Большемашлякское СП	722		
9	Большеошнякское СП	571		
10	Большесалтанское СП	298		
11	Козяково-Челнинское СП	644		
12	Корноуховское СП	696		
13	Кугарчинское СП	1194		
14	Кукеевское СП	644		
15	Кутлу-Букашское СП	2004	7	
16	Масловское СП	770		
17	Нижнетимерлекское СП	1178	5	
18	Новоарышское СП	745		
19	Полянское СП	790		
20	Русско-Ошнякское СП	540		
21	Сорочье-Горское СП	71		
22	Троицко-Урайское СП	545		
23	Урахчинское СП	608		
24	Шеморбашское СП	581		
25	Шетнево-Тулушское СП	382		
26	Шумбутское СП	594		
27	Шумковское СП	349		
28	Юлсубинское СП	1028		
Итого по району		**27505**	**145**	**39**

В целом по Рыбно-Слободскому муниципальному району обеспеченность составляет лишь 39 % от нормы. Недостаточный уровень обеспеченности больничными койками связан с общероссийской тенденцией сокращения количества койко-дней (дней пребывания в койке) и увеличение числа дней работы койки в год в связи с проведением структурных преобразований, направленных на усиление роли и повышение качества первичной медико-санитарной помощи.

Обеспеченность жителей станциями скорой медицинской помощи

Для оказания неотложной помощи населению района в пгт Рыбная Слобода функционирует станция скорой медицинской помощи (4 специализированных автомобиля), размещенная в Центральной районной больнице, и подстанция скорой медицинской помощи (3 специализированных автомобиля) при Кутлу-Букашской врачебной амбулатории.

Станции скорой медицинской помощи рассчитываются исходя из нормы 1 на 10 тыс.человек в пределах зоны 15-минутной доступности на специализированном автомобиле (СНиП 2.07.01-89* Актуализированная редакция, СП 42.13330.2011 «Градостроительство. Планировка и застройка городских и сельских поселений»).

Обеспеченность жителей Рыбно-Слободского муниципального района станциями скорой медицинской помощи представлена в таблице 2.4.6.22.

Таблица 2.4.6.22

Уровень обеспеченности населения станциями скорой медицинской помощи

№ п/п	Местоположение	Численность населения, человек	Существующее количество автомобилей	Обеспеченность станциями скорой помощи, %
1	ГП «пгт Рыбная Слобода»	7678	4	233
2	Анатышское СП	731		
3	Балыклы-Чукаевское СП	732		
4	Бетьковское СП	527		
5	Биектауское СП	1292		
6	Большеелгинское СП	984		
7	Большекульгинское СП	607		
8	Большемашлякское СП	722		
9	Большеошнякское СП	571		
10	Большесалтанское СП	298		
11	Козяково-Челнинское СП	644		
12	Корноуховское СП	696		
13	Кугарчинское СП	1194		
14	Кукеевское СП	644		
15	Кутлу-Букашское СП	2004	3	
16	Масловское СП	770		
17	Нижнетимерлекское СП	1178		
18	Новоарышское СП	745		
19	Полянское СП	790		
20	Русско-Ошнякское СП	540		
21	Сорочье-Горское СП	71		
22	Троицко-Урайское СП	545		

№ п/п	Местоположение	Численность населения, человек	Существующее количество автомобилей	Обеспеченность станциями скорой помощи, %
23	Урахчинское СП	608		
24	Шеморбашское СП	581		
25	Шетнево-Тулушское СП	382		
26	Шумбутское СП	594		
27	Шумковское СП	349		
28	Юлсубинское СП	1028		
Итого по району		**27505**	**7**	**233**

Как видно из таблицы 2.4.6.22, жители района обеспечены скорой медицинской помощью, но следует отметить, что в зону обслуживания с 15-минутной доступностью при средней скорости движения 60 км/ч входят не все поселения Рыбно-Слободского муниципального района.

Обеспеченность жителей амбулаторно-поликлиническими учреждениями

Важнейшим сектором в системе здравоохранения является амбулаторно-поликлиническая служба, от состояния которой зависят эффективность и качество деятельности всей отрасли, а также решение многих медико-социальных проблем.

В систему амбулаторно-поликлинической службы включаются: поликлиники, фельдшерско-акушерские пункты, службы врачей общей практики.

В соответствии с методикой определения потребности в объектах социальной инфраструктуры норматив обеспеченности амбулаторно-поликлиническими учреждениями принимается 18,15 посещений в смену.

Уровень обеспеченности по поселениям представлен в табл. 2.4.6.23.

Таблица 2.4.6.23

Уровень обеспеченности населения амбулаторно-поликлиническими учреждениями

№ п/п	Местоположение	Численность населения, человек	Существующее количество посещений в смену	Обеспеченность амбулаторно-поликлиническими учреждениями, %
1	ГП «пгт Рыбная Слобода»	7678	485	348
2	Анатышское СП	731	9	68
3	Балыклы-Чукаевское СП	732	27	203
4	Бетьковское СП	527	27	282
5	Биектауское СП	1292	42	179
6	Большеелгинское СП	984	28	157
7	Большекульгинское СП	607	27	245
8	Большемашлякское СП	722	18	137
9	Большеошнякское СП	571	28	270
10	Большесалтанское СП	298	9	166
11	Козяково-Челнинское СП	644	32	274
12	Корноуховское СП	696	9	71
13	Кугарчинское СП	1194	28	129

№ п/п	Местоположение	Численность населения, человек	Существующее количество посещений в смену	Обеспеченность амбулаторно-поликлиническими учреждениями, %
14	Кукеевское СП	644	14	120
15	Кутлу-Букашское СП	2004	63	173
16	Масловское СП	770	14	100
17	Нижнетимерлекское СП	1178	28	131
18	Новоарышское СП	745	14	104
19	Полянское СП	790	9	63
20	Русско-Ошнякское СП	540	9	92
21	Сорочье-Горское СП	71	9	698
22	Троицко-Урайское СП	545	18	182
23	Урахчинское СП	608	18	163
24	Шеморбашское СП	581	27	256
25	Шетнево-Тулушское СП	382	18	260
26	Шумбутское СП	594	18	167
27	Шумковское СП	349	18	284
28	Юлсубинское СП	1028	28	150
Итого по району		**27505**	**1074**	**215**

В целом по району обеспеченность выше нормативного уровня и составляет 215 %, не обеспечены посещениями в смену жители только Анатышского, Корноуховского, Полянского и Русско-Ошнякского сельских поселений.

Выводы:

- По показателю общей заболеваемости населения на 1000 населения Рыбно-Слободский муниципальный район (631,5) находится на 30 месте среди районов и городских округов республики.
- Обеспеченность врачами в Рыбно-Слободском муниципальном районе в 2010 году составила 16,7 врача на 10 тыс.населения, что свидетельствует о недостаточном уровне квалифицированной врачебной помощи жителям поселений района.
- В Рыбно-Слободском муниципальном районе численность среднего медицинского персонала в 2010 году составила 240 человек (76,4 % от нормы).
- Обеспеченность больничными учреждениями в целом по району не соответствует нормативному уровню и составляет лишь 39 %.
- Жители района обеспечены скорой медицинской помощью, также следует отметить, что в зону обслуживания с 15-минутной доступностью при средней скорости движения 60 км/ч входят не все поселения Рыбно-Слободского муниципального района.
- В целом по району обеспеченность выше нормативного уровня и составляет 215 %, не обеспечены посещениями в смену жители только Анатышского, Корноуховского, Полянского и Русско-Ошнякского сельских поселений.
- Инфекционное и неврологическое отделения, детская консультация, станция скорой медицинской помощи Центральной районной больницы, Анатышский ФАП, Староарышский ФАП, Бетьковский ФАП,

Малоатмасский ФАП, Большекульгинский ФАП, Большеосиновский ФАП, Дон-Урайский ФАП, Бикчураевский ФАП, Малоошнякский ФАП, Иванаевский ФАП, Кукеевский ФАП, Кутлу-Букашская врачебная амбулатория с подстанцией скорой медицинской помощи, Мамликовский ФАП, Тябердино-Челнинский ФАП, Верхнетимерлекская врачебная амбулатория, Нижнетимерлекский ФАП, Новоарышский ФАП, Полянский ФАП, Камский ФАП, Гремячкинский ФАП, Тавларовский ФАП, Шетнево-Тулушский ФАП, Новоыргинский ФАП, Шестореченский ФАП и Ямашевский ФАП находятся в ветхом состоянии и требуют капитального ремонта или строительства нового здания на первую очередь.

– Крещеноказылинский ФАП находится в аварийном состоянии и подлежит сносу на первую очередь.

СХЕМА ТЕРРИТОРИАЛЬНОГО ПЛАНИРОВАНИЯ РЫБНО-СЛОБОДСКОГО МУНИЦИПАЛЬНОГО РАЙОНА

Существующее состояние сети медицинских учреждений

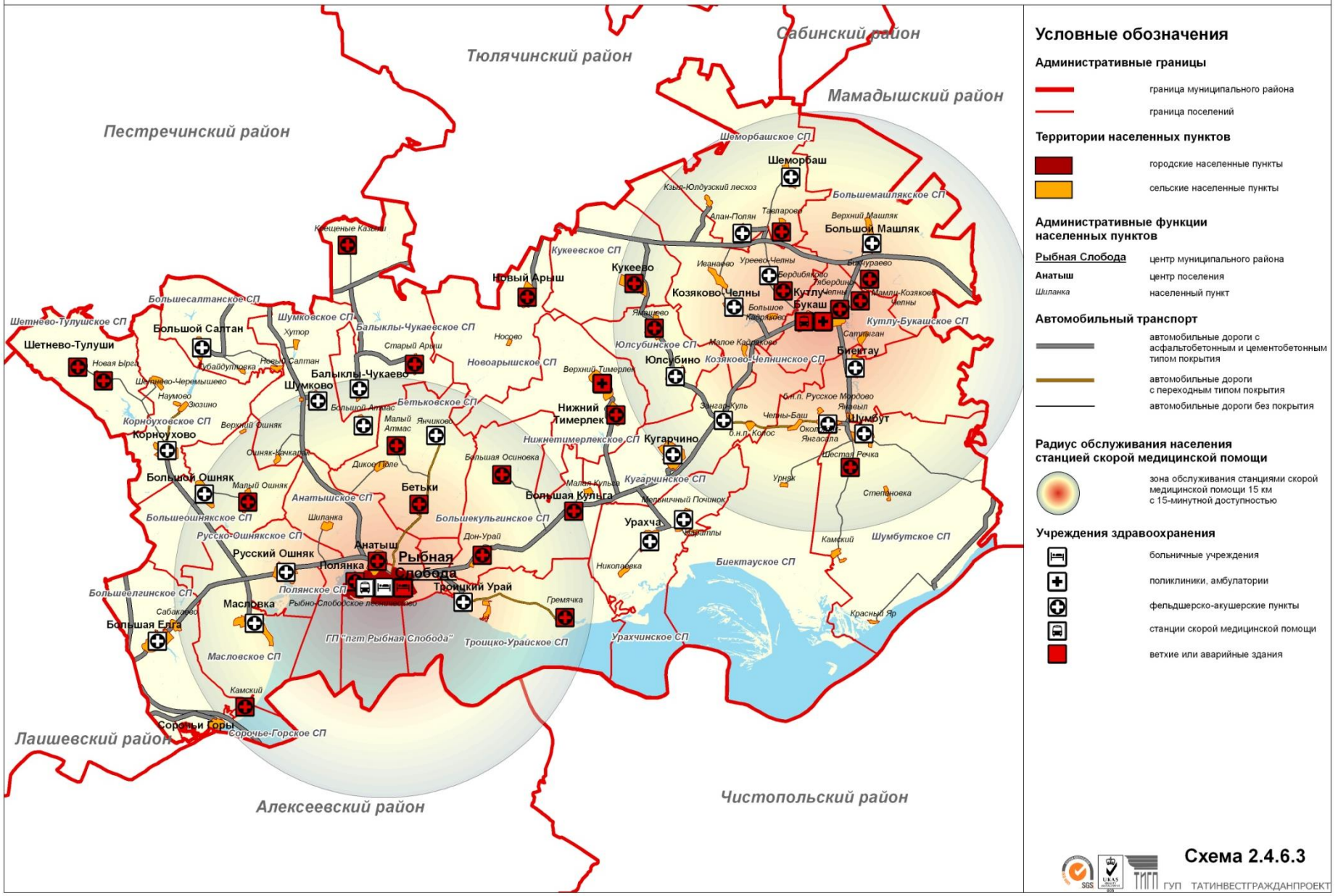

Схема 2.4.6.3

ГУП ТАТИНВЕСТГРАЖДАНПРОЕКТ

2.4.6.4. Социальная защита населения

Система социальной защиты населения – это один из важнейших инструментов стабилизации политического и социально-экономического положения в обществе, нейтрализации негативных последствий острых противоречий в жизнедеятельности различных социально-демографических групп населения.

На данный момент в Рыбно-Слободском муниципальном районе функционирует:

- ГАУСО «Корноуховский дом-интернат для престарелых и инвалидов» в с.Корноухово проектной мощностью 40 мест;
- ГБУ «Социальный приют для детей и подростков МТЗиСЗ РТ «Акчарлак» в Рыбно-Слободском муниципальном районе» в с.Верхний Тимерлик вместимостью 25 мест;
- ГАУСО «Центр социального обслуживания населения МТЗиСЗ РТ «Доверие-Ышаныч» в Рыбно-Слободском муниципальном районе» в пгт Рыбная Слобода.

Следует отметить, что учреждения социальной защиты осуществляют свою деятельность на межрайонном уровне. Следовательно, вышеперечисленные учреждения могут обслуживать не только население Рыбно-Слободского муниципального района, но и население близлежащих районов.

Исключение составляет центр социального обслуживания населения «Доверие-Ышаныч», в Уставе которого определено, что учреждение осуществляет свою деятельность на территории муниципального района, в котором оно расположено. Соответственно, центр социального обслуживания населения «Доверие-Ышаныч» получает государственное задание от Министерства труда, занятости и социальной защиты Республики Татарстан на осуществление уставных обязанностей для населения Рыбно-Слободского муниципального района.

Объекты социальной защиты населения являются объектами регионального значения.

2.4.6.5. Объекты культуры и искусства

Район располагает широкой сетью учреждений культуры. В районе функционируют Районный Дом культуры, кинотеатр, Краеведческий музей, филиал № 1 «Музей истории с.Кутлу-Букаш», филиал № 2 «Музей истории с.Большая Елга», 47 культурно-досуговых учреждения, Центральная и Центральная детская библиотеки и 37 общедоступные библиотеки (см. табл. 2.4.6.24).

Таблица 2.4.6.24

Физическое состояние учреждений культуры и искусства

№ п/п	Местоположение	Наименование объекта	Единица измерения	Мощность	Физическое состояние
1	***ГП "пгт Рыбная Слобода"***				

№ п/п	Местоположение	Наименование объекта	Единица измерения	Мощность	Физическое состояние
	пгт Рыбная Слобода	РДК	мест	350	ветхое
		Центральная библиотека	экземпляров	61476	нормальное
		Центральная детская библиотека	экземпляров	28859	нормальное
		Краеведческий музей	экспонатов	5497	ветхое
2	***Анатышское СП***				
	с. Анатыш	Анатышский СДК	мест	150	ветхое
		Анатышская библиотека	экземпляров	9378	ветхое
	д. Шиланка	Шиланский СК	мест	150	ветхое
3	***Балыклы-Чукаевское СП***				
	с. Балыклы-Чукаево	Балыклы-Чукаевский СДК	мест	200	нормальное
		Балыклы-Чукаевская библиотека	экземпляров	9812	нормальное
	с. Крещеные Казыли	Крещеноказылинский СК	мест	90	ветхое
	с. Старый Арыш	Староарышский СДК	мест	100	нормальное
		Староарышская библиотека	экземпляров	5102	нормальное
4	***Бетьковское СП***				
	с. Бетьки	Бетьковский СДК	мест	110	ветхое
		Бетьковская библиотека	экземпляров	7195	ветхое
	д. Малый Атмас	Малоатмасский СДК	мест	130	ветхое
		Малоатмасская библиотека	экземпляров	4322	ветхое
	с. Янчиково	Янчиковский СДК	мест	100	ветхое
		Янчиковская библиотека	экземпляров	6764	ветхое
5	***Биектауское СП***				
	с. Биектау	Биектауский СДК	мест	120	нормальное
		Биектауская библиотека	экземпляров	7653	нормальное
	с. Околоток-Янгасала	Околоток-Янгасальский СК	мест	100	нормальное
		Околоток-Янгасальская библиотека	экземпляров	7013	нормальное
	д. Челны-Баш	Челны-Башский СК	мест	60	нормальное
6	***Большеелгинское СП***				
	с. Большая Елга	Большеелгинский СДК	мест	300	нормальное
		Большеелгинская библиотека	экземпляров	12819	нормальное
		Филиал № 2 «Музей истории с.Большая Елга»	экспонатов	852	нормальное
7	***Большекульгинское СП***				
	с. Большая Кульга	Большекульгинский СДК	мест	200	ветхое

№ п/п	Местоположение	Наименование объекта	Единица измерения	Мощность	Физическое состояние
		Большекульгинская библиотека	экземпляров	12690	нормальное
8	***Большемашлякское СП***				
	с. Большой Машляк	Большемашлякский СДК	мест	100	нормальное
		Большемашлякская библиотека	экземпляров	6707	нормальное
	с. Бикчураево	Бикчураевская библиотека	экземпляров	4756	ветхое
9	***Большеошнякское СП***				
	с. Большой Ошняк	Большеошнякский СДК	мест	100	нормальное
		Большеошнякская библиотека	экземпляров	7111	нормальное
	с. Малый Ошняк	Малоошнякский СК	мест	50	нормальное
		Малоошнякская библиотека	экземпляров	5591	ветхое
10	***Большесалтанское СП***				
	с. Большой Салтан	Большесалтанский СДК	мест	190	ветхое
		Большесалтанская библиотека	экземпляров	6862	ветхое
11	***Козяково-Челнинское СП***				
	с. Козяково-Челны	Козяково-Челнинский СДК	мест	200	нормальное
		Козяково-Челнинская библиотека	экземпляров	5466	нормальное
	д. Бердибяково	Бердибяковский СК	мест	80	ветхое
		Уреево-Челнинская библиотека	экземпляров	4628	нормальное
	д. Иванаево	Иванаевский СК	мест	80	ветхое
	с. Уреево-Челны	Уреево-Челнинский СК	мест	70	ветхое
12	***Корноуховское СП***				
	с. Корноухово	Корноуховский СДК	мест	50	нормальное
		Корноуховская библиотека	экземпляров	11200	нормальное
13	***Кугарчинское СП***				
	с. Кугарчино	Кугарчинский СДК	мест	400	нормальное
		Кугарчинская библиотека	экземпляров	14343	нормальное
	д. Зангар-Куль	Зангар-Кульский СК	мест	100	ветхое
14	***Кукеевское СП***				
	с. Кукеево	Кукеевский СДК	мест	150	ветхое
		Кукеевская библиотека	экземпляров	5930	нормальное
15	***Кутлу-Букашское СП***				
	с. Кутлу-Букаш	Кутлу-Букашский СДК	мест	350	ветхое
		Кутлу-Букашская библиотека	экземпляров	31092	ветхое

№ п/п	Местоположение	Наименование объекта	Единица измерения	Мощность	Физическое состояние
		Филиал № 1 «Музей истории с.Кутлу-Букаш»	экспонатов	2375	нормальное
	д. Тябердино-Челны	Тябердино-Челнинский СДК	мест	150	ветхое
		Тябердино-Челнинская библиотека	экземпляров	7235	ветхое
16	***Масловское СП***				
	с. Масловка	Масловский СДК	мест	300	нормальное
		Масловская библиотека	экземпляров	15256	нормальное
17	***Нижнетимерлекское СП***				
	с. Верхний Тимерлек	Верхнетимерлекский СДК	мест	300	ветхое
		Верхнетимерлекская библиотека	экземпляров	7014	ветхое
	с. Нижний Тимерлек	Нижнетимерлекский СК	мест	120	ветхое
		Нижнетимерлекская библиотека	экземпляров	6666	ветхое
18	***Новоарышское СП***				
	с. Новый Арыш	Новоарышский СДК	мест	100	нормальное
		Новоарышская библиотека	экземпляров	8409	ветхое
19	***Полянское СП***				
	д. Полянка	Полянский библиотечно-досуговый центр	экземпляров	10843	нормальное
20	***Русско-Ошнякское СП***				
	с. Русский Ошняк	Русскоошнякский СДК	мест	70	нормальное
		Русскоошнякская библиотека	экземпляров	9653	нормальное
21	***Сорочье-Горское СП***				
22	***Троицко-Урайское СП***				
	с. Троицкий Урай	Троицкоурайский СДК	мест	100	нормальное
		Троицкоурайская библиотека	экземпляров	9181	нормальное
	с. Гремячка	Гремячкинский СК	мест	100	ветхое
23	***Урахчинское СП***				
	с. Урахча	Урахчинский СДК	мест	140	ветхое
		Урахчинская библиотека	экземпляров	8412	ветхое
	с. Мельничный Починок	Мельничнопочинский СДК	мест	75	нормальное
24	***Шеморбашское СП***				
	с. Шеморбаш	Шеморбашский СДК	мест	100	ветхое
		Шеморбашская библиотека	экземпляров	5508	ветхое
	с. Алан-Полян	Алан-Полянский СК	мест	100	ветхое

№ п/п	Местоположение	Наименование объекта	Единица измерения	Мощность	Физическое состояние
		Алан-Полянская библиотека	экземпляров	6935	ветхое
	с. Кзыл-Юлдузский лесхоз	СК Кзыл-Юлдузского лесхоза	мест	70	нормальное
	с. Тавларово	Тавларовский СК	мест	100	нормальное
25	***Шетнево-Тулушское СП***				
	с. Шетнево-Тулуши	Шетнево-Тулушский СДК	мест	100	нормальное
		Шетнево-Тулушская библиотека	экземпляров	6631	нормальное
	д. Новая Ырга	Новоыргинский СК	мест	100	ветхое
26	***Шумбутское СП***				
	с. Шумбут	Шумбутский СДК	мест	150	нормальное
		Шумбутская библиотека	экземпляров	13080	ветхое
	д. Шестая Речка	Шесторечинский СК	мест	90	ветхое
27	***Шумковское СП***				
	с. Шумково	Шумковский СДК	мест	170	ветхое
		Шумковская библиотека	экземпляров	9781	нормальное
28	***Юлсубинское СП***				
	с. Юлсубино	Юлсубинский СДК	мест	180	ветхое
		Юлсубинская библиотека	экземпляров	7120	ветхое
	с. Ямашево	Ямашевский СДК	мест	200	ветхое
		Ямашевская библиотека	экземпляров	5212	ветхое

РДК, краеведческий музей, Анатышские СДК и библиотека, Шиланский СК, Крещеноказылинский СК, Бетьковские СДК и библиотека, Малоатмасские СДК и библиотека, Янчиковские СДК и библиотека, Большекульгинский СДК, Бикчураевская библиотека, Малоошнякская библиотека, Большесалтанские СДК и библиотека, Бердибяковский СК, Иванаевский СК, Уреево-Челнинский СК, Зангар-Кульский СК, Кукеевский СДК, Кутлу-Букашские СДК и библиотека, Тябердино-Челнинские СДК и библиотека, Верхнетимерлекские СДК и библиотека, Нижнетимерлекские СК и библиотека, Новоарышская библиотека, Гремячкинский СК, Урахчинские СДК и библиотека, Шеморбашские СДК и библиотека, Алан-Полянские СК и библиотека, Новоыргинский СК, Шумбутская библиотека, Шесторечинский СК, Шумковский СДК, Юлсубинские СДК и библиотека, Ямашевские СДК и библиотека находятся в ветхом состоянии и требуют капитального ремонта или строительства нового здания на первую очередь.

Для анализа существующего состояния рассмотрим обеспеченность населения района культурно-досуговыми учреждениями и общедоступными библиотеками в разрезе поселений. Анализ показателей обеспеченности произведен согласно методике определения нормативной потребности субъектов Российской Федерации в объектах культуры и искусства, утвержденной

распоряжением Правительства Российской Федерации от 23 ноября 2009 № 1767-р.

Обеспеченность жителей культурно-досуговыми учреждениями

В центрах муниципальных образований, а также в крупных населенных пунктах должны быть клубные учреждения, отвечающие современным требованиям качества и надежности. Минимальная численность поселений и их групп, для которых ведется расчет обеспеченности клубными учреждениями, 200 человек (СНиП 2.07.01-89* Актуализированная редакция, СП 42.13330.2011 «Градостроительство. Планировка и застройка городских и сельских поселений»). Для выравнивания обеспеченности жителей всех поселений, расчет произведен без учета ограничений по численности.

Нормативная потребность в культурно-досуговых учреждениях определяется как сумма сетевых показателей по всем категориям населенных пунктов в соответствии с нормативами обеспеченности:

– населенные пункты (сельские поселения) с числом жителей до 500 человек могут иметь не менее одного клубного учреждения мощностью 100-150 зрительских мест.

– населенные пункты (сельские поселения) с числом жителей от 500 до 1000 человек должны иметь не менее одного клубного учреждения мощностью 150-200 зрительских мест.

– населенные пункты (сельские поселения) с числом жителей от 1000 до 3000 жителей должны иметь клубное учреждение мощностью 150-200 зрительских мест на 1000 жителей.

– населенные пункты (сельские поселения) с числом жителей от 3000 до 10000 жителей должны иметь клубное учреждение мощностью 100 зрительских мест на 1000 жителей.

В каждом районном центре создается районный дом культуры на 200-700 мест.

Обеспеченность культурно-досуговыми учреждениями в разрезе поселений представлена в таблице 2.4.6.25.

Таблица 2.4.6.25

Уровень обеспеченности культурно-досуговыми учреждениями

№ п/п	Наименование поселения	Численность населения, человек	Существующее количество мест	Обеспеченность клубными учреждениями, %
1	ГП "пгт Рыбная Слобода"	7678	350	46
2	Анатышское СП	731	300	200
3	Балыклы-Чукаевское СП	732	390	260
4	Бетьковское СП	527	340	227
5	Биектауское СП	1292	280	144
6	Большеелгинское СП	984	300	200
7	Большекульгинское СП	607	200	133
8	Большемашлякское СП	722	100	67
9	Большеошнякское СП	571	150	100
10	Большесалтанское СП	298	190	190
11	Козяково-Челнинское СП	644	430	287
12	Корноуховское СП	696	50	33
13	Кугарчинское СП	1194	500	279

№ п/п	Наименование поселения	Численность населения, человек	Существующее количество мест	Обеспеченность клубными учреждениями, %
14	Кукеевское СП	644	150	100
15	Кутлу-Букашское СП	2004	500	166
16	Масловское СП	770	300	200
17	Нижнетимерлекское СП	1178	420	238
18	Новоарышское СП	745	100	67
19	Полянское СП	790	0	0
20	Русско-Ошнякское СП	540	70	47
21	Сорочье-Горское СП	71	0	0
22	Троицко-Урайское СП	545	200	133
23	Урахчинское СП	608	215	143
24	Шеморбашское СП	581	370	247
25	Шетнево-Тулушское СП	382	200	200
26	Шумбутское СП	594	240	160
27	Шумковское СП	349	170	170
28	Юлсубинское СП	1028	380	246
Итого по району		**27505**	**6895**	**389**

Общее количество зрительских мест в культурно-досуговых учреждениях составляет 6895, обеспеченность населения в целом – 389 %. Жители ГП «пгт Рыбная Слобода», Большемашлякского СП, Корноуховского СП, Новоарышского СП, Русско-Ошнякского СП не обеспечены местами в культурно-досуговых учреждениях, в Полянском и Сорочье-Горском сельских поселениях клубы отсутствуют.

Обеспеченность жителей общедоступными библиотеками

Государственные библиотеки республики – самые массовые учреждения культуры, наиболее доступные для основных слоев и социальных групп населения. Необходимо обеспечивать каждому жителю республики гарантированную возможность наиболее полного использования читательских прав через общедоступность библиотечных фондов, бесплатность основных библиотечных услуг.

Важнейшей составляющей сети общедоступных библиотек является сеть муниципальных публичных библиотек, которые находятся в ведении системы местного самоуправления. Обслуживание пользователей в публичной библиотеке строится с учетом особенностей, потребностей и возможностей жителей городов и сельской местности. Библиотека обслуживает все категории граждан, предоставляет им комплекс библиотечно-информационных и сервисных услуг в наиболее удобном для них режиме: в самой библиотеке, а также по телефону или электронной почте. Информационные технологии позволяют публичной библиотеке внедрять и использовать новые формы обслуживания, обеспечивать доступ к собственным и корпоративным информационным ресурсам любому пользователю вне зависимости от места его нахождения.

Общим требованием к организации библиотечной системы в сельских поселениях является обязательное обеспечение возможности получения библиотечных услуг во всех населенных пунктах, в том числе с малой

численностью жителей (менее 500 человек). Объем приобретения печатных изданий, изданий на электронных носителях информации, а также аудиовизуальных документов для создаваемой или существующей библиотеки рассчитывается в соответствии со следующими нормативами книгообеспеченности, установленными Модельным стандартом деятельности публичной библиотеки, принятым Российской библиотечной ассоциацией:

– в городах – от 5 до 7 экземпляров на 1 жителя;

– в сельских поселениях – от 7 до 9 экземпляров на 1 жителя.

При этом центральная библиотека города (района), обслуживающая население всей территории города (района), должна располагать увеличенным объемом фонда из расчета дополнительно от 0,5 до 2 экземпляров на 1 жителя.

В целом по Рыбно-Слободскому муниципальному району уровень обеспеченности общедоступными библиотеками выше нормативного уровня и составляет 184 %. Книжный фонд общедоступных библиотек составляет 413,7 тыс.экземпляров. Обеспеченность общедоступными библиотеками в разрезе поселений представлена в таблице 2.4.6.26.

Таблица 2.4.6.26

Уровень обеспеченности общедоступными библиотеками

№ п/п	Наименование поселения	Численность населения, человек	Существующее количество экземпляров	Обеспеченность общедоступными библиотеками, %
1	ГП «пгт Рыбная Слобода»	7678	90335	137
2	Анатышское СП	731	9378	160
3	Балыклы-Чукаевское СП	732	14914	255
4	Бетьковское СП	527	18281	434
5	Биектауское СП	1292	14666	142
6	Большеелгинское СП	984	12819	163
7	Большекульгинское СП	607	12690	261
8	Большемашлякское СП	722	11463	198
9	Большеошнякское СП	571	12702	278
10	Большесалтанское СП	298	6862	288
11	Козяково-Челнинское СП	644	10094	196
12	Корноуховское СП	696	11200	201
13	Кугарчинское СП	1194	14343	150
14	Кукеевское СП	644	5930	115
15	Кутлу-Букашское СП	2004	38327	239
16	Масловское СП	770	15256	248
17	Нижнетимерлекское СП	1178	13680	145
18	Новоарышское СП	745	8409	141
19	Полянское СП	790	10843	172
20	Русско-Ошнякское СП	540	9653	223
21	Сорочье-Горское СП	71	0	0
22	Троицко-Урайское СП	545	9181	211
23	Урахчинское СП	608	8412	173
24	Шеморбашское СП	581	12443	268
25	Шетнево-Тулушское СП	382	6631	217
26	Шумбутское СП	594	13080	275
27	Шумковское СП	349	9781	350
28	Юлсубинское СП	1028	12332	150
Итого по району		**27505**	**413705**	**184**

Примечание: обеспеченность книжным фондом ГП «пгт Рыбная Слобода» рассчитана с учетом межселенного обслуживания Центральной районной библиотеки

В Сорочье-Горском сельском поселении библиотека отсутствует, остальные поселения обеспечены библиотечным фондом в полной мере.

Выводы:

- Общее количество зрительских мест в культурно-досуговых учреждениях составляет 6895, книжный фонд общедоступных библиотек равен 413,7 тыс.экземпляров. Жители ГП «пгт Рыбная Слобода», Большемашлякского СП, Корноуховского СП, Новоарышского СП, Русско-Ошнякского СП не обеспечены местами в культурно-досуговых учреждениях, в Полянском и Сорочье-Горском сельских поселениях клубы отсутствуют. В Сорочье-Горском сельском поселении библиотека отсутствует, остальные поселения обеспечены библиотечным фондом в полной мере.
- РДК, краеведческий музей, Анатышские СДК и библиотека, Шиланский СК, Крещеноказылинский СК, Бетьковские СДК и библиотека, Малоатмасские СДК и библиотека, Янчиковские СДК и библиотека, Большекульгинский СДК, Бикчураевская библиотека, Малоошнякская библиотека, Большесалтанские СДК и библиотека, Бердибяковский СК, Иванаевский СК, Уреево-Челнинский СК, Зангар-Кульский СК, Кукеевский СДК, Кутлу-Букашские СДК и библиотека, Тябердино-Челнинские СДК и библиотека, Верхнетимерлекские СДК и библиотека, Нижнетимерлекские СК и библиотека, Новоарышская библиотека, Гремячкинский СК, Урахчинские СДК и библиотека, Шеморбашские СДК и библиотека, Алан-Полянские СК и библиотека, Новоыргинский СК, Шумбутская библиотека, Шесторечинский СК, Шумковский СДК, Юлсубинские СДК и библиотека, Ямашевские СДК и библиотека находятся в ветхом состоянии и требуют капитального ремонта или строительства нового здания на первую очередь.

Существующее состояние сети учреждений культуры Рыбно-Слободского муниципального района представлено на схеме 2.4.6.4.

СХЕМА ТЕРРИТОРИАЛЬНОГО ПЛАНИРОВАНИЯ РЫБНО-СЛОБОДСКОГО МУНИЦИПАЛЬНОГО РАЙОНА

Существующее состояние сети учреждений культуры

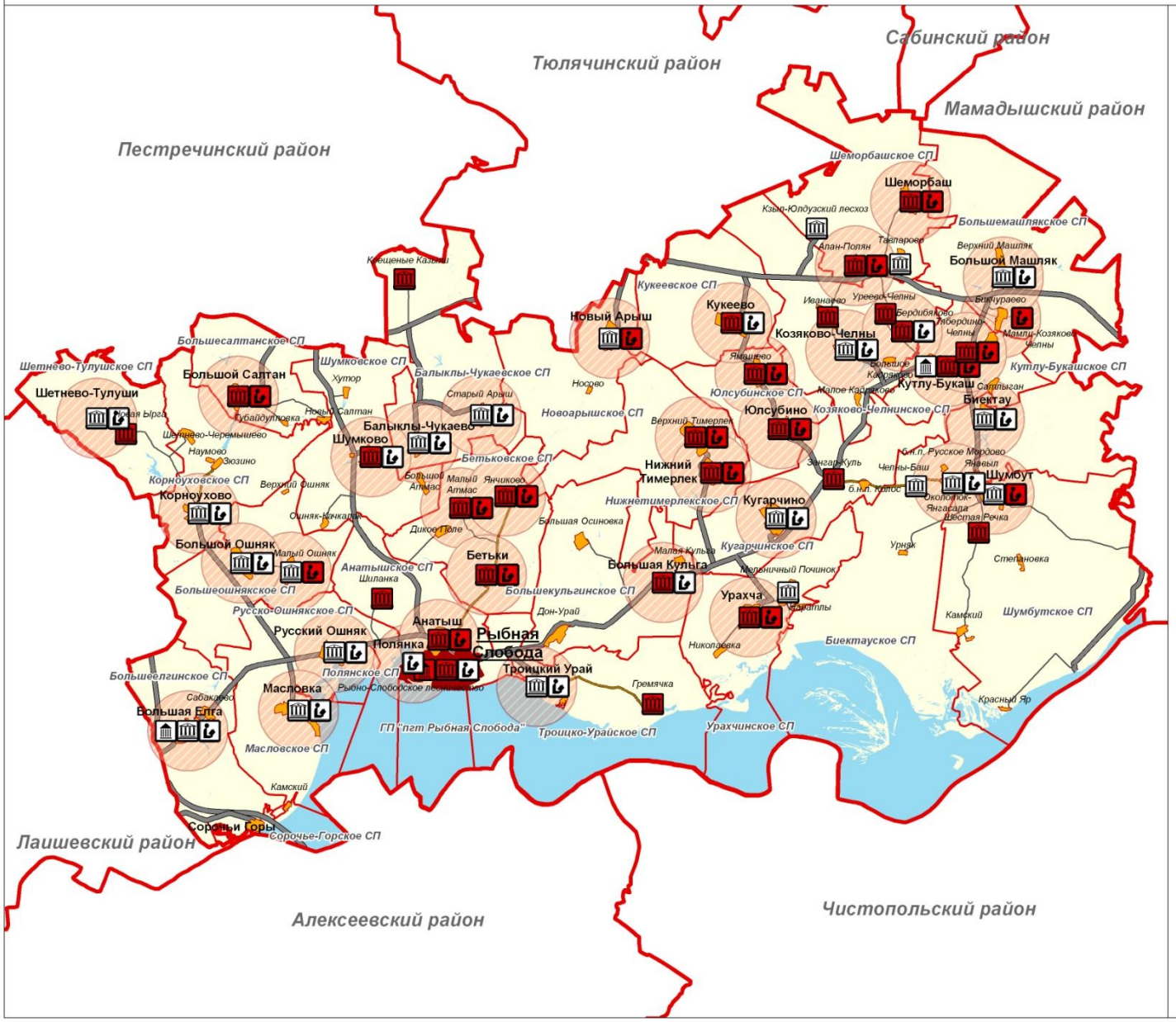

Условные обозначения

Административные границы

- граница муниципального района
- граница поселений

Территории населенных пунктов

- городские населенные пункты
- сельские населенные пункты

Административные функции населенных пунктов

- Рыбная Слобода — центр муниципального района
- Анатыш — центр поселения
- Шиланка — населенный пункт

Автомобильный транспорт

- автомобильные дороги с асфальтобетонным и цементобетонным типом покрытия
- автомобильные дороги с переходным типом покрытия
- автомобильные дороги без покрытия

Радиус обслуживания населения общедоступными библиотеками

- радиус обслуживания 2,5 км с пешеходной доступностью 30 минут

Учреждения культуры

- культурно-досуговые учреждения
- общедоступные библиотеки
- музей
- ветхие или аварийные здания

Схема 2.4.6.4

ГУП ТАТИНВЕСТГРАЖДАНПРОЕКТ

2.4.6.6. Физическая культура и спорт

На сегодняшний день крупные спортивные объекты расположены в районном центре – в пгт Рыбная Слобода:

– спортивно-оздоровительный комплекс «Дельфин» с плавательным бассейном;

– МАОУ ДОД «Детско-юношеская спортивная школа»;

– стадион-площадка на 960 посадочных мест.

Кроме того, для занятий населения физической культурой и спортом используются спортивные залы и плоскостные сооружения учреждений образования и культуры.

Для анализа существующего состояния и расчета потребности в новом строительстве рассмотрим обеспеченность населения в разрезе городских и сельских поселений Рыбно-Слободского муниципального района основными типами спортивных сооружений: спортивными залами, плоскостными сооружениями и плавательными бассейнами. Расчет показателей обеспеченности и потребности в новом строительстве данных объектов произведен с использованием методики определения нормативной потребности субъектов Российской Федерации в объектах социальной инфраструктуры, одобренной распоряжением правительства Российской Федерации от 19 октября 1999 г. № 1683-р.

Спортивные залы

Общая площадь спортивных залов в районе составляет 6315 кв. м площади пола (см. табл. 2.4.6.27). В основном это спортзалы общеобразовательных учреждений. Только в пгт Рыбная Слобода имеются спортзалы спортивно-оздоровительного комплекса.

Таблица 2.4.6.27

Физическое состояние спортивных залов

№ п/п	Наименование территории	Наименование учреждения	Адрес	Мощность, кв. м площади пола	Физическое состояние
1	***ГП «пгт Рыбная Слобода»***				
	пгт Рыбная Слобода	спортзал № 1 МБОУ «Рыбно-Слободская гимназия № 1»	ул.Ленина, д.43	162	нормальное
		спортзал № 2 МБОУ «Рыбно-Слободская гимназия № 1»	ул.Ленина, д.43	66	нормальное
		спортзал МБОУ «Рыбно-Слободская средняя общеобразовательная школа № 2»	ул.60 лет Октября, д.17	288	нормальное, требуется кап. ремонт
		спортзал Агротехнического колледжа	-	288	нормальное, требуется кап. ремонт
		СОК «Дельфин»:	ул.Ленина, д.83 В		нормальное
		спортивный зал		1008	
		зал борьбы		121	
		зал аэробики		121	
		зал тяжелой атлетики		121	
2	***Балыклы-Чукаевское СП***				
	с.Балыклы-Чукаево	спортзал МБОУ «Балыклы-Чукаевская СОШ»	ул.Школьная, д.2	162	нормальное
3	***Бетьковское СП***				
	с.Бетьки	спортзал МБОУ «Бетьковская СОШ»	ул.Школьная, д.1	162	нормальное, требуется кап. ремонт
4	***Биектауское СП***				
	с.Биектау	спортзал МБОУ «Биектауская СОШ»	ул.Х.Сафиуллина, д.1	162	нормальное, требуется кап. ремонт
5	***Большеелгинское СП***				
	с.Большая Елга	спортзал МБОУ «Большеелгинская	ул.Школьная, д.27	162	нормальное,

№ п/п	Наименование территории	Наименование учреждения	Адрес	Мощность, кв. м площади пола	Физическое состояние
		СОШ»			требуется кап. ремонт
6	***Большекульгинское СП***				
	с.Большая Кульга	спортзал МБОУ «Большекульгинская ООШ»	ул.Школьная, д.9	162	нормальное, требуется кап. ремонт
7	***Большемашлякское СП***				
	с.Большой Машляк	спортзал МБОУ «Большемашлякская СОШ»	ул.Школьная, д.1	288	нормальное, требуется кап. ремонт
8	***Большеошнякское СП***				
	с.Большой Ошняк	спортзал МБОУ «Большеошняковская ООШ»	ул.Г.Тукая, д.35	162	нормальное, требуется кап. ремонт
9	***Большесалтанское СП***				
	с.Большой Салтан	спортзал МБОУ «Большесалтанская ООШ»	ул.Шарафиева, д.38	162	нормальное, требуется кап. ремонт
10	***Корноуховское СП***				
	с.Корноухово	спортзал МБОУ «Корноуховская СОШ»	ул.Молодежная, д.1	162	нормальное, требуется кап. ремонт
11	***Кугарчинское СП***				
	с.Кугарчино	спортзал МБОУ «Кугарчинская СОШ»	ул.Школьная, д.1	162	нормальное, требуется кап. ремонт
12	***Кукеевское СП***				
	с.Кукеево	спортзал МБОУ «Кукеевская СОШ»	ул.Школьная, д.20	162	нормальное, требуется кап. ремонт
13	***Кутлу-Букашское СП***				

№ п/п	Наименование территории	Наименование учреждения	Адрес	Мощность, кв. м площади пола	Физическое состояние
	с.Кутлу-Букаш	спортзал МБОУ «Кутлу-Букашская СОШ»	ул.Шаймурданова, д.2	162	нормальное
14	***Масловское СП***				
	с.Масловка	спортзал МБОУ «Масловская СОШ»	ул.Центральная, д.17	162	нормальное
		спортзал СДК	-	288	нормальное, требуется кап. ремонт
15	***Нижнетимерлекское СП***				
	с.Верхний Тимерлек	спортзал МБОУ «Верхнетимерлековская СОШ»	ул.Школьная, д.1	162	нормальное, требуется кап. ремонт
	с.Нижний Тимерлек	спортзал МБОУ Нижнетимерлековская ООШ»	ул.Школьная, д.4	162	нормальное, требуется кап. ремонт
16	***Новоарышское СП***				
	с.Новый Арыш	спортзал МБОУ «Новоарышская СОШ»	ул.Восточная, д.3	162	нормальное, требуется кап. ремонт
17	***Русско-Ошнякское СП***				
	с.Русский Ошняк	спортзал МБОУ «Русско-Ошняковская ООШ»	ул.Школьная, д.9а	162	нормальное, требуется кап. ремонт
18	***Троицко-Урайское СП***				
	с.Троицкий Урай	спортзал МБОУ «Троицко-Урайская ООШ»	ул.Прикамская, д.9	162	нормальное, требуется кап. ремонт
19	***Урахчинское СП***				
	с.Урахча	спортзал МБОУ «Урахчинская ООШ»	ул.Школьная, д.1	162	нормальное, требуется кап. ремонт
20	***Шетнево-Тулушское СП***				

№ п/п	Наименование территории	Наименование учреждения	Адрес	Мощность, кв. м площади пола	Физическое состояние
	с.Шетнево-Тулуши	спортзал МБОУ «Шетнево-Тулушская ООШ»	ул.Мусы Джалиля, д.13а	162	нормальное
21	***Шумбутское СП***				
	с.Шумбут	спортзал МБОУ «Шумбутская СОШ»	ул.Школьная, д.1	162	нормальное
22	***Юлсубинское СП***				
	с.Юлсубино	спортзал МБОУ «Юлсубинская ООШ»	ул.Школьная, д.1	162	нормальное, требуется кап. ремонт
	с.Ямашево	спортзал МБОУ «Ямашевская СОШ»	ул.Х.Такташа, д.1а	162	нормальное, требуется кап. ремонт
	Итого по району			**6315**	

Обеспеченность населения спортивными залами

При определении обеспеченности городских и сельских поселений площадью спортивных залов использовался норматив 3500 кв.м. площади пола спортивных залов на 10000 населения.

Уровень обеспеченности по поселениям представлен в таблице 2.4.6.28.

Таблица 2.4.6.28

Уровень обеспеченности населения спортивными залами

№ п/п	Наименование поселения	Численность населения на 01.01.2011 г., человек	Площадь спортивных залов, кв. м	Необходимая площадь спортивных залов, кв. м	Обеспеченность, %
1	ГП «пгт Рыбная Слобода»	7678	2175	2687	81
2	Анатышское СП	731	0	256	0
3	Балыклы-Чукаевское СП	732	162	256	63
4	Бетьковское СП	527	162	184	88
5	Биектауское СП	1292	162	452	36
6	Большеелгинское СП	984	162	344	47
7	Большекульгинское СП	607	162	212	76
8	Большемашлякское СП	722	288	253	114
9	Большеошнякское СП	571	162	200	81
10	Большесалтанское СП	298	162	104	155
11	Козяково-Челнинское СП	644	0	225	0
12	Корноуховское СП	696	162	244	67
13	Кугарчинское СП	1194	162	418	39
14	Кукеевское СП	644	162	225	72
15	Кутлу-Букашское СП	2004	162	701	23
16	Масловское СП	770	450	270	167
17	Нижнетимерлекское СП	1178	324	412	79
18	Новоарышское СП	745	162	261	62
19	Полянское СП	790	0	277	0
20	Русско-Ошнякское СП	540	162	189	86
21	Сорочье-Горское СП	71	0	25	0
22	Троицко-Урайское СП	545	162	191	85
23	Урахчинское СП	608	162	213	76
24	Шеморбашское СП	581	0	203	0
25	Шетнево-Тулушское СП	382	162	134	121
26	Шумбутское СП	594	162	208	78
27	Шумковское СП	349	0	122	0
28	Юлсубинское СП	1028	324	360	90
	Итого по району	**27505**	**6315**	**9626**	**66**

В среднем по Рыбно-Слободскому муниципальному району обеспеченность населения площадью спортивных залов составляет на данный момент 66 % (в среднем по ГП «пгт Рыбная Слобода» – 81 %, по сельским поселениям – 60 %).

Население Большемашлякского, Большесалтанского, Масловского, Шетнево-Тулушского сельских поселений обеспечено площадью спортивных залов более чем на 100%. В остальных поселениях обеспеченность ниже нормативной потребности. В Анатышском, Козяково-Челнинском, Полянском,

Сорочье-Горском, Шеморбашском и Шумковском сельских поселениях спортзалы отсутствуют.

Плоскостные сооружения

Общая площадь плоскостных сооружений в Рыбно-Слободском муниципальном районе составляет 82152 кв. м (см. табл. 2.4.6.29). В основном это футбольные поля, хоккейные коробки, волейбольные и баскетбольные площадки общеобразовательных учреждений.

Таблица 2.4.6.29

Физическое состояние плоскостных сооружений

№ п/п	Наименование территории	Наименование учреждения	Адрес	Мощность, кв. м
1	***ГП «пгт Рыбная Слобода»***			
	пгт Рыбная Слобода	футбольное поле стадиона-площадки	-	7700
		футбольное поле МБОУ «Рыбно-Слободская СОШ № 2»	ул.60 лет Октября, д.17	3010
		хоккейная коробка СОК «Дельфин» (комплект «Шатлык»)	ул.Ленина, д.83 В	1568
		хоккейная коробка ДЮСШ	ул.Ленина, д.83 В	1800
		хоккейная коробка ДЮСШ	ул.Ленина, д.83 В	800
2	***Бетьковское СП***			
	с.Бетьки	футбольное поле МБОУ «Бетьковская СОШ»	ул.Школьная, д.1	3085
3	***Биектауское СП***			
	с.Биектау	футбольное поле МБОУ «Биектауская СОШ»	ул.Х. Сафиуллина, д.1	4095
		баскетбольная площадка МБОУ «Биектауская СОШ»		420
		волейбольная площадка МБОУ «Биектауская СОШ»		162
		хоккейная коробкаМБОУ «Биектауская СОШ»		450
4	***Большеелгинское СП***			
	с.Большая Елга	хоккейная коробка МБОУ «Большеелгинская СОШ»	ул.Школьная, д.27	800
5	***Большемашлякское СП***			
	с.Большой Машляк	футбольное поле МБОУ «Большемашлякская СОШ»	ул.Школьная, д.1	4500
		баскетбольная площадка МБОУ «Большемашлякская СОШ»		420
		волейбольная площадка МБОУ «Большемашлякская СОШ»		162
		хоккейная коробка МБОУ «Большемашлякская СОШ»		800
6	***Большеошнякское СП***			

№ п/п	Наименование территории	Наименование учреждения	Адрес	Мощность, кв. м
	с.Большой Ошняк	баскетбольная площадка МБОУ «Большеошняковская ООШ»	ул.Г.Тукая, д.35	420
		волейбольная площадка МБОУ «Большеошняковская ООШ»		162
		хоккейная коробка МБОУ «Большеошняковская ООШ»		450
7	***Козяково-Челнинское СП***			
	с.Козяково-Челны	хоккейная коробка МБОУ «Козяково-Челнинская СОШ»	ул.Школьная, д.24	450
8	***Корноуховское СП***			
	с.Корноухово	баскетбольная площадка МБОУ «Корноуховская СОШ»	ул.Молодежная, д.1	420
		волейбольная площадка МБОУ «Корноуховская СОШ»		162
		футбольное поле МБОУ «Корноуховская СОШ»		3081
		хоккейная коробка МБОУ «Корноуховская СОШ»		800
9	***Кугарчинское СП***			
	с.Кугарчино	баскетбольная площадка МБОУ «Кугарчинская СОШ»	ул.Школьная, д.1	420
		волейбольная площадка «Кугарчинская СОШ»		162
		футбольное поле «Кугарчинская СОШ»		288
		хоккейная коробка МБОУ «Кугарчинская СОШ»		800
10	***Кукеевское СП***			
	с.Кукеево	футбольное поле МБОУ «Кукеевская СОШ»	ул.Школьная, д.20	4095
		баскетбольная площадка МБОУ «Кукеевская СОШ»		420
		волейбольная площадка МБОУ «Кукеевская СОШ»		162
		хоккейная коробка МБОУ «Кукеевская СОШ»		800
11	***Кутлу-Букашское СП***			
	с.Кутлу-Букаш	футбольное поле МБОУ «Кутлу-Букашская СОШ»	ул.Шаймордано ва, д.2	3021
		баскетбольная площадка МБОУ «Кутлу-Букашская СОШ»		420
		волейбольная площадка МБОУ «Кутлу-Букашская СОШ»		162
		хоккейная коробка МБОУ «Кутлу-Букашская СОШ»		800
12	***Масловское СП***			
	с.Масловка	футбольное поле МБОУ «Масловская СОШ»	ул.Центральная, д.17	4095
13	***Нижнетимерлекское***			

№ п/п	Наименование территории	Наименование учреждения	Адрес	Мощность, кв. м
	СП			
	с.Верхний Тимерлек	баскетбольная площадка МБОУ «Верхнетимерлековская СОШ»	ул.Школьная, д.1	420
		волейбольная площадка МБОУ «Верхнетимерлековская СОШ»		162
		футбольное поле МБОУ «Верхнетимерлековская СОШ»		800
		хоккейная коробка МБОУ «Верхнетимерлековская СОШ»		450
	с.Нижний Тимерлек	баскетбольная площадка МБОУ Нижнетимерлековская ООШ»	ул.Школьная, д.4	420
		волейбольная площадка МБОУ Нижнетимерлековская ООШ»		162
		хоккейная коробка МБОУ Нижнетимерлековская ООШ»		450
14	***Новоарышское СП***			
	с.Новый Арыш	футбольное поле МБОУ «Новоарышская СОШ»	ул.Восточная, д.3	2020
		хоккейная коробка МБОУ «Новоарышская СОШ»		800
15	***Русско-Ошнякское СП***			
	с.Русский Ошняк	баскетбольная площадка МБОУ «Русско-Ошняковская ООШ»	ул.Школьная, д.9а	420
		волейбольная площадка МБОУ «Русско-Ошняковская ООШ»		162
16	***Троицко-Урайское СП***			
	с.Троицкий Урай	баскетбольная площадка МБОУ «Троицко-Урайская ООШ»	ул.Прикамская, д.9	420
		волейбольная площадка МБОУ «Троицко-Урайская ООШ»		162
		хоккейная коробка МБОУ «Троицко-Урайская ООШ»		450
17	***Урахчинское СП***			
	с.Урахча	футбольное поле МБОУ «Урахчинская ООШ»	ул.Школьная, д.1	3010
		баскетбольная площадка МБОУ «Урахчинская ООШ»		420
		волейбольная площадка МБОУ «Урахчинская ООШ»		162
		хоккейная коробка МБОУ «Урахчинская ООШ»		450
18	***Шеморбашское СП***			
	с.Шеморбаш	футбольное полеМБОУ «Шеморбашская СОШ»	ул.Школьная, д.1	3010
		баскетбольная площадка МБОУ «Шеморбашская СОШ»		420
		волейбольная площадка МБОУ «Шеморбашская СОШ»		162
		хоккейная коробка МБОУ		450

№ п/п	Наименование территории	Наименование учреждения	Адрес	Мощность, кв. м
		«Шеморбашская СОШ»		
19	***Шетнево-Тулушское СП***			
	с.Шетнево-Тулуши	волейбольная площадка МБОУ «Шетнево-Тулушская ООШ»	ул.Мусы Джалиля, д.13а	162
20	***Шумбутское СП***			
	с.Шумбут	футбольное поле МБОУ «Шумбутская СОШ»	ул.Школьная, д.1	4095
		баскетбольная площадка МБОУ «Шумбутская СОШ»		420
		волейбольная площадка МБОУ «Шумбутская СОШ»		162
		хоккейная коробка МБОУ «Шумбутская СОШ»		800
21	***Юлсубинское СП***			
	с.Юлсубино	футбольное поле МБОУ «Юлсубинская ООШ»	ул.Школьная, д.1	3010
		баскетбольная площадка МБОУ «Юлсубинская ООШ»		420
		волейбольная площадка МБОУ «Юлсубинская ООШ»		162
		хоккейная коробка МБОУ «Юлсубинская ООШ»		700
	с.Ямашево	футбольное поле МБОУ «Ямашевская СОШ»	ул.Х.Такташа, д.1а	4095
		баскетбольная площадка МБОУ «Ямашевская СОШ»		420
		волейбольная площадка МБОУ «Ямашевская СОШ»		162
		хоккейная коробка МБОУ «Ямашевская СОШ»		800
	Итого по району			**82152**

Обеспеченность населения плоскостными сооружениями

При определении обеспеченности городских и сельских поселений плоскостными сооружениями использовался норматив 19500 кв.м. площади плоскостных сооружений на 10000 населения.

Уровень обеспеченности в разрезе поселений и населенных пунктов представлен в таблице 2.4.6.30.

Таблица 2.4.6.30

Уровень обеспеченности населения плоскостными сооружениями

№ п/п	Наименование территории	Численность населения на 01.01.2011 г., человек	Площадь плоскостных сооружений, кв. м	Необходимая площадь плоскостных сооружений, кв. м	Обеспеченность, %
1	**ГП «пгт Рыбная Слобода»**	**7678**	**14878**	**14972**	**99**
	пгт Рыбная Слобода	7678	14878	14972	99

№ п/п	Наименование территории	Численность населения на 01.01.2011 г., человек	Площадь плоскостных сооружений, кв. м	Необходимая площадь плоскостных сооружений, кв. м	Обеспеченность, %
	п.Рыбно-Слободское лесничество	0	0	0	-
2	**Анатышское СП**	**731**	**0**	**1426**	**0**
	с.Анатыш	610	0	1190	0
	д.Шиланка	121	0	236	0
3	**Балыклы-Чукаевское СП**	**732**	**0**	**1427**	**0**
	с.Балыклы-Чукаево	274	0	534	0
	с.Крещеные Казыли	107	0	209	0
	с.Старый Арыш	351	0	684	0
4	**Бетьковское СП**	**527**	**3085**	**1027**	**300**
	с.Бетьки	198	3085	386	799
	д.Дикое Поле	35	0	68	0
	д.Малый Атмас	180	0	351	0
	с.Янчиково	114	0	222	0
5	**Биектауское СП**	**1292**	**5127**	**2519**	**204**
	с.Биектау	786	5127	1533	335
	с.Околоток-Янгасала	273	0	532	0
	п.Урняк	3	0	6	0
	д.Челны-Баш	138	0	269	0
	д.Янавыл	92	0	179	0
6	**Большеелгинское СП**	**984**	**800**	**1919**	**42**
	с.Большая Елга	839	800	1636	49
	д.Сабакаево	145	0	283	0
7	**Большекульгинское СП**	**607**	**0**	**1184**	**0**
	с.Большая Кульга	366	0	714	0
	д.Большая Осиновка	82	0	160	0
	д.Дон-Урай	119	0	232	0
	д.Малая Кульга	40	0	78	0
8	**Большемашлякское СП**	**722**	**5882**	**1408**	**418**
	с.Большой Машляк	357	5882	696	845
	с.Бикчураево	208	0	406	0
	д.Верхний Машляк	157	0	306	0
9	**Большеошнякское СП**	**571**	**1032**	**1114**	**93**
	с.Большой Ошняк	305	1032	595	174
	п.Верхний Ошняк	4	0	8	0
	с.Малый Ошняк	262	0	511	0
10	**Большесалтанское СП**	**298**	**0**	**581**	**0**
	с.Большой Салтан	258	0	503	0
	п.Губайдулловка	24	0	47	0
	д.Новый Салтан	16	0	31	0
11	**Козяково-Челнинское СП**	**644**	**450**	**1257**	**36**
	с.Козяково-Челны	242	450	472	95
	д. Бердибяково	129	0	252	0
	д.Большое Кадряково	5	0	10	0
	д.Иванаево	199	0	388	0
	д.Малое Кадряково	6	0	12	0
	с Уреево-Челны	63	0	123	0

№ п/п	Наименование территории	Численность населения на 01.01.2011 г., человек	Площадь плоскостных сооружений, кв. м	Необходимая площадь плоскостных сооружений, кв. м	Обеспеченность, %
12	**Корноуховское СП**	**696**	**4463**	**1359**	**329**
	с.Корноухово	570	4463	1112	402
	с.Зюзино	50	0	98	0
	д.Наумово	7	0	14	0
	с.Шетнево-Черемышево	69	0	135	0
13	**Кугарчинское СП**	**1194**	**1670**	**2328**	**72**
	с.Кугарчино	1076	1670	2098	80
	д.Зангар-Куль	118	0	230	0
	д.Колос (в законе упразднен)	0	0	0	-
14	**Кукеевское СП**	**644**	**5477**	**1256**	**436**
	с.Кукеево	644	5477	1256	436
15	**Кутлу-Букашское СП**	**2004**	**4403**	**3908**	**113**
	с.Кутлу-Букаш	1201	4403	2342	188
	с.Мамли-Козяково Челны	222	0	433	0
	д.Сатлыган	51	0	99	0
	д.Тябердино-Челны	530	0	1034	0
16	**Масловское СП**	**770**	**4095**	**1502**	**273**
	с.Масловка	770	4095	1502	273
17	**Нижнетимерлекское СП**	**1178**	**2864**	**2297**	**125**
	с.Верхний Тимерлек	696	1832	1357	135
	с.Нижний Тимерлек	482	1032	940	110
18	**Новоарышское СП**	**745**	**2820**	**1453**	**194**
	с.Новый Арыш	745	2820	1453	194
	Байтеряково (в законе упразднен)	0	0	0	-
	Носово (в законе упразднен)	0	0	0	-
19	**Полянское СП**	**790**	**0**	**1541**	**0**
	д.Полянка	790	0	1541	0
20	**Русско-Ошнякское СП**	**540**	**582**	**1053**	**55**
	с.Русский Ошняк	540	582	1053	55
21	**Сорочье-Горское СП**	**71**	**0**	**139**	**0**
	с.Сорочьи Горы	65	0	127	0
	п.Камский	6	0	12	0
22	**Троицко-Урайское СП**	**545**	**1032**	**1062**	**97**
	с.Троицкий Урай	472	1032	920	112
	с.Гремячка	73	0	142	0
23	**Урахчинское СП**	**608**	**4042**	**1186**	**341**
	с.Урахча	370	4042	722	560
	с.Мельничный Починок	176	0	343	0
	д.Наратлы	60	0	117	0
	д.Николаевка	2	0	4	0
24	**Шеморбашское СП**	**581**	**4042**	**1134**	**357**
	с.Шеморбаш	169	4042	330	1227
	с.Алан-Полян	144	0	281	0
	с.Кзыл-Юлдузский лесхоз	79	0	154	0
	с.Тавларово	189	0	369	0

№ п/п	Наименование территории	Численность населения на 01.01.2011 г., человек	Площадь плоскостных сооружений, кв. м	Необходимая площадь плоскостных сооружений, кв. м	Обеспеченность, %
25	**Шетнево-Тулушское СП**	**382**	**162**	**745**	**22**
	с.Шетнево-Тулуши	206	162	402	40
	д.Новая Ырга	176	0	343	0
26	**Шумбутское СП**	**594**	**5477**	**1159**	**473**
	с.Шумбут	410	5477	800	685
	с.Камский	42	0	82	0
	д.Красный Яр	2	0	4	0
	д.Степановка	0	0	0	-
	д.Шестая Речка	140	0	273	0
27	**Шумковское СП**	**349**	**0**	**681**	**0**
	с.Шумково	163	0	318	0
	д.Большой Атмас	109	0	213	0
	д.Ошняк-Качкалак	13	0	25	0
	д.Хутор	64	0	125	0
28	**Юлсубинское СП**	**1028**	**9769**	**2005**	**487**
	с.Юлсубино	503	4292	981	438
	с.Ямашево	525	5477	1024	535
	Итого по району	**27505**	**82152**	**53642**	**153**

В среднем по Рыбно-Слободскому муниципальному району обеспеченность населения плоскостными сооружениями составляет 153 % (в среднем по ГП «пгт Рыбная Слобода» – 99 %, по сельским поселениям – 174 %).

В Анатышском, Балыклы-Чукаевском, Большекульгинском, Большесалтаснком, Полянском, Сорочье-Горском, Шумковском сельских поселениях плоскостные сооружения отсутствуют.

Следует отметить, что территориально плоскостные сооружения расположены в основном в центрах сельских поселений и могут быть значительно удалены от населения, проживающего в других, сравнительно крупных населенных пунктах.

Кроме того, большая их часть по своему физическому состоянию и техническому оснащению не соответствует современным требованиям.

Плавательные бассейны

На данный момент плавательные бассейны имеются в ГП «пгт Рыбная Слобода» (см. табл. 2.4.6.31). В остальных поселениях плавательные бассейны отсутствуют.

Таблица 2.4.6.31

Физическое состояние плавательных бассейнов

№ п/п	Наименование поселения	Наименование объекта	Мощность, кв. м зеркала воды	Физическое состояние
1	***ГП «пгт Рыбная Слобода»***			
	пгт Рыбная Слобода	крытый плавательный бассейн СОК «Дельфин»	300	нормальное

№ п/п	Наименование поселения	Наименование объекта	Мощность, кв. м зеркала воды	Физическое состояние
		крытый плавательный бассейн (малый) СОК «Дельфин»	60	нормальное
	Итого по району		**360**	

Обеспеченность населения плавательными бассейнами

При определении обеспеченности использовался норматив 750 кв.м. площади зеркала воды бассейнов на 10000 населения. Плавательные бассейны имеют районный уровень обслуживания. Поэтому обеспеченность была рассчитана в целом по району (см. табл. 2.4.6.32).

Таблица 2.4.6.32

Уровень обеспеченности населения плавательными бассейнами

Наименование района	Численность населения на 01.01.2011 г., человек	Площадь бассейна, кв.м.	Необходимая площадь, кв.м.	Обеспеченность, %
Рыбно-Слободский	27505	360	2063	17

В настоящее время обеспеченность населения Рыбно-Слободского муниципального района площадью зеркала воды плавательных бассейнов составляет 17%.

Выводы:

- обеспеченность населения площадью спортивных залов в среднем по району составляет на данный момент 66 % (в среднем по ГП «пгт Рыбная Слобода» – 81 %, по сельским поселениям – 60 %). Население Большемашлякского, Большесалтанского, Масловского, Шетнево-Тулушского сельских поселений обеспечено площадью спортивных залов более чем на 100%. В остальных поселениях обеспеченность ниже нормативной потребности. В Анатышском, Козяково-Челнинском, Полянском, Сорочье-Горском, Шеморбашском и Шумковском сельских поселениях спортзалы отсутствуют;
- обеспеченность населения плоскостными сооружениями в среднем по району составляет 153 % (в среднем по ГП «пгт Рыбная Слобода» – 99 %, по сельским поселениям – 174 %). В Анатышском, Балыклы-Чукаевском, Большекульгинском, Большесалтаснком, Полянском, Сорочье-Горском, Шумковском сельских поселениях плоскостные сооружения отсутствуют. Территориально плоскостные сооружения расположены в основном в центрах сельских поселений и могут быть значительно удалены от населения, проживающего в других, сравнительно крупных населенных пунктах. Кроме того, большая их часть по своему физическому состоянию и техническому оснащению не соответствует современным требованиям;
- обеспеченность плавательными бассейнами в среднем по району находится на крайне низком уровне и составляет всего 17 %.

Существующее состояние системы физической культуры и спорта Рыбно-Слободского муниципального района представлено на схеме 2.4.6.5.

СХЕМА ТЕРРИТОРИАЛЬНОГО ПЛАНИРОВАНИЯ РЫБНО-СЛОБОДСКОГО МУНИЦИПАЛЬНОГО РАЙОНА

Существующие объекты физической культуры и спорта

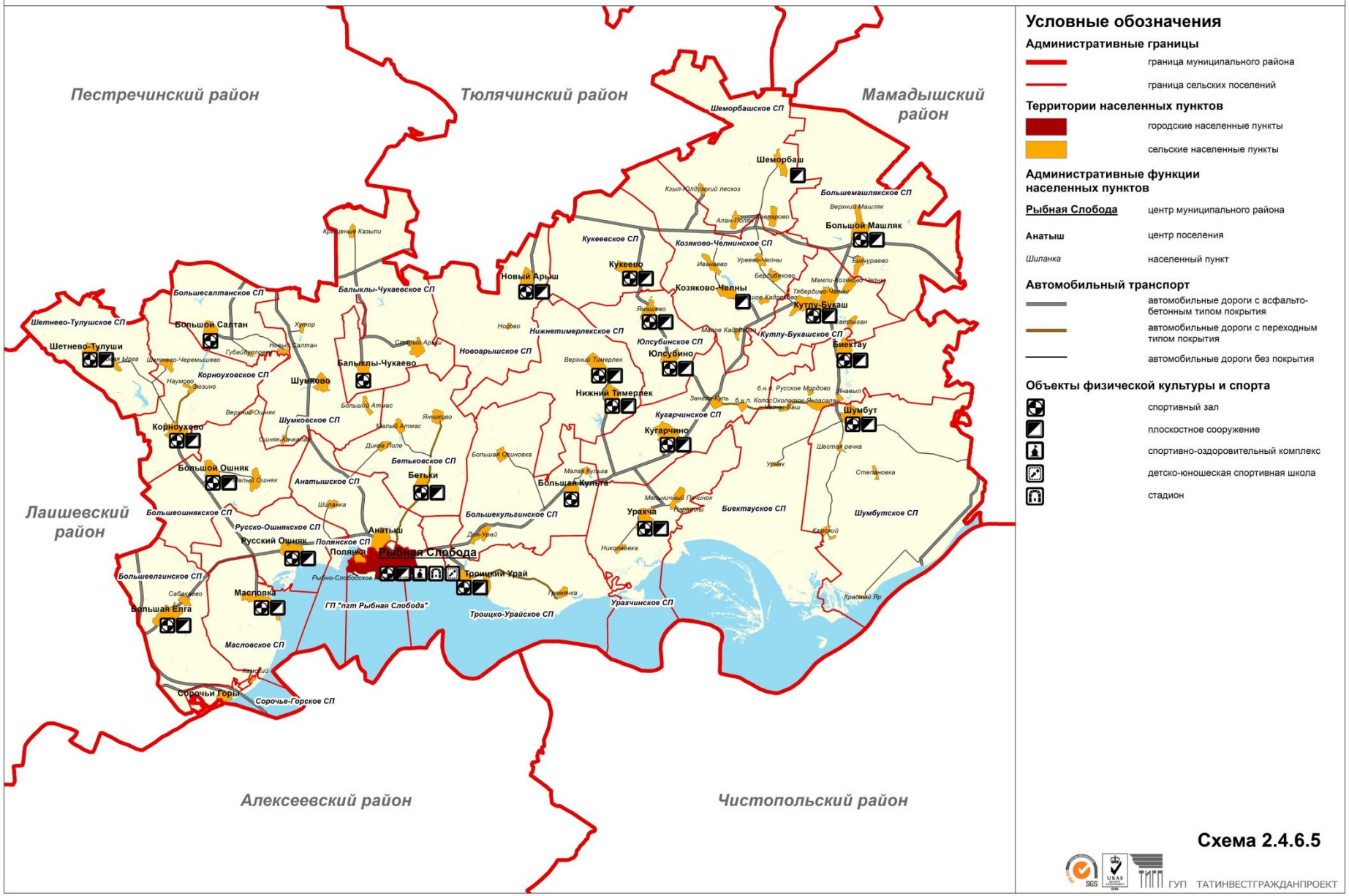

Схема 2.4.6.5

ГУП ТАТИНВЕСТГРАЖДАНПРОЕКТ

2.4.6.7. Предприятия торговли и бытового обслуживани*я*

Предприятия торговли

Одной из основоопределяющих в системе социального обслуживания является торговля. Рациональная организация торгового обслуживания, оптимальное размещение предприятий торговли обеспечивает экономический эффект в сфере производства и потребления.

В настоящее время в Рыбно-Слободском муниципальном районе функционируют предприятия торговли общей торговой площадью 5476 кв. м (см. табл. 2.4.6.33). Из них: 2354 кв. м торговой площади размещены в пгт Рыбная Слобода, 3122 кв. м торговой площади – в сельской местности.

Таблица 2.4.6.33

Предприятия торговли

№ п/п	Наименование территории	Наименование предприятия	Специализация	Торговая площадь, кв.м.
1	***ГП «пгт Рыбная Слобода»***			
	пгт Рыбная Слобода	магазин "Одежда"	непродовольственный	15
		магазин "Стройматериалы"	непродовольственный	50
		магазин "Сантехника"	непродовольственный	20
		магазин "Сантехника"	непродовольственный	15
		магазин "Одежда"	непродовольственный	18
		магазин "Книги и канцтовары"	непродовольственный	20,5
		магазин	смешанный	37,9
		магазин	смешанный	54,8
		магазин	смешанный	33,5
		магазин Запчасти	непродовольственный	12
		магазин продукты	продовольственный	9
		магазин запчасти	непродовольственный	15
		магазин запчасти	непродовольственный	35
		магазин запчасти	непродовольственный	35
		магазин "Магнит"	продовольственный	100
		московская ярмарка	непродовольственный	25
		магазин электротовары	непродовольственный	15
		мебельный магазин	непродовольственный	15
		магазин "Мебель"	непродовольственный	21
		магазин обои	непродовольственный	15
		магазин электротовары	непродовольственный	10
		магазин "Ландыш"	смешанный	111
		магазин "Теремок"	смешанный	11,4
		магазин Автозапчасти	непродовольственный	9,8
		магазин "Чулман"	смешанный	19
		павильон	непродовольственный	30
		магазин "Автошин"	непродовольственный	5
		магазин "Лидер"	смешанный	34
		павильон	смешанный	20
		магазин "Бэхетле"	смешанный	44

№ п/п	Наименование территории	Наименование предприятия	Специализация	Торговая площадь, кв.м.
		магазин "Продукты"	смешанный	24
		магазин "Стройматериалы"	непродовольственный	34
		магазин "Хозтовары"	непродовольственный	29
		магазин газового оборудования	непродовольственный	16
		магазин "Горячий Хлеб"	продовольственный	37,4
		магазин Хлебный	продовольственный	36
		Торгово-бытовой центр	смешанный	144
		магазин Мясная лавка	продовольственный	38
		магазин Поле Чудес	продовольственный	3
		магазин Продукты	продовольственный	3
		магазин Выбор-2	продовольственный	3
		магазин Юмарт	продовольственный	3
		магазин "Карусель"	непродовольственный	45
		магазин "Мебель"	непродовольственный	83
		павильон "Цветы"	непродовольственный	5
		магазин"Мир техники"	непродовольственный	108
		магазин одежда	непродовольственный	6
		магазин "Эльмира"	непродовольственный	20
		магазин хозяйственные товары	непродовольственный	10
		магазин Продукты	смешанный	22
		магазин "Арыш Мае"	продовольственный	58,1
		магазин "Арыш Мае"	продовольственный	17
		магазин "Арыш Мае"	продовольственный	10
		магазин "Арыш Мае"	продовольственный	10
		магазин Одежда	непродовольственный	12
		магазин Продукты	смешанный	23,5
		магазин "Юмарт"	смешанный	60,3
		магазин Выбор-2	смешанный	39,9
		магазин "Гульназ"	продовольственный	5
		магазин "Батыр"	продовольственный	14,7
		магазин "Фламинго"	смешанный	12
		торговый комплекс "Бриз"	смешанный	98
		"Парфюмерный рай"	непродовольственный	58
		магазин "Шатлык"	непродовольственный	33,4
		магазин "Бытовая техника"	непродовольственный	30
		магазин одежда	непродовольственный	36
		магазин "Продукты"	смешанный	18
		магазин электротоваров	непродовольственный	60
		магазин Фотомир	непродовольственный	37
		салон штор	смешанный	18
		магазин промышленные товары	непродовольственный	12
		магазин товары для детей	смешанный	20
		магазин "Одежда"	непродовольственный	38
		магазин "Товары для детей"	смешанный	30
		магазин "Выбор-1"	смешанный	28

№ п/п	Наименование территории	Наименование предприятия	Специализация	Торговая площадь, кв.м.
		торовый дом "Выбор"	смешанный	50
2	***Анатышское СП***			
	с.Анатыш	ЧП "Зяббаров"	смешанный	15
		ИП "Тимофеева"	смешанный	34
	д.Шиланка	ПО "Кама" (арендует у ПО "Кама" Р)	смешанный	9
3	***Балыклы-Чукаевское СП***			
	с.Балыклы-Чукаево	магазин	смешанный	84,5
	с.Крещеные Казыли	магазин	смешанный	84,5
	с.Старый Арыш	ЧП Валиуллина	смешанный	12
		магазин	смешанный	41
4	***Бетьковское СП***			
	с.Бетьки	Бетьковский магазин	смешанный	20
	д.Малый Атмас	Малоатмасский магазин	смешанный	20
	с.Янчиково	Янчиковский магазин	смешанный	20
5	***Биектауское СП***			
	с.Биектау	ЧП Сабиров	смешанный	24
		ЧП Замалиев	смешанный	20
		ЧП Гарифуллин	смешанный	26
	с.Околоток-Янгасала	ЧП Галиуллина	смешанный	20
	д.Челны-Баш	ПО "Кама"	смешанный	40
	д.Янавыл	А/Ф "КУЛОН"	смешанный	35
6	***Большеелгинское СП***			
	с.Большая Елга	Кама-2	смешанный	140
		ИП-Зиля	продовольственный	20,2
		ИП-Зиля	непродовольственный	38
		ИП Хабибуллина	продовольственный	40,6
		ИП Хабибуллина	непродовольственный	57,3
	д.Сабакаево	Кама-2	смешанный	63
		ИП Закиров М.К.	продовольственный	28,1
7	***Большекульгинское СП***			
	с.Большая Кульга	магазин "АльФВ"	смешанный	12
		ПО "Кама"	смешанный	28
	д.Дон-Урай	магазин "АльФВ"	смешанный	25
8	***Большемашлякское СП***			
	с.Большой Машляк	ИП Загидуллин	смешанный	12
		ООО "Кама-2"	смешанный	40
	с.Бикчураево	ООО "Кама-2"	смешанный	64
	д.Верхний Машляк	ИП Каримова	смешанный	21
		ООО "Кама-2"	смешанный	18
9	***Большеошнякское СП***			
	с.Большой Ошняк	ЧП Газизянова М.М.	смешанный	10
		ЧП Муллахметова Ф.И.	продовольственный	9
		ООО "Восток"	смешанный	25

№ п/п	Наименование территории	Наименование предприятия	Специализация	Торговая площадь, кв.м.
	с.Малый Ошняк	ПО "Кама"	смешанный	20
10	***Большесалтанское СП***			
	с.Большой Салтан	магазин "НУР"	смешанный	26,2
		ИП Гайниев	продовольственный	4,8
11	***Козяково-Челнинское СП***			
	с.Козяково-Челны	магазин	смешанный	31,8
	д.Бердибяково	магазин	смешанный	60,4
		магазин	смешанный	18
	д.Иванаево	ИП Ананьева	смешанный	16
		магазин	смешанный	80,7
12	***Корноуховское СП***			
	с.Корноухово	ПО "Кама"	смешанный	25
		ЧП "Скорпион"	продовольственный	14,9
		ЧП "Алирас"	продовольственный	12
		ЧП "Валиева"	продовольственный	8
	с.Шетнево-Черемышево	ИП "Исмагилов"	смешанный	12
13	***Кугарчинское СП***			
	с.Кугарчино	ИП Сахабутдинов И.Н.	смешанный	15,7
		ИП Галиуллина Ф.Р.	смешанный	2,1
		ИП Галяува Р.Х.	смешанный	6
		ИП Валиахметова Ш.Н.	смешанный	12
		ЧП Гилемханов З.Г.	смешанный	3
		ИП Сафина Г.Г.	смешанный	25
		ИП Сайфутдинов И.А.	смешанный	20
		ЧП Закиров З.Г.	смешанный	16
	д.Зангар-Куль	ИП Хамидуллин М.Б.	смешанный	12
14	***Кукеевское СП***			
	с.Кукеево	ИП "Дуслык"	смешанный	25
		ИП "Кукеево"	смешанный	20
15	***Кутлу-Букашское СП***			
	с.Кутлу -Букаш	магазин "Фанис"	смешанный	25
		магазин "Арыш мае"	смешанный	16
		магазин "Изге ай"	смешанный	35
		магазин "Бэрэкэт"	непродовольственный	20
		магазин "Динара"	смешанный	21
		магазин "Автозапчасти"	непродовольственный	15
		магазин "Продукты"	смешанный	40
		магазин "Шатлык"	смешанный	20
	с.Мамли-Козяково Челны	магазин "Бигшоп"	непродовольственный	60
		магазин "Чишма"	смешанный	54
	д.Сатлыган	магазин "д.Сатлыган"	смешанный	15
	д.Тябердино-Челны	магазин "Юлдаш"	смешанный	25
		магазин "Изге ай"	смешанный	12
16	***Масловское СП***			

№ п/п	Наименование территории	Наименование предприятия	Специализация	Торговая площадь, кв.м.
	с.Масловка	ИП Константиновка	смешанный	45
		ИП Габитова	смешанный	32
17	***Нижнетимерлекское СП***			
	с.Верхний Тимерлек	ИП Ханова Р.Ф.	смешанный	16
		ИП Галяутдинова Э.Г.	смешанный	20
		ПО "Кама"	смешанный	32
	с.Нижний Тимерлек	ПО "Кама"	смешанный	40
		ИП Исмагилова М.	смешанный	20
		ИП Ягудин В.А.	смешанный	20
18	***Новоарышское СП***			
	с.Новый Арыш	ИП "Батыр"	смешанный	10,3
		ИП "Сибирь"	смешанный	9
		ИП "Ахтямов"	смешанный	18
		ПО "Кама"	смешанный	35
19	***Полянское СП***			
	д.Полянка	ЧП Закиров З.Г.	продовольственный	15
		ЧП Фахрутдинов В.Ф.	продовольственный	30
20	***Русско-Ошнякское СП***			
	с.Русский Ошняк	Кама	смешанный	42
		ЧП - Алсу	смешанный	33
		ЧП - Ошняк	смешанный	32,2
21	***Сорочье-Горское СП***			
	с.Сорочьи Горы	магазин "Сорочьи Горы"	смешанный	20
22	***Троицко-Урайское СП***			
	с.Троицкий Урай	магазин "Гермес"	смешанный	18
	с.Гремячка	ПО "Кама"	продовольственный	10
23	***Урахчинское СП***			
	с.Урахча	магазин "Булгар"	смешанный	13,6
		магазин "Выбор"	смешанный	11
		ПО "Кама"	смешанный	18
	с.Мельничный Починок	магазин "Надежда"	смешанный	15
		ПО "Кама"	смешанный	18
24	***Шеморбашское СП***			
	с.Шеморбаш	ПО "Кама"	смешанный	20
	с.Алан-Полян	ПО "Кама"	смешанный	20
	с.Кзыл-Юлдузский лесхоз	ИП "Салахиев"	смешанный	15
	с.Тавларово	ПО "Кама"	смешанный	20
25	***Шетнево-Тулушское СП***			
	с.Шетнево-Тулуши	ПО "Кама"	смешанный	30
	д.Новая Ырга	ПО "Кама"	смешанный	20
26	***Шумбутское СП***			
	с.Шумбут	магазин "Альбина"	смешанный	3
		ПО "Кама"	смешанный	12

№ п/п	Наименование территории	Наименование предприятия	Специализация	Торговая площадь, кв.м.
	д.Шестая Речка	ПО "Кама"	смешанный	4
		магазин "Алмаз"	смешанный	10,8
27	***Шумковское СП***			
	с.Шумково	ИП Хисамиев	смешанный	16
		ИП Ярмухаметов	смешанный	42
	д.Большой Атмас	ИП Сабирова	смешанный	60
	д.Хутор	магазин Райпо	смешанный	25
28	***Юлсубинское СП***			
	с.Юлсубино	ОАО Агросистема	смешанный	30
		ИП Хакимов "Нур"	смешанный	30
		ИП Хакимов	смешанный	70
	с.Ямашево	магазин "Ямаш"	смешанный	80
		ИП Мубаракшина "Лейсан"	смешанный	40
	Итого по району			**5476**

Предприятия бытового обслуживания

Бытовое обслуживание населения представляет собой сферу деятельности по оказанию услуг, связанных с удовлетворением личных потребностей человека, а также изготовлению вещей и объектов по индивидуальным заказам.

Предприятия бытового обслуживания Рыбно-Слободского муниципального района и оказываемые ими услуги представлены таблице 2.4.6.34.

Таблица 2.4.6.34

Предприятия бытового обслуживания

№ п/п	Наименование объекта	Местоположение	Физическое состояние	Отдельно стоящее здание или встроенное помещение	Виды оказываемых бытовых услуг	Количество работающих на предприятии
	ГП «пгт Рыбная Слобода»					
1	ООО «Браин»	пгт Рыбная Слобода		встроенное помещение	ремонт РТА, ремонт обуви, парикмахерская	8
2	ИП Каримовой Р.Р.	пгт Рыбная Слобода	нормальное	отдельно стоящее здание	парикмахерская	1
3	ИП Мухаметзяновой Л.	пгт Рыбная Слобода	нормальное	встроенное помещение	парикмахерская	1
4	ИП Файзрахманова З.А.	пгт Рыбная Слобода	нормальное	отдельно стоящее здание	ремонт обуви	1
5	ИП Потапова Ю.М.	пгт Рыбная Слобода	нормальное	встроенное помещение	ремонт техники	1
6	ИП Кудрявцева А.С.	пгт Рыбная Слобода	нормальное	встроенное помещение	фотоателье	1
7	ИП Якуповой А.А.	пгт Рыбная Слобода	нормальное	встроенное помещение	фотоателье	1
8	ИП Мишиной С.Г.	пгт Рыбная Слобода	нормальное	встроенное помещение	парикмахерская	1
	Итого по району					**15**

Для анализа существующего состояния рассмотрим обеспеченность населения Рыбно-Слободского района предприятиями торговли и бытового обслуживания в разрезе городских и сельских поселений и населенных пунктов. Анализ показателей обеспеченности и потребности в новом строительстве произведен согласно нормативам, утвержденным СНиП 2.07.01-89* Актуализированная редакция, СП 42.13330.2011 «Градостроительство. Планировка и застройка городских и сельских поселений».

Обеспеченность населения предприятиями торговли

Согласно нормам СНиП 2.07.01-89* Актуализированная редакция, СП 42.13330.2011 «Градостроительство. Планировка и застройка городских и сельских поселений» 1000 человек городского населения должны быть обеспечены 280 кв. м торговой площади, 1000 человек сельского населения – 300 кв. м торговой площади.

Уровень обеспеченности в разрезе поселений и населенных пунктов представлен в таблице 2.4.6.35.

Таблица 2.4.6.35

Уровень обеспеченности населения предприятиями торговли

№ п/п	Наименование территории	Численность населения на 01.01.2011 года	Торговая площадь, кв. м	Необходимая торговая площадь, кв. м	Обеспеченность, %
1	**ГП «пгт Рыбная Слобода»**	**7678**	**2354**	**2150**	**109**
	пгт Рыбная Слобода	7678	2354	2150	109
	п.Рыбно-Слободское лесничество	0	0	0	-
2	**Анатышское СП**	**731**	**58**	**219**	**26**
	с.Анатыш	610	49	183	27
	д.Шиланка	121	9	36	25
3	**Балыклы-Чукаевское СП**	**732**	**223**	**219**	**102**
	с.Балыклы-Чукаево	274	85	82	103
	с.Крещеные Казыли	107	85	32	265
	с.Старый Арыш	351	53	105	50
4	**Бетьковское СП**	**527**	**60**	**158**	**38**
	с.Бетьки	198	20	59	34
	д.Дикое Поле	35	0	11	0
	д.Малый Атмас	180	20	54	37
	с.Янчиково	114	20	34	58
5	**Биектауское СП**	**1292**	**165**	**388**	**43**
	с.Биектау	786	70	236	30
	с.Околоток-Янгасала	273	20	82	24
	бнп Русское Мордово	0	0	0	-
	п.Урняк	3	0	1	0
	д.Челны-Баш	138	40	41	97
	д.Янавыл	92	35	28	127
6	**Большеелгинское СП**	**984**	**387**	**296**	**131**
	с.Большая Елга	839	296	252	118
	д.Сабакаево	145	91	44	209
7	**Большекульгинское СП**	**607**	**65**	**183**	**36**

№ п/п	Наименование территории	Численность населения на 01.01.2011 года	Торговая площадь, кв. м	Необходимая торговая площадь, кв. м	Обеспеченность, %
	с.Большая Кульга	366	40	110	36
	д.Большая Осиновка	82	0	25	0
	д.Дон-Урай	119	25	36	70
	д.Малая Кульга	40	0	12	0
8	**Большемашлякское СП**	**722**	**155**	**216**	**72**
	с.Большой Машляк	357	52	107	49
	с.Бикчураево	208	64	62	103
	д.Верхний Машляк	157	39	47	83
9	**Большеошнякское СП**	**571**	**64**	**172**	**37**
	с.Большой Ошняк	305	44	92	48
	п.Верхний Ошняк	4	0	1	0
	с.Малый Ошняк	262	20	79	25
10	**Большесалтанское СП**	**298**	**31**	**89**	**35**
	с.Большой Салтан	258	31	77	40
	п.Губайдулловка	24	0	7	0
	д.Новый Салтан	16	0	5	0
11	**Козяково-Челнинское СП**	**644**	**207**	**195**	**107**
	с.Козяково-Челны	242	32	73	44
	д. Бердибяково	129	78	39	202
	д.Большое Кадряково	5	0	2	0
	д.Иванаево	199	97	60	162
	д.Малое Кадряково	6	0	2	0
	с Уреево-Челны	63	0	19	0
12	**Корноуховское СП**	**696**	**72**	**209**	**34**
	с.Корноухово	570	60	171	35
	с.Зюзино	50	0	15	0
	д.Наумово	7	0	2	0
	с.Шетнево-Черемышево	69	12	21	58
13	**Кугарчинское СП**	**1194**	**112**	**358**	**31**
	с.Кугарчино	1076	100	323	31
	д.Зангар-Куль	118	12	35	34
	д.Колос (в законе упразднен)	0	0	0	-
14	**Кукеевское СП**	**644**	**45**	**193**	**23**
	с.Кукеево	644	45	193	23
15	**Кутлу-Букашское СП**	**2004**	**358**	**601**	**60**
	с.Кутлу-Букаш	1201	192	360	53
	с.Мамли-Козяково Челны	222	114	67	171
	д.Сатлыган	51	15	15	98
	д.Тябердино-Челны	530	37	159	23
16	**Масловское СП**	**770**	**77**	**231**	**33**
	с.Масловка	770	77	231	33
17	**Нижнетимерлекское СП**	**1178**	**148**	**354**	**42**
	с.Верхний Тимерлек	696	68	209	33
	с.Нижний Тимерлек	482	80	145	55
18	**Новоарышское СП**	**745**	**72**	**224**	**32**
	с.Новый Арыш	745	72	224	32
	Байтеряково (в законе	0	0	0	-

№ п/п	Наименование территории	Численность населения на 01.01.2011 года	Торговая площадь, кв. м	Необходимая торговая площадь, кв. м	Обеспеченность, %
	упразднен)				
	Носово (в законе упразднен)	0	0	0	-
19	**Полянское СП**	**790**	**45**	**237**	**19**
	д.Полянка	790	45	237	19
20	**Русско-Ошнякское СП**	**540**	**107**	**162**	**66**
	с.Русский Ошняк	540	107	162	66
21	**Сорочье-Горское СП**	**71**	**20**	**22**	**94**
	с.Сорочьи Горы	65	20	20	103
	п.Камский	6	0	2	0
22	**Троицко-Урайское СП**	**545**	**28**	**164**	**17**
	с.Троицкий Урай	472	18	142	13
	с.Гремячка	73	10	22	46
23	**Урахчинское СП**	**608**	**75**	**183**	**41**
	с.Урахча	370	42	111	38
	с.Мельничный Починок	176	33	53	63
	д.Наратлы	60	0	18	0
	д.Николаевка	2	0	1	0
24	**Шеморбашское СП**	**581**	**75**	**175**	**43**
	с.Шеморбаш	169	20	51	39
	с.Алан-Полян	144	20	43	46
	с.Кзыл-Юлдузский лесхоз	79	15	24	63
	с.Тавларово	189	20	57	35
25	**Шетнево-Тулушское СП**	**382**	**50**	**115**	**44**
	с.Шетнево-Тулуши	206	30	62	49
	д.Новая Ырга	176	20	53	38
26	**Шумбутское СП**	**594**	**30**	**179**	**17**
	с.Шумбут	410	15	123	12
	с.Камский	42	0	13	0
	д.Красный Яр	2	0	1	0
	д.Степановка	0	0	0	-
	д.Шестая Речка	140	15	42	36
27	**Шумковское СП**	**349**	**143**	**105**	**137**
	с.Шумково	163	58	49	119
	д.Большой Атмас	109	60	33	183
	д.Ошняк-Качкалак	13	0	4	0
	д.Хутор	64	25	19	130
28	**Юлсубинское СП**	**1028**	**250**	**309**	**81**
	с.Юлсубино	503	130	151	86
	с.Ямашево	525	120	158	76
	Итого по району	**27505**	**5476**	**8106**	**68**

Из таблицы 2.4.6.35 видно, что в среднем по Рыбно-Слободскому муниципальному району обеспеченность предприятиями розничной торговли составляет 68 % (в среднем по пгт Рыбная Слобода – 109 %, в среднем по сельским поселениям – 52 %).

Предприятия торговли имеются во всех поселениях, но не в каждом населенном пункте района. Кроме того, в большинстве сельских поселений наблюдается значительная нехватка торговых площадей.

Схемой территориального планирования Рыбно-Слободского муниципального района принят следующий принцип размещения предприятий торговли, согласно которому магазины предлагается размещать в населенных пунктах с численностью населения 50 и более человек. Строительство магазинов в населенных пунктах с численностью населения менее 50 человек экономически нецелесообразно. В такие населенные пункты предлагается организовать подвоз товаров первой необходимости при помощи передвижных средств торговли.

Обеспеченность населения предприятиями бытового обслуживания

Согласно нормам СНиП 2.07.01-89* Актуализированная редакция, СП 42.13330.2011 «Градостроительство. Планировка и застройка городских и сельских поселений» на каждую 1000 жителей городских поселений должно приходиться 9 работающих в сфере бытового обслуживания и на каждую 1000 жителей сельских поселений – 7 работающих.

Уровень обеспеченности по поселениям представлен в таблице 2.4.6.36.

Таблица 2.4.6.36

Уровень обеспеченности населения предприятиями бытового обслуживания

№ п/п	Наименование поселения	Численность населения, человек	Существующее количество рабочих мест	Обеспеченность предприятиями бытового обслуживания, %
1	ГП «пгт Рыбная Слобода»	7678	15	22
2	Анатышское СП	731	0	0
3	Балыклы-Чукаевское СП	732	0	0
4	Бетьковское СП	527	0	0
5	Биектауское СП	1292	0	0
6	Большеелгинское СП	984	0	0
7	Большекульгинское СП	607	0	0
8	Большемашлякское СП	722	0	0
9	Большеошнякское СП	571	0	0
10	Большесалтанское СП	298	0	0
11	Козяково-Челнинское СП	644	0	0
12	Корноуховское СП	696	0	0
13	Кугарчинское СП	1194	0	0
14	Кукеевское СП	644	0	0
15	Кутлу-Букашское СП	2004	0	0
16	Масловское СП	770	0	0
17	Нижнетимерлекское СП	1178	0	0
18	Новоарышское СП	745	0	0
19	Полянское СП	790	0	0
20	Русско-Ошнякское СП	540	0	0
21	Сорочье-Горское СП	71	0	0
22	Троицко-Урайское СП	545	0	0
23	Урахчинское СП	608	0	0
24	Шеморбашское СП	581	0	0

№ п/п	Наименование поселения	Численность населения, человек	Существующее количество рабочих мест	Обеспеченность предприятиями бытового обслуживания, %
25	Шетнево-Тулушское СП	382	0	0
26	Шумбутское СП	594	0	0
27	Шумковское СП	349	0	0
28	Юлсубинское СП	1028	0	0
	Итого по району	**27505**	**15**	**7**

Как видно из таблицы 2.4.6.36, в районе предприятия бытового обслуживания располагаются только в пгт Рыбная Слобода общей мощностью 15 рабочих мест, во всех остальных поселениях предприятия бытового обслуживания отсутствуют. Обеспеченность Рыбно-Слободского муниципального района ниже нормативного уровня и составляет всего 7 % от нормы.

Существующее состояние сети предприятий торговли и бытового обслуживания представлено на схеме 2.4.6.6.

СХЕМА ТЕРРИТОРИАЛЬНОГО ПЛАНИРОВАНИЯ РЫБНО-СЛОБОДСКОГО МУНИЦИПАЛЬНОГО РАЙОНА

Существующее состояние сети предприятий торговли и бытового обслуживания

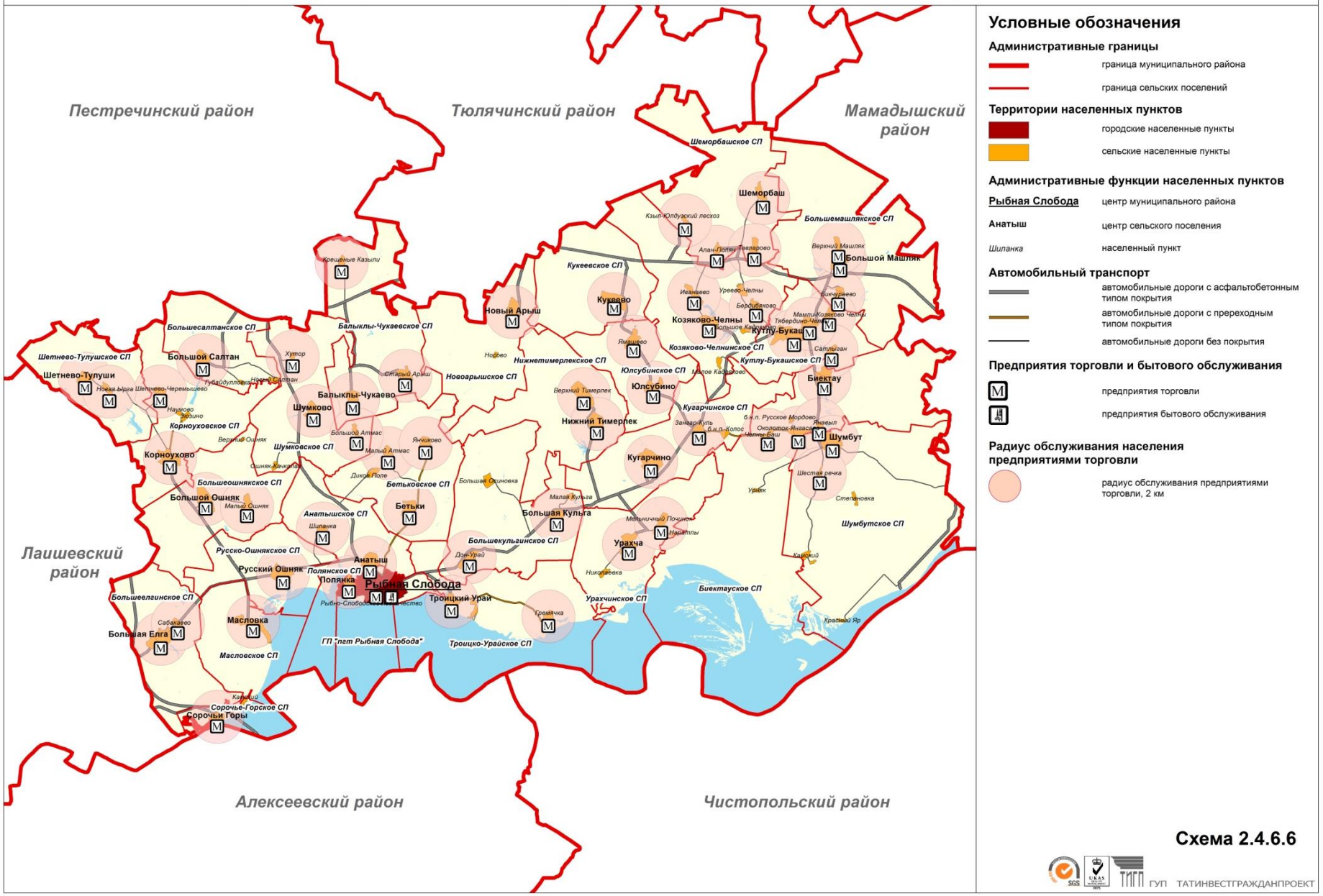

2.4.6.8. Предприятия связи

Почтовая связь является одним из основных элементов социальной инфраструктуры и важным механизмом обеспечения экономических, политических и социальных взаимоотношений в обществе. Современная почта должна предоставить пользователям на всей территории широкий спектр современных и востребованных услуг, одновременно обеспечив их доступность и высокое качество. Отделения почтовой связи сейчас – это развивающиеся мультисервисные центры, способные решить на новом качественном уровне любую задачу, связанную с отправлением и получением информации, товаров и денежных средств.

Отделения почтовой связи (далее – ОПС), функционирующие на территории Рыбно-Слободского муниципального района, представлены в таблице 2.4.6.37 и на схеме 2.4.6.7.

Согласно Приказу Министерства связи СССР от 27 апреля 1981 года № 178 «О введении нормативов развития и размещения в городах и сельской местности сети отделений и пунктов почтовой связи системы Министерства связи СССР» число отделений связи в сельской местности должно соответствовать количеству административных единиц (сельских поселений) в районе. На сегодняшний день в Рыбно-Слободском муниципальном районе отделения почтовой связи функционируют практически во всех поселениях. Исключение составляют Биектауское, Кукеевское, Полянское, Сорочье-Горское и Шетнево-Тулушское сельские поселения, ОПС в которых отсутствуют. Население, проживающее в данных поселениях, обслуживается отделениями связи, расположенными в соседних населенных пунктах.

В городской местности количество отделений почтовой связи определяется согласно формуле:

$$N = \frac{H \cdot K^*}{n},$$

где: N – общее количество отделений связи, ед.;

H – количество проживающего населения, тыс. чел.;

K^* – коэффициент, учитывающий тяготеющее население в зоне обслуживания. В случае отсутствия данных принимать К равным 1,1;

n – показатель численности населения (тыс. чел.), обслуживаемого одним отделением связи, в зависимости от типа города.

Необходимое количество отделений почтовой связи для пгт Рыбная Слобода составляет:

N = 7,678*1,1/6 = 1,4 ≈ 1 ОПС

На сегодняшний день в пгт Рыбная Слобода функционирует 1 ОПС, что соответствует расчетным потребностям.

Таблица 2.4.6.37

Отделения почтовой связи

№ п/п	Наименование территории	Наименование предприятия	Адрес	Площадь, кв. м.	Физическое состояние	Зона обслуживания
1	***ГП «пгт Рыбная Слобода»***					
	пгт Рыбная Слобода	Рыбно-Слободский РУПС	пгт Рыбная Слобода, ул.Ленина, д.52 а	95,6	нормальное	пгт Рыбная Слобода с.Полянка
2	***Анатышское СП***					
	с.Анатыш	ОПС Анатыш	с.Анатыш, ул.Клубная, д.18	-	нормальное, требуется капитальный ремонт	с.Анатыш, д.Шиланка
3	***Балыклы-Чукаевское СП***					
	с.Балыклы-Чукаево	ОПС Балыклы-Чукаево	с.Балыклы-Чукаево, ул.Центральная, д.9	20	нормальное	с.Балыклы-Чукаево, с.Крещеные Казыли, с.Старый Арыш
4	***Бетьковское СП***					
	с.Бетьки	ОПС Бетьки	с.Бетьки, ул.Мира, д.2	18	ветхое, в здании СДК	с.Бетьки, д.Дикое Поле, д.Малый Атмас, с.Янчиково
6	***Большеелгинское СП***					
	с.Большая Елга	ОПС Большая Елга	с.Большая Елга, ул.Октябрьская, д.26	12	нормальное, аренда	с.Большая Елга, д.Сабакаево
7	***Большекульгинское СП***					
	с.Большая Кульга	ОПС Большая Кульга	с.Большая Кульга, ул.Школьная, д.11	50	нормальное, требуется капитальный ремонт	с.Большая Кульга, д.Большая Осиновка, д.Малая Кульга
8	***Большемашлякское СП***					
	с.Большой Машляк	ОПС Большой Машляк	с.Большой Машляк, ул.Гагарина, д.14 а	12	нормальное	с.Большой Машляк, д.Верхний Машляк
9	***Большеошнякское СП***					
	с.Большой Ошняк	ОПС Большой Ошняк	с.Большой Ошняк, ул.Г.Тукая, д.28 а	36	нормальное	с.Большой Ошняк, с.Малый Ошняк

№ п/п	Наименование территории	Наименование предприятия	Адрес	Площадь, кв. м.	Физическое состояние	Зона обслуживания
10	***Большесалтанское СП***					
	с.Большой Салтан	ОПС Большой Салтан	с.Большой Салтан, ул.Малая, д.1	16	ветхое, требуется капитальный ремонт	с.Большой Салтан, п.Губайдулловка, д.Новый Салтан
11	***Козяково-Челнинское СП***					
	с.Козяково-Челны	ОПС Козяково-Челны	с.Козяково-Челны, ул.Иванова, д.26	23,4	нормальное, в здании СДК	с.Козяково-Челны, д.Бердибяково, д.Большое Кадряково, д.Иванаево, д.Малое Кадряково, с.Уреево-Челны
12	***Корноуховское СП***					
	с.Корноухово	ОПС Корноухово	с.Корноухово, ул.Совхозная, д.5	18	нормальное	с.Корноухово, с.Зюзино, д.Наумово, с.Шетнево-Тулуши, д.Новая Ырга
13	***Кугарчинское СП***					
	с.Кугарчино	ОПС Кугарчино	с.Кугарчино, ул.Советская, д.62 А	25	нормальное	с.Кугарчино, д.Зангар-Куль
15	***Кутлу-Букашское СП***					
	с.Кутлу-Букаш	ОПС Кутлу-Букаш	с.Кутлу-Букаш, ул.Советская, д.47	68	нормальное	с.Кутлу-Букаш, с.Мамли-Козяково Челны, д.Сатлыган, д.Тябердино-Челны, с.Биектау
16	***Масловское СП***					
	с.Масловка	ОПС Масловка	с.Масловка, ул.Центральная, д.1	31	нормальное, аренда	с.Масловка
17	***Нижнетимерлекское СП***					
	с.Верхний Тимерлек	ОПС Верхний Тимерлек	с.Верхний Тимерлек, ул.Советская, д.4 а	16	нормальное, требуется капитальный	с.Верхний Тимерлек, с.Нижний Тимерлек

№ п/п	Наименование территории	Наименование предприятия	Адрес	Площадь, кв. м.	Физическое состояние	Зона обслуживания
					ремонт	
18	***Новоарышское СП***					
	с.Новый Арыш	ОПС Новый Арыш	с.Новый Арыш, ул.Школьная, д.30	15,75	нормальное, требуется капитальный ремонт	с.Новый Арыш
20	***Русско-Ошнякское СП***					
	с.Русский Ошняк	ОПС Русский Ошняк	с.Русский Ошняк, ул.А.Меркушева, д.17	24	нормальное	с.Русский Ошняк
22	***Троицко-Урайское СП***					
	с.Троицкий Урай	ОПС Троицкий Урай	с.Троицкий Урай, ул.Школьная, д.4	30	нормальное	с.Троицкий Урай, с.Гремячка
23	***Урахчинское СП***					
	с.Урахча	ОПС Урахча	с.Урахча, ул.Ленина, д.15 а	42	нормальное	с.Урахча, с.Мельничный Починок, д.Наратлы, д.Николаевка
24	***Шеморбашское СП***					
	с.Шеморбаш	ОПС Шеморбаш	с.Шеморбаш, ул.Центральная, д.37 а	20	нормальное (в здании школы)	с.Шеморбаш, с.Алан-Полян, с.Кзыл-Юлдузский лесхоз, с.Тавларово
26	***Шумбутское СП***					
	с.Шумбут	ОПС Шумбут	с.Шумбут, ул.Советская, д.20	25	ветхое, требуется капитальный ремонт	с.Шумбут, с.Камский, д.Красный Яр, д.Шестая Речка, д.Околоток-Янгасала, д.Янавыл, д.Челны-Баш
27	***Шумковское СП***					
	с.Шумково	ОПС Шумково	с.Шумково	40	нормальное, в здании школы	с.Шумково, д.Большой Атмас, д.Ошняк-Качкалак, д.Хутор
28	***Юлсубинское СП***					

№ п/п	Наименование территории	Наименование предприятия	Адрес	Площадь, кв. м.	Физическое состояние	Зона обслуживания
	с.Юлсубино	ОПС Юлсубино	с.Юлсубино, ул.М.Джалиля, 38 а	25	нормальное	с.Юлсубино, с.Ямашево, с.Кукеево

СХЕМА ТЕРРИТОРИАЛЬНОГО ПЛАНИРОВАНИЯ РЫБНО-СЛОБОДСКОГО МУНИЦИПАЛЬНОГО РАЙОНА

Существующее состояние сети отделений почтовой связи

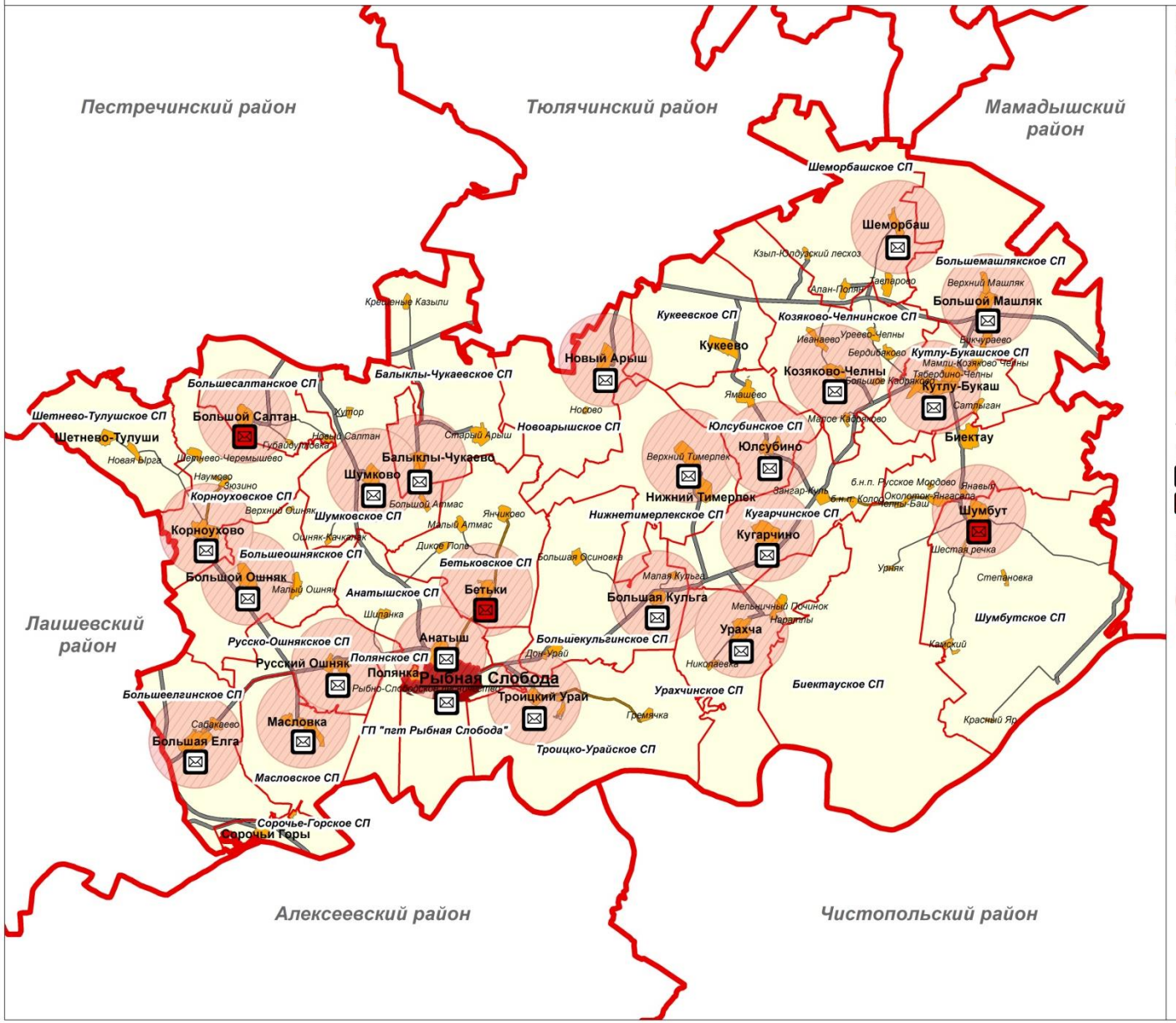

Условные обозначения

Административные границы

- граница муниципального района
- граница сельских поселений

Территории населенных пунктов

- городские населенные пункты
- сельские населенные пункты

Административные функции населенных пунктов

- Рыбная Слобода — центр муниципального района
- Анатыш — центр сельского поселения
- Шиланка — населенный пункт

Автомобильный транспорт

- автомобильные дороги с асфальто-бетонным типом покрытия
- автомобильные дороги с переходным типом покрытия
- автомобильные дороги без покрытия

Предприятие связи

- отделение почтовой связи
- ветхое отделение почтовой связи

Радиус обслуживания населения отделениями почтовой связи

- радиус обслуживания почтовыми отделениями связи, 3 км

Схема 2.4.6.7

ГУП ТАТИНВЕСТГРАЖДАНПРОЕКТ

2.4.6.9. Охрана общественного правопорядка

Правоохранительная служба – это вид федеральной государственной службы, представляющей собой функциональную служебную деятельность граждан на должностях правоохранительной службы в государственных органах, службах и учреждениях, осуществляющих функции по обеспечению безопасности, законности и правопорядка, по борьбе с преступностью, по защите прав и свобод человека и гражданина4.

Согласно Приказу Министерства внутренних дел Республики Татарстан от 4 июля 2006 года № 460 «О дополнительных мерах по дальнейшему совершенствованию деятельности участковых уполномоченных милиции» необходимо размещение в городской местности одного общественного пункта охраны правопорядка (ОПОП) в среднем на 10-12 тыс.населения, а в сельской местности одного участкового пункта полиции (УПП) в каждом сельском поселении.

В целях укрепления общественного порядка необходимо создание на территории Рыбно-Слободского муниципального района административных участков, обслуживаемых участковыми инспекторами полиции, из расчета один административный участок на 3-3,5 тыс.человек населения в городах и один административный участок на территории, в которой осуществляется местное самоуправление в сельской местности, а также создание ОПОП из расчета один ОПОП на территории города (района в городе) и один ОПОП на территории, в которой осуществляется местное самоуправление в сельской местности (Указ Президента Республики Татарстан от 24 мая 2000 года № УП-369 «О дополнительных мерах по усилению охраны общественного порядка в Республике Татарстан»).

Согласно Приказу Министерства внутренних дел Российской Федерации от 16 сентября 2002 года № 900 «О мерах по совершенствованию деятельности участковых уполномоченных милиции» (с изменениями от 3 мая 2003 г., 30 марта 2006 г., 12 апреля 2007 года) участковые пункты полиции организуются:

- в городах – в границах одного административного участка участкового уполномоченного полиции либо нескольких смежных участков.
- в сельской местности – в границах сельского (поселкового) административно-территориального образования.

Участковый пункт полиции должен располагаться, как правило, в центре административного участка (микрорайона).

Органы местного самоуправления обязаны предоставлять в пределах границ муниципальных образований сотруднику полиции, замещающему должность участкового уполномоченного полиции, помещения для работы на обслуживаемом административном участке. Оборудование помещений мебелью, оргтехникой и средствами связи и обеспечение технической эксплуатации этих помещений (водоснабжение, отопление, освещение, уборка, ремонт) осуществляются за счет средств бюджетных ассигнований федерального бюджета.

---

[4] Федеральный закон от 27.05.2003 № 58-ФЗ «О системе государственной службы Российской Федерации»

Сотрудник полиции, замещающий должность участкового уполномоченного полиции, не имеющий жилого помещения на территории соответствующего муниципального образования, не позднее чем через шесть месяцев со дня вступления в должность обеспечивается служебным жилым помещением[5].

Существующая система охраны правопорядка в Рыбно-Слободском муниципальном районе представлена в таблице 2.4.6.38 и на схеме 2.4.6.8.

[5] Федеральный закон от 07.02.2011 №3-ФЗ «О полиции»

Таблица 2.4.6.38

Охрана правопорядка Рыбно-Слободского муниципального района

№ п/п	Наименование объекта	Местоположение	Участки	Физическое состояние	Участковые	Количество участковых	Численность обслуживаемого населения на 01.01.2011 год	Необходимое количество участковых
1	ОПОП	пгт Рыбная Слобода	ГП "пгт Рыбная Слобода"	нормальное	Волкова Ю.В., Каримуллин Н.Ш., Хайриев Р.Р.	3	7678	3
2	УПП	с.Большая Елга	Большеелгинское СП	нормальное	Хабибуллин Л.Р.	1	1825	1
3	УПП	с.Масловка	Масловское СП	нормальное				
4	нет	с.Сорочьи Горы	Сорочье-Горское СП	-				
5	УПП	с.Корноухово	Корноуховское СП	нормальное	Зайнуллин Р.Р.	1	1649	1
6	УПП	с.Большой Ошняк	Большеошнякское СП	нормальное				
7	нет	с.Шетнево-Тулуши	Шетнево-Тулушское СП	-				
8	УПП	с.Русский Ошняк	Русско-Ошнякское СП	аварийное	Шигапов Р.Х.	1	2061	1
9	нет	с.Анатыш	Анатышское СП	-				
10	нет	д.Полянка	Полянское СП	-				
11	УПП	с.Шумково	Шумковское СП	нормальное	Сабирзянов И.А.	1	1379	1
12	УПП	с.Балыклы-Чукаево	Балыклы-Чукаевское СП	нормальное				
13	УПП	с.Большой Салтан	Большесалтанское СП	ветхое				
14	УПП	с.Бетьки	Бетьковское СП	нормальное	Сулейманов Д.Ш.	1	1072	1
15	УПП	с.Троицкий Урай	Троицко-Урайское СП	нормальное				
16	УПП	с.Большая Кульга	Большекульгинское СП	нормальное	Гиниятов И.М.	1	1785	1
17	УПП	с.Верхний Тимерлек	Нижнетимерлекское СП	нормальное				
18	УПП	с.Кугарчино	Кугарчинское СП	нормальное	Фарзекаев И.И.	1	1802	1
19	нет	с.Урахча	Урахчинское СП	-				
20	УПП	с.Юлсубино	Юлсубинское СП	нормальное	Ибатуллин А.Г.	1	2316	1

№ п/п	Наименование объекта	Местоположение	Участки	Физическое состояние	Участковые	Количество участковых	Численность обслуживаемого населения на 01.01.2011 год	Необходимое количество участковых
21	УПП	с.Кукеево	Кукеевское СП	ветхое				
22	УПП	с.Козяково-Челны	Козяково-Челнинское СП	нормальное				
23	УПП	с.Новый Арыш	Новоарышское СП	нормальное	Нуриев И.Н.	1	2048	1
24	УПП	с.Большой Машляк	Большемашлякское СП	нормальное				
25	УПП	с.Шеморбаш	Шеморбашское СП	ветхое				
26	УПП	с.Шумбут	Шумбутское СП	нормальное	Габдрахманов Ф.Ф.	1	1886	1
27	нет	с.Биектау	Биектауское СП	-				
28	УПП	с.Кутлу-Букаш	Кутлу-Букашское СП	нормальное	Хузяханов Р.Б.	1	2004	1
	Итого по району			**0**		**14**	**27505**	**14**

СХЕМА ТЕРРИТОРИАЛЬНОГО ПЛАНИРОВАНИЯ РЫБНО-СЛОБОДСКОГО МУНИЦИПАЛЬНОГО РАЙОНА

Охрана общественного правопорядка

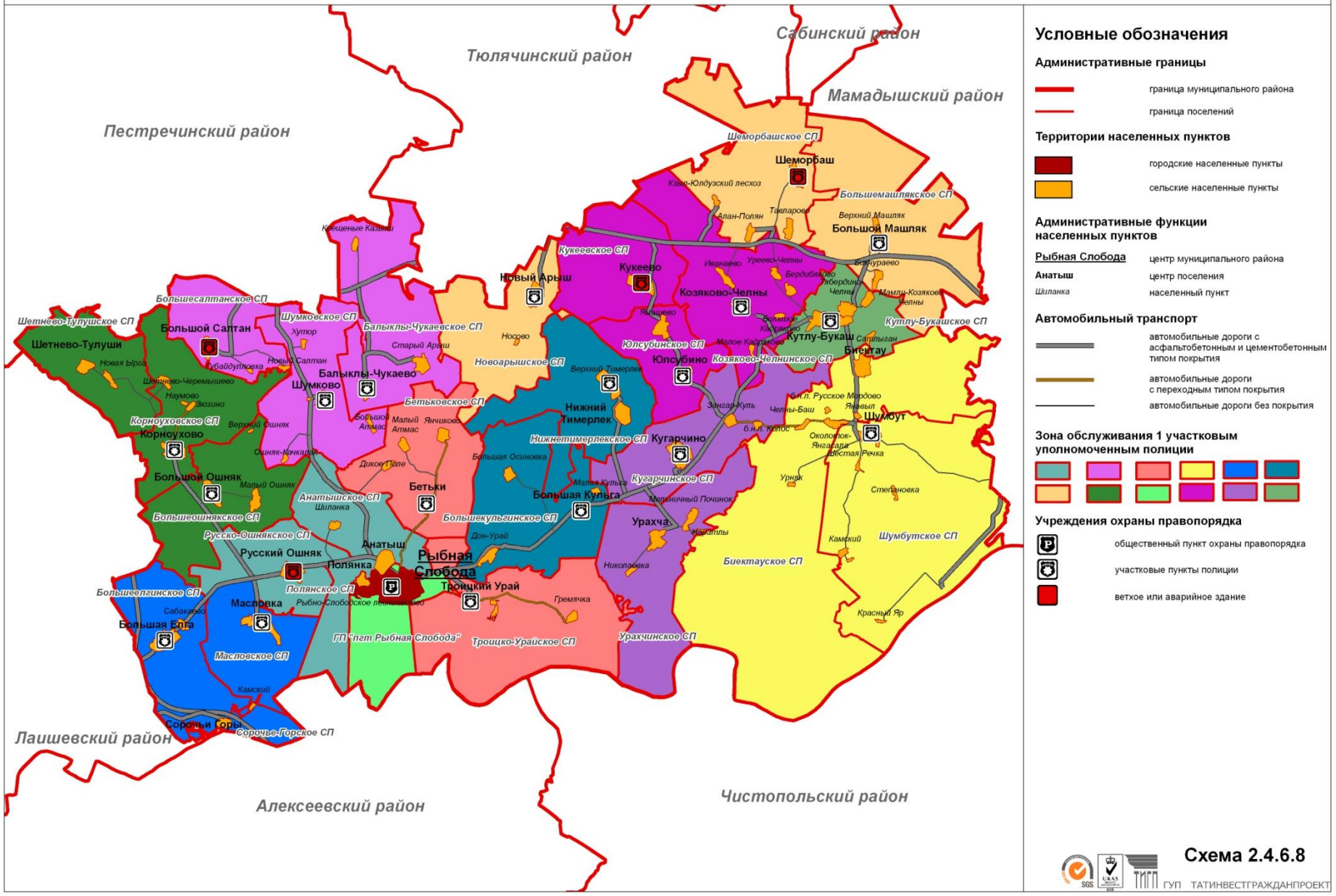

Условные обозначения

Административные границы

- граница муниципального района
- граница поселений

Территории населенных пунктов

- городские населенные пункты
- сельские населенные пункты

Административные функции населенных пунктов

- Рыбная Слобода — центр муниципального района
- Анатыш — центр поселения
- Шиланка — населенный пункт

Автомобильный транспорт

- автомобильные дороги с асфальтобетонным и цементобетонным типом покрытия
- автомобильные дороги с переходным типом покрытия
- автомобильные дороги без покрытия

Зона обслуживания 1 участковым уполномоченным полиции

Учреждения охраны правопорядка

- общественный пункт охраны правопорядка
- участковые пункты полиции
- ветхое или аварийное здание

Схема 2.4.6.8

ГУП ТАТИНВЕСТГРАЖДАНПРОЕКТ

2.4.6.10. Коммунальное обслуживание

Кладбища

Общая площадь всех кладбищ Рыбно-Слободского муниципального района составляет более 181 гектара. В среднем в Рыбно-Слободском муниципальном районе территории кладбищ заполнены на 72 %.

Обеспеченность территориями кладбищ рассчитаны по СНиП 2.07.01-89* Актуализированная редакция, СП 42.13330.2011 «Градостроительство. Планировка и застройка городских и сельских поселений» из расчета 0,24 га на 1000 жителей.

Рыбно-Слободский муниципальный район обеспечен кладбищами в целом на 778 %, не обеспечены кладбищами только жители Русско-Ошнякского СП, Урахчинского СП, в Полянском СП кладбища отсутствуют (см. табл. 2.4.6.39).

Обеспеченность поселений Рыбно-Слободского муниципального района кладбищами представлена на схеме 2.4.6.9.

Таблица 2.4.6.39

Анализ обеспеченности Рыбно-Слободского муниципального района кладбищами

№ п/п	Местоположение	Площадь, га	Религиозная принадлежность	Заполненность, %	Состояние	Незаполненные территории, га	Обеспеченность, %
1	***ГП "пгт Рыбная Слобода"***	***2,95***				***3,6807***	***196***
	пгт Рыбная Слобода	2	православное	20	действующее	3,607	196
		2	мусульманское	0	действующее		
		0,6	православное	100	недействующее		
		0,35	мусульманское	98	действующее		
	п. Рыбно-Слободское лесничество						-
2	***Анатышское СП***	***1,45***				***0,265***	***151***
	с. Анатыш	1,2	православное	80	действующее	0,24	164
	д. Шиланка	0,25	православное	90	действующее	0,025	86
3	***Балыклы-Чукаевское СП***	***11,5***				***3,825***	***2177***
	с. Балыклы-Чукаево	6	мусульманское	62	действующее	2,28	3467
	с. Крещеные Казыли	1,5	православное	61	действующее	0,585	2278
	с. Старый Арыш	4	мусульманское	76	действующее	0,96	1140
4	***Бетьковское СП***	***9***				***1,8***	***1423***
	с. Бетьки	2	православное	80	действующее	0,4	842
	д. Дикое Поле					0	0
	д. Малый Атмас	4	мусульманское	80	действующее	0,8	1852
	с. Янчиково	3	мусульманское	80	действующее	0,6	2193
5	***Биектауское СП***	***12,8***				***4,131***	***1332***
	с. Биектау	2	мусульманское	72	действующее	2,04	1081
		4	мусульманское	63	действующее		
	с. Околоток-Янгасала	2	мусульманское	61	действующее	0,78	1190
	бнп Русское Мордово						-
	п. Урняк	1	мусульманское	80	действующее	0,2	27778
	д. Челны-Баш	2	мусульманское	71	действующее	0,58	1751
	д. Янавыл	1,8	мусульманское	70,5	действующее	0,531	2405
6	***Большеелгинское СП***	***6,35***				***1,8375***	***778***
	с. Большая Елга	5	мусульманское	70	действующее	1,5	745
	д. Сабакаево	1,35	мусульманское	75	действующее	0,3375	970
7	***Большекульгинское СП***	***2***				***0,24***	***165***

№ п/п	Местоположение	Площадь, га	Религиозная принадлежность	Заполненность, %	Состояние	Незаполненные территории, га	Обеспеченность, %
	с. Большая Кульга	0,4	православное	80	действующее	0,08	91
	д. Большая Осиновка	0,8	православное	90	действующее	0,08	407
	д. Дон-Урай	0,8	православное	90	действующее	0,08	280
	д. Малая Кульга					0	0
8	***Большемашлякское СП***	***4,82***				***1,092***	***630***
	с. Большой Машляк	1,41	мусульманское	90	действующее	0,421	491
		0,7	мусульманское	60	действующее		
	с. Бикчураево	2	мусульманское	70	действующее	0,6	1202
	д. Верхний Машляк	0,71	православное	90	действующее	0,071	188
9	***Большеошнякское СП***	***10,1***				***2,165***	***1580***
	с. Большой Ошняк	4,5	мусульманское	95	действующее	0,225	307
	п. Верхний Ошняк	2	мусульманское	30	действующее	1,4	145833
	с. Малый Ошняк	3,6	мусульманское	85	действующее	0,54	859
10	***Большесалтанское СП***	***12***				***3,3***	***4614***
	с. Большой Салтан	9	мусульманское	75	действующее	2,25	3634
	п. Губайдулловка	3	мусульманское	65	действующее	1,05	18229
	д. Новый Салтан					0	0
11	***Козяково-Челнинское СП***	***5,91***				***1,5204***	***984***
	с. Козяково-Челны	1,16	православное	79	действующее	0,2436	419
	д. Бердибяково	1,85	мусульманское	70	действующее	0,705	2277
		0,5	православное	70	действующее		
	д. Большое Кадряково	0,79	православное	71	действующее	0,2291	19092
	д. Иванаево	0,92	православное	77	действующее	0,2116	443
	д. Малое Кадряково						0
	с. Уреево-Челны	0,69	православное	81	действующее	0,1311	867
12	***Корноуховское СП***	***4,45***				***1,39***	***832***
	с. Корноухово	1	мусульманское	30	действующее	1	731
		2	православное	85	действующее		
	с. Зюзино						0
	д. Наумово	0,45	православное	80	действующее	0,09	5357
	с. Шетнево-Черемышево	1	мусульманское	70	действующее	0,3	1812
13	***Кугарчинское СП***	***13***				***4,57***	***1595***
	с. Кугарчино	9	мусульманское	67	действующее	2,97	1150

№ п/п	Местоположение	Площадь, га	Религиозная принадлежность	Заполненность, %	Состояние	Незаполненные территории, га	Обеспеченность, %
	д. Зангар-Куль	4	мусульманское	60	действующее	1,6	5650
	д. Колос (в законе упразднен)						-
14	***Кукеевское СП***	***3***				***0,6***	***388***
	с. Кукеево	3	мусульманское	80	действующее	0,6	388
15	***Кутлу-Букашское СП***	***11,54***				***3,008***	***625***
	с. Кутлу-Букаш	3,5	мусульманское	60	действующее	1,4	486
	с. Мамли-Козяково Челны	2,9	мусульманское	80	действующее	0,58	1089
	д. Сатлыган	2,1	мусульманское	80	действующее	0,42	3431
	д. Тябердино-Челны	3,04	мусульманское	80	действующее	0,608	478
16	***Масловское СП***	***3***				***2***	***1082***
	с. Масловка	1	мусульманское	20	действующее	2	1082
		2	православное	40	действующее		
17	***Нижнетимерлекское СП***	***16***				***5,8***	***2051***
	с. Верхний Тимерлек	10	мусульманское	60	действующее	4	2395
	с. Нижний Тимерлек	6	мусульманское	70	действующее	1,8	1556
18	***Новоарышское СП***	***4,8***				***0,76***	***425***
	с. Новый Арыш	3,8	мусульманское	80	действующее	0,76	425
	Байтеряково (в законе упразднен)	1	православное	100	недействующее	0	-
	Носово (в законе упразднен)						-
19	***Полянское СП***	***0***				***0***	***0***
	д. Полянка						0
20	***Русско-Ошнякское СП***	***0,45***				***0,09***	***69***
	с. Русский Ошняк	0,45	православное	80	действующее	0,09	69
21	***Сорочье-Горское СП***	***1,1***				***0,22***	***1291***
	с. Сорочьи Горы	0,5	мусульманское	80	действующее	0,16	1026
		0,3	православное	80	действующее		
	п. Камский	0,3	православное	80	действующее	0,06	4167
22	***Троицко-Урайское СП***	***2,32***				***0,648***	***495***
	с. Троицкий Урай	1,6	православное	70	действующее	0,588	519
		0,12	мусульманское	10	действующее		
	с. Гремячка	0,6	православное	90	действующее	0,06	342
23	***Урахчинское СП***	***1,2***				***0,12***	***82***

№ п/п	Местоположение	Площадь, га	Религиозная принадлежность	Заполненность, %	Состояние	Незаполненные территории, га	Обеспеченность, %
	с. Урахча	1,2	православное	90	действующее	0,12	135
	с. Мельничный Починок						0
	д. Наратлы						0
	д. Николаевка						0
24	***Шеморбашское СП***	***7,5***				***2,1***	***1506***
	с. Шеморбаш	2,5	православное	70	действующее	0,75	1849
	с. Алан-Полян	2	православное	70	действующее	0,6	1736
	с. Кзыл-Юлдузский лесхоз						0
	с. Тавларово	2,5	мусульманское	70	действующее	0,75	1653
		0,5	мусульманское	100	недействующее		
25	***Шетнево-Тулушское СП***	***5,1***				***0,87***	***949***
	с. Шетнево-Тулуши	3	мусульманское	85	действующее	0,45	910
	д. Новая Ырга	2,1	мусульманское	80	действующее	0,42	994
26	***Шумбутское СП***	***3,18***				***0,852***	***598***
	с. Шумбут	1,56	православное	80	действующее	0,312	317
	с. Камский	0,54	смешанное	80	действующее	0,108	1071
	д. Красный Яр	0,54	мусульманское	50	действующее	0,27	56250
	д. Степановка	0,54	православное	70	действующее	0,162	-
	д. Шестая Речка						0
27	***Шумковское СП***	***15***				***3***	***3582***
	с. Шумково	5	православное	80	действующее	1	2556
	д. Большой Атмас	10	мусульманское	80	действующее	2	7645
	д. Ошняк-Качкалак						0
	д. Хутор						0
28	***Юлсубинское СП***	***8,6***				***1,515***	***614***
	с. Юлсубино	4,1	мусульманское	85	действующее	0,615	509
	с. Ямашево	4,5	мусульманское	80	действующее	0,9	714
	Итого по району	**181,12**				**51,326**	**778**

Примечание: обеспеченность территориями кладбищ рассчитана с учетом их заполненности

СХЕМА ТЕРРИТОРИАЛЬНОГО ПЛАНИРОВАНИЯ РЫБНО-СЛОБОДСКОГО МУНИЦИПАЛЬНОГО РАЙОНА

Обеспеченность поселений кладбищами, %

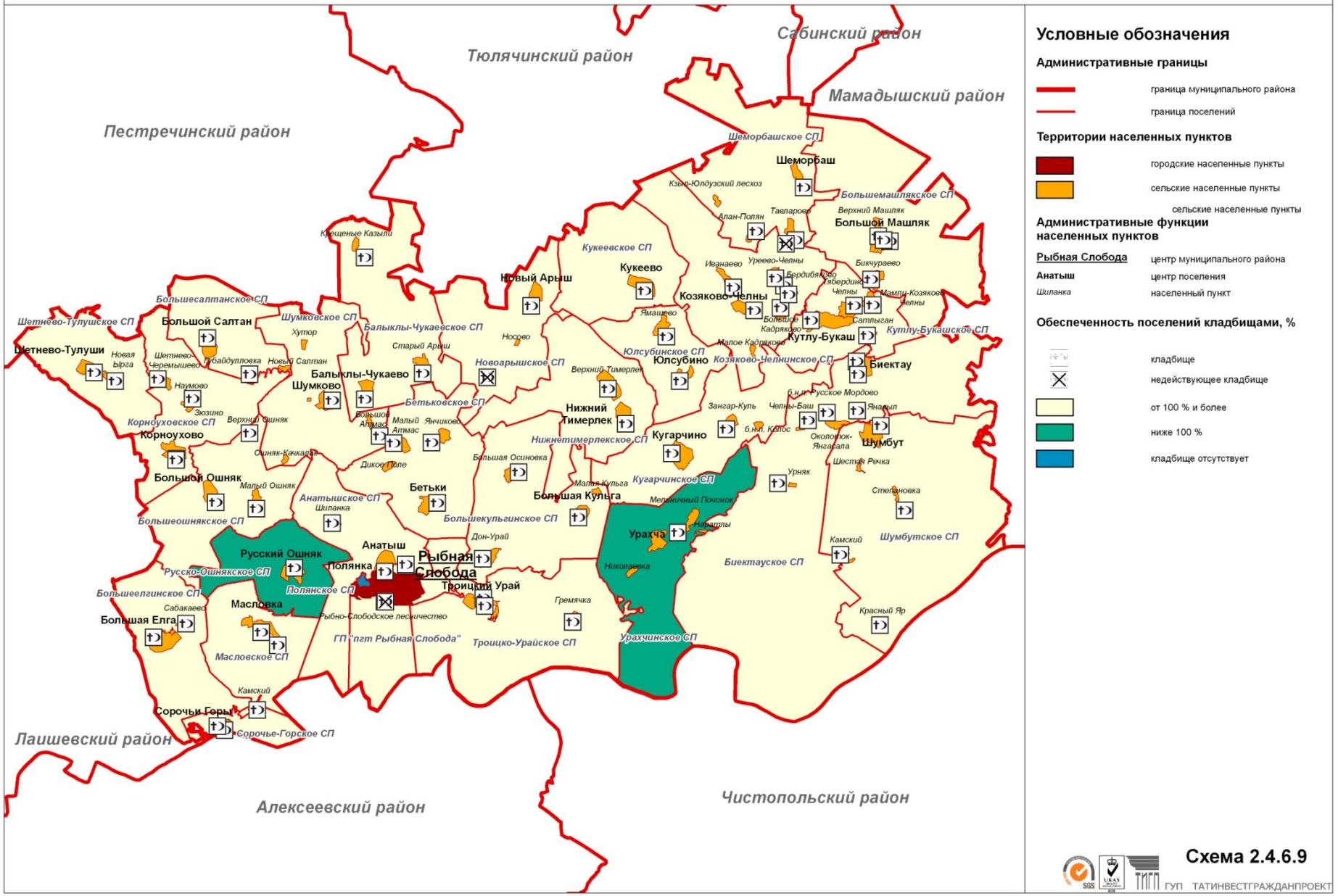

Схема 2.4.6.9

ГУП ТАТИНВЕСТГРАЖДАНПРОЕКТ

2.5. Историко-культурное наследие

Культурное наследие – духовный, культурный, экономический и социальный капитал невозместимой ценности. Республика Татарстан располагает богатейшим историко-культурным наследием и относится к числу тех регионов Российской Федерации, где сосредоточено большое число историко-культурных объектов и комплексов памятников, представляющих большую ценность не только в республиканском и общероссийском, но и мировом масштабе.

Целью данного раздела Схемы территориального планирования Рыбно-Слободского муниципального района Республики Татарстан является обеспечение комплексного решения вопросов территориального планирования и разработки мероприятий по организации сохранения и использования историко-культурного потенциала для устойчивого развития территории региона. Историко-культурное наследие рассматривается как материальный ресурс и фактор, стимулирующий развитие региона, привлечение инвестиционных потоков и выявление резервов пополнения бюджета исторических населенных пунктов. Для достижения обозначенных целей необходимо решить следующие задачи:

1. Оценка историко-культурного потенциала территории Рыбно-Слободского муниципального района Республики Татарстан, определив его место в системе внешних связей.
2. Проведение краткого историко-градостроительного анализа развития территории по этапам для определения закономерностей расселения на территории.
3. Выявление историко-культурного планировочного каркаса территории Рыбно-Слободского муниципального района РТ и его компонентов.
4. Формирование перечня мероприятий по сохранению и использованию историко-культурного потенциала Рыбно-Слободского муниципального района Республики Татарстан на федеральном, региональном и местном уровнях для приведения его в состояние, адекватное его ценности (по очередям).

Разработка раздела базируется на следующих принципах:

- устойчивого развития;
- историзма;
- соблюдения баланса интересов, в т.ч. баланса культур и конфессий;
- сбалансированности между сохранением исторического наследия и экономическим развитием;
- интегрированного сохранения, восстановления, реставрации, адаптации к современным условиям;
- сохранение градоформирующей роли объектов культурного наследия;
- включенности в мировое культурное и информационное пространство;
- реализуемости и экономической целесообразности.
- комплексности: согласования социально-экономических, экологических, градостроительных, культурологических требований.

2.5.1.Место историко-культурного наследия Рыбно-Слободского района и его материальной культуры в культуре Республики Татарстан

Место Рыбно-Слободского муниципального района РТ в культуре региона обусловлено выгодным физико-географическим положением территории, в том числе расположением его южной части на одной из крупных речных магистралей – р. Каме, что сказалось на его экономическом и геокультурном положении. Еще в средневековье здесь пролегал Камский торговый путь, в новое время важным торговым центром становится Рыбная Слобода. Благоприятными геоморфологическими, почвенными, климатическими условиями для жизнедеятельности человека объясняется раннее и интенсивное освоение рассматриваемой территории, и, как следствие, насыщенность памятниками археологии. Территория интересна концентрацией выразительных объектов Казанского ханства, население которого унаследовало этнокультуру и социально-экономические традиции Волжской Булгарии и Улуса Джучи. Последующая история рассматриваемой территории была самым непосредственным образом связана с падением Казанского ханства в середине XVI в. и вхождением края в состав Российского государства.

Следует отметить перспективу реконструкции развитых здесь традиционных промыслов, кружевоплетения, изготовления ювелирных изделий (Рыбно-Слободская художественно-ремесленная мастерская и др.).

Природное окружение культурного ландшафта характеризуется уникальностью и своеобразием.

История Рыбно-Слободского муниципального района переплетается с историческими событиями и именами знаменитых людей и выдающихся личностей.

2.5.2. Историко-градостроительный анализ развития территории по периодам

Без представления о ретроспективе исторической системы расселения невозможно получить представление о тенденциях изменений её характера в перспективе. В рамках данного раздела делаются попытки:

- определения закономерностей расселения на территории и формирования узловых и линейных компонентов историко-культурного каркаса;
- выявить основные природно-ландшафтные и историко-культурные оси региона;
- выявить внешние и внутренние связи (торговые пути, древние дороги, тракты).

Можно выделить следующие этапы градостроительного освоения на данной территории:

1. Древний;
2. Булгаро-татарский: с XI-XII в. до 1552 г.
(до присоединения к Российскому государству);
3. Ранний русский – 1552-1708 гг. (до образования Лаишевского уезда);
4. Губернский феодальный: 1708-1861 гг. (до реформы);

5. Губернский капиталистический: 1861-1920 гг. (создание ТАССР);

6. Советский: 1920 – середина XX в. (до строительства Куйбышевской ГЭС, крупных строек на территории ТАССР);

7. Социалистический (до образования Республики Татарстан);

8. Постсоветский: с 1992 г.

Древний период

Появление людей на территории Волго-Камья исследователи относят к среднему палеолиту (100-35 тысяч лет назад). Время начала заселения непосредственно рассматриваемой территории пока точно не устанавливается. Среди находок, которые не являются предметом собственно изучения археологии, но косвенно указывают на возможность проживания здесь древнейшего человека – остатки костей ископаемых животных (мамонта). В эпоху неолита (V-III тыс. до н. э.) происходят революционные изменения: появляется глиняная посуда, наряду с охотой, рыболовством и собирательством появляются зачатки земледелия и скотоводства, в технике обработки камня и кости широко используются пиление, сверление, шлифование, увеличиваются типы орудий труда (наиболее многочисленны ножи, скребки, долота, тесла), осваиваются новые территории.

Постепенно человеком наряду с каменными орудиями труда и оружием начинают употребляться и медно-бронзовые (энеолит). Со временем камень «уступает место металлу»: во втором тысячелетии до нашей эры наступает «век бронзы». К периоду неолита – бронзы относятся следующие памятники: Авдеевская находка, Анатышские находки, Бетьковское местонахождение, Большеошнякские находки, Брехово-Бахтиарская находка, Гремячкинские находки, Девлизерские находки, Дон-Урайские находки, Кугарчинское местонахождение, Кульгинские находки, Масловская (Островная) стоянка III, Масловское (Островное) местонахождение, Починовские находки (I), Русско-Ошнякские находки, Салтаньские находки, Сорочьегорская стоянка, Сорочьегорское местонахождение, местонахождение «Тарасова Пристань», Троицко-Урайская находка, Троицко-Урайское местонахождение I, Троицко-Урайское местонахождение II, Тулушинские находки, Урахчинское местонахождение, Хвостовская находка.

Наряду с памятниками, которые можно лишь в общем датировать эпохой бронзы (Байтеряковские находки, Бетьковское местонахождение «Девичий курган», Григорьевские находки, Корноуховская находка, Масловская (Островная) стоянка I, Масловская (Островная) стоянка II, Масловская (Островная) стоянка Ia, Масловская (Островная) стоянка V, Масловские находки, Полянская находка, Полянское местонахождение, Русско-Ошнякское селище, Урахчинские находки, Шумбутское местонахождение (I), Шумковские находки), фиксируются и такие, которые увязываются с конкретными археологическими культурами и общностями. В Национальном музее Финляндии хранится каменный топор, характерный для балановской культуры (Рыбнослободская находка). Однако большинство памятников специалисты относят к приказанской культуре (некоторые исследователи выделяют из этой культуры самостоятельную маклашеевскую культуру): (Гремячкинская стоянка I, Гремячкинская стоянка II, Гремячкинская стоянка III, Гремячкинская стоянка IV, Гремячкинское местонахождение I, Гремячкинское местонахождение II, Масловская (Островная)

стоянка IV, Николаевская стоянка I, Николаевская стоянка II, Николаевская стоянка III, Николаевская стоянка IV, Николаевско-Урахчинская стоянка, Русско-Ошнякская стоянка I, Русско-Ошнякская стоянка II, Русско-Ошнякская стоянка III, Русско-Ошнякская стоянка IV, Рыбнослободская стоянка, Рыбнослободское местонахождение, Сорочьегорское селище I, Старо-Арышская стоянка, Урахчинская стоянка, Черепашьинская стоянка).

В эпоху раннего железного века в нашем крае господствуют потомки племен поздней бронзы – племена ананьинской культурно-исторической общности (VIII-III вв. до н. э.). Представлены следующее памятники: Камское селище I, Камское селище II, Камское селище III, Николаевский могильник, Николаевское селище I, Русско-Ошнякская находка, Сорочьегорские находки, Сорочьегорское городище, Сорочьегорское селище I, Сорочьегорское селище II, Троицко-Урайское городище I («Широкая гора»), Урахчинский могильник, Хвостовская находка, Шумковские находки, Урахчинские находки, Черепашье городище).

Раннее средневековье (V-VII вв.) представлено памятниками азелинской культуры (Гремячкинский могильник, Масловский могильник, Черепашье городище, городище «Тарасова Пристань») и именьковской культуры (Масловская (Островная) стоянка IV, Николаевский могильник, Николаевское селище I, «Тарасова Пристань» городище, Троицко-Урайское селище III, Троицко-Урайское селище IV, Троицко-Урайское городище I («Широкая гора»), Троицко-Урайское городище II, Троицко-Урайское селище I, Троицко-Урайское селище II, Черепашье городище).

Булгаро-татарский (с XI-XII в. до 1552 г.)

В конце IX-X веков Среднее Поволжье и Нижнее Прикамье населяли различные, в основном тюркоязычные племена - булгары, берсула (барсилы), эсегелы, суазы-сувары, билеры, баранджары и другие. Все указанные племена были вовлечены в процесс образования первого на территории нашего края государственного образования, ставшего на рубеже IX-X столетий известным под именем Волжской Булгарии. Постепенно взаимовлияя и объединяясь, они привели к образованию единой государственной культуры с развитыми экономическими и культурными связями между различными областями страны. Объединительную роль сыграло и принятие в X веке единой официальной религии - ислама. Домонгольская территория Волжской Булгарии включала в себя обширные земли от реки Казанки на севере до Самарской Луки на юге, от верховий реки Суры на юго-западе до реки Белой и Яика на востоке и юго-востоке.

В 1236 году поступательное развитие экономической и культурной жизни Волжской Булгарии было нарушено монголами. Последствия нашествия были крайне тяжелыми. Большая часть булгарских городов и деревень прекращает свою жизнь, большая часть населения уходит в более северные, предкамские территории. В XIII-XIV веках степень заселенности Закамья ослабевает в несколько раз.

На завоеванных территориях монголы образовали гигантское государство, западная часть которого позже отошла от метрополии и выделилась как Улус Джучи ("Золотая Орда"). Владения Улуса Джучи включали в себя степные

пространства Восточной Европы до Дуная, большую часть степной Западной Сибири и Казахстана (эти области назывались Дешт-и-Кыпчак - Кыпчакская степь). Другой частью были оседло-земледельческие территории - Северный Кавказ, Крым, Молдавия, левобережный Хорезм и другие. Волжская Булгария была также включена в состав Улуса Джучи и стала ее северо-западной областью. В то же время, возможно, Волжская Булгария обладала определенной автономией в составе созданной империи.

Для золотоордынской культуры было характерно соединение и взаимовлияние культурных традиций покоренных народов, которые, хотя и стараются сохранить свои названия и самобытность, тем не менее получают от современников собирательное название "татары". С течением времени монголы оказываются в созданном ими самими огромном государстве - но в государстве с преимущественно тюркоязычным (типа кыпчакского) населением, исповедующим мусульманство. Постепенно монголы растворяются среди покоренного населения. Официальной религией становится мусульманство.

Подъем и расцвет Улуса Джучи был благоприятен и для Волжской Булгарии. Несмотря на катастрофические последствия нашествия, Волжская Булгария традиционно сохраняет свое ведущее положение одной из развитых и экономически прогрессивных стран Евразии.

Памятники Волжской Булгарии – Улуса Джучи предсавтлены следующими объектами археологического наследия: Анатышское местонахождение I, Анатышское местонахождение II, Анатышское селище, Байтеряковское селище, Балыклы-Чукаевское местонахождение, Бетьковское селище I, Бетьковское селище II, Большеелгинский могильник I, Большеелгинское селище, Большеошнякский надмогильный камень, Большеошнякское селище, Верхне-Тегерменское селище, Гремячкинское селище, Девлизерская находка, Дмитриевское кладбище, Дмитриевское селище, Дон-Урайское селище I, «Ежевичная Стрелка» городище, Дон-Урайское селище II, Кашанское городище II, Кугарчинское кладбище, Кукеевское местонахождение, Малоатмасское местонахождение, Малоатмасское селище, Малокульгинское местонахождение, Малоошнякское селище, Николаевское местонахождение I, Николаевское местонахождение II, Николаевское селище II, Новоиргинское селище, Новосельское местонахождение, Носовское местонахождение, Полянское кладбище, Полянское селище, Починовские находки (II), Русско-Ошнякское селище, Рыбнослободское селище, Староарышское кладбище, Троицко-Урайское городище I («Широкая гора»), Троицко-Урайское селище I, Троицко-Урайское селище, Чаллынское (Тябердинское) городище, Шумбутское местонахождение (II), Шумбутское местонахождение (III), Шумковский могильник I, Шумковский могильник II, Шумковское местонахождение I, Шумковское местонахождение II, Шумковское местонахождение III, Шумковское селище I, Шумковское селище II, Юлсубинское (Балтачское) селище, Ямашевское местонахождение, Ямашевское селище, Янчиковские находки, Янчиковское местонахождение.

В первой половине XV в. на территории края образовалось Казанское ханство, население которого унаследовало этнокультуру и социально-экономические традиции Волжской Булгарии и Золотой Орды. В истории этого периода, слабо уловимого как археологически, так и в силу состояния

письменных источников, еще много «белых пятен». Однако в последнее время появились материалы, позволяющие локализовать памятники этого периода (Бетьковская находка, Биектауский могильник, Биектауское селище, Биектауское селище I, Бирдебековский надмогильный камень, Казакларское кладбище (I), Казакларское кладбище (II), Котлыбукашское селище, «Медный завод» местонахождение, Салтаньский надмогильный камень, Сатлыганское селище, Тябердино-Челнинское селище, Челнынбашское кладбище, Челнынбашское селище, Чурашское кладбище (Бикчурай Чаллысы зираты), Шихазада кладбище, Шихазада селище I, Шихазада селище II, Шумбутский могильник, Янга-Салинское селище). Предварительно поселение этого времени можно локализовать и на месте Рыбнослободского селища (поселение Абушеих?). Возможно, именно здесь располагались известные впоследствии по Писцовым книгам второй половины XVI в. «Япшеиковские деревни у реки Камы на берегу, на Япшеиковском лесу на ильмени, роспашь».

Русский ранний период (1552-1708 гг.)

Последующая история рассматриваемой территории была самым непосредственным образом связана с падением Казанского ханства в середине XVI в. и вхождением края в состав Российского государства. Вслед за завоеванием Казанского ханства начинается государственная колонизация земель. Еще в XVI в. были возведены некоторые опорные пункты колонизации. Некоторые из них были возведены в местах переправ. С XVI в. известны такие населенные пункты как Корноухово, Кугарчино, Нижний Тимерлек, Новый Салтан (Малый Салтан), Старый Арый, Шумково и др.; в их числе – Рыбная Слобода.

В месте переправы «построен был Лаишевский острог или город, а другой – Анатошский перевоз – поручено было стеречь крестьянам ближайшей деревни, названной сторожевою; за эту службу им дана была пахотная земля и угодья. Последняя мера в глазах правительства, по всей вероятности, была лишь временной, потому что в конце XVI века в этих метах мы застаем построенными два острога, из которых одна находился на правом берегу Камы, а другой подле на речке Бетке, впадающей тут же в р. Каму. Оба острога были деревянные и имели по пяти башен с тремя острожными воротами. Относительно того, на сколько эти остроги достигали цели, ради которой они были воздвигнуты, мы можем отчасти догадываться по довольно значительному населению, находимому в здешних метах в конце XVI столетия. Около острога, что на берегу Камы, раскинулась большая слобода, получившая наименование «Рыбной» – от промысла, которым занимались ее жители. О выгодах этого занятия в здешних местах и о зажиточности населения слободы может свидетельствовать не только величина оброка, платимого отдельными членами этой общины, но также и то, что церковь, с теплою трапезою, с образами, книгами и медными колоколами, означена как «сооружение и строение мирское»; церковной пашни не было, – священник и клир жили приходом. В слободе находилось 69 дворов крестьянских оброчных, плативших «в государеву казну за рыбу 4:9 рублей, 26 алтын, 4 деньги»; в этой же слободе было семь лавок, которыми владете ли торговали «безоброчно». Некоторые крестьяне – 13 человек – составила из себя особую общину и, сверх рыбной ловли, занялись еще пахотою, по так как здешняя земля

покрыта была лесом, то они стали се расчищать и в конце столетия о них сказано «пашут своей росчисти 32 чети в поле, а в дву потому ж безоброчно до государева указу». Рыбная слобода была дворцовою и в ней находилось «государево садовое озеро», сделанное крестьянами, которые «рыбу в озеро сажают и стерегут и из озера рыбу выимают». Среди оброчных крестьян в Рыбной слободе между прочим значится: «Двор Василя Федорова Карачева—оброку платитъ за 3 рыбы полтора рубля. Двор Микифори Архипов, земли росчистить на четь, оброку платитъ за 3 рыбы полтора рубля... дв. Василий Пемитин, оброку платить за полторы рыбы—40 алтын с полугривною; двор Варлаам Петров Пермитин, оброку платитъ за полторы рыбы 35 алтын. Двор Меньшой Иванов оброку платить за 2 рыбы рубль. Дв. Семен Иванов оброку платитъ за рыбу 16 алтын» и т. д. Таких дворов описано 39. В этой же слободе дворы оброчные,— всех дворов 30: «оброку платить с дворов своих ровно – по 12 алтын 3 деньги с двора». «В той же Рыбной слободе дворы нищи, старцев: Дв. Митька Иванов, дв. Митька Слепой. Тое ж Рыбные слободы крестьяне Василий Федоров Карачев, Иван Трофимов и Микифор Архипов с товарищи 13 человек пашутить своей росчисти,а кто сколько пашет – то писано поимянно». Немного выше Рыбной слободы лежит дворцовое село Анатош, в котором было «три государевы житницы» и двор прикащика; в селе находились 30 дворов пашенных крестьян, обрабатывавших «на себя» 130 четвертей в каждом поле, и 13 дворов оброчных, вносивших оброк большей частью (9 дв.) по 4 гривны с двора на год.

Население в слободах в первой половине XVII века заметно увеличилось. Несмотря на постепенное со временем увеличение в слободах пахотного пространства, как в сёлах и в деревнях, всё же слободы продолжают сохранять свой промышленный характер и в половине XVII столетия, как в начале его. Оброк в слободе, как и в остальных поселениях, распределялся, вероятно, между членами самой общиной, ибо отдельным членам её должны были быть хорошо известны занятия и доход каждого лица и его платёжная способность. Каждый двор облагался отдельным оброком; если в дворе делом заправляла женщина, то и она точно также обязывалась определённым оброком, потому что в глазах общины значение в данном случае имел промысел и доход, получаемый от него, а не тот или другой пол лица.

В дворцовом селе «Анатош, в котором было «три государевы житницы» и двор прикащика; в селе находились 30 дворов пашенных крестьян, обрабатывавших «на себя» 130 четвертей в каждом поле, и 13 дворов оброчных, вносивших оброк большей частью (9 дв.) по 4 гривны с двора на год. Несколько повыше села Анатошского, на реке Бетке, притоке Камы, стоял другой острог— Бетки, получивший свое название от реки, на которой находился; около острога расположено было село Бетки с церковью, церковною пашнею, 35 дворами пашенных крестьян и семью оброчными дворами, платящими большею частью по 10 алтын (и двор.) на год; пахоты у крестьян села Бетки было столько же, сколько и у Анатошских, сенокос же гораздо больший. К этим дворцовым селам в конце XVI века тянуло шесть деревень, из коих в одной — деревня Урай —находилось 25 дворов крестьянских, семь дворов оброчных и пять дворов льготных; в остальных деревнях число дворов было не так велико, по количество вытей, числившихся в это время за ними, указывает нам на довольно значительную

величину их пахоты и следовательно на порядочную степень зажиточности» (по Г.И. Перетятковичу).

С XVII в. известны такие населенные пункты как Алан Полян, Балыклы Чукаево, Бикчураево, Б. Осиновка, Гремячка (Кривуши), Дикое Поле, Козяково Челны (Казак Чаллысы, Н. казаклар), Кукеево (Куки, Суши Кутеево), Кутлу-Букаш, Малый Атмас (Кече Укмас), М. Ошняк, Мамли-Козяково Челны (Мямле Казак Чаллысы, Н. Мазля), Мельничный Починок, Новый Арыш (Баш Кетляр), Носово (Носовка), Полянка, Русский Ошняк (Ошняк, Троицкое), Сабакаево (Б. Елга, Елги Сабакаево), Сатлыган (Починок Шигазды, Салтыгановы Челны), Сорочьи Горы, Тавларово, Троицкий Урай, Челны Баш.

Губернский феодальный период (1708-1861)

В 1708 году была образована Казанская губерния, в Лаишевский уезд которой вошла территория Рыбно-Слободского муниципального района. В «Топографическом описании по Казанскому наместничеству вобще и каждова города и уезда» (1785 г.) дано следующее описание уезда Лаишевского уезда:

«Границы ево с уездами губерни сей Казанским, Арским, Мамадышским, Чистополским, Спаским и Тетюшеким. Пространство уезда в длине на 80, в ширине на 55 верстах. Селениев во всем уезде 161. В том числе: сел 38, помещичьих владениев вотчинных 148, а домов их 77. Из селениев сих знамениты пред протчими село дворцовое, называемое Рыбная Слобода, да помещика Сахарова село Алексеевекое съездами в них обывателей на еженедело бываемые торги. А по положению Рыбной Слободы при реке Каме и бывает тут в вешнее разлитие вод пристань судовая. И есть же пристани при селах Мурзихе и Полянках лежащих на берегу реки Камы как для нагруски в суда и отправления в Санкт-Петербург заготовляемых на карабедное строение деревьев дубовых, так и скупаемого купцами хлеба. Во всех селениях жителей по последней ревизи мужеска полу 26466 душ. Упражняютца в хлебопашестве и в скотоводстве. Хлеб и протчия продукты для продажи отвозят на торги в свой город и в выше именованные селении, также и в города Казань и Чистополь. И нанимаютца в работы на суда водоходныя, но немногая. Местоположении в уезде наиболее по равнизнам и есть пригористые, но гор, отличающихся от обыкновенных, не имеетца. Земля по уезду болшею частою серая и есть местами черная. Посевы жит ржи, пшеницы и протчих родов и урожаи их бывают таковые же как изъяснено в описани по наместничеству вобще. И леса таковых же родов как в описании по наместничеству явствует. Строелнаго мало. Обыватели к своим домостройствам доволствуютца покупаемым из сплавливаемых по реке Каме из верховых ее мест в плотах сосновых и еловых бревен. А отдаленных от Камы жителств обыватели покупают в смежных уездах из лесов березовые, липовые и осиновые бревна. Протекают по уезду сему река Миоша, малые речки Брыса, Ошняк, Ветка, Турма, Шумбут, Мырса, и протчие малые проточины не заслуживающия описания. Озер и болот болших нет.Молнии мушных колящетых 16. И есть завод винокуренной господина генерала порутчика графа Воронцова, в дачах ево при речке Шумбуте, называемой Шумбутской. Хлеб для курения вина покупается из уездных селениев от обывателей. А вино поставляетца по подрядам в казенныя магазеины в Казан и в протчия города восками летом на судах реками Камою и Волгою, а зимою

сухопутно. Да есть же заводы конские в вотчинах помещичьих Толстова в селе Мурзихе, Сахарова в селе Алексеевском. Протчих никаких заводов и фабрик нет».

Со второй половины XVIII века становится особенно интенсивным движение судов по Каме, что было связано с началом активной разработки природных богатств Урала и Приуралья. С этого времени река выполняет роль своеобразного стержня, вокруг которого происходит экономическое развитие огромного региона. Прежде всего в связи с бурным развитием в XVIII веке уральской горнозаводской промышленности, р. Кама становится важнейшим путем вывоза ее продукции в центральные районы страны. Важное значение для всей страны имела и транспортировка соли. На казенных и частных промыслах, располагавшихся в основном в Пермской губернии, ежегодно вываривалось около 5 млн. пудов соли. Вывозилась она на крупнейшие российские ярмарки также преимущественно водным путем. Берега Камы раньше изобиловали лесами. Всероссийскую известность получил строевой и особенно корабельный лес. Ежегодно в период навигации по р. Каме и ее притокам проходили сотни плотов и барок с корабельным лесом.

В XVIII - первой половине XIX века все большее место в речном грузопотоке занимают хлебные грузы. Они направлялись и вверх по р. Каме, для снабжения рабочих горнозаводских предприятий, и вниз, прежде всего в Рыбинск, Нижний Новгород, в Саратовскую и Астраханскую губернии, в земли Войска Донского. Хлебные перевозки во многом способствовали появлению и развитию целого ряда камских пристаней. Жители пользовались выгодами прибрежного положения своего селения. Они нанимались матросами, служащими, составляли немалую часть бурлаков. С появлением и развитием пароходства произошла подлинная революция в развитии водного транспорта.

С XVIII в. известны такие населенные пункты как Биектау (Кучуковы Челны.), Верхние Меретяки (б. Н.Меретяки), Верхний Машляк, Губайдулловка, Зянгар Куль (б. Клянчеево, Каирлы_Клянчеево). Иванаево (Иванай, Туплат), Колос (б. Рус. Клянче), Малая Кульга, Наумово, Новая Ирга (Ниж. Тулуши), Татарское Мордово, Урахча, Шиланка, Шумбут, Русское Мордово; с XIX в. – Николаевка, Околоток Янасала, Ошняк Качкалак, Степановка, Малое Кодряково и др.

К данному периоду относятся следующие памятники истории и культуры: Владимирско-Богородицкая церковь (1797, Байтеряково), Михаило-Архангельская церковь (1840, Большая Кульга), Покровская церковь (1756, Гремячка), Никольская церковь (1737 или 1797, Зюзино), Иоанно-Богословская церковь (1753, Масловка), Владимирско-Богородицкая церковь (1721, Урахча), Владимирско-Богородицкая церковь (1787, Шумбут), комплекс зданий винокуренного завода (1740, Шумбут).

Губернский капиталистический период (1861-1920)

Преобразования 1860-х годов затронули и административную сторону жизни крестьян. Жители одного или нескольких селений образовывали сельское общество. Домохозяева этого общества составляли сельский сход, избиравший на трехлетний срок старосту, сборщика податей и представителей на волостной сход. Волость представляла собой соединение нескольких соседних деревень и сел. Аграрные преобразования 1860-х годов дали ощутимый толчок развитию

экономики России, в первую очередь сельского хозяйства. В пореформенные десятилетия увеличилось главным образом крестьянское и купеческое землепользование, а основными источниками их пополнения являлись помещичьи хозяйства и казна.

Экономические, ясачные и другие категории крестьян, жившие на государственных землях, были сведены в одно сословие - государственных крестьян. В их деревнях стали открываться школы (в Рыбной Слободе государственная школа была создана в 1838 году), больницы, ветеринарные пункты. Особое внимание уделялось агротехнике крестьянского земледелия. Малоземельные деревни переселялись в другие губернии на свободные земли. В то время в Рыбной Слободе были семьи, которые желали получить земли, заниматься сельскохозяйственным производством. Некоторые из них выселились из села, обосновались в с. Новом Починке около д. Старые Арыши. Повторяющиеся во второй половине XIX века неурожайные годы и соответственно голод подрывали и без того небогатую экономику крестьянских хозяйств, приводило к быстрому увеличению их задолженности. Крестьяне по мере своих сил и возможностей решали проблемы своего выживания.

В то же время современники и исследователи отмечают слабое развитие хлебопашества. Многие сельские жители занимались кустарными промыслами и тем самым существенно пополняли свой семейный бюджет. В каждой деревне имелись свои портные, сапожники, кузнецы, мастера по плетению лаптей и корзин и т. д. Помимо обеспечения внутренних нужд, занятия кустарными промыслами все больше начинали втягивать крестьян в механизм рыночной экономики. Виды промыслов во многом определялись природными условиями, в том числе близостью Камы (рыболовство, работа на пристанях и т.д.). Еще раньше в Рыбной Слободе была построена крупная казенная винокурня. Было развито бондарное дело, из дерева изготавливали кадушки, корыта, посуду и пр. Были кустари, которые делали телеги, тарантасы, повозки, сани. Следует отметить хорошо развитое гончарное производство, изготовление кирпича. На берегу находись цехи по ремонту судов. Многие занимались прогоном барж, плотов. Село Рыбная Слобода известна прежде всего и как один из крупных центров ювелирного искусства. Здесь издавна существовал слой государственных крестьян, которые занимались кружевами и ювелирным делом. По данным 1886 г., только серебряников здесь было более 150 человек.

Занятие было семейным, нередко с привлечением батраков. Делали чулпы-накосники, монисты, броши, тоймы-пуговицы. Сложился тип профессионального жилища в два этажа: под кузню-«балаган» и жилые покои. Печи для обжига форм, слепленных из глины приказанских карьеров, ставили обычно в огородах. Там же плавили металл, заливая его в формы. Специализация делила кустарей на литейщиков, чеканщиков, наборщиков, цепочников. Металл для украшений приобретали на Нижегородской, Мензелинской, Ирбитской ярмарках. Для массового производства использовали дешевое низкопробное серебро, для дорогих изделий - высокопробное. Дороговизна золота сделала популярным простое золочение серебра. Продукция широко расходилась в России и закупалась в Западной Европе. В 1909 г. по инициативе помещицы Е. Донауровой было открыто казенное художественно-ремесленное училище со своим цехом –

мануфактуру капиталистического типа. Готовило училище и кружевниц. Рыбная Слобода была крупным центром кружевоплетения. В селе существовала и заметная в масштабах губернии и Поволжья иконопись.

К данному периоду относятся следующие памятники истории и культуры: Богоявленская церковь (1903, Анатыш), мечеть (1897, Балыклы-Чукаево), мечеть (1879, Большая Елга), мечеть (вторая половина XIX в., Казаклар), Никольская церковь (1891, Корноухово), Вознесенская церковь (1880, Шумково), Первая соборная мечеть (нач. XX в., Юлсубино), дом старосты З. Кубарева. (1913 г.), здание аптеки (1914 г.), дом владельца пекарни (конец XX в.), дом купца (начало XX в.), здание реального училища (начало XX в.), купеческая лавка (начало XX в.), купеческая лавка (начало XX в.), задние ремесленного училища (начало XX в.), купеческая лавка (начало XX в.), купеческая лавка (начало XX в.) (Рыбная Слобода).

Советский (1920- середина XX в.)

С 1920 г. территория современного муниципального района вошла в состав Лаишевского кантона ТАССР. В 1927 г. образован Рыбно-Слободский район, центром которого стало село Рыбная Слобода. Границы и административное деление района неоднократно менялись. На 1930 в него входили 64 сельсовета, 109 населенных пунктов, в которых проживало 74144 чел. В 1935 г. часть территории. отошла во вновь образованный Кзыл-Юлдузский район. На 1940 г. площадь района составляла 1055 кв. км, численность населения 38,2 тыс. чел.; число сельсоветов 28, населенных пунктов — 72. 19.02.1944 г. ряд сельсоветов был передан в Салтанский район (с 5.06.1946 г. — Корноуховский район). Промысловый характер района и его центра сохранился и в советское время. Были созданы артели «Промметал», «Разнопромысловик», «Металлоизделие», «Лесотрудовик». Некоторое время Рыбная Слобода продолжала оставаться крупным центром ювелирного дела и кружевоплетения. После Великой Отечественной войны ювелирное дело практически перестало существовать.

Социалистический

После возвращения территории района из упразднённых Корноуховского (19.11.1954) и Кзыл-Юлдузского (26.3.1959) районов площадь достигла 2098,9 кв. км; в него входили 23 сельсовета, 102 населеннных пункта. 1.02.1963 г. Рыбно-Слободский район был ликвидирован, территория переда на в состав Мамадышского и Пестречинского р-нов. После восстановления (12.1.1965) площадь района составила 2045 кв. км, численность населения 48,1 тыс. чел.; количество сельсоветов — 24, нас. пунктов — 95. В центре района построены животноводческие комплексы, сооружены поливные системы, осуществлялось капитальное строительство. Основные предприятия – «Сельхозтехника», АТП, маслозавод, рыбзавод, кирпичный завод, СМУ, ПМК-7, грузовой причал, Сельхозхимия, Сельхозэнерго, райгаз, завод ЖБИ, ХПП, Нефтебаза, Межколхозное строительное объединение, Дорожно-строительное управление, Построены новые здания Сбербанка, почты, милиции, суда, центральной районной больницы, хлебопекарни, ДК и др.

Постсоветский (1992- с.д.)

21 марта 1992 г. республиканским референдумом был определен государственный статус Республики Татарстан как субъекта Российской

Федерации. В ноябре 1992 г. принята Конституция Республики Татарстан, в 1995 г. проведены выборы в Государственный Совет Республики Татарстан. С принятием Градостроительного кодекса Российской Федерации в декабре 2004 года резко изменилось правовое поле, стали активно разрабатываться документы территориального планирования и правила землепользования и застройки для населенных пунктов Республики Татарстан в свете требований нового законодательства. Сельскохозяйственые угодья занимают 118,1 тыс. га, в т.ч. пашня 87,7 тыс. га (2002). Возделываются озимая рожь, яровая пшеница, ячмень, овёс, горох, картофель. Развиты мясомолочное скотоводство, овцеводство. Промышленные предприятия расположены в районном центре и с. Шумбут. С 2004 г. село Рыбная Слобода имеет статус поселка городского типа.

2.5.3. Характеристика объектов культурного и природного наследия Рыбно-Слободского района

В Рыбно-Слободском муниципальном районе зафиксировано 186 объектов историко-культурного наследия и объектов с признаками историко-культурного наследия.

На государственной охране состоит 53 объекта историко-культурного наследия, в том числе:

- 2 объекта археологического наследия федерального значения;
- 51 объект историко-культурного наследия республиканского значения, из них:
- 47 - памятников археологии;
- 4 - памятника градостроительства и архитектуры.

Количество выявленных объектов историко-культурного наследия – 74, из них: 52 - памятника археологии, 21 - памятник градостроительства и архитектуры, памятник истории.

Количество памятников с признаками объектов историко-культурного наследия (все памятники археологии) – 59. Кроме, этого, объектом историко-культурного (археологичского) наследия является археологческий культурый слой исторических поселений.

В целом Рыбно-Слободский муниципальный район относится к категории районов со средним количеством поставленных на государственную охрану объектов историко-культурного наследия и большим количеством выявленных объектов историко-культурного наследия.

Требуемые градостроительным и памятникоохранным законода-тельством границы территорий объектов культурного наследия и зоны их охраны с регламентами по условиям охраны объектов культурного наследия в установленном порядке не организованы. Эти документы необходимы для разработки полноценных правил землепользования и застройки поселений с памятниками истории и культуры Изменение экономической ситуации, появление на строительном рынке огромного числа частных инвесторов привело к значительному увеличению хозяйственной активности, масштабному новому строительству. Отсутствие утвержденной в установленном порядке документации, регламентирующей либо запрещающей проведение строительных, хозяйственных, землеустроительных, иных работ на территории памятника

привело к тому, что осуществляемые при этих работах изменения, как на самих памятниках, так и на территориях, связанных с ними исторически и функционально, не всегда могут квалифицироваться как нарушения законодательства об объектах культурного наследия, в связи с чем предотвращение ущерба объектам культурного наследия при производстве различного рода работ становится проблематичным.

Угроза сохранности археологического наследия диктуется действием трех факторов: естественное разрушение, уничтожение в результате хозяйственной деятельности (антропогенное) и целенаправленные грабительские раскопки памятников. Субъектами хозяйственной деятельности выступают: государственные предприятия, акционерные общества и частные предприятия, физические лица.

Таблица 2.5.1

Сводная таблица объектов культурного наследия Республики Татарстан, находящихся на государственной охране по муниципальным районам

(по данным Министерства культуры РТ по состоянию на 01.05.2008г.)

№ п/п	Город, районы	Памятники археологии			Памятники истории			Памятники градостроительства и архитектуры			Памятники искусства			Всего по району
	категория охраны	Ф	Р	В	Ф	Р	М	Ф	Р	М	Ф	Р	М	
1	Казань	1	3	105	18	113	3	48/105	184/225	64/80	6	5	-	445/559
2	Агрызский	1	4	24	-	3	-	-	8/9	-	-	-	-	16/17
3	Азнакаевский			32										
4	Аксубаевский	-	1	172	-	-	-	-	6	-	-	-	-	7
5	Актанышский	-	-	115	-	1	-	-	1	-	-	-	-	2
6	Алексеевский	1	10	443	1	2	-	-	1	-	-	-	-	15
7	Алькеевский	-	4	143	-	1	-	-	1	-	-	-	-	6
8	Альметьевский	-	-	71	-	-	-	-	5	-	-	-	-	5
9	Апастовский	1	8	128	-	-	-	-	2	-	-	-	-	11
10	Арский	-	12	39	-	4	-	-	10	-	-	1	-	28/32
11	Атнинский	-	6	16	-	-	-	-	7/8	-	-	-	-	13/14
12	Бавлинский			35										
13	Балтасинский	-	-	11	-	2	-	-	2	-	-	-	-	4
14	Бугульминский	-	-	16	1	10/11	-	-	-	-	-	-	-	11/12
15	Буинский	-	22	125	-	-	-	-	4	-	-	-	-	26
16	Верхнеуслонский	-	6	45	-	2	-	1/10	16	-	-	-	-	25/34
17	Высокогорский	2	5	49	-	-	-	-	2	-	-	-	-	9
18	Дрожжановский			20										
19	Елабужский	2	4	44	5	4	3	-	101/151	79/81	-	-	1	199/251
20	Заинский	-	-	22	-	-	4	-	2	28	-	-	-	34
21	Зеленодольский	-	13	51	-	3	-	4/29	26/36	-	-	-	-	46/81
22	Кайбицкий	-	1	25	-	-	-	-	4	-	-	-	-	5
23	Камско-Устьинский	-	15	69	-	2	-	-	2	-	-	-	-	19
24	Кукморский	-	-	7	-	-	-	-	5	-	-	-	-	5
25	Лаишевский	1	15	179	-	1	-	-	11/15	-	-	-	-	28/32

№ п/п	Город, районы	Памятники археологии			Памятники истории			Памятники градостроительства и архитектуры			Памятники искусства			Всего по району
	категория охраны	**Ф**	**Р**	В	**Ф**	**Р**	**М**	**Ф**	**Р**	**М**	**Ф**	**Р**	**М**	
26	Лениногорский	-	-	14	-	2	-	-	1	-	-	-	-	3
27	Мамадышский	1	13	31	-	-	-	-	4/5	-	-	-	-	18/19
28	Менделеевский	-	1	23	-	5	13	-	6	8	-	-	3	59
29	Мензелинский	-	-	149	-	2	-	-	2	-	-	-	-	4
30	Муслюмовский	-	-	60	-	-	-	-	1	-	-	-	-	1
31	Набережные Челны	-	-		-	-	-	-	2	14	-	-	3	19
32	Нижнекамский	-	-	74	-	1	-	-	10/11	-	-	-	-	11/12
33	Новошешминский	1	1	101	-	-	-	-	2	-	-	-	-	4
34	Нурлатский	-	-	167	-	-	-	-	7	-	-	-	-	7
35	Пестречинский	-	12	21	-	3		1	2	-	-	-	-	18
36	**Рыбно-Слободский**	**2**	**8**	**95**	**-**	**-**	**-**	**-**	**4**	**-**	**-**	**-**	**-**	**14**
37	Сабинский	-	4	21	-	1	-	-	3	-	-	-	-	8
38	Сармановский	-	-	95	-	-	-	-	4	-	-	-	-	4
39	Спасский	3	16	340	1	-	-	1/9	7	-	-	-	-	28/36
40	Тетюшский	4	32	134	-	1	-	-	1	29	-	-	-	67
41	Тукаевский	-	-	47	-	-	-	-	2	-	-	-	-	2
42	Тюлячинский	-	11	20	-	-	-	-	-	-	--	-	-	11
43	Актанышский	-	-	32	-	1	-	-	--	-	-	-	-	1
44	Чистопольский	2	3	165	-	15	-	-	19/26	119/120	-	-	-	158/166
45	Ютазинский			12										
	ИТОГО:	**22**	**233**	**3491**	**26**	**179/181**	**23**	**55/154**	**477/594**	**341/360**	**6**	**6**	**7**	**1399/1635**
	ВСЕГО:	**255**+3491во			**228/230**			**873/1108**			**19**			

Таблица 2.5.2

Список объектов культурного наследия Рыбно-Слободского района, состоящих на государственной охране

№ п/п	По общему Своду	Наименование памятника	Культурная принадлежность или датировка	Категория охраны	Документ о принятии на охрану	Местонахождение
Памятники федерального значения						
ОБЪЕКТЫ АРХЕОЛОГИЧЕСКОГО НАСЛЕДИЯ						
1.1	2653.	Кашанское городище II	Б. д, б. з.	Ф	176, 624	Сорочьи Горы, село. В 1 км к западу от села на высоком берегу реки.
1.2	2706.	Чаллынское (Тябердинское) городище	Б. д., б. з., тат.	Ф	176, 624	Тябердино-Челны, село, левый берег реки Шумбут. К юго-востоку от села на высоком берегу
Памятники республиканского значения						
ОБЪЕКТЫ АРХЕОЛОГИЧЕСКОГО НАСЛЕДИЯ						
2.1	2626.	Анатышское селище	Б. д.	Р	456	Анатыш, село. К северо-востоку от села на левом берегу большого сухого оврага, второго со стороны села
2.2	2627.	Байтеряковское селище	Б. д.	Р	456	Байтеряково, село, правый берег р. Бетька. Напротив северного конца села на широком и низком мысу, образованном надлуговой террасой речки и ее небольшого притока
2.3	2632.	Бетьковское селище II	Б.	Р	456	Бетьки, село, левый берег р. Бетька. К югу от села на краю надлуговой террасы напротив устья оврага Итеменка
2.4	2634.	Большеелгинский могильник I	Б. (?)	Р	456	Большая Елга, село. На западной окраине села к северо-востоку от селища
2.5	2635.	Большеелгинский могильник II	(?)	Р	456	Большая Елга, село. К юго-западу от села южнее Большеелгинского селища на крутом известняковом обрыве
2.6	2636.	Большеелгинское селище.	Б. д., б. з.	Р	456	Большая Елга, село, правый берег р. Шуранка. К западу- юго-западу от села, на надлуговой террасе
2.7	2638.	Большеошнякский надмогильные камни	Б. з.	Р	591	Большой Ошняк, село. В южном конце села на кладбище
2.8	2637.	Большеошнякское селище	Б. з.	Р	456	Большой Ошняк, село, левый берег р. Ошняк. На

№ п/п	По общему Своду	Наименование памятника	Культурная принадлежность или датировка	Категория охраны	Документ о принятии на охрану	Местонахождение
						южном конце села на обрывистом высоком берегу реки.
2.9	2645.	Гремячкинский могильник	Аз.	Р	456	Гремячка, село. В зоне Куйбышевского водохранилища к юго-западу от деревни на размытом останце надлуговой террасы
2.10	2644.	Гремячкинское селище	Б. д.	Р	456	Гремячка, село. К юго-западу от деревни на низкой надлуговой террасе
2.11		Дмитриевское кладбище	Б.з.(?).	Р	456	Дмитриевка, село.
2.12		Дмитриевское селище	Б.	Р	456	Дмитриевка, деревня (западный конец села Масловка), правый берег речки Ошняк.
2.13	2646.	Дон-Урайское селище I	Б.	Р	456	Донауровский Урай, деревня, правый берег рч. Урайка. К югу от села на вершине узкого и длинного мыса, образованного двумя параллельными оврагами
2.14	2649.	Казакларское кладбище (I)	Тат.	Р	456	Мамли-Козяково-Челны, село, правый берег р. Шумбут. К западу от села на кладбище
2.15	2650.	Камское селище I	Ан.	Р	456	Камский, поселок, правый берег Камы. К юго-юго-западу от поселка, на краю высокой террасы
2.16	2656.	Кугарчинский курган	(?).	Р	456	Кугарчино, деревня. В окрестностях деревни, на склоне террасы, справа от дороги
2.17	2655.	Кугарчинское кладбище	Б. з. (?)	Р	456	Кугарчино, село, левый берег рч. Суша. К юго-юго-востоку от села на широком пологом мысу, образованном краем террасы и двумя небольшими параллельными оврагами
2.18	2659.	Малоатмасское селище	Б.	Р	456	Малый Атмас, деревня. В северном конце улицы Октябрьской на краю террасы
2.19	2661.	Малоошнякское селище	Б. з.	Р	456	Малый Ошняк, село, левый берег рч. Малый Ошняк
2.20		Масловская (Островная) стоянка III	Неолит – бронза	Р	456	Масловка, село. В 30-40 м к северо-востоку от Масловской (островной) стоянки II.
2.21		Масловская (Островная)	Энеолит, пр., им.	Р	456	Масловка, село). К северо-востоку от Масловской

№ п/п	По общему Своду	Наименование памятника	Культурная принадлежность или датировка	Категория охраны	Документ о принятии на охрану	Местонахождение
		стоянка IV				(островной) стоянки III
2.22	2671.	Николаевская стоянка I	Пр.	Р	456	Николаевка, деревня. К юго-востоку от деревни, на краю надлуговой террасы
2.23	2675.	Николаевское селище I	Ан., им.	Р	456	Николаевка, деревня. В 1,8 км к юго-юго-востоку на склоне останца надлуговой террасы
2.24	2676.	Николаевское селище II	Б. д.	Р	456	Николаевка, деревня, левый берег рч. Кривуша. К юго-востоку от деревни и к югу от деревни Урахча
2.25	2668.	Николаевско-Урахчинская стоянка	Пр.	Р	456	Николаевка, деревня, правый берег рч. Кривуша, правого притока Камы. К юго-юго-востоку от деревни на восточном склоне выступа надлуговой террасы
2.26	2677.	Новоиргинское селище	Б. з.	Р	456	Новая Ирга, деревня, правый берег рч. Ирга. У деревни на пашне
2.27	2681.	Полянское селище	Б. д.	Р	456	Полянка, деревня, правый берег рч. Бетька. К северу от деревни на широком мысу между речкой и ее притоком Шеланкой
2.28	2683.	Русско-Ошнякская стоянка I	Пр.	Р	456	Ошняк Русский, село. К югу от села на размываемом краю надлуговой террасы
2.29	2687.	Русско-Ошнякское селище	Бр., б.	Р	456	Ошняк Русский, село, правый берег рч. Ошняк. К юго-востоку от села
2.30	2689.	Рыбнослободская стоянка	Пр.	Р	456	Рыбная Слобода, пгт.Ул. Горького – кладбища
2.31	2690.	Рыбнослободское селище	Б. д.	Р	456	Рыбная Слобода, пгт. Ул. бр. Бакировых
2.32		Салтаньское надгробие	Тат.	Р	456	Салтань Большая, село, речка Ошняк
2.33	2693.	Сорочьегорское городище	Ан.	Р	591	Сорочьи Горы, село. На мысу между берегом реки и «Мошковым оврагом»
2.34	2691.	Сорочьегорское селище I	Пр., ан.	Р	456	Сорочьи Горы, село. К северо-востоку от села на небольшом мысу
2.35	2694.	Старо-Арышская стоянка	Пр.	Р	456	Старый Арыш, село, левый берег речки Пановка.. К юго-востоку от села, на мысу, образованном речкой и оврагом

№ п/п	По общему Своду	Наименование памятника	Культурная принадлежность или датировка	Категория охраны	Документ о принятии на охрану	Местонахождение
2.36	2695.	Староарышское кладбище	Б. з	Р	456	Старый Арыш, село. К северу от села, на краю террасы левого берега небольшого оврага.
2.37	2702.	Троицко-Урайское городище I. («Широкая гора»)	Ан., им., б. д.	Р	456	Троицкий Урай, село, правый берег Камы. К западу – северо-западу от села на мысу между оврагами
2.38	2703.	Троицко-Урайское городище II	Им.	Р	591	Троицкий Урай, село. В 60-70 м к вотоку от Троицко-Урайского городища I на узком мысу надлуговой террасы между оврагами.
2.39	2699.	Троицко-Урайское селище I.	Им., б.д.	Р	456	Троицкий Урай, село. Расположено за валом Троицко-Урайского городища I на широкой площадке мыса
2.40	2700.	Троицко-Урайское селище II	Им.	Р	456	Троицкий Урай, село. У подножия Троицко-Урайского городища I, на краю надлуговой террасы
2.41	2709.	Черепашье городище	Ан., аз., им	Р	591	Черепашье, село, правый берег Камы. К юго-западу от деревни за оврагами на мысу между обрывом берега реки и оврагом
2.42	2708.	Черепашьинская стоянка	Пр.	Р	456	Черепашье, село. На мысу боровой террасы, образованном рекой и впадающим в нее ручьем.
2.43	2714.	Шумковское селище I	Б. д.	Р	456	Шумково, село. Расположено к северо-западу от села на краю надлуговой террасы
2.44	2716.	Юлсубинское (Балтачское) селище	Б. д.	Р	456	Юлсубино, село, левый берег рч. Суша. На юго-восточной окраине средней части села, к востоку - северо-востоку от кладбища, на склоне высокой третьей террасы безымянного ручья
2.45	2717.	Ямашевское селище	Б. д., б. з.	Р	456	Ямашево, село, правый берег рч. Суша. К юго-востоку от села на краю надлуговой террасы на

№ п/п	По общему Своду	Наименование памятника	Культурная принадлежность или датировка	Категория охраны	Документ о принятии на охрану	Местонахождение
						мысу между двумя небольшими оврагами
ПАМЯТНИКИ ГРАДОСТРОИТЕЛЬСТВА И АРХИТЕКТУРЫ						
2.46		Мечеть*	1879 г.	Р	39	д. Большая Елга
2.47		Мечеть*	вторая половина XIX в.	Р	337	д. Казаклар (Сабакаево)
2.48		Иоанно-Богословская церковь	1753 г.	Р	318	с. Масловка
2.49		Дом старосты З. Кубарева*.	1913 г.	Р	337, 39	пгт Рыбная Слобода, ул Ленина, 26

Выявленные памятники

№ п/п	По общему Своду	Наименование памятника	Культурная принадлежность или датировка	Категория охраны	Документ о принятии на охрану	Местонахождение
ОБЪЕКТЫ АРХЕОЛОГИЧЕСКОГО НАСЛЕДИЯ						
3.1	2624	Анатышское местонахождение I	Б. д.			Анатыш, село. К северу от села.
3.2	2625.	Анатышское местонахождение II	Б. д.			Анатыш, село. К северу от села, напротив Анатышского селища
3.3	2628.	Балыклы-Чукаевское местонахождение	Б.			Балыклы-Чукаево, село. Южнее села
3.4	2630.	Бетьковское местонахождение «Девичий курган»	Бр.			Бетьки, село
3.5	2629.	Бетьковское местонахождение.	Неолит – бр.			Бетьки, село. Восточнее села.
3.6	2631.	Бетьковское селище I	Б. д.			Бетьки, село. На краю надлуговой террасы, примыкая

* Объекты культурного наследия, не подлежащие приватизации в соответствии с Постановлением Кабинета Министров РТ 0т 29.04.2000 № 300 «Об утверждении Перечня недвижимых памятников истории и культуры федерального (общероссийского), республиканского (Республики Татарстан) и местного (городского, районного) значения, не подлежащих приватизации”.

№ п/п	По общему Своду	Наименование памятника	Культурная принадлежность или датировка	Категория охраны	Документ о принятии на охрану	Местонахождение
						с востока к средней части села.
3.7	2633.	Биектауский курган	?			Биек-Тау, село, правый берег р. Шумбут. К юго-востоку от деревни на правом берегу ручья, впадающего в реку Курган.
3.8	2640.	Гремячкинская стоянка I	Пр.			Гремячка, село, правый берег Камы. К юго-востоку от Троицко-Урайского местонахождения в размыве края надлуговой террасы
3.9	2641.	Гремячкинская стоянка II	Пр.			Гремячка, село. К юго-востоку от Гремячкинского селища на краю надлуговой террасы
3.10	2642.	Гремячкинская стоянка III	Пр.			Гремячка, село. К юго-востоку от на размыве края надлуговой террасы
3.11	2639.	Гремячкинское местонахождение I	Пр.			Гремячка, правый берег Камы. Юго-восточнее села.
3.12		Гремячкинское местонахождение II	Пр.			Гремячка, село. К юго-востоку на отмели у обрывистого берега
3.13	2647.	Дон-Урайское селище II	Б.			Донауровский Урай, деревня, левый берег рч. Урайка. К северо-востоку от села на мысу, образованном краем террасы и правым берегом оврага
3.14	2648.	«Ежевичная Стрелка» горо-дище	Б. д.			Сорочьи Горы, село. К северу от села на стрелке между двумя его глубокими отрогами
3.15	2651.	Камское селище II	Ан.			Камский, поселок. К востоку-северо-востоку от поселка на мысу высокой
3.16	2652.	Камское селище III	Ан.			Камский, поселок. К северо-северо-востоку на мысу коренной террасы.
3.17	2654.	Кугарчинское местонахождение	Неолит – бр.			Кугарчино, село, левый берег рч. Суша. Юго-восточнее села.
3.18	2657.	Кукеевское местонахождение	Б.			Кукеево, село. Юго-восточнее села.
3.19	2658.	Малоатмасское местонахождение	Б.			Малый Атмас, деревня. Северо-восточнее деревни.

№ п/п	По общему Своду	Наименование памятника	Культурная принадлежность или датировка	Категория охраны	Документ о принятии на охрану	Местонахождение
3.20	2660.	Малокульгинское местонахождение	Б.			Малая Кульга. Юго-восточнее деревни.
3.21	2664.	Масловская (Островная) стоянка I	Бр.			Масловка, село. Северо-восточнее церкви, на мысу полуразмытого острова.
3.22	2666.	Масловская (Островная) стоянка II	Бр.			Масловка, село. Юго-восточнее села, северо-восточнее стоянки I.
3.23	2665.	Масловская (Островная) стоянка Ia	Бр.			Масловка, село. Севернее села.
3.24	2667.	Масловская (Островная) стоянка V	Бр.			Масловка, село. Северо-восточнее села.
3.25	2662.	Масловские находки	Бр.			Масловка, село. На территории села.
3.26	2663.	Масловское (Островное) местонахождение	Неолит – бр.			Масловка, село. Севернее церкви.
3.27	2672.	Николаевская стоянка II	Пр.			Николаевка, деревня. К юго-востоку от деревни
3.28	2673.	Николаевская стоянка III	Пр.			Николаевка, деревня. К юго-востоку от деревни
3.29	2674.	Николаевская стоянка IV	Пр.			Николаевка, деревня. К юго-востоку от деревни
3.30	2669.	Николаевское местонахождение I	Б. д.			Николаевка, деревня, левый берег рч. Кривуша. Находится юго-западнее деревни.
3.31	2670.	Николаевское местонахождение II	Б. д.			Николаевка, деревня, левый берег рч. Кривуша. Севернее деревни.
3.32	2678.	Новосельское местонахождение	Б.			Новоселки, деревня.
3.33	2679.	Носовское местонахождение	Б.			Носово, деревня. Севернее деревни.
3.34	2680.	Полянское местонахождение	Бр.			Полянка, деревня, правый берег рч. Бетька. К югу от деревни южнее д. Полянка.
3.35	2682.	Починовские находки (I)	Неолит –бр.			Мельничный починок (Починок), деревня, левый берег речки Боровушка. К востоку от деревни
3.36	2684.	Русско-Ошнякская стоянка II	Пр.			Ошняк Русский, село, левый берег р. Ошняк. К югу от села на невысоком мысу надлуговой террасы
3.37	2685.	Русско-Ошнякская стоянка	Пр.			Ошняк Русский, село. К востоку - юго-востоку от

№ п/п	По общему Своду	Наименование памятника	Культурная принадлежность или датировка	Категория охраны	Документ о принятии на охрану	Местонахождение
		III				Русско-Ошнякской стоянки II в размыве надлуговой террасы
3.38	2686.	Русско-Ошнякская стоянка IV.	Пр.			Ошняк Русский, село. К востоку от Русско-Ошнякской стоянки III на краю надлуговой террасы
3.39	2688.	Рыбнослободское местонахождение	Пр.			Рыбная Слобода, пгт. ул. Молодежная
3.40	2692.	Сорочьегорское селище II	Ан.			Сорочьи Горы, село. К северо-востоку от села и к востоку от Сорочьегорского селища I, на склоне мыса.
3.41	2701.	Троицко-Урайское селище III	Им.			Троицкий Урай, село. На мысу надлуговой террасы под Троицко-Урайским городищем II.
3.42	2697.	Троицко-Урайское местонахождение II	Неолит – бр.			Троицкий Урай, село. Севернее села.
3.43	2704.	Урахчинская стоянка.	Пр.			Урахча, село. К югу от деревни
3.44	2705.	Урахчинский могильник	Ан. (?)			Урахча, село. На центральной улице.
3.45		Урахчинское местонахождение	Неолит – бр.			Урахча, село. К юго-западу от села
3.46	2707.	Челнынбашский курган	?			Челны-баш, деревня, рч. Ибрет. К северо-западу от деревни
3.47	2710.	Шумбутское местонахождение (I)	Бр.			Шумбут, село. Севернее села.
3.48	2711.	Шумковское местонахождение I	Б. д.			Шумково, село. К северо-западу от села на краю надлуговой террасы.
3.49	2712.	Шумковское местонахождение II	Б.д.			Шумково, село. К юго-западу от села.
3.50	2713.	Шумковское местонахождение III	Б.д.			Шумково, село. Южнее села.
3.51	2715.	Шумковское селище II.	Б.д.			Шумково, село. На краю надлуговой террасы правого берега ручья Екатериновка.
3.52	2718	Янчиковское	Б.д., б.з.			Янчиково, село. Севернее села.

№ п/п	По общему Своду	Наименование памятника	Культурная принадлежность или датировка	Категория охраны	Документ о принятии на охрану	Местонахождение
		местонахождение				
ПАМЯТНИКИ ГРАДОСТРОИТЕЛЬСТВА И АРХИТЕКТУРЫ						
3.53		Богоявленская церковь	1903 г.			С. Анатыш
3.54		Владимирско-Богородицкая церковь	1797 г.			С. Байтеряково
3.55		мечеть	1897 г.			С. Балыклы-Чукаево
3.56		Михаило-Архангельская церковь	1840 г.			С. Большая Кульга
3.57		Покровская церковь	1756 г.			С. Гремячка
3.58		Никольская церковь	1737 (1797) г.			С. Зюзино
3.59		Никольская церковь	1891 г.			С. Корноухово
3.60		Владимирско-Богородицкая церковь	1721 г.			С. Урахча
3.61		Владимирско-Богородицкая церковь	1787 г.			С. Шумбут
3.62		комплекс зданий винокуренного завода	1740 г.			С. Шумбут
3.63		Вознесенская церковь	1880 г.			С. Шумково
3.64		Первая соборная мечеть	нач. XX в.			С. Юлсубино
3.65		Здание аптеки	1914 г.			пгт Рыбная Слобода, ул. Ленина 41
3.66		Дом владельца пекарни	конец XIX в.			пгт Рыбная Слобода, ул. Ленина, 55
3.67		Дом купца	начало XX в.			пгт Рыбная Слобода, ул. Ленина, 14а
3.68		Здание реального училища	начало XX в.			пгт Рыбная Слобода, ул. Ленина, 15
3.69		Купеческая лавка	начало XX в.			пгт Рыбная Слобода, ул. Ленина, 16
3.70		Купеческая лавка	начало XX в.			пгт Рыбная Слобода, ул. Ленина, 21
3.71		Задние ремесленного училища	начало XX в.			пгт Рыбная Слобода, ул. Больничная, 6
3.72		Купеческая лавка	начало XX в.			пгт Рыбная Слобода, ул. Советская, 54
3.73		Купеческая лавка	начало XX в.			пгт Рыбная Слобода, ул. Советская, 6
ПАМЯТНИКИ ИСТОРИИ						

№ п/п	По общему Своду	Наименование памятника	Культурная принадлежность или датировка	Категория охраны	Документ о принятии на охрану	Местонахождение
3.74		могила матроса крейсера «Варяг» С.Г. Александрова	1967 г.			С. Гремячка

Памятники с признаками объектов историко-культурного наследия

№ п/п.	По общему Своду	Наименование памятника	Культурная принадлежность или датировка	Категория охраны	Документ о принятии на охрану	Местонахождение
ОБЪЕКТЫ АРХЕОЛОГИЧЕСКОГО НАСЛЕДИЯ						
4.1		Авдеевская находка	Неолит-бр.			Авдееве, деревня, левый берег речки Ошняк
4.2		Анатышские находки	Неолит-бр.			Анатыш, село
4.3		Байтеряковские находки	Бр.			Байтеряково, село. Окрестности села
4.4		Бетьковская находка	Тат.			Бетьки, село. Окрестности села
4.5		Биектауский могильник	Тат. (XV-XVII вв.)			Биек-Тау, село. В 200 м восточнее села
4.6		Биектауский огильник	Тат. (?)			Биек-Тау, село. В 1,5 км севернее села
4.7		Биектауское селище	Тат. (XV-XVII вв.)			Биек-Тау, село. В 150 м восточнее села
4.8		Биектауское селище I	Тат. (XV-XVII)			Биек-Тау, село. В 1 км юго-восточнее села
4.9		Бирдебековский надмогильный камень	Тат. (XVI в.)			Бирдебек, деревня. Севернее деревни
4.10		Большеошнякскиие находки	Неолит-бр.			Большой Ошняк, село
4.11		Брехово-Бахтиарская находка	Неолит-бр.			Брехово-Бахтиар, деревня, левый берег речки Ошняк
4.12		Верхне-Тегерменское селище	Б.			Верхний Тегерменлек, деревня. В северной части деревни
4.13	2643.	Гремячкинская стоянка IV	Пр.			Гремячка, село, левый берег рч. Кривуша.К юго-юго-востоку от деревни, в устье речки, на дюнном возвышении
4.14		Гремячкинские находки	Неолит-бр.			Гремячка, левый берег реки Меша
4.15		Григорьевские находки	Бр., Б. з. (?)			Григорьевка (Клущи), деревня верховье речки Казылки
4.16		Девлизерская находка	Б.з.			Девлизери Верхние, деревня, верховья речки Ошняк
4.17		Девлизерские находки	Неолит-бр.			Девлизери Верхние, деревня. Из окрестностей деревни
4.18		Дон-Урайские находки	Неолит-бр.			Дон-Урай, деревня
4.19		Казакларское кладбище (II)	Тат.			Мамли-Козяково-Челны, село. В центральной

№ п/п.	По общему Своду	Наименование памятника	Культурная принадлежность или датировка	Категория охраны	Документ о принятии на охрану	Местонахождение
						части села
4.20		Корноуховская находка	Бр. (?).			Корноухово, село, правый берег речки Ошняк
4.21		Котлыбукашское селище	XV-XVI вв.			Котлы-Букаш, деревня. Местность «Тюляк Очы»
4.22		Кульгинские находки	Неолит-бр.			Кульга, деревня
4.23		Масловский могильник	Аз.			Масловка, село, правый берег речки Ошняк.
4.24		Николаевский могильник	Ан., им.			Николаевка, деревня. В 1,8 км к север-северо-востоку
4.25		Полянская находка	Бр. (?).			Полянка, деревня
4.26		Полянское кладбище	Б.з.			Полянка, деревня. К югу от деревни, на мысу р. Бетки и Шеланка
4.27		Починовские находки (II)	Б. (?)			Мельничный починок (Починок), деревня
4.28		Русско-Ошнякская находка	Ан.			Русский Ошняк, село
4.29		Русско-Ошнякские находки	Неолит-бр.			Ошняк Русский, село
4.30		Рыбнослободская находка	Бр.			Рыбная слобода, пгт. Отсюда происходит каменный топор сверленый, ромбическо-усеченный, характерный для балановской культуры
4.31		Салтаньские находки	Неолит-бр.			Салтань Большая, село
4.32		Сатлыганское селище	Б.д., б.з., тат.			Сатлыган, деревня. На левом берегу рч. Сыгызлы
4.33		Сорочьегорская стоянка	Неолит-бр.			Сорочьи Горы, село
4.34		Сорочьегорские находки	Ан.			Сорочьи Горы, село
4.35		Сорочьегорское местонахождение	Неолит-бр.			Сорочьи Горы, село. В 1-1,2 км к юг-юго-западу
4.36		«Тарасова Пристань», местонахождение	Неолит – бр.			Тарасова Пристань, пристань, правый берег Камы. К юго-западу на мысу
4.37		Троицко-Урайская находка.	Неолит—бр.			Троицкий Урай, село
4.38		Троицко-Урайское селище IV	Им.			Троицкий Урай, село. За валами Троицко-Урайского городища II
4.39		Троицко-Урайское местонахождение I	Неолит-бр.			Троицкий Урай, село. К юго-юго-востоку от Троицко-Урайского селища IV на размытом краю надлуговой террасы

№ п/п.	По общему Своду	Наименование памятника	Культурная принадлежность или датировка	Категория охраны	Документ о принятии на охрану	Местонахождение
4.40	2698.	Троицко-Урайское селище	Б.			Троицкий Урай, село. К юго-востоку от села у подножья надпойменной террасы
4.41		Тулушинские находки	Неолит-бр. (?).			Тулуш, деревня.
4.42		Тябердино-Челнинское селище	XV-XVI вв.			Тябердино-Челны, деревня. На восточной окраине деревни
4.43		Урахчинские находки	Бр., ан., аз.			Урахча, село
4.44		Хвостовская находка	Неолит, ан.			Хвостово, деревня левый берег реки Ошняк.
4.45		Челнынбашское кладбище	Тат., XVI-XVIII вв.			Челны-баш, деревня. В 60 м к северу от деревни
4.46		Челнынбашское селище	Тат. ?			Челны-баш, деревня. В 400 м к востоку от деревни
4.47		Чурашское кладбище (Бикчурай Чаллысы зираты)	Тат. (XVI в.)			Чураш (Бикчураево), деревня. На юго-западе деревни
4.48		Шихазада кладбище	XVI-XVII вв.			Котлы Букаш, село. В 150 м к северу
4.49		Шихазада селище I	XIII-XVI вв.			Котлы Букаш, село. В 200 м к северу
4.50		Шихазада селище II	Б.			Котлы Букаш, село. В 200 м к северу от села, напротив селища Шихазада I
4.51		Шумбутский могильник	Тат. (?)			Шумбут, село. В 100 м к западу от села
4.52		Шумбутское местонахождение (II)	Б?			Шумбут, село. На левом берегу р. Шумбут при впадении в р. Кама
4.53		Шумбутское местонахождение (III)	Б.д.			Шумбут, село. В 200 м к востоку от села
4.54		Шумковские находки	Бр., ан.			Шумково, село
4.55		Шумковский могильник I	Б.			Шумково, деревня. К юго-западу от деревни, у моста через рч. Екатериновка
4.56		Шумковский могильник II	Б.			Шумково, деревня. К юго-западу от деревни, к северо-востоку от Шумковского местонахождения I
4.57		Ямашевское местонахождение	Б.			Ямашево, село, правый берег рч. Суша
4.58		Янга-Салинское селище	XVII-XVIII вв.			Янга-Сала, деревня. В 1 км северо-востоку от деревии.
4.59		Янчиковские находки	Б. д.			Янчиково, село

2.5.4. Историко-культурный каркас Рыбно-Слободского района

Историко-культурный каркас территории Рыбно-Слободского муниципального района. Для планирования развития территории целесообразным представляется моделирование материального культурного наследия как историко-культурного опорного планировочного каркаса в виде сети узловых и линейных компонентов.

Компоненты историко-культурного каркаса

Узловыми компонентами историко-культурного каркаса предлагается считать:

– исторические населенные пункты (как включенные в Список, так и выявленные);
– музеи-заповедники;
– достопримечательные места;
– места сосредоточения объектов культурного наследия.

Линейными компонентами историко-культурного каркаса предлагается:

– транспортные и межселенные коммуникации,
– трассы древних дорог и трактов;
– природно-культурные оси;
– трассы оборонительных линий.

Обеспечение согласованного развития компонентов опорного каркаса – базовое условие эффективного использования и устойчивого развития территории.

На территории Рыбно-Слободского муниципального района Республики Татарстан материальное культурное наследие изучено недостаточно и историко-культурный потенциал территории ещё не раскрыт: рассматривается как часть историко-культурного каркаса Республики Татарстан, под которым понимается функциональная, географическая и исторически целостная система планировочных структур, оказывающих определяющее воздействие на формирование и развитие социально-экономической и культурной среды республики.

Историко-культурный каркас Рыбно-Слободского муниципального района формируется как сложившаяся на протяжении веков система памятников истории и культуры, неразрывно связанная с уникальными природными ландшафтами. Основными ядрами этого каркаса являются поселения.

Историко-культурный каркас – система планировочных центров и осей (узловых и линейных компонентов). Он частично совпадает и местами отличается от планировочного каркаса территории, представляющего собой опорный каркас - структурообразующую основу пространственной организации территории.

Узловыми компонентами историко-культурного каркаса предлагается считать: исторические населенные пункты достопримечательные места и музеи-заповедники, территории культурных ландшафтов, территории сосредоточения объектов культурного наследия.

Линейными компонентами историко-культурного каркаса предлагается: транспортные и межселенные коммуникации, трассы древних дорог и трактов, природно-культурные оси.

Историко-культурный каркас республики сложился на основе исторической системы расселения, включающей поселения по берегам рек и вдоль исторических трактов. При этом исторические населенные пункты выступают в качестве ядер каркаса, музеи-заповедники, религиозные центры (места паломничества), историко-культурные и природные территории – в качестве ключевых территорий, ареалы распространения памятников истории и культуры по территории республики в комплексе с природной составляющей - в качестве ландшафтных коридоров и буферных территорий. (см. схему 2).

Назначение историко-культурного каркаса представляется в обеспечении эффективной охраны и использования историко-культурного наследия территории. Сеть территорий, включающая достопримечательные места, историко-культурные заповедники и музеи-заповедники, призвана обеспечить должную охрану и рациональное использование историко-культурных ресурсов, а также стать основой культурно-познавательного туризма и социально-экономического развития исторических малых и средних городов, сельских поселений.

«Создание подобного каркаса в сочетании с экологическим каркасом является одним из важнейших условий обеспечения устойчивого развития, культурного и природного разнообразия территории. Это позволяет сохранить культурную самобытность народов, проживающих на этой территории, обеспечить преемственность национальной культуры, сохранить все многообразие историко-культурного наследия» («Государственная стратегия формирования системы достопримечательных мест, историко-культурных заповедников и музеев-заповедников в Российской Федерации»).

Сформированный комплекс историко-культурного и природного наследия с обеспечением развития на его базе, в частности, культурно-познавательного туризма, начинает восприниматься как особый и чрезвычайно значимый социально-экономический ресурс для развития экономики в регионе.

Узловые компоненты

А. Историко-культурный музей-заповедник

Музеи-заповедники являются государственными научно-исследовательскими и научно-просветительными учреждениями культуры - хранителями памятников истории, культуры и природы, нацелены на сохранение не только конкретных объектов, но и процессов, обеспечивающих их жизнедеятельность.

Целью Музея-заповедника является сохранение и использование целостности историко-архитектурного, художественного, ландшафтного и природного комплекса (с позиций не отчуждаемости каждого из его элементов), как объекта музейного показа; выявление, хранение, комплектование, изучение и публичное представление музейных предметов и музейных коллекций, развитие Музея-заповедника как центра традиционной и **инновационной** культуры региона. Отличие музеев-заповедников от других учреждений культуры заключается в том, что в их ведении находятся не только музейные предметы и коллекции, но и недвижимые объекты культурного наследия, а также окружающая их территория. Музеи-заповедники являются комплексными по

своим функциям учреждениями, они призваны сохранять в неприкосновенности не только архитектурные, археологические или мемориальные памятники, но и собственно историческую территорию, в том числе уникальные культурные и природные ландшафты, исторические городские и сельские поселения, уклад жизни проживающего на исторических территориях населения.

На базе историко-архитектурных, археологических и природных комплексов памятников в республике созданы и ведут работу по сохранению культурных и исторических ценностей.

Б. Достопримечательные места

Предлагается в качестве достопримечательных мест поставить на учет следующие объекты:

- культурные ланшафты;
- места бытования традиционных промыслов (кружевоплетение, изготовления ювелирных изделий);
- археологические памятники, культурный слой, комплексы объектов.

В. Территории концентрации объектов культурного наследия и выявленные объекты

Наибольшая концентрация объектов культурного наследия Рыбно-Слободского муниципального района наблюдается в юго-западной части района.

Границы достопримечательных мест уточняются в рамках разработки проектов зон охраны объектов культурного наследия.

Линейные компоненты

Линейными компонентами историко-культурного каркаса являются:

- трассы древних дорог и трактов: Камский торговый путь;
- исторически сложившиеся транспортные и межселенные коммуникации: сеть современных федеральных и региональных транспортных магистралей.

Как нематериальное наследие панорамы исторических городов в природном окружении, закрепленные как предмет охраны в проектах зон охраны. Предметом охраны в соответствии с Федеральным Законом №73-ФЗ являются особенности, подлежащие сохранению. При регулировании новой застройки необходимо обратить внимание на сохранение панорам и закреплением видовых точек.

Туристический потенциал исторического поселения напрямую зависит от сохранности целостности образа города, от качества объектов культурного наследия, являющихся элементом туристической инфраструктуры, потенциалом и фактором ее развития - гуманитарного, хозяйственно-экономического и коммерческого. Неразрывность деятельности по сохранению культурного наследия с градостроительной и землеустроительной деятельностью и инвестиционного процесса очевидна.

2.5.5. Зоны охраны по условиям охраны объектов культурного наследия и режимы

В соответствии со складывающейся ситуацией охрана наследия, как природного, так и историко-культурного, предполагает установку определенных режимов, исключающих или регламентирующих конкретные виды деятельности.

Проекты режимов использования земель и градостроительных регламентов в границах зон охраны объектов культурного наследия разрабатываются согласно «Положению о зонах охраны объектов культурного наследия (памятников истории и культуры) народов Российской Федерации», утвержденному Постановлением Правительства РФ от 26.04.2008 г. №315.

«На сопряженной с объектом культурного наследия территории может быть установлена одна или несколько зон охраны:

- охранная зона памятников;
- зона регулирования застройки и хозяйственной деятельности;
- зона охраняемого природного ландшафта».

На территории зон охраны памятников устанавливается особый режим использования земель и градостроительный регламент с определенными ограничениями нового строительства и функционального использования с целью создания условий, способствующих сохранению памятника как градоформирующего фактора, включения его в новую градостроительную среду (приложение № 1). Режимы и регламенты

В соответствии со складывающейся ситуацией охрана наследия, как природного, так и историко-культурного, предполагает установку определенных режимов, исключающих или регламентирующих конкретные виды деятельности.

Зонами с особыми условиями использованиями по условиям сохранения историко-культурного наследия на уровне Схемы территориального развития Республики Татарстан предлагается выделить следующие зоны:

- территории историко-культурных заповедников;
- территории зон охраны исторических населенных пунктов;
- ареалы распространения объектов археологического наследия;
- зоны концентрации объектов культурного наследия за пределами границ населенных пунктов (земли историко-культурного назначения).

Проекты зон охраны режимов использования земель и градостроительных регламентов в границах зон охраны объектов культурного наследия разрабатываются согласно «Положению о зонах охраны объектов культурного наследия (памятников истории и культуры) народов Российской Федерации», утвержденному Постановлением Правительства РФ от 26.04.2008 г. №315.

«На сопряженной с объектом культурного наследия территории может быть установлена одна или несколько зон охраны:

- охранная зона памятников;
- зона регулирования застройки и хозяйственной деятельности;
- зона охраняемого природного ландшафта».

При размещении объектов капитального строительства на территории объектов историко-культурного наследия и их зон охраны необходимо проведение процедур согласования с Управлением Федеральной службы по надзору в сфере массовых коммуникаций охраны культурного наследия по Республике Татарстан в отношении памятников истории и культуры федерального значения и с Министерством культуры Республики Татарстан, с

Главным Управлением государственного контроля охраны и использования памятников истории и культуры при Министерстве культуры Республики в отношении объектов историко-культурного наследия республиканского значения, со специально уполномоченными органами муниципального образования - в отношении объектов культурного наследия местного значения и выявленных объектов культурного наследия.

Таблица 2.5.3

Схема согласования намерений в границах территорий и зон охраны объектов культурного наследия

№ п/п	Наименование зон охраны ОКН	Обозначение	Согласование федер. органов	Согласование республ. органов	Согласование местных органов
1.1	Территория объектов культурного наследия федерального значения	ТФН	+	+	-
1.2	Территория объектов культурного наследия регионального значения	ТРН		+	-
1.3	Территория объектов культурного наследия местного значения	ТМН		+	-
1.4	Территория выявленных объектов с признаками объектов культурного наследия	ТВН		+	+
1.5	Территория объектов археологического наследия	ТАН	+	+	-
1.6	Территория выявленных объектов археологического наследия	ТВАН	+	+	-
2.1	Охранная зона объекта культурного наследия типа I	ОЗI	+	+	-
2.2	Охранная зона объекта культурного наследия	ОЗ II	+	+	-
2.3	Охранная зона объекта культурного наследия	ОЗ III	+	+	-
2.4	Зона охраняемого природного ландшафта	ЗОЛ	+	+	-
3.1	Достопримечательные места федерального значения	ДМФ	+	+	-
3.2	Достопримечательные места республиканского значения	ДМР		+	
3.3	Достопримечательные места местного значения	ДММ		+	+
4.1	Зона регулирования застройки и хозяйственной деятельности типа 1	ЗР1	+	+	+
4.2	Зона регулирования 2	ЗР 2		+	+
4.3	Зона регулирования 3	ЗР 3		+	+

На территории зон охраны памятников устанавливается особый режим использования земель и градостроительный регламент с определенными

ограничениями нового строительства и функционального использования с целью создания условий, способствующих сохранению памятника как градоформирующего фактора, включения его в новую градостроительную среду.

В документах территориального планирования всех уровней, проектах планировки и правилах землепользования и застройки отображаютя границы территорий объектов культурного наследия, зон их охраны, режимы содержания и использования земель и регламенты. Установление режимов и регламентов проводится на стадии разработки генеральных планов и проектов планировки. Масштаб разработки Территориальной схемы не предполагает их прописывания.

Схематично параметры можно представить в следующем виде.

Таблица 2.5.4

Основные показатели режимов использования земель в границах территорий и зон охраны объектов культурного наследия

№ п/п	Наименование зон охраны ОКН	Консервация	Реставрация	Регенерация	Археологические исследования	Новое строительство	% застройки	плотность	высота
1.1	ТФН	+	+	+	+	-	-	-	-
1.2	ТРН	+	+	+	+	-	-	-	-
1.3	ТАН	+	+	+	+	-	-	-	-
1.4	ТМН	+	+	+	+	-	-	-	-
1.5	ТВН	+	+	+	+	-	-	-	-
2.1	ОЗ I	+	+	+	+	-	-	-	-
2.2	ОЗ II	+	+	+	+	-	-	-	-
2.3	ЗОЛ	+	+	+	+	-	-	-	-
3.1	ДМФ	+	+	+	+	+	+	+	+
3.2	ДМР	+	+	+	+	+	+	+	+
3.3	ДММ	+	+	+	+	+	+	+	+
4.1	ЗР1	+	+	+	+	+	+	+	+
4.2	ЗР2	+	+	+	+	+	+	+	+
4.3	ЗР3	+	+	+	+	+	+	+	+

Градостроительным кодексом РФ № 190-ФЗ установлено, что границы территорий объектов культурного наследия (памятников истории и культуры) и их зон охраны отображаются на картах (схемах) ограничений, содержащихся в схемах территориального планирования РФ, субъектов федерации, муниципальных образований, картах (схемах) градостроительного зонирования, проектах межевания, градостроительных планов земельных участков, утверждаемых в установленном порядке. Зоны охраны объектов культурного наследия отображаются и утверждаются как зоны особого регулирования градостроительной деятельности на территории исторических населенных пунктов.

Охрана наследия, как природного, так и историко-культурного, предполагает установку определенных режимов, исключающих или регламентирующих конкретные виды деятельности. В то же время любая деятельность, даже профильная для национального парка, предполагает определенное воздействие на территориальные комплексы и системы и

потенциально может нести в себе угрозу нарушения сложившихся ландшафтных и геосистемных связей. Возможны ситуации, когда стремление сохранить определенные природные или культурные ценности может повлечь за собой негативные изменения в состоянии других ценных для парка объектов или свойств местности. Следовательно, необходимо особенно внимательно подходить к функциональному зонированию территории парка. Для каждого участка парка, представляющего природную или историко-культурную ценность, должны быть указаны ведущие, сопутствующие, допустимые и исключаемые виды деятельности и мероприятия.

Охранная зона памятника — территория, непосредственно окружающая памятник, предназначенная для обеспечения сохранности памятника и ближайшей к нему среды, целесообразного его использования и благоприятного зрительного восприятия. В охранной зоне и на территории памятника сберегается историческая ценная система планировки, резервируются возможности для восстановления ранее утраченных элементов и параметров, убирается поздняя диссонирующая застройка, сохраняется соответствующая памятнику среда и ландшафт, обеспечивается наиболее полное выявление достоинств памятника, благоприятные условия его обзора.

На участках непосредственного окружения наиболее ценных памятников проводятся рубки формирования ландшафтов и ландшафтные посадки с целью воссоздания пейзажа конкретных исторических эпох.

В охранной зоне должны быть обеспечены необходимые для сохранности памятника гидрологическая обстановка, чистота воздушного бассейна и водоемов, защита от динамических воздействий и пожарная безопасность.

В охранной зоне по специальным проектам, согласованным с соответствующим государственным органом охраны памятников, могут выполняться:

- работы, связанные с сохранением и восстановлением планировки зданий, сооружений и благоустройством территории, формирующих историческую среду и окружение памятников;
- устройство дорог и дорожек, в отдельных случаях небольших автостоянок, наружного освещения, озеленение и благоустройство, установка стендов и витрин, относящихся к памятникам, но не нарушающих исторически ценную градостроительную среду и природный ландшафт;
- замена выводимых из зон предприятий, мастерских, складов и других сносимых построек зданиями и сооружениями или зелеными насаждениями, не мешающими восприятию и сохранению памятника.

Зона регулирования застройки — территория, окружающая охранную зону памятника, необходимая для сохранения или восстановления характера исторической планировки, пространственной структуры, своеобразия архитектурного облика населенного пункта, для закрепления значения памятников в застройке или ландшафте, для обеспечения архитектурного единства новых построек с исторически сложившейся средой.

В зоне регулирования застройки сохраняется система исторической планировки, сохранившиеся ее фрагменты и ценные элементы ландшафта,

закрепляется или восстанавливается градоформирующее значение памятников в архитектурно-пространственной организации населенного пункта, обеспечиваются благоприятные условия их зрительного восприятия, предусматривается устранение диссонансов, нарушающих восприятие памятников, цельность композиции, охраняемых архитектурных комплексов или ландшафта.

Новое строительство в зоне регулирования застройки регламентируется по функциональному назначению, приемам застройки по высоте, протяженности и масштабности зданий, по характеру озеленения, приемам благоустройства и другим показателям.

В зоне регулирования застройки не разрешается размещать промышленные предприятия, транспортно-складские и другие сооружения, создающие грузопотоки, загрязняющие воздушный и водный бассейны, опасные в пожарном отношении, взрывоопасные.

В зоне регулирования застройки не допускается строительство транспортных магистралей и развилок, эстакад, мостов и других инженерных сооружений, нарушающих исторический облик населенного пункта.

Зона охраняемого ландшафта устанавливается на территории, не вошедшей в состав охранных зон и зон регулирования застройки, для сохранения ценного ландшафта - водоемов, рельефа, определивших местоположение господствующих в композиции зданий и сооружений, влияющих на целостность исторического облика населенного пункта или памятника, расположенного в населенном пункте или вне его, в природном окружении. Севернее Ленино-кокушкинского музея-заповедника установлена зона охраняемого ландшафта.

Мероприятия по охране ландшафта должны быть направлены на сохранение исторически ценного рельефа, водоемов, восстановление исторического вида ландшафта и связей с окружающей природой, устранение зданий, сооружений, насаждений, искажающих ландшафт, сохранение и восстановление растительности, установление зон естественного восстановления леса, защиту луговых, береговых и других территорий от оползней, размыва, укрепление склонов, оврагов, озеленение их, проведение необходимых природоохранительных мероприятий.

На территории зоны охраняемого ландшафта допускается хозяйственная деятельность, если эта деятельность не наносит ущерба и искажения ландшафту, не требует возведения новых капитальных построек. В соответствии с условиями режима на определенных участках зон охраняемого ландшафта возможны сенокосные работы, выпас скота, полевые и огородные работы и пр. …”

Зона охраны культурных ландшафтов включает территории исторических населенных пунктов, насыщенных памятниками истории и культуры и объектами крестьянского хозяйства. Также она включает прилегающие лесные, луговые и полевые угодья, в которых осуществляется традиционная хозяйственная деятельность местного населения.

- восстановление традиционных крестьянских дворов и исторической застройки поселений;
- ведение традиционной сельскохозяйственной деятельности в пределах исторически сложившихся границ сельхозугодий,

– поддержание существующих и возрождение утраченных промыслов и ремесел,
– проведение рубок ухода за лесом и реконструкция лесных биогеоценозов для восстановления планировочной и ценотической структуры ландшафта и обеспечения потребностей местных жителей и подразделений парка в топливе и строительных материалах,
– ведение консервационных и реставрационных работ на памятниках истории и культуры, их содержание и благоустройство прилегающей к ним территории,
– восстановление исторических путей и средств передвижения (гужевой транспорт, традиционные виды водного транспорта) и специальное оборудование восстановленных трасс,
– проведение научных исследований, направленных на выработку практических рекомендаций по комплексному ведению хозяйства при его традиционно многоукладной форме,
– восстановление иных нарушенных элементов культурного ландшафта.

В подзоне агроландшафтов предусматриваются следующие меры:
– сохраняется историческая ценная система планировки угодий и селитебных земель,
– предусматриваются возможности восстановления ранее утраченных элементов и параметров ландшафта,
– закрепляется или восстанавливается градоформирующее значение памятников в архитектурно-пространственной организации населенных пунктов,
– ликвидируется или дезавуируется поздняя диссонирующая застройка,
– проводится расчистка от древесно-кустарниковой растительности композиционно значимых для пейзажа луговых и полевых угодий,
– обеспечиваются благоприятные условия зрительного восприятия памятников и восстанавливаются визуальные связи памятников между собой и между памятниками и поселениями.

Реставрация, консервация и ремонт памятников истории и культуры

На недвижимых памятниках истории и культуры могут выполняться следующие виды ремонтно-реставрационных работ:
– консервация;
– реставрация;
– воссоздание;
– ремонт;
– приспособление.

Разрешения на проведение работ по реставрации, консервации и ремонту памятников истории и культуры федерального значения выдаются Министерством культуры Российской Федерации, памятников республиканского значения - Министерством культуры Республики Татарстан, а памятников местного значения - его органами в районах и городах районного подчинения.

Разрешение выдается после рассмотрения и утверждения соответствующим органом охраны памятников проектно-сметной документации на эти работы.

В таком же порядке выдаются разрешения на проведение работ по благоустройству и восстановлению территорий памятников, зон их охраны, связанных с ними территорий.

Реставрация, консервация и ремонт памятников истории и культуры производятся специальными научно-реставрационными организациями, а также строительными, ремонтными и ремонтно-строительными организациями, имеющими лицензию на данные виды деятельности.

Реставрация, консервация и ремонт памятников истории и культуры осуществляются в целях и с учетом обеспечения их сохранности только с разрешения государственных органов охраны памятников и под их контролем.

Все виды производственных, исследовательских и проектных работ, проводящихся на памятниках, независимо от их характера и объема представляют единый процесс.

Производство работ на памятниках должно осуществляться при обязательном соблюдении утвержденной научно-проектной документации, требуемой технологии и высокого качества проведения работ.

Единый комплекс научно-исследовательской, проектно-сметной, изыскательской и фиксационной документации, разрабатываемой для проведения всех видов ремонтно-реставрационных работ по воссозданию памятников, является научно-проектной документацией.

Вся проектно-сметная документация на стадии эскизного проекта подлежит согласованию с Государственными органами охраны памятников до передачи ее заказчику, после чего утверждается организацией, фиксирующей работы.

При ведении всех видов работ на памятниках специализированные проектные организации осуществляют научное руководство и авторский надзор.

2.6. Туристско-рекреационный потенциал территории

Среди огромного количества видов деятельности, реализуемых на территории отдельно взятого региона (муниципального района), в тесном взаимодействии со сложившимися направлениями освоения территории выделяется рекреационная деятельность (рекреационное освоение), направленная на удовлетворение потребностей местного населения в отдыхе. Также с учетом мобильности, транспортабельности, информированности современного общества и с переходом деятельности по рекреационному освоению на уровень экономически значимой отрасли идет процесс формирования и выделения туристической деятельности, направленной на формирование, продвижение комплекса привлекательных туристических ресурсов на территории и на создание условий по обслуживанию туристов. Современная индустрия отдыха является одной из крупнейших высокодоходных отраслей мирового хозяйства. Развитие индустрии отдыха оказывает стимулирующее воздействие на такие сектора экономики как транспорт, связь, торговля, строительство, сельское хозяйство, производство товаров народного потребления, составляет одно из наиболее перспективных направлений структурной перестройки экономики. Во многих странах мира именно за счет туристско-рекреационной деятельности создаются новые рабочие места, поддерживается высокий уровень жизни местного населения, создаются предпосылки для улучшения платежного баланса страны. Туризм оказывает влияние на сохранение и развитие культурного потенциала, ведет к гармонизации отношений между различными нациями, создает условия для участия правительства, общественных организаций и коммерческих структур в деле сохранения и оздоровления окружающей среды.

На сегодняшний день туристско-рекреационная сфера в Рыбно-Слободском районе не имеет четко сложившейся структуры и организации. На территории района сформировались локализованные центры и зоны рекреационной и туристической активности с различной степенью посещаемости, практически не связанные между собой туристическими связями:

- зона экскурсионного, культурно-познавательного, рекреационного, спортивно-оздоровительного туризма в ГП «пгт Рыбная Слобода» на базе музейных учреждений, спортивно-оздоровительных, рекреационных объектов, мест купания и рыбалки,
- рекреационная зона на юго-востоке района на базе сети рекреационных объектов, лесных массивов и Куйбышевского водохранилища,
- неблагоустроенная зона массового отдыха местного населения вдоль Куйбышевского водохранилища, рек Бетька, Ошняк, Суша и другие,
- локальные центры специализированной туристско-рекреационной направленности на юго-западе Рыбно-Слободского района – с. Большая Елга (культурно-познавательный, экскурсионный туризм), на северо-востоке района – с. Кутлу-Букаш и д. Тябердино-Челны (культурно-познавательный, экскурсионный туризм).

Наиболее полный перечень объектов, территорий и ресурсов, участвующих и имеющих потенциал для участия в туристско-рекреационной деятельности представлен в таблице 2.6.1 и на схеме 2.6.1.

Таблица 2.6.1

Перечень объектов, привлекательных для туризма и рекреации

№ п/п	Наименование объекта	Местоположение	Принадлежность	Мощность
Природные территории и особо охраняемые природные объекты				
1	Мешинский государственный охотничий заказник	**Рыбно-Слободский район** (ГП «пгт Рыбная Слобода», Анатышское, Балыклы-Чукаевское, Бетьковское, Большеошнякское, Большесалтанское, Корноуховское, Новоарышское, Русско-Ошнякское, Шетнево-Тулушское, Шумковское СП) **Мамадышский район** **Пестречинский район** **Сабинский район** **Тюлячинский район**	Органы госохотнадзора	Общая площадь – 131,67 тыс.га
2	Шумбутский государственный охотничий заказник	Биектауское, Урахчинское, Шумбутское СП	Органы госохотнадзора	12,5 тыс.га
3	Памятник природы регионального значения «Берсутские пихтарники»	**Рыбно-Слободский район** (Шумбутское СП, ГКУ «Камское лесничество», Камское участковое лесничество, кв. 60, 61, 66, 67) **Мамадышский район**	Центральное и Прикамское территориальные управления Министерства экологии и природных ресурсов РТ	174,3 га
4	Памятник природы регионального значения «Лесные культуры лиственницы 1906 года»	Шумбутское СП, ГКУ «Камское лесничество», Шумбутское участковое лесничество, кв. 116	Центральное территориальное управление Министерства экологии и природных ресурсов РТ	27,4 га
5	Памятник природы регионального значения «Река Бетька»	ГП «пгт Рыбная Слобода», Анатышское, Бетьковское, Новоарышское СП	Центральное территориальное управление Министерства экологии и природных ресурсов РТ	32,3 км
6	Памятник природы регионального значения «Река Ошняк»	**Рыбно-Слободский район** (Большеошнякское, Корноуховское, Русско-Ошнякское, Шетнево-	Центральное территориальное управление Министерства экологии и природных ресурсов РТ	Общая протяженность реки – 36,5 км.

№ п/п	Наименование объекта	Местоположение	Принадлежность	Мощность
		Тулушское СП) **Пестречинский район**		
7	Памятник природы регионального значения «Река Суша»	Биектауское, Кугарчинское, Кукеевское, Урахчинское, Юлсубинское СП	Центральное территориальное управление Министерства экологии и природных ресурсов РТ	30,5 км
8	Памятник природы регионального значения «Река Шумбут»	Биектауское, Большемашлякское, Кутлу-Букашское, Шумбутское СП	Центральное территориальное управление Министерства экологии и природных ресурсов РТ	43,9 км
9	Резервируемый участок ООПТ «Энтомологический заказник «Черняховский»	Анатышское СП		10 га
10	Резервируемый участок ООПТ «Троицко-Урайский геологический разрез»	ГП «пгт Рыбная Слобода», Троицко-Урайское СП		3000 га
11	Леса Кзыл-Юлдузского, Камского, Лаишевского лесничеств		ГКУ «Кзыл-Юлдузское лесничество», ГКУ «Камское лесничество», ГКУ «Лаишевское лесничество»	55084 га
12	Акватории рек Кама (Куйбышевское водохранилище), Бетька, Суша, Ошняк, Шумбут и др., иных поверхностных водных объектов (озер, прудов)			Под водой – 24221 га
Культурно-познавательные, культурно-развлекательные объекты и достопримечательные места				
1	Рыбно-Слободский краеведческий музей	ГП «пгт Рыбная Слобода», **пгт Рыбная Слобода**	МБУ «Рыбно-Слободский краеведческий музей»	5497 экспонатов, 3000 посетителей в год
2	Музей образования	ГП «пгт Рыбная Слобода», **пгт Рыбная Слобода**	МБУ «Центр детского творчества»	895 экспонатов, 1096 посетителей в год
3	Дом старосты Захария Кубарева	ГП «пгт Рыбная Слобода», **пгт Рыбная Слобода**		Объект культурного наследия регионального

№ п/п	Наименование объекта	Местоположение	Принадлежность	Мощность
				значения (памятник архитектуры)
4	Здание реального училища *(недействующее)*	ГП «пгт Рыбная Слобода», **пгт Рыбная Слобода**		Выявленный объект культурного наследия (памятник архитектуры)
5	Купеческая лавка	ГП «пгт Рыбная Слобода», **пгт Рыбная Слобода**		Выявленный объект культурного наследия (памятник архитектуры)
6	Здание ремесленного училища	ГП «пгт Рыбная Слобода», **пгт Рыбная Слобода**		Выявленный объект культурного наследия (памятник архитектуры)
7	Дом владельца пекарни	ГП «пгт Рыбная Слобода», **пгт Рыбная Слобода**		Выявленный объект культурного наследия (памятник архитектуры)
8	Музей истории села Большая Елга	Большеелгинское СП, **с. Большая Елга**	МБУ «Рыбно-Слободский краеведческий музей»	852 экспоната, 1000 посетителей в год
9	Музей истории села Кутлу-Букаш	Кутлу-Букашское СП, **с. Кутлу-Букаш**	МБУ «Рыбно-Слободский краеведческий музей»	2375 экспонатов, 3000 посетителей в год
10	Чаллынское (Тябердинское) городище	Кутлу-Букашское СП, юго-восточнее д. Тябердино-Челны		Объект культурного наследия федерального значения (памятник археологии)
11	Могила Идриса-Хальфы	Кутлу-Букашское СП, д. Тябердино-Челны		Выявленный объект культурного наследия (памятник археологии)
12	Здание винокуренного завода *(недействующее)*	Шумбутское е СП, **с. Шумбут**		Выявленный объект культурного наследия (памятник архитектуры)
Религиозные (паломнические) и духовно-просветительские объекты				
1	Богоявленская церковь	Анатышское СП, **с. Анатыш**		Выявленный объект культурного наследия (памятник архитектуры)

№ п/п	Наименование объекта	Местоположение	Принадлежность	Мощность
2	Соборная мечеть	Балыклы-Чукаевское СП, **с. Балыклы-Чукаево**		Выявленный объект культурного наследия (памятник архитектуры)
3	Мечеть	Большеелгинское СП, **с. Большая Елга**		Объект культурного наследия регионального значения (памятник архитектуры)
4	Мечеть	Большеелгинское СП, д. Сабакаево		Объект культурного наследия регионального значения (памятник архитектуры)
5	Михаило-Архангельская церковь	Большекульгинское СП, **с. Большая Кульга**		Выявленный объект культурного наследия (памятник архитектуры)
6	Никольская церковь *(недействующая)*	Корноуховское СП, **с. Корноухово**		Выявленный объект культурного наследия (памятник архитектуры)
7	Никольская церковь *(недействующая)*	Корноуховское СП, с. Зюзино		Выявленный объект культурного наследия (памятник архитектуры)
8	Иоанно-Богословская церковь	Масловское СП, **с. Масловка**		Объект культурного наследия регионального значения (памятник архитектуры)
9	Владимирско-Богородицкая церковь *(недействующая)*	НовоарышскоеСП, быв.н.п. Байтеряково		Выявленный объект культурного наследия (памятник архитектуры)
10	Покровская церковь *(недействующая)*	Троицко-Урайское СП, с. Гремячка		Выявленный объект культурного наследия (памятник архитектуры)
11	Владимирско-Богородицкая церковь	Урахчинское СП, **с. Урахча**		Выявленный объект культурного наследия

№ п/п	Наименование объекта	Местоположение	Принадлежность	Мощность
	(недействующая)			(памятник архитектуры)
12	Владимирско-Богородицкая церковь	Шумбутское СП, **с. Шумбут**		Выявленный объект культурного наследия (памятник архитектуры)
13	Вознесенская церковь *(недействующая)*	Шумковское СП, **с. Шумково**		Выявленный объект культурного наследия (памятник архитектуры)
14	Первая соборная мечеть	Юлсубинское СП, **с. Юлсубино**		Выявленный объект культурного наследия (памятник архитектуры)
Рекреационные объекты и объекты детского отдыха				
1	База отдыха	ГП «пгт Рыбная Слобода», юго-восточнее пгт Рыбная Слобода, ГКУ «Кзыл-Юлдузское лесничество», Рыбно-Слободское участковое лесничество, кв.131		15 мест
2*	Детский спортивно-оздоровительный лагерь «Надежда» (на базе школы)	Бетьковское СП, **с. Бетьки**	муниципальный	30 мест
3*	База отдыха	Биектауское СП, ГКУ «Камское лесничество», Шумбутское участковое лесничество, кв.222		45 мест
4*	База отдыха	Большемашлякское СП, юго-западнее с. Большой Машляк	ОАО «Татэнерго»	15 мест
5	База отдыха	Большемашлякское СП, северо-западнее д. Малая Кульга		10 мест
6*	База отдыха *(недействующая)*	Масловское СП, южнее с. Масловка, ГКУ «Кзыл-Юлдузское лесничество», Рыбно-Слободское участковое .лесничество, кв.142		Нет данных

№ п/п	Наименование объекта	Местоположение	Принадлежность	Мощность
7	База отдыха	Шетнево-Тулушское СП, юго-восточнее д. Новая Ырга		8 мест
8	Туристический рекреационный комплекс	Шумбутское СП, ГКУ «Камское лесничество», Шумбутское участковое лесничество, кв.116,117		Нет данных
Объекты охотничье-рыболовного хозяйства				
1	Охотничья база	Троицко-Урайское СП, юго-западнее с. Гремячка		20 мест
Зоны отдыха местного населения				
1	Место проведения культурно-массовых мероприятий	ГП «пгт Рыбная Слобода», **пгт Рыбная Слобода**	ГП «пгт Рыбная Слобода»	неблагоустроенное
2	Места купания	ГП «пгт Рыбная Слобода», **пгт Рыбная Слобода**	ГП «пгт Рыбная Слобода»	неблагоустроенные
3	Места купания	Анатышское СП, западнее с. Анатыш	Анатышское сельское поселение	неблагоустроенные
4*	Родник (проведение праздник «Изгелер»)	Балыклы-Чукаевское СП, **с. Балыклы-Чукаево**	Балыклы-Чукаевское сельское поселение	неблагоустроенный
5*	Родник	Балыклы-Чукаевское СП, **с. Балыклы-Чукаево**	Балыклы-Чукаевское сельское поселение	неблагоустроенный
6*	Место проведения культурно-массовых мероприятий	Балыклы-Чукаевское СП, **с. Балыклы-Чукаево**	Балыклы-Чукаевское сельское поселение	неблагоустроенное
7*	Родник	Балыклы-Чукаевское СП, с. Старый Арыш	Балыклы-Чукаевское сельское поселение	неблагоустроенный
8*	Место проведения культурно-массовых мероприятий	Балыклы-Чукаевское СП, с. Старый Арыш	Балыклы-Чукаевское сельское поселение	неблагоустроенное
9*	Родники (2 шт.)	Балыклы-Чукаевское СП, с. Крещеные Казыли	Балыклы-Чукаевское сельское поселение	неблагоустроенные
10	Место проведения культурно-массовых мероприятий	Бетьковское СП, юго-западнее с. Янчиково	Бетьковское сельское поселение	неблагоустроенное
11*	Родник	Биектауское СП, восточнее с. Биектау	Биектауское сельское поселение	благоустроенный

№ п/п	Наименование объекта	Местоположение	Принадлежность	Мощность
12*	Место проведения культурно-массовых мероприятий	Биектауское СП, южнее с. Биектау	Биектауское сельское поселение	неблагоустроенное
13	Родник «Усман Чишме»	Биектауское СП, восточнее д. Челны-Баш	Биектауское сельское поселение	благоустроенный
14*	Место проведения культурно-массовых мероприятий	Биектауское СП, западнее с. Околоток-Янгасала	Биектауское сельское поселение	неблагоустроенное
15	Родник «Святой Ключ»	Большекульгинское СП, северо-западнее д. Малая Кульга	Большекульгинское сельское поселение	благоустроенный
16	Родник «Ревун»	Большекульгинское СП, западнее д. Малая Кульга	Большекульгинское сельское поселение	неблагоустроенный
17	Место проведения культурно-массовых мероприятий	Большемашлякское СП, **с. Большой Машляк**	Большемашлякское сельское поселение	неблагоустроенное
18*	Родник «Тамаз»	Большемашлякское СП, северо-западнее с. Большой Машляк	Большемашлякское сельское поселение	благоустроенный
19	Родник	Большемашлякское СП, д. Верхний Машляк	Большемашлякское сельское поселение	благоустроенный
20*	Родник	Большемашлякское СП, д. Верхний Машляк	Большемашлякское сельское поселение	благоустроенный
21	Родник	Большемашлякское СП, с. Бикчураево	Большемашлякское сельское поселение	благоустроенный
22	Родник	Большеошнякское СП, северо-восточнее с. Большой Ошняк	Большеошнякское сельское поселение	благоустроенный
23	Родник	Большеошнякское СП, юго-восточнее с. Большой Ошняк	Большеошнякское сельское поселение	неблагоустроенный
24*	Место проведения культурно-массовых мероприятий	Большеошнякское СП, восточнее с. Большой Ошняк	Большеошнякское сельское поселение	неблагоустроенное
25	Родник	Большеошнякское СП, с. Малый Ошняк	Большеошнякское сельское поселение	благоустроенный
26	Родник	Большеошнякское СП, восточнее с. Малый Ошняк	Большеошнякское сельское поселение	неблагоустроенный
27	Родники (3 шт.)	Большесалтанское СП, **с. Большой Салтан**	Большесалтанское сельское поселение	благоустроенные

№ п/п	Наименование объекта	Местоположение	Принадлежность	Мощность
28*	Родник	Большесалтанское СП, **с. Большой Салтан**	Большесалтанское сельское поселение	благоустроенный
29	Место проведения культурно-массовых мероприятий	Большесалтанское СП, **с. Большой Салтан**	Большесалтанское сельское поселение	благоустроенное
30	Родник	Большесалтанское СП, севернее с. Большой Салтан	Большесалтанское сельское поселение	неблагоустроенный
31	Родник	Большесалтанское СП, д. Новый Салтан	Большесалтанское сельское поселение	благоустроенный
32*	Родник	Большесалтанское СП, южнее п. Губайдулловка	Большесалтанское сельское поселение	благоустроенный
33	Родник	Козяково-Челнинское СП, севернее д. Бердибяково	Козяково-Челнинское сельское поселение	неблагоустроенный
34*	Место проведения культурно-массовых мероприятий	Козяково-Челнинское СП, южнее д. Бердибяково	Козяково-Челнинское сельское поселение	неблагоустроенное
35	Родник	Козяково-Челнинское СП, юго-западнее д. Иванаево	Козяково-Челнинское сельское поселение	неблагоустроенный
36*	Место проведения культурно-массовых мероприятий	Корноуховское СП, **с. Корноухово**	Корноуховское сельское поселение	благоустроенное
37	Родник	Корноуховское СП, между д. Наумово и с. Зюзино	Корноуховское сельское поселение	неблагоустроенный
38*	Родник	Корноуховское СП, западнее с. Шетнево-Черемышево	Корноуховское сельское поселение	неблагоустроенный
39	Родник	Кугарчинское СП, **с. Кугарчино**	Кугарчинское сельское поселение	неблагоустроенный
40	Место проведения культурно-массовых мероприятий	Кугарчинское СП, **с. Кугарчино**	Кугарчинское сельское поселение	благоустроенное
41	Место проведения культурно-массовых мероприятий	Кукеевское СП, **с. Кукеево**	Кукеевское сельское поселение	неблагоустроенное
42	Родник	Кутлу-Букашское СП, **с. Кутлу-Букаш**	Кутлу-Букашское сельское поселение	благоустроенный
43	Родник «Басай»	Кутлу-Букашское СП, **с. Кутлу-Букаш**	Кутлу-Букашское сельское поселение	неблагоустроенный

№ п/п	Наименование объекта	Местоположение	Принадлежность	Мощность
44*	Место проведения культурно-массовых мероприятий	Кутлу-Букашское СП, **с. Кутлу-Букаш**	Кутлу-Букашское сельское поселение	благоустроенное
45	Родник	Кутлу-Букашское СП, с. Мамли-Козяково Челны	Кутлу-Букашское сельское поселение	благоустроенный
46*	Родник «Халфа Бабай Чишмесе»	Кутлу-Букашское СП, д. Тябердино-Челны	Кутлу-Букашское сельское поселение	благоустроенный
47	Родник	Кутлу-Букашское СП, д. Тябердино-Челны	Кутлу-Букашское сельское поселение	неблагоустроенный
48*	Родники (2 шт.)	Кутлу-Букашское СП, д. Тябердино-Челны	Кутлу-Букашское сельское поселение	неблагоустроенные
49	Место купания	Масловское СП, **с. Масловка**	Масловское сельское поселение	неблагоустроенное
50	Родник	Масловское СП, **с. Масловка**	Масловское сельское поселение	неблагоустроенный
51*	Место проведения культурно-массовых мероприятий	Масловское СП, **с. Масловка**	Масловское сельское поселение	благоустроенное
52	Родник	Масловское СП, южнее с. Масловка	Масловское сельское поселение	благоустроенный
53	Родник «Галяд чишмесе»	Нижнетимерлекское СП, **с. Верхний Тимерлек**	Нижнетимерлекское сельское поселение	благоустроенный
54*	Родник «Ярулла»	Нижнетимерлекское СП, **с. Верхний Тимерлек**	Нижнетимерлекское сельское поселение	благоустроенный
55	Родник	Нижнетимерлекское СП, **с. Верхний Тимерлек**	Нижнетимерлекское сельское поселение	благоустроенный
56	Родник «Атчишмесе»	Нижнетимерлекское СП, **с. Верхний Тимерлек**	Нижнетимерлекское сельское поселение	неблагоустроенный
57	Родник «Гайнел чишмесе»	Нижнетимерлекское СП, **с. Верхний Тимерлек**	Нижнетимерлекское сельское поселение	неблагоустроенный
58	Родник «Авзал чишмесе»	Нижнетимерлекское СП, **с. Верхний Тимерлек**	Нижнетимерлекское сельское поселение	неблагоустроенный
59	Место проведения культурно-массовых мероприятий	Нижнетимерлекское СП, **с. Верхний Тимерлек**	Нижнетимерлекское сельское поселение	неблагоустроенное

№ п/п	Наименование объекта	Местоположение	Принадлежность	Мощность
60*	Родник «Был-Был»	Нижнетимерлекское СП, севернее с. Верхний Тимерлек	Нижнетимерлекское сельское поселение	благоустроенный
61	Родник	Нижнетимерлекское СП, с. Нижний Тимерлек	Нижнетимерлекское сельское поселение	благоустроенный
62*	Родник	Нижнетимерлекское СП, с. Нижний Тимерлек	Нижнетимерлекское сельское поселение	неблагоустроенный
63*	Место проведения культурно-массовых мероприятий	Нижнетимерлекское СП, с. Нижний Тимерлек	Нижнетимерлекское сельское поселение	неблагоустроенное
64*	Родник «Курбан»	Новоарышское СП, **с. Новый Арыш**	Новоарышское сельское поселение	неблагоустроенный
65	Родник	Новоарышское СП, **с. Новый Арыш**	Новоарышское сельское поселение	неблагоустроенный
66	Родник	Новоарышское СП, севернее с. Новый Арыш	Новоарышское сельское поселение	неблагоустроен-ный
67	Место проведения культурно-массовых мероприятий	Новоарышское СП, юго-восточнее с. Новый Арыш	Новоарышское сельское поселение	неблагоустроенное
68	Место купания	Полянское СП, **д. Полянка**	Полянское сельское поселение	неблагоустроенное
69	Место купания	Сорочье-Горское СП, юго-восточнее с. Сорочьи Горы	Сорочье-Горское сельское поселение	неблагоустроенное
70	Место купания	Троицко-Урайское СП, **с. Троицкий Урай**	Троицко-Урайское сельское поселение	неблагоустроенное
71	Место купания	Троицко-Урайское СП, северо-западнее с. Троицкий Урай	Троицко-Урайское сельское поселение	неблагоустроенное
72	Родники (2 шт.)	Троицко-Урайское СП, юго-восточнее с. Троицкий Урай	Троицко-Урайское сельское поселение	неблагоустроенные
73	Родник	Троицко-Урайское СП, между с. Троицкий Урай и с. Гремячка	Троицко-Урайское сельское поселение	неблагоустроенный
74	Родник	Троицко-Урайское СП, юго-западнее с. Гремячка	Троицко-Урайское сельское поселение	неблагоустроенный
75*	Родник «Святой Ключ»	Урахчинское СП,	Урахчинское сельское поселение	неблагоустроенный

№ п/п	Наименование объекта	Местоположение	Принадлежность	Мощность
		северо-восточнее с. Мельничный Починок		
76*	Родник «Святой»	Шетнево-Тулушское СП, северо-западнее с. Шетнево-Тулуши	Шетнево-Тулушское сельское поселение	благоустроенный
77*	Место проведения культурно-массовых мероприятий	Шетнево-Тулушское СП, восточнее с. Шетнево-Тулуши	Шетнево-Тулушское сельское поселение	неблагоустроенное
78	Родники (2 шт.)	Шумбутское СП, **с. Шумбут**	Шумбутское сельское поселение	неблагоустроенные
79*	Родник	Шумбутское СП, **с. Шумбут**	Шумбутское сельское поселение	неблагоустроенный
80	Родник	Шумбутское СП, с. Камский	Шумбутское сельское поселение	неблагоустроенный
81	Родник	Шумбутское СП, д. Красный Яр	Шумбутское сельское поселение	неблагоустроенный
82	Родник	Шумбутское СП, севернее д. Степановка	Шумбутское сельское поселение	неблагоустроенный
83*	Родники (2 шт.)	Шумковское СП, **с. Шумково**	Шумковское сельское поселение	неблагоустроенные
84*	Родник	Шумковское СП, северо-восточнее д. Большой Атмас	Шумковское сельское поселение	благоустроенный
85*	Место проведения культурно-массовых мероприятий	Шумковское СП, севернее д. Большой Атмас	Шумковское сельское поселение	неблагоустроенное
86	Родник	Шумковское СП, восточнее д. Ошняк-Качкалак	Шумковское сельское поселение	неблагоустроенный
87*	Родники (2 шт.)	Юлсубинское СП, **с. Юлсубино**	Юлсубинское сельское поселение	благоустроенные
88*	Место проведения культурно-массовых мероприятий	Юлсубинское СП, **с. Юлсубино**	Юлсубинское сельское поселение	благоустроенное
89*	Родник «Кугарчино»	Юлсубинское СП, юго-западнее с. Юлсубино	Юлсубинское сельское поселение	благоустроенный
90	Родник	Юлсубинское СП, с. Ямашево	Юлсубинское сельское поселение	благоустроенный

№ п/п	Наименование объекта	Местоположение	Принадлежность	Мощность
91*	Место проведения культурно-массовых мероприятий	Юлсубинское СП, с. Ямашево	Юлсубинское сельское поселение	благоустроенное
* - объекты и территории зон массового отдыха населения и рекреационных объектов, расположенные в санитарно-защитных зонах промышленных, сельскохозяйственных объектов, объектов добычи, специального назначения и в санитарных разрывах от объектов транспорта				
Спортивные, спортивно-оздоровительные, спортивно-развлекательные объекты				
1	Спортивно-оздоровительный комплекс «Дельфин» с бассейном	ГП «пгт Рыбная Слобода», **пгт Рыбная Слобода**	муниципальный	Пропускная способность - 65 человек
2	Стадион	ГП «пгт Рыбная Слобода», **пгт Рыбная Слобода**	муниципальный	960 мест
Объекты сервиса				
1	Кафе «Сказка»	ГП «пгт Рыбная Слобода», **пгт Рыбная Слобода**	ПО «Рыбная Слобода»	128 мест
2	Кафе «Слобода»	ГП «пгт Рыбная Слобода», **пгт Рыбная Слобода**	ИП Токранова	120 мест
3	Кафе	ГП «пгт Рыбная Слобода», **пгт Рыбная Слобода**	ПО «Рыбная Слобода»	100 мест
4	Кафе «Бриз»	ГП «пгт Рыбная Слобода», **пгт Рыбная Слобода**	ИП Караганова	40 мест
5	Гостиница с кафе «Юлдаш»	Большемашлякское СП, автомобильная дорога М-7 «Волга»	ИП Мутугуллин	30 мест
6	Кафе «Эдем»	Большемашлякское СП, автомобильная дорога М-7 «Волга»	ООО «Эдем»	30 мест
7	Кафе «Кама»	Сорочье-Горское СП, автомобильная дорога Р-239 «Казань - Оренбург» 75 км	ООО «Эдем»	16 места
8	Кафе «Золотой карп»	Сорочье-Горское СП, автомобильная дорога Р-239 «Казань - Оренбург» 75 км	ООО «Эдем»	24 места
9	Кафе «Бэхэтле»	Сорочье-Горское СП, автомобильная дорога Р-239 «Казань - Оренбург»	ИП Мухаметшин В.Х.	12 мест

СХЕМА ТЕРРИТОРИАЛЬНОГО ПЛАНИРОВАНИЯ РЫБНО-СЛОБОДСКОГО МУНИЦИПАЛЬНОГО РАЙОНА

Современное размещение объектов туристско-рекреационной деятельности

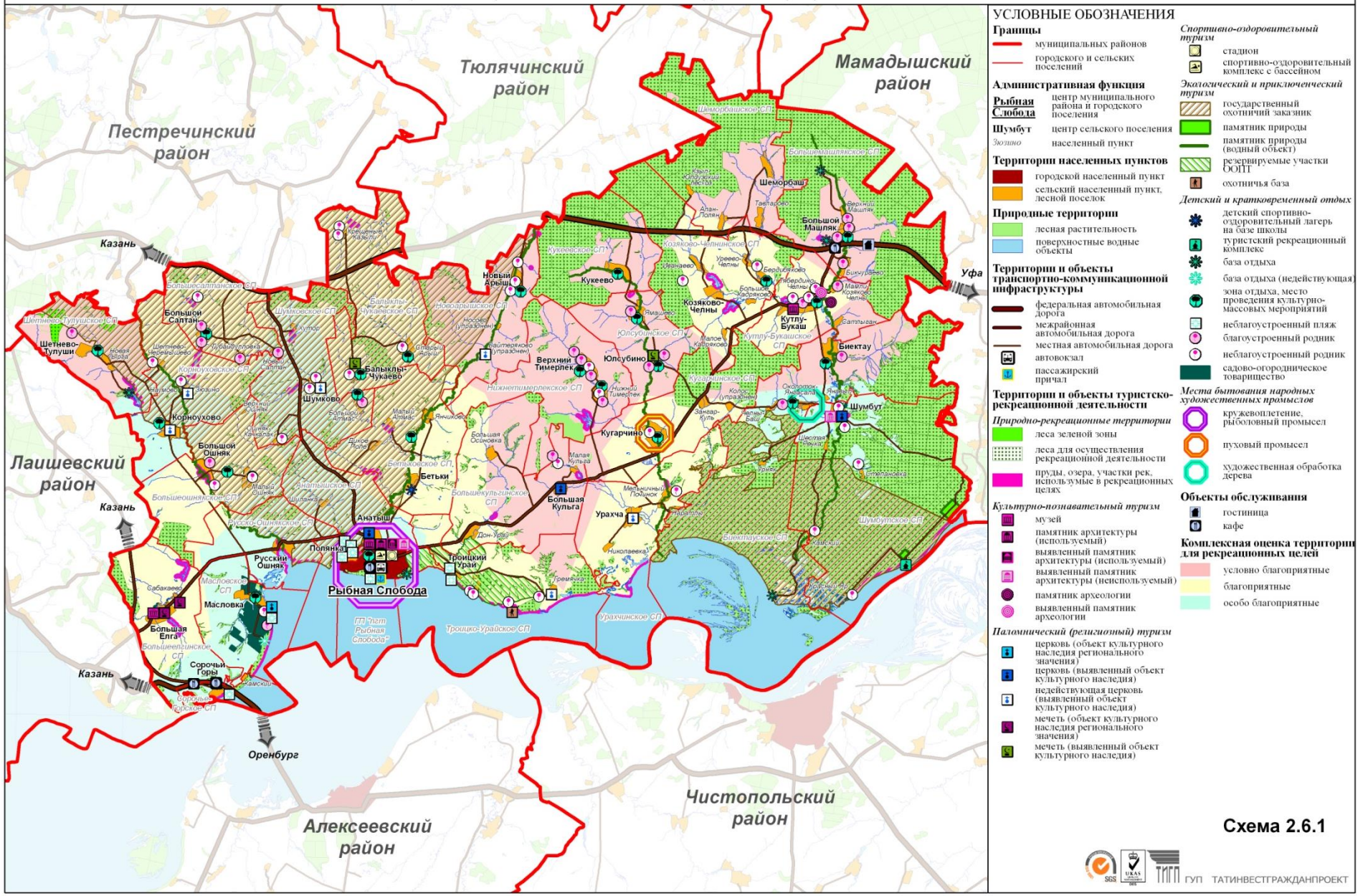

УСЛОВНЫЕ ОБОЗНАЧЕНИЯ

Границы
- муниципальных районов
- городского и сельских поселений

Административная функция
- **Рыбная Слобода** — центр муниципального района и городского поселения
- **Шумбут** — центр сельского поселения
- *Зюзино* — населенный пункт

Территории населенных пунктов
- городской населенный пункт
- сельский населенный пункт, лесной поселок

Природные территории
- лесная растительность
- поверхностные водные объекты

Территории и объекты транспортно-коммуникационной инфраструктуры
- федеральная автомобильная дорога
- межрайонная автомобильная дорога
- местная автомобильная дорога
- автовокзал
- пассажирский причал

Территории и объекты туристско-рекреационной деятельности

Природно-рекреационные территории
- леса зеленой зоны
- леса для осуществления рекреационной деятельности
- пруды, озера, участки рек, используемые в рекреационных целях

Культурно-познавательный туризм
- музей
- памятник архитектуры (используемый)
- выявленный памятник архитектуры (используемый)
- выявленный памятник архитектуры (неиспользуемый)
- памятник археологии
- выявленный памятник археологии

Паломнический (религиозный) туризм
- церковь (объект культурного наследия регионального значения)
- церковь (выявленный объект культурного наследия)
- недействующая церковь (выявленный объект культурного наследия)
- мечеть (объект культурного наследия регионального значения)
- мечеть (выявленный объект культурного наследия)

Спортивно-оздоровительный туризм
- стадион
- спортивно-оздоровительный комплекс с бассейном

Экологический и приключенческий туризм
- государственный охотничий заказник
- памятник природы
- памятник природы (водный объект)
- резервируемые участки ООПТ
- охотничья база

Детский и кратковременный отдых
- детский спортивно-оздоровительный лагерь на базе школы
- туристский рекреационный комплекс
- база отдыха
- база отдыха (недействующая)
- зона отдыха, место проведения культурно-массовых мероприятий
- неблагоустроенный пляж
- благоустроенный родник
- неблагоустроенный родник
- садово-огородническое товарищество

Места бытования народных художественных промыслов
- кружевоплетение, рыболовный промысел
- пуховый промысел
- художественная обработка дерева

Объекты обслуживания
- гостиница
- кафе

Комплексная оценка территории для рекреационных целей
- условно благоприятные
- благоприятные
- особо благоприятные

Схема 2.6.1

ГУП ТАТИНВЕСТГРАЖДАНПРОЕКТ

Наличие и территориальное размещение представленного перечня объектов и ресурсов формируют туристско-рекреационный потенциал муниципального района, который был оценен в разрезе районов, входящих в состав Предкамской экономической зоны, по ряду критериев, сгруппированных по 4-м блокам.

А) природный блок:

– лесистость (%) – определяется отношением территорий, покрытых лесом, ко всей территории района,
– наличие территорий, благоприятных для организации любительской и спортивной охоты - определяется отношением территорий охотничьих угодий ко всей территории района,
– реки, участки рек, благоприятные для водного туризма - определяется через протяженность рек (км), пригодных для туризма,
– визуальная привлекательность рельефа местности (баллы) определена через расчлененность территории (по А.П. Дедкову),
– наличие особо охраняемых природных территорий и объектов - определено через количество особо охраняемых природных объектов на территории каждого муниципального района,
– наличие резервных участков особо охраняемых природных территорий - определено через количество предлагаемых к образованию особо охраняемых природных объектов на территории каждого муниципального района,
– наличие источников минеральных вод – определено через количество разрабатываемых и неразрабатываемых источников минеральных вод.

Б) культурно-исторический блок:

– наличие объектов культурного наследия - определено через количество памятников, выявленных и находящихся на охране у государства, на территории каждого муниципального района,
– наличие культурно-познавательных объектов – определено через количество объектов культурно-познавательного направления (музейные учреждения, религиозные объекты и др.) на территории каждого муниципального района,
– наличие культурно-развлекательных объектов - определено через количество объектов культурно-развлекательного характера (театры, кинотеатры, концертные залы и др.) на территории каждого муниципального района.

В) инфраструктурный блок:

– развитость транспортной инфраструктуры представлена плотностью автомобильных дорог с твердым покрытием общего пользования – определяется отношением общей длины автомобильных дорог общего пользования (км) к площади района в расчете на 10000 км2 территории,
– уровень транспортной дискриминации населения – определяется как процент населения, проживающего вне нормативной зоны транспортной доступности (распределение районов по группам благоприятности явления взято из «Долгосрочной Стратегии развития транспортного комплекса Республики Татарстан с позиций устойчивого развития»),

– объем гостиничного фонда - определено через количество мест на предприятиях гостиничного типа в разрезе районов,
– наличие лечебно-оздоровительных объектов санаторно-курортного типа (санаториев, санаториев-профилакториев, домов отдыха) - определено через количество объектов на территории каждого муниципального района,
– наличие объектов детского оздоровительного отдыха (детские оздоровительные лагеря, спортивные лагеря и др.) - определено через количество объектов на территории каждого муниципального района,
– наличие объектов кратковременного или летнего отдыха – определено через количество баз отдыха различного типа на территории каждого муниципального района,
– наличие предприятий питания – определено через количество объектов общественного питания (рестораны, кафе, общедоступные столовые) на территории каждого района.

Г) экологический блок – результаты оценки природно-экологического потенциала по районам республики (использовались материалы Схемы территориального планирования Республики Татарстан).

Для оценки туристско-рекреационного потенциала использовался метод балльных оценок. В методике предлагается шкала значений, в которой число баллов равно числу выделяемых групп (в данном случае 5 групп), на которые разбивается область изменения значений показателя. Таким образом, формируются балльные оценки муниципальных районов по отдельным показателям. Различное число показателей в блоках способствует проведению расчетов средних балльных оценок по блокам, что позволяет уравнять значимость всех блоков в итоговой оценке потенциала.

По результатам проведенных оценок туристско-рекреационного потенциала в разрезе районов Предкамской экономической зоны Рыбно-Слободский район характеризуется средним уровнем потенциала для развития туристско-рекреационной деятельности (см. табл. 2.6.2).

Таблица 2.6.2

Показатели балльной оценки туристско-рекреационного потенциала муниципальных районов Предкамской экономической зоны (в баллах)

	Природный блок								**Историко-культурный блок**				**Инфраструктурный блок**								**Экологический блок**	**ИТОГ**
	Лесистость (%)	Территории, благоприятные для организации любит. и спорт. охоты (тыс.га)	Реки, участки рек, (ООПТ), благоприятных для водного	Расчленность рельефа (по А.П. Дедкову)	Особо охраняемые природные территории (ООПТ)	Резервируемые участки ООПТ	Источники минеральных вод	**Средний балл по блоку**	Объекты культурного наследия	Культурно-познавательные объекты	Культурно-развлекательные объекты	**Средний балл по блоку**	Плотность автомобильных дорог (км/1000 кв.км.)	Уровень транспортной дискриминации населения (%)	Объем гостиничного фонда (мест)	Лечебно-оздоровительные объекты	Объекты детского отдыха	Объекты кратковременного отдыха	Предприятия питания	**Средний балл по блоку**	**Средний балл по блоку**	
Арский	1	1	1	4	5	2	1	2	4	5	5	5	1	1	5	1	1	1	2	2	2	2
Балтасинский	1	1	2	4	3	2	1	2	1	2	1	1	2	1	4	1	1	5	2	2	4	1
Кукморский	3	1	1	4	3	5	1	3	1	5	5	4	5	4	3	1	1	1	5	3	5	5
Мамадышский	5	1	5	4	3	5	5	4	2	2	1	2	1	2	3	1	1	4	5	2	2	2
Рыбно-Слободский	**5**	**5**	**3**	**4**	**5**	**3**	**1**	**4**	**5**	**3**	**1**	**3**	**3**	**5**	**1**	**5**	**1**	**1**	**2**	**3**	**2**	**3**
Сабинский	5	2	1	4	1	1	1	2	1	3	1	2	3	3	5	5	5	1	5	4	1	1
Тюлячинский	2	5	1	3	1	3	1	2	1	1	1	1	5	5	2	1	1	1	1	2	3	1

В соответствии с аналогичной оценкой туристско-рекреационного потенциала, проведенной в Схеме территориального планирования Республики Татарстан, потенциал Рыбно-Слободского муниципального района характеризуется уровнем ниже среднего. Однако, достаточно высокий природный потенциал, историко-культурная составляющая и средний уровень инфраструктурного развития свидетельствуют о возможности развития культурно-познавательного, религиозно-экскурсионного, экологического, приключенческого, водного туризма, а также этнографического, рекреационного туризма и кратковременного отдыха (см. рис.2.6.1).

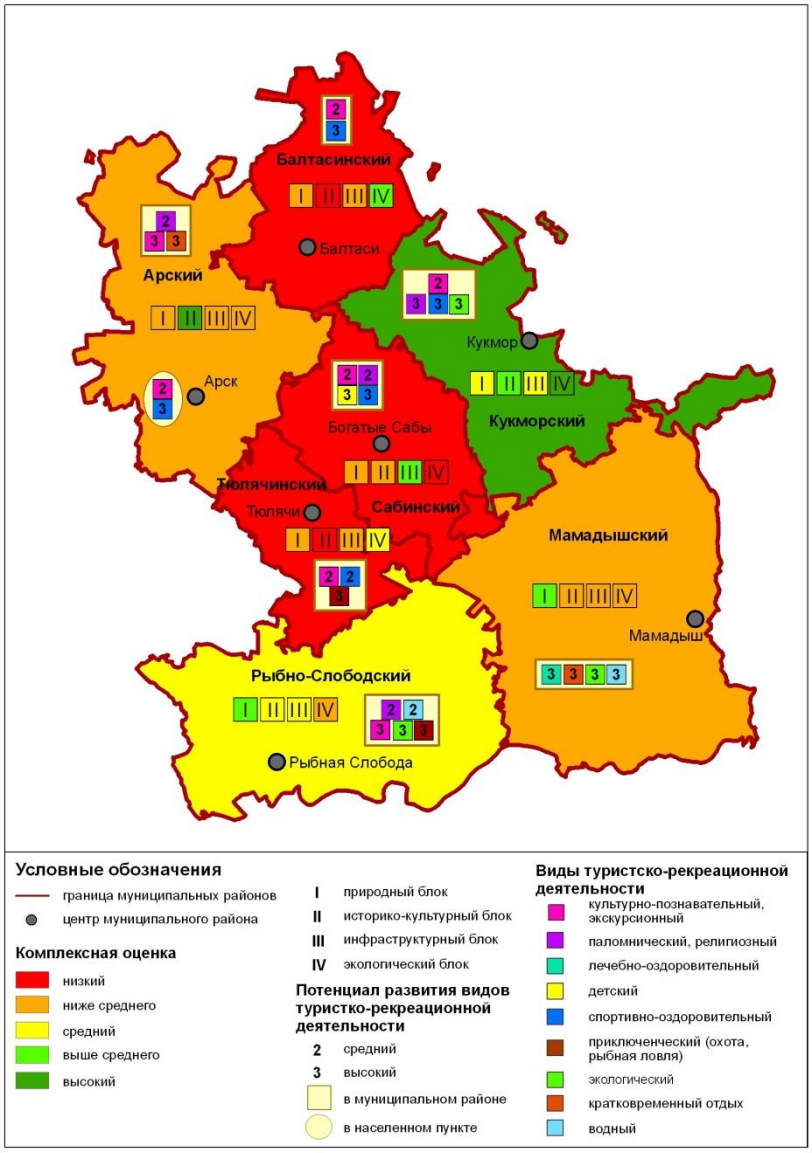

Рис.2.6.1. Оценка потенциала развития видов туристско-рекреационной деятельности по городам и районам Предкамской экономической зоны

Неравномерное распределение природных и историко-культурных ресурсов и объектов по территории района, различное функциональное использование и различная степень хозяйственного освоения (в том числе, туристско-рекреационного) позволяет выявить зоны различной степени благоприятности ведения и развития туристско-рекреационной деятельности: особо благоприятные, благоприятные и условно благоприятные. По результатам рекреационной оценки территории Рыбно-Слободского района, проведенной в

разделе «Комплексная оценка территории» Тома «Охрана окружающей среды», западная половина и юго-восточная часть района, в том числе побережье Куйбышевского водохранилища на всем протяжении, характеризуются как особо благоприятные и благоприятные для развития туристско-рекреационной деятельности. К территориям с условно благоприятной оценкой относятся территории, охватывающие север, северо-восток и центр района (см. схема 2.6.1).

Определяя перспективы развития туристической и рекреационной деятельности в районе, необходимо в комплексе с потенциалом оценить уровень развитости туристско-рекреационной деятельности в настоящее время и уровень обеспеченности местного населения и туристов (в зависимости от выбора приоритетных направлений развития туристической отрасли) необходимыми объектами для ее реализации.

В настоящее время культурно-познавательный туризм на базе экскурсионного представлен в районе благодаря деятельности музейных учреждений, наличию объектов культурного наследия и религиозных объектов. Рыбно-Слободский район характеризуется достаточно широкой сетью музейных учреждений. На территории района действует 3 музейных учреждения, обслуживающие ежегодно более 8 тыс.человек – Рыбно-Слободский краеведческий музей и Музей образования в пгт Рыбная Слобода, Музей истории села Большая Елга в с. Большая Елга, Музей истории села Кутлу-Букаш в с. Кутлу-Букаш. Основное назначение музейных учреждений – сохранение историко-культурного наследия, проведение пропаганды исторических знаний, истории родного края и выдающихся личностей района, истории и ценности образования и образовательной деятельности благодаря собранным материалам от археологических находок до коллекций предметов различных сфер жизни народов разных исторических этапов.

С точки зрения историко-культурного наследия на территории Рыбно-Слободского района концентрируются различные виды объектов культурного наследия – памятники археологии, памятники промышленной, гражданской и культовой архитектуры, памятники истории, располагающиеся достаточно равномерно по территории района. Более подробное описание исторической значимости объектов культурного наследия Рыбно-Слободского района и оценка историко-культурного потенциала территории представлено в разделе «Историко-культурное наследие». Для развития и осуществления туристско-рекреационной деятельности наибольший интерес представляют памятники культовой архитектуры, располагающиеся практически во всех центрах сельских поселений и других населенных пунктах района, памятники гражданской и промышленной архитектуры, сконцентрированные в пгт Рыбная Слобода, с. Шумбут, с. Корноухово, а также памятники археологии (Чаллынское (Тябердинское) городище) с перспективами организации историко-культурного заповедника в Кутлу-Букашском сельском поселении около д. Тябердино-Челны. Концентрация различных видов объектов культурного наследия на территории населенного пункта способствует повышению его привлекательности в культурно-познавательных целях и формированию как культурно-познавательного и экскурсионного центра. К таким населенным пунктам в Рыбно-Слободском районе можно отнести пгт Рыбная Слобода, с. Кутлу-Букаш с д. Тябердино-

Челны, с. Большая Елга, с. Масловка, с. Шумбут. Бывшие промышленные предприятия, здания просвещения и культовой принадлежности в условиях благоприятного их положения к основным перспективным туристическим потокам и в сочетании с благоустроенными родниками исторического, религиозного и досугового значения создают перспективы для развития культурно-познавательного, экскурсионного, религиозно-экскурсионного туризма.

В рамках иных направлений туристско-рекреационной деятельности религиозные здания и сооружения являются привлекательными объектами показа и создания культурно-этнографического образа территории.

Основополагающая и первостепенная роль культурного наследия территории в просвещении местного населения и в привлечении туриста на территорию района способствует активизации деятельности по дальнейшему изучению исторического прошлого, восстановлению объектов, возрождению былых традиций. Возрождение и воссоздание народных промыслов является одним из таких направлений, способствующих сохранению традиций, быта и формированию уникального этнографического образа территорий. Согласно Постановлению Кабинета Министров РТ от 12.03.2010г. №130 «Об установлении мест традиционного бытования народных художественных промыслов на территории Республики Татарстан» в Рыбно-Слободском районе исторически были представлены кружевоплетение, рыболовный промысел, художественная обработка кожи и меха, художественное ручное ткачество, ювелирный промысел, художественная обработка дерева, пуховый промысел, ковроделие. На сегодняшний день благодаря надомному и промышленному производству в районе сохранились рыболовный промысел, кружевоплетение, пуховый промысел и художественная обработка дерева (см. табл. 2.6.3).

Таблица 2.6.3

Места традиционного бытования народных художественных промыслов на территории Рыбно-Слободского муниципального района

Наименование народного художественного промысла	**Место традиционного бытования народного художественного промысла в районе**	**Виды производств**	**Тип производства (наименование организации)**
Кружевоплетение	ГП «пгт Рыбная Слобода», пгт Рыбная Слобода	Плетение на коклюшках кружев, салфеток, шарфов и сувенирной продукции	Кружок «Возрождение»
Рыболовный промысел	ГП «пгт Рыбная Слобода», пгт Рыбная Слобода	Рыбная ловля, производство сушеной и копченой рыбы	ООО «Круг»
Художественная обработка дерева	Биектаусское СП, с. Околоток-Янгасала	Плетение лаптей, изготовление сувенирной плетеной продукции	Надомное производство
Пуховый промысел	Кугарчинское СП, с. Кугарчино	Вязание шалей, паутинок, ажурных носков, варежек	Надомное производство

Также на территории Рыбно-Слободского района можно выделить населенные пункты с сохранившимися традициями и бытом населяющих народов: Кугарчино – татарская деревня с сохранившимся пуховым промыслом и национальной выпечкой, с. Масловка – русская деревня на базе действующей церкви (объекта культурного наследия регионального значения) и бывшего развитого садоводства, Козяково-Челны – кряшенская деревня с проживание в ней крещенных татар.

Комплексное рассмотрение таких положительных факторов развития туристической деятельности, как наличие историко-культурных, культурно-познавательных, религиозных объектов на территории Рыбно-Слободского района, наличие мест бытования народных художественных промыслов, изготовление предметов национального быта, сохранение традиций и быта народов свидетельствуют о потенциале и возможности развития ***этнографического туризма*** в районе. Заключающийся в приобщении туристов к традиционному образу жизни деревень, в принятии их участия в сельскохозяйственных работах, в знакомстве с местной кухней, традициями, мастерством, этнографический туризм позволяет задействовать местное население сел и деревень, способствуя повышению уровня занятости и повышению уровня благосостояния населения, а также развитию инфраструктуры сельского населенного пункта.

Формированию туристско-рекреационного образа территории и возможности организации и ведения рекреационной деятельности на ней способствует природно-рекреационный потенциал, который в Рыбно-Слободском районе представлен:

- лесными массивами (средняя лесистость в районе – 24,9%), предназначенные для осуществления рекреационной деятельности и ведения охотничьего хозяйства,
- водными объектами (реками Кама (Куйбышевское водохранилище), Бетька, Суша, Ошняк, Шумбут, их притоками, прудами и озерами), используемыми в целях купания и рыбалки местным населением и приезжими,
- родниками исторического, религиозного и досугового значения, популярными для кратковременного отдыха населения,
- организованными с целью сохранения природного богатства особо охраняемыми природными территориями (2-мя государственными охотничьими заказниками, 6-тью памятниками природы регионального значения, 2-мя резервируемыми участками ООПТ),
- эстетически привлекательными ландшафтами вдоль Кубышевского водохранилища.

Разнообразие природы Рыбно-Слободского района, организация охраны наиболее ценных участков природной среды создают условия для организации и развития **экологического, приключенческого (охота, рыбная ловля), водного видов туризма, а также детского, долговременного и кратковременного отдыха.**

Среди природных ресурсов, которые необходимы для создания привлекательного облика территории и для использования в рекреационной

деятельности, выделяются леса, в частности леса лесопарковой и зеленой зоны, предназначенные для отдыха людей. Отсутствие лесов лесопарковой и зеленой зоны в районе косвенно сдерживает полноценное развитие рекреационного вида туризма. По проведенным расчетам обеспеченности населения пгт Рыбная Слобода лесопарковыми зонами и потребности в них согласно ГОСТ 17.5.3.01-78 (раздел «Лесной комплекс») с учетом особых требований по использованию и благоустройству рекреационных лесов населению необходимо 77 га. Согласно «Лесохозяйственным регламентам Кзыл-Юлдузского, Камского и Лаишевского лесничеств» практически все леса в районе могут использоваться для осуществления рекреационной деятельности и для ведения охотничьего хозяйства. Таким образом, в целях реализации потребности населения в лесах лесопарковой и зеленой зоны и создания благоприятных условий для кратковременного отдыха необходима организация лесопарковой зоны, а также дальнейшее ее благоустройство путем разделения лесопарковой зоны на функциональные зоны активного и тихого отдыха (прогулочная зона, зона фаунистического покоя). Как правило, в зоне активного отдыха преобладают открытые пространства, на которых расположено большинство объектов благоустройства и преобладают пешеходные дороги. В зоне тихого отдыха открытые пространства представлены лишь небольшими по площади полянами, которые могут быть как видовыми точками, так и местами отдыха. Дорожно-тропиночная сеть включает пешеходные тропы и туристические маршруты, с обеспечением объектами обслуживания: кемпингами, местами для кострищ, навесами от дождя. Распределение по площади зон активного и тихого отдыха должно быть в пределах соотношения 1:4 или 1:3. Таким образом, леса на территории Рыбно-Слободского района требуют благоустройства в соответствии с предъявляемыми требованиями ведения лесного хозяйства и рекреационной деятельности.

При организации массового отдыха, экскурсий, туристических мероприятий необходим систематический контроль за соблюдением допустимых рекреационных нагрузок. Согласно «Временной методике определения рекреационных нагрузок на природные комплексы при организации туризма, экскурсий, массового повседневного отдыха и временные нормы этих нагрузок» (Приказ Гослесхоза СССР от 01.04.1986г.) в зеленых зонах рекреационное лесопользование рекомендовано для организации экскурсий и туристических мероприятий с ограничением массового отдыха. Для организации массового отдыха предназначены территории лесопарковой зоны с ограничением организации на данных территориях экскурсий и туристических мероприятий. Так, участки для организации массового отдыха следует подбирать в наиболее устойчивых к рекреационным нагрузкам насаждениях, а малоустойчивые к ним локализовать от интенсивной посещаемости, обходя их при трассировке прогулочных дорог и туристических маршрутов. Определяя пункты размещения мест массового отдыха, следует предусмотреть возможность перемены их территориального размещения через 5-7 лет для восстановления лесного природного комплекса на участках, где ранее в течение указанного срока они располагались. При осуществлении рекреационной деятельности в лесах во избежание излишнего повреждения насаждений допускается возведение

временных построек на лесных участках (беседок, пунктов хранения инвентаря и др.) и организация их благоустройства (размещение дорожно-тропиночной сети, информационных стендов и аншлагов по природоохранной тематике, скамей, навесов от дождя, указателей направления движения, контейнеров для сбора и хранения мусора и др.).

Достаточно высокая лесистость Рыбно-Слободского района, наличие 2-х охотничьих заказников, функционирование охотничьих баз в районе и определенный регламентом вид разрешенного использования большей части лесов для ведения охотничьего хозяйства создают благоприятные условия для развития сети охотничьих баз туристического плана. Также сочетание крупных лесных массивов, созданных на их базе охотничьих заказников, памятников природы и водных объектов, являющихся также особо охраняемыми природными территориями, при создании определенных условий для ведения экскурсионной и эколого-познавательной деятельности является благоприятным фактором для развития экологического направления туризма.

Преимуществом развития различных направлений рекреационной деятельности на территории района является также наличие водных объектов (рек, озер, прудов), которые являются потенциальными территориями для отдыха, купания и рыбной ловли. По проведенным расчетам согласно СНиП 2.07.01-89* «Градостроительство. Планировка и застройка городских и сельских поселений», ГОСТ 17.1.5.02-80 «Охрана природы. Гидросфера. Гигиенические требования к зонам рекреации водных объектов» и другой справочной информации потребность местного населения Рыбно-Слободского района в пляжных территориях составляет 4,4 га, из них 1,23 для населения городского поселения «пгт Рыбная Слобода» и 3,17 га для сельского населения района. По данным администрации Рыбно-Слободского района в рекреационных целях наиболее интенсивно используются река Кама (Куйбышевское водохранилище) в южной части района, реки Бетька, Суша, Ошняк и другие, протекающие с севера на юг и являющиеся притоками река Кама, а также организованные на притоках перечисленных выше рек пруды, располагающиеся равномерно по территории района. Несанкционированность и неблагоустроенность данных территорий не позволяют сделать вывод об обеспеченности населения района пляжами и местами массового отдыха, а также вызывает ряд экологических, санитарно-эпидемиологических проблем и проблем по безопасности жизнедеятельности населения. Так, близость размещения к водным объектам потенциальных источников загрязнения (животноводческих ферм, свалок, кладбищ, производственных и других объектов) ограничивает возможности благоустройства и организации зон массового отдыха населения, в том числе пляжных территорий. В условиях достаточно благоприятной экологической обстановки в целом по Рыбно-Слободскому району данная ситуация наблюдается в западной и северо-восточной частях района, приводя к тому, что ориентировочно 15% водных объектов района являются непригодными для использования в рекреационных целях, а для 40% требуется проведение дополнительных исследований по определению пригодности использования прудов и участков рек для купания. Наиболее подвержены негативному хозяйственному влиянию и соответственно ограничиваемыми в рекреационном

использовании являются участки рек и пруды, расположенные вблизи населенных пунктов.

Рассматривая места и зоны отдыха местного населения, также наибольшей популярностью пользуются родники. Рыбно-Слободский район характеризуется наличием множества родников, имеющих историческое, событийное и досуговое значение. Благоустроенность ряда родников способствует формированию на их базе зон отдыха, популярных среди местного населения. Таким образом, повсеместное их размещение по территории района обеспечивает население местами отдыха и создает предпосылки для включения их в различные тематические маршруты как площадки отдыха.

С учетом описанных преимуществ природной составляющей рассматриваемой территории и преимуществ инфраструктурного развития, выраженного в функционировании сети объектов обслуживания, рекреационная инфраструктура в Рыбно-Слободском районе представлена рекреационными объектами (базами отдыха), объектами детского отдыха, приспособленными на время каникул в школах. При мощности организуемого детского спортивно-оздоровительного лагеря на районном уровне в 30 мест детское население района в возрасте от 7 до 17 лет обеспечено местами в учреждениях отдыха лишь на 24%. Несмотря на достаточно широкую сеть рекреационных объектов, представленных базами отдыха, незначительная мощность объектов и обслуживание ими ограниченного круга лиц не обеспечивает население района местами отдыха и рекреации. Расчет обеспеченности населения учреждениями и объектами отдыха и рекреации производился в соответствии с нормативами, описанными в литературе по планировке и застройке учреждений отдыха.

Таблица 2.6.4

Обеспеченность населения Рыбно-Слободского района местами в учреждениях отдыха

№ п/п	Объекты и учреждения отдыха	Численность целевых групп населения на 01.01.2011г., человек	Существующая мощность, мест	Необходимое количество мест на 1000 человек постоянного населения	Нормативная мощность, мест	Обеспеченность, %
1	Учреждения санаторного типа	27505	0	3	83	0
2	Туристические базы выходного дня с ночлегом	27505	113	10	275	41
3	Детские оздоровительные лагеря	3123	30	40	125	24

Низкий уровень обеспеченности населения местами в учреждениях отдыха ограничивает местное население в реализации потребностей в отдыхе и сдерживает развитие въездного туризма. Комплексный подход к повышению уровня рекреационного освоения территории района, выражающегося, в

частности, в создании рекреационной инфраструктуры, будет способствовать развитию ***детского, рекреационного туризма и туризма выходного дня.***

Потенциалом для развития ***спортивного, спортивно-оздоровительного, спортивно-развлекательного туризма*** в Рыбно-Слободском районе в настоящее время обладает лишь пгт Рыбная Слобода, где сосредоточены все крупные спортивно-оздоровительные объекты. Реализация спортивного направления из-за отсутствия спортивно-оздоровительных и спортивных объектов в других населенных пунктах района возможна также в ходе реализации экологического туризма с использованием тематических туристических баз. Расширение сети спортивно-развлекательных объектов, туристических баз спортивной направленности, организация прокатных пунктов, включение данных объектов в туристические маршруты различной направленности позволит расширить спектр туристических услуг, тем самым увеличить поток туристов на территорию Рыбно-Слободского района и республики в целом.

Наряду с природным и историко-культурным потенциалом, способствующим развитию рекреационной и туристической деятельности в районе, особую роль играет также развитость транспортной и обслуживающей инфраструктуры. Сфера обслуживания в районе характеризуется средним уровнем среди муниципальных районов Предкамской экономической зоны. Данное положение связано как с наличием объектов обслуживания (гостиницы, кафе), так и с расположением объектов кроме административного центра района в сельских поселениях вдоль основных транспортных магистралей (автомобильных дорог федерального значения М-7 «Волга» и «Казань-Орегбург»). При достаточно широкой сети предприятий питания, способной обслужить около 500 человек единовременно, в районе функционирует одно гостиничное предприятие мощностью 30 мест как объект придорожного сервиса на автомобильной дороге федерального значения М-7 «Волга» в Большемашлякском поселении. С учетом перспективных направлений в политике въездного туризма и потенциала для его развития на территории Рыбно-Слободского района сфера обслуживания посетителей требует дальнейшего развития. Таким образом, дальнейшее расширение сети объектов по размещению и обслуживанию туристов на территории городского и сельских поселений, а также повышение качества предоставляемых сервисных услуг создают предпосылки для формирования более качественного и разнообразного туристического продукта.

Оценивая транспортно-коммуникационную инфраструктуру как одну из составляющих сферы обслуживания туристов, можно сказать, что транспортно-коммуникационный потенциал Рыбно-Слободского района характеризуется средним уровнем, что подтверждается средними показателями удельного веса автомобильных дорог с твердым покрытием, высокой транспортной доступностью района благодаря прохождению по территории района автомобильных дорог федерального значения М-7 «Волга» и Казань-Оренбург, автомобильных дорог регионального или межмуниципального значения «Казань-Оренбург» - Рыбная Слобода, М-7 «Волга» - Шумково - Рыбная Слобода, М-7 «Волга» - Кутлу-Букаш – Рыбная Слобода. Расположение района на крупной водной артерии Республики Татарстан и Росси – на реке Кама – также выделяет район из окружения, обеспечивая повышение общего уровня транспортно-

коммуникационного потенциала. Подробная оценка транспортно-коммуникационной инфраструктуры и сравнительная характеристика Рыбно-Слободского района с соседствующими муниципальными районами проведена в разделе «Транспортно-коммуникационная инфраструктура». Радиально-ромбовидная структура сети автомобильных дорог обеспечивает транспортную доступность практически всех населенных пунктов с административным центром района, соответственно с объектами показа, и способствует формированию многообразной разветвленной сети туристических маршрутов и туристско-рекреационных центров.

Основная масса объектов придорожного сервиса, которые также участвуют в создании инфраструктуры туристического обслуживания, сосредоточена в основном в пгт Рыбная Слобода и в узлах пересечения с автомобильными дорогами федерального значения. Однако, отсутствие данных объектов на большей части территории района частично может сдерживать интенсивность туристических потоков. Дальнейшее развитие сети автомобильных дорог и размещение на них объектов придорожного сервиса будут, в свою очередь, способствовать перспективному размещению новых объектов туристической деятельности в районе и развитию туристско-рекреационных связей.

Таким образом, потенциальные возможности организации и развития различных видов туризма невозможно реализовать при отсутствии объектов туристического обслуживания, объектов размещения и питания, объектов придорожного сервиса, качественной транспортно-коммуникационной инфраструктуры. Поэтому необходимость организации и создание сети объектов туристического и сервисного обслуживания посетителей остается приоритетной задачей для развития туристско-рекреационной системы района.

2.7. Транспортно-коммуникационная инфраструктура

Транспорт, наряду с другими инфраструктурными отраслями, обеспечивает базовые условия жизнедеятельности общества, являясь важным инструментом достижения социальных и экономических целей.

Проблемы в развитии транспорта создают угрозу замедления социального развития и формирования единого экономического пространства. Их скорейшее разрешение становится особенно важным в условиях перехода национальной экономики в фазу устойчивого роста.

Транспортно-коммуникационная инфраструктура Рыбно-Слободского муниципального района состоит из автомобильного, внутреннего водного и трубопроводного видов транспорта, которые будут рассмотрены ниже.

Транспортно-коммуникацинный каркас образован автомобильными дорогами регионального или межмуниципального значения, которые составляют планировочные оси. Планировочно начертание дорожной сети и система расселения сложились исторически с учетом природно-географических, геополитических, социально-экономических и других факторов.

Рыбно-Слободский район располагается между двумя федеральными автомобильными дорогами М-7 «Волга» и Р-239 «Казань – Оренбург». М-7 «Волга» проходит вдоль северной границы района, Р-239 «Казань – Оренбург» пересекает район в юго-западной части. К тому же в настоящее время завершено строительство первой очереди участка «Шали – Сорочьи Горы» автомагистрали «Шали – Бавлы», по которому открыто движение. Этот участок идет вдоль западной границы Рыбно-Слободского района. Таким образом, по территории муниципального района проходят три магистральные автомобильные дороги, по которым осуществляется транзитное движение.

Основу транспортно-коммуникационного каркаса, помимо федеральных автомобильных дорог, образуют автомобильные дороги «Казань – Оренбург» – Рыбная Слобода», «М-7 «Волга» – Кутлу-Букаш – Рыбная Слобода» и «М-7 «Волга» – Шумково – Рыбная Слобода», соединяющие соответственно федеральные автодороги с центром муниципального района. Таким образом, в районе сложилась радиальная структура, расходящаяся от пгт Рыбная Слобода, от которой, в свою очередь, расходится местная сеть автомобильных дорог.

Рассмотрим три основные характеристики транспортного комплекса Рыбно-Слободского муниципального района: грузовые перевозки, пассажирские перевозки и индивидуальный транспорт.

Грузовые перевозки автомобильным транспортом

Согласно данным территориального органа федеральной службы государственной статистики по РТ объем перевозок грузов организациями Рыбно-Слободского муниципального района в 2010 году составил 112,9 тыс. тонн при грузообороте 5141,3 тыс. т-км.

Средняя дальность перевозки тонны груза в 2010 году составила 45,5 км.

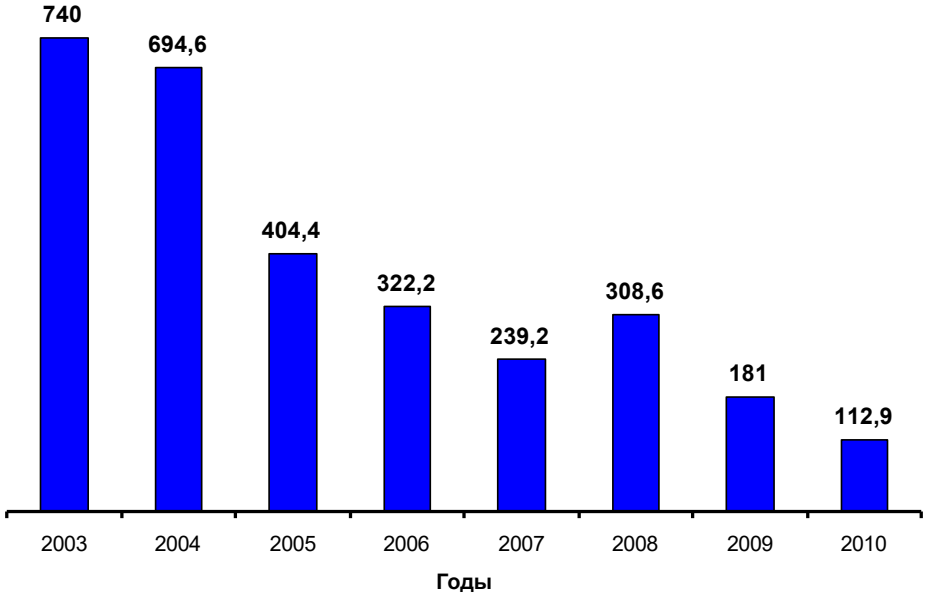

Рис.2.7.1 Объем перевозок, тыс. тонн

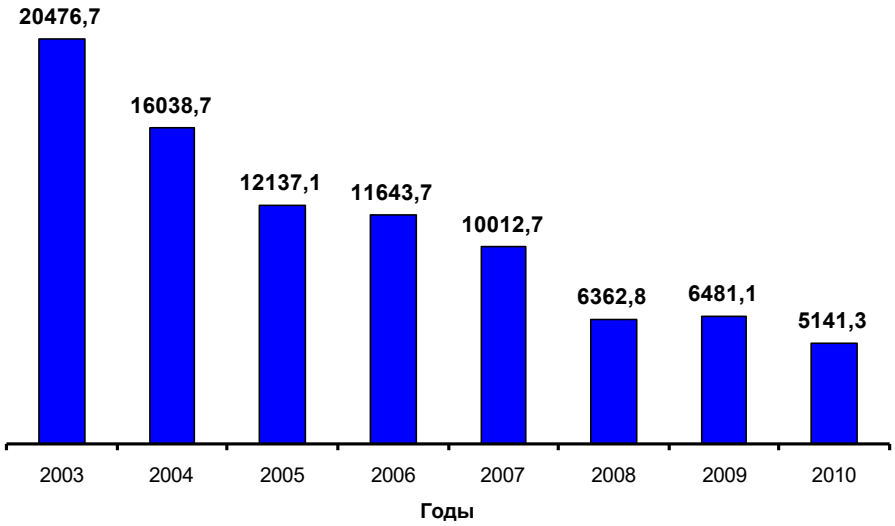

Рис.2.7.2 Грузооборот, тыс. тонно-километров

На начало 2011 года в Рыбно-Слободском муниципальном районе было зарегистрировано 82 грузовых автомобилей организаций всех видов деятельности и 481 грузовых автомобилей в личной собственности. Причем, количество грузовых автомобилей в собственности организаций за период с 2006 по 2010 годы снижалось, при этом количество грузовых автомобилей в личной собственности возрастало (см. табл. 2.7.1).

Таблица 2.7.1

Количество грузовых автомобилей, шт.

В собственности	**2003 г.**	**2004 г.**	**2005 г.**	**2006 г.**	**2007 г.**	**2008 г.**	**2009 г.**	**2010 г.**
предприятий	399	349	284	147	141	133	120	82
физических лиц	323	395	383	396	415	462	467	481

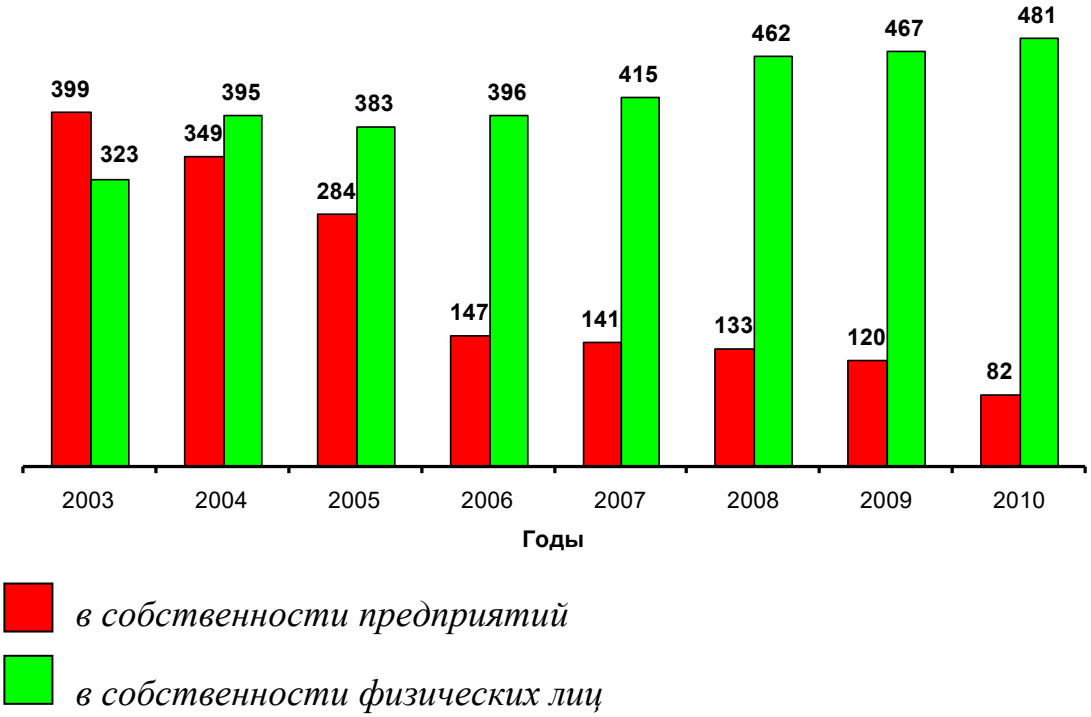

Рис.2.7.3. Количество грузовых автомобилей в собственности предприятий и физических лиц, шт.

Пассажирские перевозки автомобильным транспортом

Транспортное обслуживание Рыбно-Слободского муниципального района Республики Татарстан осуществляют ОАО «Рыбно-Слободское ПАТП».

На территории пгт Рыбная Слобода располагается автостанция.

По территории Рыбно-Слободского муниципального района проходят маршруты:

междугородние:

Рыбная Слобода - Казнь;

Рыбная Слобода – Набережные Челны;

пригородные:

Рыбная Слобода - Корноухово;

Рыбная Слобода – Масловка.

На рис. 2.7.4 представлены все автомобильные дороги, по которым проходят пригородные и междугородние автобусные маршруты.



Рис.2.7.4 Автобусные маршруты

Обеспеченность населения автомобилями в личной собственности

Согласно данным территориального органа федеральной службы государственной статистики по РТ обеспеченность населения автомобилями в личной собственности в Рыбно-Слободском муниципальном районе в 2010 году составила 178,4 шт. на 1000 человек.

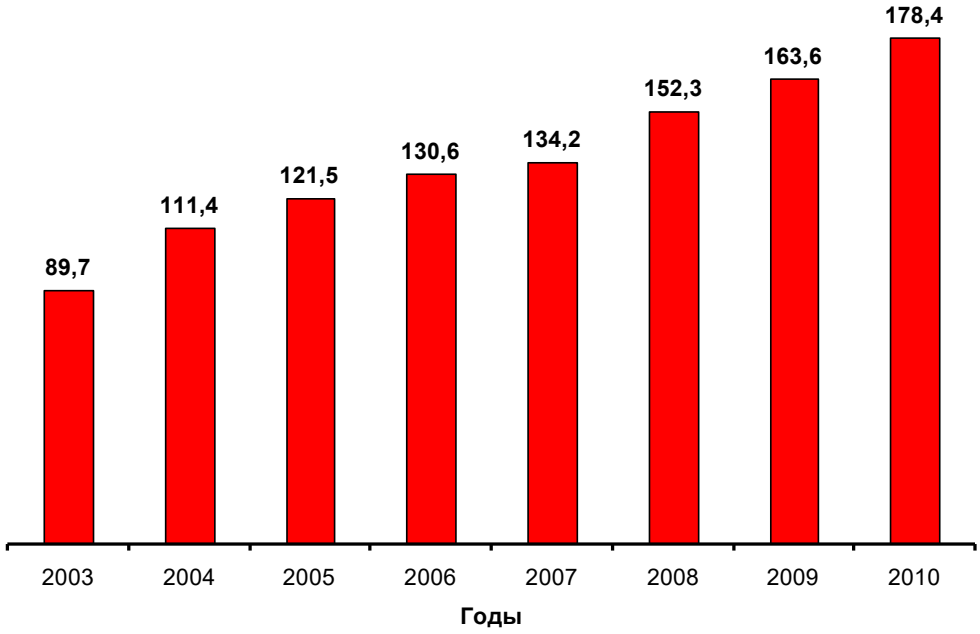

Рис.2.7.5 Обеспеченность населения автомобилями в личной собственности (шт. на 1000 жителей)

Наблюдается уверенный рост обеспеченности населения автомобилями, что ведет к постепенному увеличению нагрузки на дорожную сеть района.

2.7.1. Автомобильный транспорт

Проанализируем состояние автодорожной сети Рыбно-Слободского муниципального района через показатели плотности дорог, обеспеченности населенных пунктов подъездами.

Плотность автомобильных дорог

Одной из распространенных характеристик автомобильной сети является плотность (густота) автомобильной сети. Это отношение протяженности автодорог к площади, в частности, района. По экспертным оценкам зарубежных источников минимальная плотность дорог для обеспечения хозяйственных и пассажирских связей освоенных территорий должна составлять не менее 250 км /1000 км^2.

Плотность автомобильных дорог общего пользования с асфальтобетонным покрытием по данным Министерства транспорта и дорожного хозяйства Республики Татарстан по Рыбно-Слободскому району составляет 163,643 км/1000 км^2 при плотности 122,116 км/1000 км^2 всех автодорог. По данному показателю Балтасинский район занимает 7 место среди граничащих с ним муниципальных районов (см. табл.2.7.1.1).

Таблица 2.7.1.1

Плотность автомобильных дорог общего пользования на 01.01.2012 года

Районы	Площадь района, км^2	Всего, км/1000 км^2	Асфальтобетон, км/1000 км^2
Алексевский	2074,4	182,181	167,401
Лаишевский	2169,5	170,09	156,285
Мамадышский	2599,7	152,709	96,226
Пестречинский	1360,7	226,841	206,361
Рыбно-Слободский	**2052,1**	**163,643**	**122,116**
Сабинский	1097,7	291,889	258,169
Тюлячинский	844,1	300,631	225,416
Чистопольский	1818,3	181,455	162,572

Примечание: без учета автомобильных дорог местного значения

Обеспеченность населенных пунктов подъездными дорогами

Другой важной характеристикой автомобильной сети является обеспеченность населенных пунктов подъездными автодорогами с асфальтобетонным типом покрытия. Каждый населенный пункт должен быть обеспечен асфальтобетонной подъездной автодорогой, чтобы население имело круглогодичный доступ к объектам социальной инфраструктуры, и, таким образом, была обеспечена связь с единой транспортной системой.

На территории Рыбно-Слободского муниципального района находятся 46 населенных пунктов – это 57,5% общего числа населенных пунктов – не обеспеченных подъездными автодорогами с асфальтобетонным типом покрытия (42 автодороги с грунтовым и 4 - с переходным типами покрытия соответственно, см. табл. 2.7.1.2).

Таблица 2.7.1.2

Населенные пункты Рыбно-Слободского муниципального района, не имеющие асфальтобетонных подъездных автодорог

Поселение	Населенный пункт	Покрытие подъездной автомобильной дороги
Анатышское	Шиланка	грунтовое
Балыклы-Чукаевское	Крещенные Казыли	грунтовое
Бетьковское	Малый Атмас	грунтовое
Бетьковское	Дикое Поле	грунтовое
Бетьковское	Бетьки	переходное
Биектауское	Урняк	грунтовое
Биектауское	Русское Мордово	грунтовое
Биектауское	Челны-Баш	переходное
Большекульгинское	Малая Кульга	грунтовое
Большемашлякское	Бикчураево	грунтовое
Большемашлякское	Большой Машляк	грунтовое
Большемашлякское	Верхний Машляк	грунтовое
Большеошнякское	Большой Ошняк	грунтовое
Большеошнякское	Верхний Ошняк	грунтовое
Большеошнякское	Малый Ошняк	грунтовое
Большесалтанское	Губайдулловка	грунтовое
Большесалтанское	Новый Салтан	грунтовое
Козяково-Челнинское	Козяково-Челны	грунтовое

Поселение	Населенный пункт	Покрытие подъездной автомобильной дороги
Козяково-Челнинское	Бердибяково	грунтовое
Козяково-Челнинское	Большое Кадряково	грунтовое
Козяково-Челнинское	Иванаево	грунтовое
Козяково-Челнинское	Малое Кадряково	грунтовое
Козяково-Челнинское	Уреево-Челны	грунтовое
Корноуховское	Зюзино	переходное
Корноуховское	Наумово	грунтовое
Корноуховское	Шетнево-Черемышево	грунтовое
Кугарчинское	б.н.п.Колос	переходное
Кутлу-Букашское	Мамли-Козяково Челны	грунтовое
Кутлу-Букашское	Сатлыган	грунтовое
Новоарышское	Носово	грунтовое
Сорочье-Горское	Камский	грунтовое
Троицко-Урайское	Гремячка	грунтовое
Урахчинское	Мельничный Починок	грунтовое
Урахчинское	Николаевка	грунтовое
Урахчинское	Наратлы	грунтовое
Шеморбашское	Тавларово	грунтовое
Шеморбашское	Шеморбаш	грунтовое
Шетнево-Тулушское	Шетнево-Тулуши	грунтовое
Шетнево-Тулушское	Новая Ырга	грунтовое
Шумбутское	Камский	грунтовое
Шумбутское	Красный Яр	грунтовое
Шумбутское	Степановка	грунтовое
Шумбутское	Шестая Речка	грунтовое
Шумковское	Большой Атмас	грунтовое
Шумковское	Ошняк-Качкалак	грунтовое
Шумковское	Хутор	грунтовое

2.7.1.1. Автомобильные дороги федерального значения

По территории Рыбно-Слободского муниципального района проходят две автомобильные дороги федерального значения: М-7 «Волга» (от Москвы через Владимир, Нижний Новгород, Казань до Уфы, подъезды к городам Владимир, Иваново, Чебоксары, Ижевск и Пермь), протяженностью в границах района 43,375 км, и Р-239 «Казань – Оренбург», протяженностью в границах района 5,907 км.

Общая протяженность автмобильных дорог федерального значения 49,282 км.

2.7.1.2. Автомобильные дороги регионального или межмуниципального значения

Протяженность автомобильных дорог регионального или межмуниципального значения, в границах Рыбно-Слободского муниципального района на 1 января 2011 года, составляет 298,92 км.

Структура автомобильных дорог регионального или межмуниципального значения района по покрытию на 01.01.11 представлена на рисунке 2.7.3.

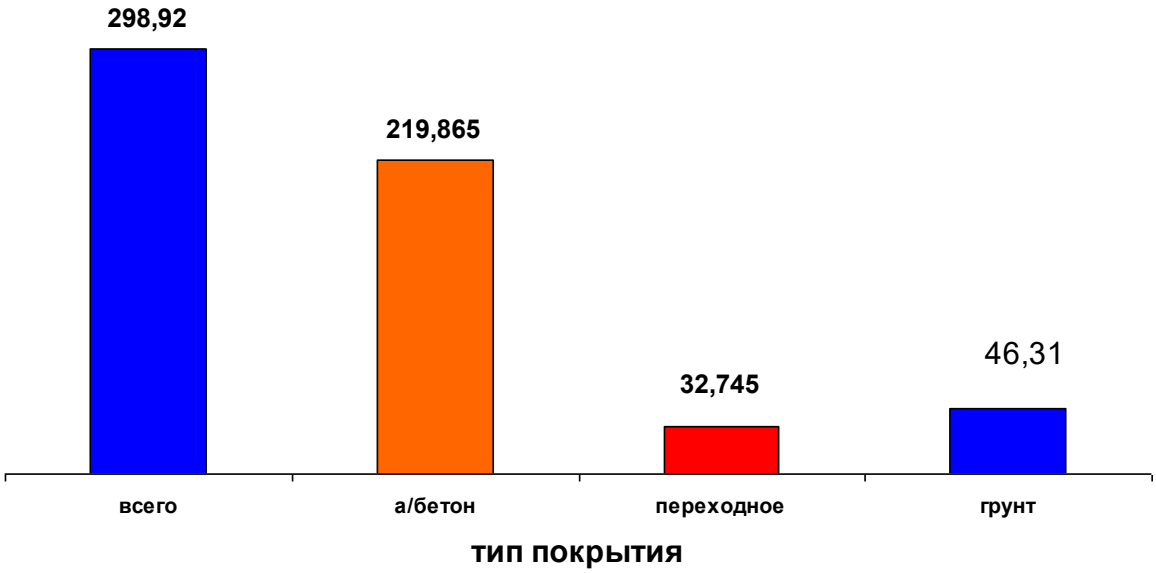

Рис. 2.7.6. Распределение автомобильных дорог регионального или межмуниципального значения по типам покрытий на 01.01.2011 г. (км)

Технические характеристики данных дорог представлены в таблице 2.7.9.

Перечень автомобильных дорог района по состоянию на 01.01.2011 г. представлен в таблице 2.7.1.3 данного раздела.

Таблица 2.7.1.3

Перечень автомобильных дорог регионального или межмуниципального значения

№ п/п	Название дорог на 1.01.2012 года	Категория	Протяженность, км	В том числе			
				цементобетонное	асфальтобетонное	переходное	грунтовое
1	"Казань-Оренбург"-Рыбная Слобода	IV	25,955		25,955		
2	М-7 "Волга"-Кутлу Букаш-Рыбная Слобода	IV	43,975		43,975		
3	"М-7 "Волга"-Кутлу Букаш-Рыбная Слобода"-Верхний Тимерлек	IV	9,155		9,155		
4	"М-7 "Волга"-Кутлу Букаш-Рыбная Слобода"-Троицкий Урай-Гремячка	IV	11,405		2,550	8,855	
5	"М-7 "Волга"-Кутлу Букаш-Рыбная Слобода"-Козяково Челны	IV	4,000		3,010		0,990
6	"М-7 "Волга"-Кутлу Букаш-Рыбная Слобода"-Урахча	IV	5,185		5,185		
7	"М-7 "Волга"-Кутлу Букаш-Рыбная Слобода"-ХПП	IV	1,500		1,500		
8	"М-7 "Волга"-Кутлу Букаш-Рыбная Слобода"-Юлсубино	IV	4,500		4,500		
9	"М-7"Волга"-Кутлу-Букаш-Рыбная Слобода"-Большая Осиновка		6,000				6,000
10	М-7 "Волга"-Шумково-Рыбная Слобода	IV	20,450		20,450		
11	М-7 "Волга - Балыклы- Чукаево	IV	8,495		8,495		
12	М-7 "Волга"-Шеморбаш	IV	5,235		0,900		4,335
13	"М-7 "Волга"- Шеморбаш"- Алан Полян	IV	2,020		2,020		
14	М-7 "Волга"-Большой Салтан	IV	5,995		5,995		
15	М-7"Волга"-Новый Арыш	IV	5,510		5,510		
16	М-7"Волга"-Новый Арыш	V	0,500		0,500		
17	М7 "Волга"-Кукеево-Ямашево-Юлсубино	IV	11,500		11,500		
18	М-7"Волга"-Иванаево-Козяково-Челны		5,365				5,365
19	М-7"Волга"-Уреево-Челны-Кутлу-Букаш		6,800				6,800
20	"М-7 «Волга»- Уреево-Челны- Кутлу Букаш"-Бердибяково	IV	1,000			1,000	
21	"М-7 "Волга"- Балыклы-Чукаево"-Старый Арыш	IV	4,906		4,906		
22	М-7 "Волга"-Кзыл Юлдузский лесхоз	IV	3,525		3,525		
23	"Казань-Оренбург"-Рыбная Слобода"-Масловка	IV	3,185		3,185		

№ п/п	Название дорог на 1.01.2012 года	Категория	Протяженность, км	В том числе			
				цементобетонное	асфальтобетонное	переходное	грунтовое
24	"Казань-Оренбург"-Рыбная Слобода"-Шиланка		3,800				3,800
25	"Казань-Оренбург"-Рыбная Слобода"-Корноухово	IV	10,940		10,940		
26	"Казань-Оренбург"-Рыбная Слобода-Корноухово"-Большой Ошняк-Малый Ошняк		5,000				5,000
27	Корноухово-Зюзино	V	3,570			3,570	
28	Корноухово-Новая Ырга-Шетнево-Тулуши		10,000				10,000
29	"Корноухово-Новая Ырга-Шетнево-Тулуши"-Черемышево		2,020				2,020
30	Рыбная Слобода-Янчиково	IV	11,000			11,000	
31	"Рыбная Слобода-Янчиково"-Малый Атмас		2,000				2,000
32	Подъезд к причалу "Рыбная Слобода"	IV	4,000		4,000		
33	Кутлу Букаш-Шумбут	IV	10,000		10,000		
34	Объезд с.Рыбная Слобода	IV	1,115		1,115		
35	Зангар-Куль-Шумбут	IV	9,900		1,580	8,320	
36	Подъезд к с.Шумково	IV	2,500		2,500		
37	Подъезд к с.Янчиково	IV	0,400		0,400		
38	1-й подъезд к д.Полянка	IV	1,900		1,900		
39	2-й подъезд к д.Полянка	IV	1,000		1,000		
40	Подъезд к асфальтобетонному заводу № 2	IV	0,500		0,500		
41	Сорочьи Горы-Шали	II	13,409		13,409		
42	М-7 "Волга"-Кутлу-Букаш-Рыбная Слобода"-Кугарчино	IV	1,645		1,645		
43	Лесохозяйственная дорога Камского лесхоза	V	8,060		8,060		
	Всего по району		**298,92**		**219,865**	**32,745**	**46,31**

Примечание: автомобильные дороги «М7 «Волга» - Кукеево – Ямашево - Юлсубино», «Казань-Оренбург» - Рыбная Слобода» - Корноухово», «Подъезд к с.Шумково» на момент разработки имеют на всем протяжении асфальтобетонное покрытие

Как следует из приведенных данных в таблице 2.7.1.3 из всех дорог общего пользования (регионального значения) муниципального района имеют:

– асфальтобетонное покрытие – 73,5%;
– переходное покрытие (щебень) – 11%;
– грунтовое покрытие – 15,5%.

Видно, что некоторая часть дорог не имеет асфальтобетонного покрытия. При этом необходимо отметить, что в районе нет грунтовых автодорог регионального или межмуниципального значения.

2.7.1.3. Автомобильные дороги местного значения

В соответствии с ФЗ «Об автомобильных дорогах и о дорожной деятельности в Российской Федерации и о внесении изменений в отдельные законодательные акты Российской Федерации» к собственности муниципального района относятся автомобильные дороги общего и необщего пользования, соединяющие населенные пункты в границах муниципального района, за исключением автомобильных дорог федерального, регионального или межмуниципального значения, частных автомобильных дорог.

Перечень автомобильных дорог местного значения общего пользования, представленный в Схеме территориального планирования Рыбно-Слободского муниципального района, формируется на основе анкетных данных, предоставленных Исполнительным комитетом Рыбно-Слободского муниципального района, главами сельских поселений, а также по данным картографических и топографических материалов масштаба 1:25000 и 1:100000.

Данные по автомобильным дорогам местного значения необщего пользования, а также частным автомобильным дорогам отсутствуют.

На уровне Схемы территориального планирования муниципального района улично-дорожная сеть населенных пунктов не рассматривается.

Перечень автомобильных дорог местного значения представлен в таблице 2.7.1.4.

Таблица 2.7.1.4

Перечень автомобильных дорог местного значения общего пользования

№ п/п	Наименование дорог	Поселение	Протяженность, км	В том числе		
				асфальтобетонное	переходное	грунтовое
1	"М-7 "Волга" - Шумково - Рыбная Слобода" - Дикое Поле	Анатышское СП, Бетьковое СП	4			4
	Подъезд к полигону ТБО	Анатышское СП	0,6			0,6
2	М-7 "Волга" - Крещеные Казыли	Балыклы-Чукаевское СП	2,87			2,87
3	Подъезд к базе отдыха в Шумбутском уч. Лесничестве	Биектауское СП	7,2			7,2
4	Шумбут - Урняк	Биектауское СП, Шумбутское СП	6,09			6,09
5	Подъезд к МТФ у с.Большая Елга	Большеелгинское СП	0,12	0,12		
6	Подъезд к ферме КРС у с.Большая Елга	Большеелгинское СП	0,38	0,38		
7	Подъезд к д.Малая Кульга	Большекульгинское СП	1,26			1,26
8	М-7 "Волга" - Большой Машляк	Большемашлякское СП	0,5			0,5
9	Подъезд к базе отдыха у д.Верхний Машляк	Большемашлякское СП	3,7			3,7
10	Подъезд к базе отдыха у с.Большой Машляк	Большемашлякское СП	0,71			0,71
11	Подъезд к ферме КРС у с.Большой Ошняк	Большеошнякское СП	0,46			0,46
12	Подъезд к ферме КРС у с.Малый Ошняк	Большеошнякское СП	0,59			0,59
13	Подъезд к д.Новый Салтан	Большесалтанское СП	4,23			4,23
14	Подъезд к п.Губайдулловка	Большесалтанское СП	1,44			1,44
15	Подъезд к базе отдыха у пгт Рыбная Слобода	ГП "пгт Рыбная Слобода"	0,2			0,2
16	Подъезд к д.Малое Кадряково	Козяково-Челнинское СП	0,53			0,53
17	Наумово - Зюзино	Корноуховское СП	0,09			0,09
18	Подъезд к объектам АПК у с.Кукеево	Кукеевское СП	1,25			1,25
19	"М-7 "Волга" - Кутлу-Букаш - Рыбная Слобода" - Мамли-Козяково Челны	Кутлу-Букашское СП	0,61			0,61
20	Подъезд к базе отдыха у с.Масловка	Масловское СП	3,3		3,3	
21	Подъезд к с.Сорочьи Горы	Сорочье-Горское СП	1,65	1,65		
22	"М-7 "Волга" - Кутлу-Букаш - Рыбная Слобода" - Урахча" - Мельничный Починок - Наратлы	Урахчинское СП	1,72			1,72
23	Урахча - Николаевка	Урахчинское СП	2,55			2,55

№ п/п	Наименование дорог	Поселение	Протяженность, км	В том числе		
				асфальтобетонное	переходное	грунтовое
24	Подъезд к базе отдыха у д.Новая Ырга	Шетнево-Тулушское СП	2,1			2,1
25	Шестая Речка - Камский	Шумбутское СП	6,3			6,3
26	Шумбут - Зверосовхоз	Шумбутское СП	9			9
27	Шумбут - Шестая Речка	Шумбутское СП	1,36			1,36
28	"М-7 "Волга" - Шумково - Рыбная Слобода" - Хутор	Шумковское СП	0,79			0,79
29	Подъезд к д.Ошняк-Качкалак	Шумковское СП	2,59			2,59
	Итого		**67,59**	**2,15**	**3,3**	**62,74**

2.7.1.4. Искусственные сооружения

В Рыбно-Слободском муниципальном районе имеется 28 искусственных сооружений на автомобильных дорогах регионального или межмуниципального значения. Данные по искусственным сооружениям, находящимся на других автомобильных дорогах отсутствуют.

Классификация по техническому состоянию:

- хорошее 3 шт.;
- удовлетворительное 3 шт.;
- неудовлетворительное 20 шт;
- аварийное 2 шт.

В таблице 2.7.1.5 представлен перечень искусственных сооружений, расположенных на дорогах регионального или межмуниципального значения Рыбно-Слободского муниципального района.

Таблица 2.7.1.5

Перечень искусственных сооружений на дорогах регионального или межмуниципального значения Рыбно-Слободского муниципального района

№ п/п	Местоположение		Наименование водотока	Материал	Длина п.м.	Год		Категория дороги	Состояние (хор., удовл., неудовл., аварийное)	Площадь, м^2
	Расстояние до объекта (км)	Наименование н.п. вблизи которого расположен мост				Постройки	Последнего кап.ремонта, перестройки			
Автодорога «М-7 «Волга» - Кутлу-Букаш – Рыбная Слобода»										
1	3+226	д.Тяберд.-Челны	ручей	металл	15,83	1993		IV	неуд.	157
2	4+020	с.Кутлу-Букаш	р.Шумбутка	металл	94,80	1985	2003	IV	авар.	995
3	4+777	с.Кутлу-Букаш	ручей	металл	25,32	1985	ППР-10	IV	неуд.	291
4	6+313	с.Кутлу-Букаш	ручей	металл	15,18	1987		IV	неуд.	158
5	6+731	с.Кутлу-Букаш	ручей	металл	30,17	1987	ППР-10	IV	неуд.	315
6	13+088	д.М.Кодряково	суходол	ж/б	13,20	1987		IV	удовл	114
7	16+714	д.Зангар-Куль	ручей	металл	25,96	1981	2003	IV	неуд.	286
8	22+091	с.Кугарчино	р.Суша	металл	65,73	1981		IV	неуд.	717
9	36+761	д.Дон-Урай	р.Урайка	металл	48,79	1980		IV	неуд.	504
Автодорога «Казань – Оренбург» – Рыбная Слобода» – Корноухово»										
10	10+980	с.Корноухово	р.Ошнячкя	металл	41,14	1988	ППР-10	IV	неуд.	453
Автодорога «Кутлу-Букаш – Шумбут»										
11	9+940	с.Шумбут	р.Шумбут	металл	78,45	1984	ППР-10	IV	неуд.	796
Автодорога «М-7 «Волга» – Кутлу-Букаш – Рыбная Слобода» – Троицкий Урай»										
12	2+250	с.Троицкий Урай	р.Урайка	металл	109,08	1988	ППР-10	IV	неуд.	1233
Автодорога «М-7 «Волга» – Кутлу-Букаш – Рыбная Слобода» – Урахча»										
13	5+170	с.Урахча	р.Макарка	металл	49,10	1990		IV	неуд.	506
Автодорога «Подъезд к с.Шумково»										
14	2+500	с.Шумково	ручей	металл	6,14	1990		IV	неуд.	42
Автодорога «Зангар-Куль – Шумбут»										
15	8+850	с.Околоток-Янгасала	ручей	металл	15,01	1992		IV	неуд.	149
Автодорога «Казань – Оренбург» - Рыбная Слобода»										
16	17+475	с.Русский Ошняк	р.Ошняк	металл	47,71	1981	ППР-10	IV	неуд.	487

№ п/п	Местоположение		Наименование водотока	Материал	Длина п.м.	Год		Категория дороги	Состояние (хор., удовл., неудовл., аварийное)	Площадь, м^2
	Расстояние до объекта (км)	Наименование н.п. вблизи которого расположен мост				Постройки	Последнего кап.ремонта, перестройки			
17	24+240	с.Анатыш	р.Бетька	металл	74,49	1982		IV	неуд.	733
Автодорога «Подъезд к с.Янчиково»										
18	11+000	с.Бетьки	р.Бетька	ж/б	43,10	2001		IV	хор.	345
Автодорога «Казань - Оренбург» - Рыбная Слобода – Корноухово» - Большой Ошняк – Малый Ошняк»										
19		с.Большой Ошняк	р.Ошняк	металл	54,70	1993		IV	неуд.	602
20		с.Малый Ошняк	ручей	металл	48,79	1994		IV	неуд.	517
Автодорога «М-7 «Волга» - Балыклы-Чукаево»										
21		с.Балыклы-Чукаево	ручей	металл	36,47	1991		IV	неуд.	372
Автодорога «М-7 «Волга» - Козяково-Челны»										
22		с.Козяково-Челны	ручей	металл	18,80			IV	неуд.	192
Автодорога «М7 "Волга"-Кукеево-Ямашево-Юлсубино»										
23		д.Кукеево	р.Суша	металл	36	2004		IV	хор.	432
24		с.Ямашево	р.Суша	металл	22,64	1992	ППР-09	IV	удовл.	
Автодорога «М-7 «Волга» – Уреево – Кутлу-Букаш»										
25	6+500	с.Кутлу-Букаш	р.Шумбутка	металл	61			IV	неуд.	628
Автодорога «Корноухово – Новая Ирга – Шетнево-Тулуши»										
26	8+270	д.Новая Ырга	р.Ирга	дерев.	10			IV	авар.	80
Автодорога «М-7 «Волга» – Кутлу-Букаш – Рыбная Слобода – Кугарчино»										
27		с.Кугарчино	ручей	металл	17,50	2006		IV	хор.	162
Автодорога «М-7 «Волга» – Новый Арыш»										
28	3+660		р.Бетька	металл	54			IV	удовл.	518

2.7.1.5. Дорожный сервис

Объект дорожного сервиса является важной составной частью благоустройства дороги. Он представляет собой совокупность предприятий и сооружений, обеспечивающих полное обслуживание автомобильного движения по дороге, создающих удобства проезжающим, способствующих повышению безопасности движения и эффективности движения автотранспорта (см. табл. 2.7.1.6, карта 9).

Объекты дорожного сервиса Рыбно-Слободского района сосредоточены вдоль автомобильных дорог федерального и регионального или межмуниципального значения, так как основное транзитное движение осуществляется по этим автодорогам, а также в центре муниципального района.

По данным, предоставленным исполнительным комитетом Рыбно-Слободского муниципального района, на основных дорогах Рыбно-Слободского муниципального района размещено 11 объектов дорожного сервиса. К тому же в пгт.Рыбная Слобода имеется автостанция. Объекты имеют ряд нарушений, таких как:

- отсутствие ливневой канализации;
- отсутствие переходно-скоростных полос;
- отсутствие дорожных знаков;
- несоответствие площадки нормам;
- отсутствие освещения и др.

Таблица 2.7.1.6

Перечень объектов дорожного сервиса, расположенных в придорожных полосах автомобильных дорог общего пользования Рыбно-Слободского муниципального района

№ п/п	Наименование объекта	Расположение
1	АГЗС	Анатышское СП
2	АЗС «Татнефтепродукт»	Анатышское СП
3	АЗС "Татнефтепродукт"	Кутлу-Букашское СП
4	АЗС "Татнефтепродукт"	ГП "пгт Рыбная Слобода"
5	СТО	ГП "пгт Рыбная Слобода"
6	АЗС	Шеморбашское
7	Кафе "Юлдаш"	Большемашлякское
8	Кафе	Сорочье-Горское
9	АЗС	Сорочье-Горское
10	Кафе "Золотой Карп"	Сорочье-Горское
11	Кафе "Кама"	Сорочье-Горское
12	Кафе "Кама"	ГП "пгт Рыбная Слобода"

Проанализируем минимальную потребность района в объектах дорожного сервиса.

Согласно СНиП 2.05.02-85 «Автомобильные дороги» мощность АЗС и расстояние между ними в зависимости от интенсивности движения рекомендуется принимать по таблице 2.7.1.7.

Таблица 2.7.1.7

Размещение автозаправочных станций (АЗС)

Интенсивность движения, трансп. ед./сут.	**Мощность АЗС, заправок в сутки**	**Расстояние между АЗС, км**	**Размещение АЗС**
Свыше 1000 до 2000	250	30 – 40	Одностороннее
Свыше 2000 до 3000	500	40 – 50	Одностороннее
Свыше 3000 до 5000	750	40 – 50	Одностороннее
Свыше 5000 до 7000	750	50 – 60	Двустороннее
Свыше 7000 до 20000	1000	40 – 50	Двустороннее
Свыше 20000	1000	20 – 25	Двустороннее

Проектом республиканской целевой программы «Развитие дорожного сервиса в Республике Татарстан» при расчете минимального межзаправочного расстояния рекомендуется расчетную величину в среднем принимать равной 50 км.

Автозаправочные станции расположены вдоль автомобильных дорог федерального значения М-7 «Волга» и Р-239 «Казань – Оренбург» и на территории пгт Рыбная Слобода. Учитывая принятое расстояние в 50 км, потребности в дополнительных автозаправочных станциях нет.

Согласно СНиП 2.05.02-85 «Автомобильные дороги» число постов на дорожных станциях технического обслуживания в зависимости от расстояния между ними и интенсивности движения рекомендуется принимать согласно таблице 2.7.1.8.

Таблица 2.7.1.8

Размещение станций технического обслуживания (СТО)

Интенсивность движения, трансп. ед./сут.	**Число постов на СТО в зависимости от расстояния между ними, км**					**Размещение АЗС**
	80	**100**	**150**	**200**	**250**	
1000	1	1	1	2	3	Одностороннее
2000	1	2	2	3	3	Одностороннее
3000	2	2	3	3	5	Одностороннее
4000	3	3	-	-	-	Одностороннее
	2	2	2	2	3	Двустороннее
6000	2	2	3	3	3	Двустороннее
8000	2	3	3	3	5	Двустороннее
10000	3	3	3	5	5	Двустороннее
15000	5	5	5	8	8	Двустороннее
20000	5	5	8	По специальному расчету		Двустороннее
30000	8	8	По специальному расчету			Двустороннее

Для расчета потребности в станциях технического обслуживания примем расстояние между станциями равное 100 км. В границах Рыбно-Слободского муниципального района располагается 1 СТО, он находится на территории пгт Рыбная Слобода. Учитывая норматив в 100 км, а также принимая в расчет СТО, расположенные вдоль федеральных трасс, потребности в дополнительных станциях технического обслуживания нет.

2.7.1.6 Безопасность дорожного движения на автомобильных дорогах общего пользования Рыбно-Слободского муниципального района

Острой социальной проблемой, связанной с автотранспортом, является наличие дорожно-транспортных происшествий, на основных дорогах района. Проблема аварийности на автомобильном транспорте приобрела особую остроту в связи с несоответствием дорожно-транспортной инфраструктуры потребностям общества в безопасном дорожном движении, недостаточной эффективностью функционирования системы обеспечения безопасности дорожного движения, и крайне низкой дисциплиной участников дорожного движения.

За 2010 год в Рыбно-Слободском районе Республики Татарстан произошло 30 ДТП, в которых 16 человек погибло, 33 пострадало. За 2011 год произошло 37 ДТП, в которых 17 человек погибло, 50 пострадало.

2.7.2. Внутренний водный транспорт

Рыбно-Слободский муниципальный район располагается на реке Кама, пригодной для судоходства. Но в настоящее время внутренним водным транспортом осуществляются только грузовые перевозки.

Инфраструктура водного транспорта представлена причальными сооружениями на территории пгт Рыбная Слобода: два пассажирских причала, один из которых представляет собой причальную стенку, построенную в 2012 году; и два грузовых причала.

2.7.3. Трубопроводный транспорт

Трубопроводный транспорт – специфический узкоспециализированный вид транспорта, осуществляющий передачу (перекачку) по трубопроводам жидких, газообразных или твердых полупродуктов.

По территории района проходит (протяженность в границах района) газопровод-отвод к н.п. Кутлу-Букаш, протяженностью 16,118 км.

Общая протяженность магистрального трубопроводного транспорта в границах района составляет 16,118 км.

СХЕМА ТЕРРИТОРИАЛЬНОГО ПЛАНИРОВАНИЯ РЫБНО-СЛОБОДСКОГО МУНИЦИПАЛЬНОГО РАЙОНА

Транспортная инфраструктура. Существующее положение
(классификация автомобильных дорог по функциональному назначению)



Условные обозначения

Границы

- Республики Татарстан
- муниципальных районов
- поселений

Административная функция

- *Рыбная Слобода* — центр муниципального района
- Анатыш — центр поселения
- Аби-Полян — населенный пункт

Территории и объекты

Территории населенных пунктов

- городские территории
- сельские населенные пункты

Природные территории

- леса
- поверхностные водные объекты

Объекты

- объект АПК
- недействующий объект АПК
- объект туристко-рекреационной деятельности
- полигон ТБО

Территории и объекты транспортно-коммуникационной инфраструктуры

Автомобильный транспорт

Автомобильные дороги

- федеральная дорога
- межрайонная дорога
- районная дорога
- местная дорога

Искусственные сооружения

- мостовой переход

Объекты дорожного сервиса

- автовокзал
- АЗС, АГЗС
- станция технического обслуживания

Внутренний водный транспорт

- причал

***Примечание**

Федеральные автомобильные дороги – автомобильные дороги общегосударственного значения.

Региональные автомобильные дороги – основные магистральные дороги республиканского значения, которые соединяют центры республик, областей, краев.

Межрайонные автомобильные дороги – дороги, обеспечивающие связь между центрами муниципальных районов.

Районные автомобильные дороги – дороги, обеспечивающие транспортные связи между несколькими поселениями.

Местные автомобильные дороги – подъездные дороги общей сети, объектов промышленности, сельского хозяйства и все остальные дороги, не являющиеся дорогами более высокой значимости.

Схема 2.7.1

ГУП ТАТИНВЕСТГРАЖДАНПРОЕКТ

2.8. Инженерная подготовка территории

2.8.1. Цели и задачи инженерной подготовки территории района

Инженерная подготовка территорий населённых мест - комплекс инженерных мероприятий и сооружений по освоению территорий для целесообразного градостроительного использования, улучшению санитарно-гигиенических и микроклиматических условий населённых мест.

Целью инженерной подготовки территории населенных мест является улучшение физических характеристик территории и создания условий для эффективного гражданского и промышленного строительства.

Основной задачей инженерной подготовки является защита территории района от воздействия неблагоприятных физико-геологических процессов, затопления и подтопления во время половодий и паводков, повышения уровня грунтовых вод, просадки и подвижки грунтов.

Вопросы инженерной подготовки имеют существенное значение как при выборе площадок для строительства новых городов и посёлков, так и при реконструкции и расширении существующих населённых мест, поскольку территории, полностью пригодные для целей градостроительства по своим природным условиям и одновременно достаточные по размерам, практически отсутствуют. В большинстве существующих городов и посёлков удельный вес непригодных и ограниченно пригодных территорий составляет в среднем 8—10% общей площади населённого места; осуществление мероприятий по инженерной подготовке позволяет максимально сократить размеры этих территорий. Состав мероприятий по инженерной подготовке устанавливается в зависимости от природных условий осваиваемой территории (рельефа, грунтовых условий, степени затопляемости, заболоченности и т. д.) с учётом планировочной организации населённого места. В некоторых случаях мероприятия по инженерной подготовке определяют архитектурно-планировочную структуру и пространственную композицию населённых мест.

Создание промышленных комплексов, городов, гидротехнических сооружений и другие виды вмешательства в природную среду имеют последствия двойственного характера: с одной стороны осваиваются и благоустраиваются обширные территории, улучшаются условия мелиорации и обводнения; с другой стороны, происходят и могут в дальнейшем еще более интенсифицироваться такие природные явления, как подтопление, переформирование и переработка берегов рек и водоемов, рост овражно-балочной эрозии, активизация оползней и др.

Все это ухудшает условия освоения селитебных территорий, санитарно-гигиенический режим и снижает возможности сельскохозяйственного производства.

Таким образом, задачами инженерной подготовки территории Рыбно-Слободского района являются:

1. определение границ территорий, подверженных явлениям природного и техногенного характера;

2. комплексная оценка территории, выявление проблемных ситуаций и территорий;

3. определение мероприятий по устранению проблемных ситуаций.

В зависимости от сложности комплекса мероприятий инженерной подготовки и величины затрат на их осуществление выделяются:

1) мероприятия, необходимые в том или ином объёме почти повсеместно: вертикальная планировка территорий, организация поверхностного стока и удаление застойных вод, а также в ряде случаев — регулирование водотоков, устройство и реконструкция водоёмов, берегоукрепительных сооружений, благоустройство береговой полосы. Обычно затраты на эти мероприятия составляют около 1—2% общей стоимости городского строительства;

2) мероприятия, имеющие широкое распространение: понижение уровня грунтовых вод, защита территории от затопления и подтопления, освоение оврагов, борьба с карстовыми явлениями и оползнями, восстановление территорий, нарушенных вследствие деятельности человека (например, при добыче полезных ископаемых). Стоимость их осуществления в среднем 2,5—5% общей стоимости городского строительства;

3) мероприятия по освоению территорий с исключительно неблагоприятными природными условиями, например с глубоким залеганием торфа на обширной площади, где требуется проведение сложного комплекса работ по инженерной подготовке (глубокий дренаж, массовое выторфовывание, подсыпка территорий с большими объёмами перемещаемого грунта и т. п.), инженерная подготовка территорий, сложенных просадочными грунтами.

В проекте рассматриваются наиболее сложные, характерные для территории Рыбно-Слободского муниципального района природные негативные факторы, для устранения которых необходимы специальные мероприятия:

- специфические грунты;
- склоновые процессы;
- эрозионные процессы;
- абразия;
- карст и суффозия;
- подтопление;
- затопление;
- защита дорог от заносов;
- сейсмичность.

2.8.2. Территории со специфическими свойствами грунтов

Перед началом строительства, при проведении инженерно-геологических изысканий должны учитываться районы распространения специфических грунтов, к которым, согласно СП 11-105-97 (часть III), относятся просадочные, набухающие, органоминеральные и органические, засоленные, элювиальные, техногенные грунты.

На территории Рыбно-Слободского муниципального района Республики Татарстан наибольшим распространением пользуются элювиальные грунты.

Элювиальные грунты распространены в западной, южной и восточной частях района. Представлены, преимущественно, глинами, мергелями и известняками среднепермского возраста, подвергшимися физическому

выветриванию на месте своего образования. Впоследствии были перекрыты чехлом четвертичных отложений и почвенно-растительным слоем.

Отличаются различной степенью выветрелости и трещиноватости, обладают неравномерной сжимаемостью под воздействием внешней нагрузки.

2.8.3. Склоновые процессы

К наиболее распространенным опасным склоновым процессам следует относить оползни, обвалы, осыпи, представляющие собой смещение масс горных пород на склоне под действием собственного веса и различных воздействий (гидродинамического, вибрационного, сейсмического и др.).

Интенсивно развиваются оползневые процессы по обоим бортам восточного оврага на территории пгт.Рыбная-Слобода. Причинами активизации оползневых процессов являются близкое нахождение от поверхности грунтовых и талых вод, а также хозяйственная деятельность человека. В результате оползневых подвижек, происшедших по левому борту оврага, разрушаются жилые дома и хозяйственные постройки, расположенные в этом районе, в том числе затронуты оползнем территория ремонтно-строительного управления и дорожно-строительного участка.

Принята программа «Охрана и рациональное использование водных ресурсов РТ» на 2010-2015 годы, которой намечены основные противоэрозионные берегоукрепительные мероприятия и инженерная защита городов и населенных пунктов Республики Татарстан. В рамках данной программы в 2009 и 2010 годах были предусмотрены средства из федерального и республиканского бюджетов для берегоукрепления р Кама у р.ц. Рыбная Слобода в сумме 143,434 млн. рублей, из них 100,40 млн. руб. из федерального бюджета и 43,03 млн. руб. из республиканского бюджета.

2.8.4. Эрозионные процессы

По данным Министерства экологии и природных ресурсов РТ в Рыбно-Слободском муниципальном районе имеются территории, подверженные эрозионным процессам, которые являются одним из наиболее активных экзодинамических процессов на территории района.

К эрозионным процессам, отмечающимся на территории района, относят почвенную, овражную, боковую и глубинную эрозию рек.

Средняя глубина эрозионного расчленения на территории Рыбно-Слободского муниципального района доходит до 105,9 м. При этом минимальная глубина эрозионного расчленения составляет 32 м (в бассейне р.Шумбут), максимальная – 139 м (бассейн р.Брысса и р.Шумбут).

Средняя густота оврагов достигает на территории района 0,445 км/км2. При этом минимальные значения густоты наблюдаются в бассейнах рек Брысса, Меша, Шумбут, Суша, а максимальные – в бассейнах рек Кама (Троицкий Урай), Урайка (Дон-Урай), т.е. территориях, примыкающих к Куйбышевскому водохранилищу.

Кроме природных факторов развития оврагов не менее важным является антропогенный фактор. Большая часть территории района охвачена

сельскохозяйственным освоением. Речные долины характеризуются наличием крутых обнаженных склонов.

2.8.5. Абразия

Из экзогенных геологических процессов наиболее интенсивно на территории района протекают абразионные процессы. Так, динамическому воздействию волн подвергается линия берега, расположенная на поверхности коренного склона.

2.8.6. Карст и суффозия

На территории Рыбно-Слободского муниципального района карстовые и суффозионные процессы развиты в его восточной части. Карстовые и суффозионные формы (воронки, ямы и блюдцеобразные впадины) встречаются на склонах речных долин и балок в Шуранском, Ошнякском, Брысаковском и некоторых других бассейнах.

2.8.7. Подтопление

Под подтоплением понимается процесс подъема уровня подземных вод выше некоторого критического положения, а также формирование «верховодки» и техногенного водоносного горизонта, приводящего к ухудшению инженерно-геологических условий территории.

Процессам подтопления подвержены днища и нижние части склонов долин почти всех без исключения рек разных порядков, дренирующих территорию Рыбно-Слободского муниципального района. Здесь подземные воды относятся к водоносному четвертичному аллювиальному комплексу и, испытывают существенные сезонные и многолетние колебания на территориях, где глубина залегания уровня подземных вод в большинстве случаев невелика (обычно не превышает 10-15 м).

2.8.8. Затопление

По сведениям Министерства по делам ГО и ЧС Республики Татарстан в Рыбно-Слободском муниципальном районе в зону возможного затопления попадают территории с.Русский Ошняк и южная часть с.Масловка.

2.8.9. Защита дорог от заносов

Рыбно-Слободский район, как и вся Республика Татарстан, относится к IV снеговому району. Поэтому такое понятие как снежные заносы на дорогах звучит актуально.

Согласно показателям климатических характеристик раздела ООС и ОВОС настоящего проекта самое большое количество осадков в зимнее время года бывает в ноябре и декабре месяцах, а уровень снегового покрова своего максимума достигает к середине марта.

Наиболее часто в зимние месяцы дуют юго-западные ветры. Поэтому наиболее вероятно появление заносов на дорогах с юго-западной стороны.

Выделим непосредственно те участки дорог, которые с большой степенью вероятности будут подвергаться снежным заносам:

– от н.п.Шетнево-Тулуши до н.п.Русский Ошняк;
– от н.п.Новый Салтан в северо-западном направлении;
– от н.п.Губайдулловка в северо-западном направлении;
– от н.п.Большой Салтан в направлении н.п.Верхний Ошняк;
– от н.п.Старый Арыш в северо-западном направлении;
– от н.п.Малый Атмас в юго-восточном направлении;
– от н.п.Дон-Урай в северо-западном направлении;
– от п.им.Нариманова до н.п.Старое Альметьево;
– от н.п.Троицкий Урай до н.п.Гремячка;
– от н.п.Большая Осиновка в юго-восточном направлении;
– от н.п.Уреево-Челны до н.п.Тябердино-Челны;
– от н.п.Юлсубино до н.п.Зангар-Куль;
– от н.п.Мельничный Починок в северо-западном направлении.

Необходимо предусмотреть мероприятия по защите дорог, ориентированных с запада на восток, от возможных снежных заносов.

2.8.10. Сейсмичность

В качестве нормативных документов были разработаны и утверждены карты сейсмического районирования территории Восточно-европейской платформы (1:2500000) территории Республики Татарстан (1:500000).

Указанный комплект карт позволяет оценивать на трех уровнях степень сейсмической опасности, предусматривает осуществление антисейсмических мероприятий при строительстве объектов и отражает 10 % (карта А), 5 % (карта В), 1 % (карта С) вероятность возможного превышения в течение 50 лет указанных на картах значений сейсмической интенсивности.

Согласно изменению № 5 к СНиП 11-7-81* «Строительство в сейсмических районах», действующему в настоящее время, для средних грунтовых условий территория района относится к 6-балльной (карта В) и к 7-балльной зонам сейсмичности (карта С) при возведении объектов повышенной ответственности.

2.8.11. Состояние мелиорируемых земель

В Рыбно-Слободском районе более 104,8 тыс. га сельскохозяйственных угодий, в том числе 84,6 тыс. га пашни. Подвержено действию водной эрозии 16,2% от общей площади пашни.

В Рыбно-Слободском районе возделывается яровая пшеница, озимая рожь, ячмень, овес, горох, кукуруза.

В последние годы в районе сократилась площадь сельхозугодий за счет перевода земель сельхозназначения в категорию земель населенных пунктов.

Резкое сокращение площадей сельскохозяйственных угодий, ухудшение водно-физических, физико-химических свойств почвы и снижение ее плодородия происходят вследствие действия следующих негативных процессов:

– нарастание отрицательного баланса гумуса пашни;
– усиление процессов эрозии и деградация почв;

– распространение древесно-кустарниковой растительности, снижение продуктивности естественных лугов и пастбищ;
– засушливые летние периоды последних 4-х лет и низкие температуры в зимнее время года при минимальной высоте снежного покрова в 2009-2010 годы.

Основные показатели орошаемых и осушаемых земель в Рыбно-Слободском муниципальном районе РТ, предоставленные ФГУ «Управление Татмелиоводхоз», приведены в таблице 2.8.1:

Таблица 2.8.1

№ п/п	Наименование районов	Орошаемые земли			Осушение участков		
		Сущ-е сост. тыс.га	Факт. сост., га	Перспект. планир-е, га	Сущ. сост., га	Факт. сост., га	Перспект. планир-е, га
1	Рыбно-Слободский	2,0	825				

Дополнительно управлением сообщается, что в соответствии с программой «Мелиоративные работы по коренному улучшению земель на сельскохозяйственных предприятиях Республики Татарстан» на 2009 и последующие годы, объекты, предназначенные для осушения и орошения, не строились.

Из-за несвоевременного ремонта и реконструкции мелиоративных объектов на сегодняшний день система орошения полностью изношена и не обеспечивает получение проектных показателей урожайности.

В последние годы продолжительные аномально высокие температуры в летнее время и отсутствие дождей привели к засухе и потере значительного количества урожая на полях района. При наличии работоспособной системы орошения этого бы не произошло.

Правительством Республики Татарстан в 2010 году принято решение о восстановлении системы искусственного орошения полей. После проведения экспертной оценки состояния оросительных систем на полях районов республики будут обозначены хозяйства районов, где необходимо установить более современные оросительные системы. Для этих целей из бюджета РТ планируется выделить около 350 млн. рублей. Весомая финансовая поддержка ожидает мелиораторов и из федерального бюджета.

Среди проблем деградации почв под влиянием хозяйственной деятельности человека на первом месте стоит эрозия. Главная ее причина заключается в нарушении структуры землепользования: нерационально высокой доли пашни, малой облесенности, низкой залуженности многолетними травами, нарушении технологии земледелия, распашки склонов.

Конечная стадия эрозионной деградации – оврагообразование. Они уменьшают полезную площадь почв и снижают их плодородие. Днища оврагов и балок врезаны глубоко, что способствует также иссушению почв.

Состояние земель сельскохозяйственного назначения согласно динамике изменения пахотных угодий сельскохозяйственных предприятий района характеризуется высокой степенью распаханности (75,2 %), низкой облесенности пашни (2,0 %). Существует реальная угроза деградации земель в результате физического разрушения. Основными причинами ухудшения состояния пахотных

угодий являются эрозия, агрогенная деградация, локальное переувлажнение, потеря ценных сельскохозяйственных земель из-за добычи полезных ископаемых открытым способом, загрязнения и захламления земель отходами производства и потребления.

Решение других проблем развития сельского хозяйства в ущерб решению проблемы сохранения и повышения плодородия почв может серьезно осложнить создание условий повышения эффективности сельскохозяйственного производства в целом.

Следует отметить, что проведение противоэрозионных мероприятий, в отсутствии программного документа, не дает требуемого эффекта в использовании и охране земель сельхозназначения от деградации в результате действия явлений природного характера и интенсивной хозяйственной деятельности, подлежащих, на основании статьи 79 Земельного кодекса РТ, особой охране, а лишь на некоторое время стабилизирует ситуацию в агроландшафте. Вопреки требованию законодательства, использование земель сельхозназначения практически всеми собственниками, арендаторами земель осуществляется в отсутствии проектов землеустройства и системы мониторинга земель сельхозназначения. Разработанные более 25-30 лет назад республиканская комплексная схема противоэрозионных мероприятий и система земледелия с детальной проработкой организации территории по всем хозяйствам республики утратили свою актуальность. К настоящему времени назрела необходимость в разработке программного нормативного правового акта, связанного с перспективами дальнейшего использования земельного фонда РТ, как природного ресурса, главным образом земель сельскохозяйственного назначения.

2.8.12. Нарушенные территории

Рекультивация территорий, нарушенных техногенной деятельностью, является одним из основных вопросов инженерной подготовки территории в проблеме рационального использования земель.

Следует отметить, что темпы и объемы рекультивации нарушенных земель из года в год снижаются, что приводит к увеличению невозвращенных в установленные сроки площадей, а прекращение восстановительных работ – к развитию эрозионных процессов почвенного покрова прилегающих земель. Основными причинами являются: недостаточное финансирование, слабое техническое оснащение, банкротство и ликвидация предприятий. В результате заброшенные земельные участки подвергаются заболачиванию, а также захламлению отходами производства и потребления, что приводит к переводу их в другие категории земель по фактическому состоянию.

На территории Рыбно-Слободского муниципального района находится 12,0 га земель, нарушенных в результате добычи полезных ископаемых (5 карьеров). Рекультивация нарушенных земель не проводится.

Сведения о нарушенных землях на территории Рыбно-Слободского района представлены в таблице2.8.2.

Таблица 2.8.2

Сведения о нарушенных землях на территории Республики Татарстан

Муниципальный район, город	Всего имеется карьеров под разработку		Из всех нарушенных земель						Проведена рекультивация, га
	Кол-во, шт.	Площадь, га	Карьеры промышленной разработки		При торфоразработках		При строитель-стве		
			всего, га	из них отраб., га	всего, га	из них отраб, га	всего, га	из них отраб, га	
Рыбно-Слободский	5	12	12	9					

Почвенное плодородие, являясь естественным условием интенсификации земледелия, способствует росту урожайности и валовых сборов сельскохозяйственных культур, имеет важное природоохранное значение, увеличивая ценность земель сельскохозяйственного назначения не только как объектов производственной деятельности, но и как компонентов биосферы. Состояние почвенного плодородия напрямую связано с продовольственной независимостью республики.

2.8.13. Комплексная оценка опасности природных воздействий на территорию района

На территории Рыбно-Слободского муниципального района выявлены такие опасные природные процессы как специфические грунты, эрозионные, склоновые и абразионные процессы, подтопление и затопление, карст и суффозия, сейсмичность. Все перечисленные природные процессы, в соответствии с приложением Б СНиП 22-01-95 «Геофизика опасных природных воздействий», относятся к категории «умеренно опасная», кроме сейсмичности, которая относится к категории «опасная».

Всего различают четыре категории опасности природных процессов: чрезвычайно опасные (катастрофические), весьма опасные, опасные и умеренно опасные. Опасность процессов определяется на основании показателей, используемых при оценке степени опасности природного процесса (приложение Б СНиП 22-01-95).

Все опасные природные процессы, характерные для территорий сельских поселений Рыбно-Слободского района, указаны в таблице 2.8.3:

Таблица 2.8.3

Наименование поселения	Опасные природные процессы							
	Специфические грунты	Сейсмичность	Карст и суффозия	Подтопление	Эрозионные процессы	Склоновые процессы	Абразия	Затопление
ГП «пгт Рыбная Слобода»		+		+	+		+	
Анатышское		+		+	+			

Наименование поселения	Опасные природные процессы							
	Специфические грунты	Сейсмичность	Карст и суффозия	Подтопление	Эрозионные процессы	Склоновые процессы	Абразия	Затопление
Балыклы-Чукаевское		+	+	+	+			
Бетьковское		+	+	+				
Биектаусское		+		+	+	+		
Большеелгинское		+	+	+				
Большекульгинское		+		+	+			
Большемашлякское		+		+	+			
Большеошнякское		+		+	+			
Большесалтанское		+	+	+				
Козяково-Челнинское		+	+	+	+			
Корноуховское		+		+				
Кугарчинское		+		+				
Кукеевское		+		+	+			
Кутлу-Букашское		+		+	+			
Масловское		+	+	+	+	+	+	+
Нижнетимерлекское		+		+				
Новоарышское		+	+	+				
Полянское		+				+		
Русско-Ошнякское		+	+	+		+		+
Сорочье-Горское		+		+			+	
Троицко-Урайское		+			+	+	+	
Урахчинское		+	+	+		+		
Шеморбашское		+	+	+	+			
Шетнево-Тулушское		+	+	+	+			
Шумбутское		+	+	+		+		
Шумковское		+	+	+				
Юлсубинское		+	+	+				

На основании данных таблицы 2.8.3 подтопление долин рек разных порядков и сейсмичность наблюдаются на территории большинства сельских поселений Рыбно-Слободского района. В меньшей степени проявляются затопление, эрозионные и склоновые процессы, карст и суффозия. В целом территория района является благоприятной для проживания и дальнейшего освоения.

Рассмотрим территории тех сельских поселений, где выделены площадки под новое строительство, с поправкой на пространственную дифференциацию сельских поселений. Данный факт нельзя оставлять без внимания при принятии решений о начале освоения площадок для нового строительства. Ведь особенности геологических условий и рельефа влияют на выбор типов застройки, мероприятий по инженерной подготовке территории, на стоимость строительства.

Отметим, что большинство новых площадок для перспективного развития населенных пунктов района выбраны рационально, на благоприятных территориях, и не подвержены влиянию негативных процессов, характерных для рассматриваемой территории.

При освоении площадок под жилищное строительство, в том числе перспективное, в с.Русский Ошняк, с.Новый Арыш, с.Шетнево-Тулуши, с.Кукеево, с.Кутлу-Букаш и д.Степановка рекомендуется учесть тот факт, что данные территории могут подвергаться сезонному подтоплению. Поэтому необходимо учесть рекомендации при освоении территорий с возможным весенним подтоплением.

В целом, комплексная оценка опасности природных воздействий на территорию района проводится с целью установления возможности и целесообразности освоения территории под строительство, разработки мероприятий по устранению или ослаблению влияния опасных природных воздействий (защитных сооружений, планировочных мероприятий и др.), выбора соответствующих конструктивных и технологических решений, компенсирующих опасные воздействия.

Для этого на начальном этапе производится оценка сложности природных условий на территории Рыбно-Слободского района. Сложность природных условий подразделяется на следующие категории: простые, средней сложности, сложные.

В соответствии с разделом 5 СНиП 22-01-95 «Геофизика опасных природных воздействий» природные условия Рыбно-Слободского района оцениваются как простые.

Данную оценку природных условий необходимо учитывать в дальнейшем при строительном освоении территории.

На следующем этапе проводится выявление обобщенной категории опасности природных процессов.

Для упорядочивания опасных природных процессов в соответствии с категорией опасности и для применения элементарного математического аппарата, так как не требуется точное измерение критериев, применяем ранжирование показателей.

Для этого присваиваем каждой категории опасности соответствующий ранг: так категории «чрезвычайно опасные процессы» присваиваем ранг «4», а категории «умеренно опасные» - ранг «1» (см. табл. 2.8.4).

Таблица 2.8.4

Категория опасности природного процесса	**Чрезвычайно опасные (катастрофические)**	**Весьма опасные**	**Опасные**	**Умеренно опасные**
Ранг	4	3	2	1

Таким образом, в соответствии с приложением Б СНиП 22-01-95 и предложенным ранжированием получаем совокупность чисел, которая отражает категории опасности природных процессов, происходящих на территории района в числовом виде (см. табл. 2.8.5).

Таблица 2.8.5

	Опасные природные процессы							
	Специфические грунты	**Сейсмичность**	**Карст и суффозия**	**Подтопление**	**Эрозионные процессы**	**Склоновые процессы**	**Абразия**	**Затопление**
Ранг	1	1	2	1	1	1	1	1

Необходимо отметить, что уже на этапе ранжирования можно сделать однозначный вывод о степени опасности воздействий природных процессов на территории района. Это вызвано тем фактом, что все природные процессы, выявленные в районе, относятся к категории «умеренно опасные», за исключением сейсмичности, которая относится к категории «опасные».

Однако, при большей дифференциации процессов по категориям опасности, однозначный вывод будет сделать уже сложнее и поэтому возникает необходимость применения элементарного математического аппарата.

Для определения числового значения обобщенной категории опасности природных процессов применяем методику вычисления значения среднего арифметического.

Числовое значение обобщенной категории опасности природных процессов на территории Рыбно-Слободского района равно «1». В соответствии с предложенным ранжированием это означает, что обобщенная категория опасности природных процессов на территории Рыбно-Слободского района соответствует категории «умеренно опасные».

В качестве результирующего метода, при проведении комплексной оценки воздействий природных процессов на территорию района, может быть выбран картографический метод.

Картографический метод основан на обобщении, систематизации и пространственной локализации сведений об опасных природных процессах, имеющих распространение на территории района, и направлен на визуализацию последних.

В основе визуализации лежит создание схемы, отражающей воздействие природных процессов на территорию района. На схеме также отражаются те участки территории района, где необходимо учитывать возможность проведения мероприятий, направленных на снижение воздействий опасных природных процессов.

Необходимо отметить, что на дальнейших стадиях проектирования необходим более детальный уровень исследований и оценки воздействия природных процессов на жизнедеятельность человека.

МИНИСТЕРСТВО СТРОИТЕЛЬСТВА, АРХИТЕКТУРЫ
И ЖИЛИЩНО-КОММУНАЛЬНОГО ХОЗЯЙСТВА
РЕСПУБЛИКИ ТАТАРСТАН

ГОСУДАРСТВЕННОЕ УНИТАРНОЕ ПРЕДПРИЯТИЕ РЕСПУБЛИКИ ТАТАРСТАН

ГОЛОВНАЯ ТЕРРИТОРИАЛЬНАЯ ПРОЕКТНО-ИЗЫСКАТЕЛЬСКАЯ,
НАУЧНО-ПРОИЗВОДСТВЕННАЯ ФИРМА
“ТАТИНВЕСТГРАЖДАНПРОЕКТ”

420043 Казань, ул.Чехова, 28
тел.: (843)236-08-12, факс: (843) 236-06-61
www.tigp.ru E-mail: tigp@mi.ru

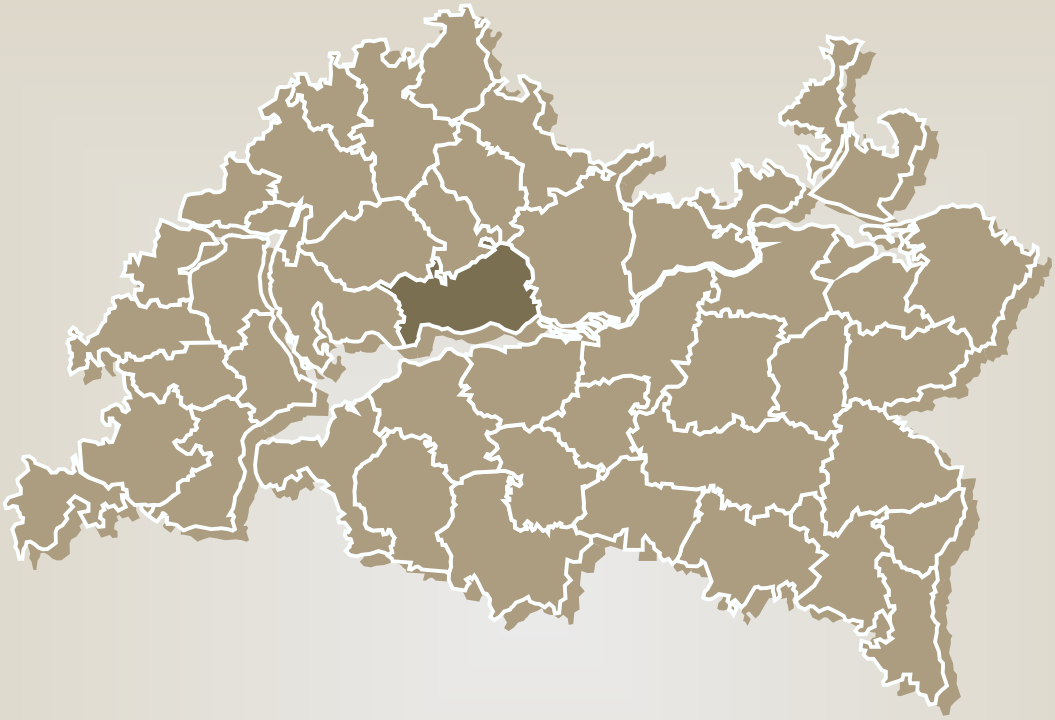

Заказ	***№ заказа 5459***
Заказчик	***ГКУ “Главное инвестиционно-строительное управление Республики Татарстан”***
Документ	***Внесение изменений в схему территориального планирования Рыбно-Слободского муниципального района Республики Татарстан***
Часть	***Часть 2. Материалы по обоснованию проекта***
Состав	***Социально-экономическое и территориально-пространственное развитие Текстовые материалы***
Обозначение	***5459-ПЗ***
Стадия	***СТП*** ***Том 2. Книга 2*** ***2018 г.***

КАЗАНЬ

Министерство строительства, архитектуры и
жилищно-коммунального хозяйства РТ
Государственное Унитарное предприятие
Головная территориальная проектно-изыскательская
научно-производственная фирма
ТАТИНВЕСТГРАЖДАНПРОЕКТ

Заказ № 5459

Заказчик: ГКУ «Главное инвестиционно-строительное управление
Республики Татарстан

Внесение изменений в схему территориального планирования Рыбно-Слободского муниципального района Республики Татарстан

Том 2. Книга 2

Пояснительная записка

Материалы по обоснованию проекта Социально-экономическое и территориально-пространственное развитие

Первый заместитель генерального
директора ГУП “Татинвестгражданпроект” **Х.Д.Хасьянов**

Главный архитектор проекта **М.А.Щербакова**

г. Казань 2018 г.

Содержание

3. НАПРАВЛЕНИЯ РАЗВИТИЯ РЫБНО-СЛОБОДСКОГО МУНИЦИПАЛЬНОГО РАЙОНА ДО 2035 ГОДА. ОБОСНОВАНИЕ МЕРОПРИЯТИЙ ПО ТЕРРИТОРИАЛЬНОМУ ПЛАНИРОВАНИЮ **5**
3.1. Пространственное развитие территории 5
3.2. Прогноз численности населения 30
3.3. Экономическое развитие района 39
3.3.1. Прогноз занятости населения 39
3.3.2. Развитие промышленного производства 42
3.3.3. Развитие агропромышленного комплекса 49
3.3.4. Развитие лесного комплекса 58
3.3.5. Развитие малого предпринимательства 67
3.4. Развитие социальной инфраструктуры 69
3.4.1. Развитие жилищной инфраструктуры 69
3.4.2. Развитие системы обслуживания населения 81
3.4.2.1. Развитие системы образования 84
3.4.2.2. Развитие системы здравоохранения 125
3.4.2.3. Развитие системы социальной защиты 140
3.4.2.4. Развитие системы учреждений культуры и искусства 142
3.4.2.5. Развитие системы учреждений физкультуры и спорта 162
3.4.2.6. Развитие системы предприятий торговли и бытового обслуживания 183
3.4.2.7. Развитие системы предприятий связи 203
3.4.2.8. Развитие системы охраны общественного правопорядка 211
3.4.2.9. Развитие системы объектов коммунального обслуживания 217
3.5. Мероприятия по сохранению и использованию историко-культурного каркаса Рыбно-Слободского района Республики Татарстан 234
3.6. Развитие туристско-рекреационной системы 238
3.7. Развитие транспортно-коммуникационной инфраструктуры 277
3.7.1. Развитие автомобильного транспорта 277
3.7.1.1. Развитие автомобильных дорог федерального значения 278
3.7.1.2. Развитие автомобильных дорог регионального или межмуниципального значения 279
3.7.1.3. Развитие автомобильных дорог местного значения 279
3.7.1.4. Строительство и реконструкция искусственных сооружений на автомобильных дорогах 280
3.7.1.5. Обустройство дорог и защитные дорожные сооружения 280
3.7.1.6. Мероприятия по повышению безопасности дорожного движения 281
3.7.1.7. Мероприятия по развитию дорожного сервиса 281
3.7.1.8. Мероприятия по улучшению пассажирского обслуживания населения 282
3.7.2. Развитие железнодорожного транспорта 283
3.7.3. Развитие внутреннего водного транспорта 283
3.7.4. Развитие трубопроводного транспорта 283

3.8. Мероприятия по изменению границ земель Рыбно-Слободского муниципального района 296
3.8.1. Изменение площади земель сельскохозяйственного назначения 300
3.8.2. Изменение площади земель лесного фонда..... 302
3.8.3. Предлагаемое распределение земельного фонда Рыбно-Слободского муниципального района на период до 2020 и 2035гг. 310
3.8.4. Изменения площадей земель различных категорий 312
3.9. Мероприяитя по инженерной подготовке территории..... 331
3.9.1.Мероприятия по использованию территорий со специфическими грунтами..... 331
3.9.2. Мероприятия по борьбе со склоновыми процессами..... 331
3.9.3. Мероприятия по борьбе с эрозионными процессами..... 332
3.9.4. Мероприятия по борьбе с абразионными процессами 334
3.9.5. Мероприятия по борьбе с подтоплением и затоплением..... 334
3.9.6.Мероприятия по использованию территорий с карстовыми и суффозионными проявлениями..... 338
3.9.7. Условия строительства в сейсмоопасных районах..... 339
3.9.8. Мероприятия по защите дорог от заносов..... 340
3.9.9. Мелиоративные мероприятия 343
3.9.10. Рекультивация нарушенных территорий..... 347
3.9.11. Мониторинг опасных природных процессов 347
4. ТЕХНИКО-ЭКОНОМИЧЕСКИЕ ПОКАЗАТЕЛИ 349

3. Направления развития Рыбно-Слободского муниципального района до 2035 года. Обоснование мероприятий по территориальному планированию

3.1. Пространственное развитие территории

Проектные предложения по пространственной организации территории разработаны в соответствии с программными документами социально-экономического развития и с учетом результатов комплексной оценки территории, основанной на всестороннем изучении природных, социально-экономических факторов:

- экономико-географического положения;
- природных условий и ресурсов;
- промышленных, демографических ресурсов;
- структуры агропромышленного, лесного комплексов;
- нормативных ограничений использований территорий, экологического состояния и прочих факторов.

Исторически сложившаяся современная функционально-планировочная структура Рыбно-Слободского муниципального района находится в тесной взаимосвязи и взаимодействии с окружающими ее территориями – с муниципальными районами центральной части Республики Татарстан.

Проектные предложения направлены на решение главной проблемы: совершенствование территориальной организации территории за счет ее сбалансированной пространственной организации.

В основу формирования планировочной структуры района положены следующие основные принципы:

- планировочная структура района является составной частью планировочной структуры прилегающих к ней территорий соседних муниципальных образований;
- предлагаемая открытая планировочная структура позволяет свободно развивать район по нескольким планировочным направлениям;
- совершенствование транспортной и инженерной инфраструктуры;
- упорядочение систем расселения;
- проведение рекреационного районирования района;
- проведение мероприятий по охране окружающей среды, как с точки зрения создания наиболее благоприятных санитарно-гигиенических условий проживания населения, так сохранения и рационального использования природных ресурсов;
- размещение новых видов строительства на оптимальных по градостроительным условиям территориях;
- сложившееся и прогнозное размещение производительных сил.

Главные положения проектного планировочного каркаса района включают в себя следующее:

– дальнейшее развитие и активизация существующего урбанизированного каркаса, развитие системы расселения, создание и формирование планировочных центров и подцентров;
– развитие природно-экологического каркаса;
– сохранение и развитие историко-культурного каркаса территории района.

Схема территориального планирования Рыбно-Слободского муниципального района сохраняет и развивает урбанизированный каркас района.

Планировочно-коммуникационные оси являются главными каркасными элементами территории района и перспективная транспортная инфраструктура района будет формироваться из инфраструктур автомобильного, речного и трубопроводного видов транспорта.

В соответствии с мероприятиями, заложенными в Схеме территориального планирования Республики Татарстан, предусматривается строительство и реконструкция участков автомобильной дороги федерального значения 1Р-239 «Казань – Оренбург». Данная федеральная дорога вместе со строящейся платной автомагистралью «Шали (М-7 «Волга») – Бавлы (М-5 «Урал»)» будет входить в состав международного автодорожного коридора «Западная Европа – Западный Китай» (Санкт-Петербург – Вологда – Казань – Оренбург и далее через Республику Казахстан на Западный Китай).

Схемой территориального планирования Рыбно-Слободского муниципального района предполагается устройство асфальтобетонного покрытия на автомобильных дорогах регионального или межмуниципального значения, имеющих переходное покрытие, такие как «Рыбная Слобода – Янчиково», «Корноухово – Зюзино» и др.

Также предполагается строительство автодорог «М-7 «Волга» – Иванаево – Козяково-Челны», «М-7 «Волга» – Уреево-Челны – Кутлу-Букаш» и т.д.

Схемой территориального планирования Рыбно-Слободского муниципального района предлагается строительство подъездов к населенным пунктам Малая Кульга, Дикое Поле, Наратлы, Николаевка и т.д.

Таким образом, на перспективу улучшится качество дорожной сети: увеличится пропускная способность автомобильных дорог, связность территорий, и будет выведено транзитное движение из центра района.

Кроме того, все мероприятия по развитию транспортного каркаса района предполагают устранение транспортной дискриминации населения, проживающего в населенных пунктах, не имеющих в настоящее время асфальтобетонных подъездных путей.

Формирование и развитие перспективных планировочных и транспортных осей предполагает и формирование главных элементов перспективной планировочной структуры – планировочных центров и подцентров, занимающих определенный ранг в системе расселения.

Вдоль планировочно-коммуникационных осей, в зоне их пересечений продолжает развитие пгт Рыбная Слобода – административный центра Рыбно-Слободского муниципального района, общественно-деловой, промышленный, инфраструктурный центр, транспортный центр.

Полицентрическая организация территории предполагает следующую структуру планировочных центров:

- основным планировочным центром (первого ранга) является пгт Рыбная Слобода, где сосредоточены основные и большинство промышленных предприятий района, который формируется как транспортный центр района на пересечении автомобильных дорог и внутреннего водного транспорта;
- эксцентричное положение пгт Рыбная Слобода, активизация планировочно-коммуникационных осей, перспектива социально-экономическое развития поселений района, необходимость качественного социального обслуживания жителей населенных пунктов, расположенных за пределами 15 минутной транспортной доступности обусловило необходимость формирования социальных подцентров районной системы расселения: Кутлу-Букаш в северо-восточной части района, село Большая Елга в юго-западной части района и село Кугарчино в центральной части района, которые будут являться центрами второго порядка;
- центрами третьего ранга сохраняются и развиваются центры сельских поселений.

Система расселения.

По сочетанию природных, социально-экономических, демографических условий, благоприятных для развития агропромышленного комплекса, выполнения промышленных и производственно-деловых функций, Рыбно-Слободский муниципальный район рассматривается как целостная система расселения. Основное направление деятельности Рыбно-Слободского муниципального - сельское хозяйство, которое и формирует преимущественно сельский тип расселения.

Проектом сохраняется существующая иерархия системы расселения, где центром районной системы является поселок городского типа Рыбная Слобода. Подцентром поселка является село Кутлу-Букаш.

Общим принципом перспективного формирования расселения в Рыбно-Слободском районе принимается создание целостной системы населенных мест на основе производственно-экономических, культурно-бытовых и прочих межселенных связей в пределах ареалов их взаимосвязанного развития. В сельской системе расселения предлагается существенное укрупнение сельских поселений за счет их объединения друг с другом и включения некоторых из них в состав городского поселения (см. табл. 3.1.1). В Рыбно-Слободский район будет входить городское поселение Рыбная Слобода и 11 сельских поселений. Такое изменение предлагается в условиях существующей социально-экономической нестабильности в сельских поселениях, а также значительного снижения числа жителей в сельских населенных пунктах. Таким образом, существующая дробность сельских поселений нецелесообразна, что является причиной необходимости проведения оптимизации поселенченского каркаса районной системы расселения. Данная политическая тенденция имеется в ряде муниципальных районов Республики Татарстан.

Характеристика населенных пунктов Рыбно-Слободского муниципального района на перспективу представлена в таблице 3.1.3.

Таблица 3.1.1

Изменение границ поселений (2012 – 2035 гг.)

Существующее положение (1.01.2012)		**Расчетный срок (2035 гг.)**		
№ п/п	**Наименование территории**	**№ п/п**	**Наименование территории**	**Существующие поселения в составе новых границ**
1	ГП "пгт Рыбная Слобода"	1	ГП "пгт Рыбная Слобода"	ГП "пгт Рыбная Слобода"
2	Анатышское СП			Анатышское СП
3	Балыклы-Чукаевское СП			Бетьковское СП
4	Бетьковское СП			Полянское СП
5	Биектауское СП	2	Биектауское СП	Биектауское СП
6	Большеелгинское СП			Шумбутское СП
7	Большекульгинское СП	3	Большеелгинское СП	Большеелгинское СП
8	Большемашлякское СП			Сорочье-Горское СП
9	Большеошнякское СП	4	Большекульгинское СП	Большекульгинское СП
10	Большесалтанское СП			Троицко-Урайское СП
11	Козяково-Челнинское СП			Урахчинское СП
12	Корноуховское СП	5	Большесалтанское СП	Большесалтанское СП
13	Кугарчинское СП			Шумковское СП
14	Кукеевское СП	6	Козяково-Челнинское СП	Козяково-Челнинское СП
15	Кутлу-Букашское СП	7	Корноуховское СП	Корноуховское СП
16	Масловское СП			Шетнево-Тулушское СП
17	Нижнетимерлекское СП	8	Кугарчинское СП	Кугарчинское СП
18	Новоарышское СП			Нижнетимерлекское СП
19	Полянское СП	9	Кутлу-Букашское СП	Кутлу-Букашское СП
20	Русско-Ошнякское СП			Большемашлякское СП
21	Сорочье-Горское СП			Шеморбашское СП
22	Троицко-Урайское СП	10	Масловское СП	Масловское СП
23	Урахчинское СП			Большеошнякское СП
24	Шеморбашское СП			Русско-Ошнякское СП
25	Шетнево-Тулушское СП	11	Новоарышское СП	Новоарышское СП
26	Шумбутское СП			Балыклы-Чукаевское СП
27	Шумковское СП	12	Юлсубинское СП	Юлсубинское СП
28	Юлсубинское СП			Кукеевское СП

С уменьшением общей численности населения района прогнозируется снижение показателя плотности населения. За 2012 – 2020 гг. показатель уменьшится с 13,6 до 13,0 чел. на 1 кв.км, а к 2035 г. уменьшится до 12,0 чел. на 1 кв.км. Значительное изменение рассматриваемого показателя с переходом за весь расчетный период из одной группы сельских поселений по плотности населения в другую наблюдается в 20 сельских поселениях. Увеличение плотности населения будет наблюдаться лишь в городском поселении и Полянском сельском поселении (см. схема 3.1.1, схема 3.1.2). Для наглядности динамики изменения показателя сравнительный анализ плотности населения произведен с учетом сохранения существующих границ сельских поселений района.


СХЕМА ТЕРРИТОРИАЛЬНОГО ПЛАНИРОВАНИЯ РЫБНО-СЛОБОДСКОГО МУНИЦИПАЛЬНОГО РАЙОНА
Перспективная плотность населения (2020 г.)
Сабинский район
Мамадышский район
Тюлячинский район
Пестречинский район
Лаишевский район
Алексеевский район
Чистопольский район
Шеморбашское СП 5,6
Большемашлякское СП 5,8
9,5
Кукеевское СП
Козяково-Челнинское СП
6,2
47,3
Кутлу-Букашское СП
Балыклы-Чукаевское СП 8,4
Большесалтанское СП 6,1
Новоарышское СП
10,6
23,2
Юлсубинское СП
6,6
Шетнево-Тулушское СП
3,5
15,2
Нижнетимерлекское СП
Кугарчинское СП
13,8
9,5
Корноуховское СП
Шумковское СП
6,5
Бетьковское СП
6,5
Большекульгинское СП
Большеошнякское СП 7,6
11,1
Анатышское СП
5,1
Биектауское СП
3,3
Шумбутское СП
Русско-Ошнякское СП 10,7
Полянское СП
6,1
Урахчинское СП
ГП "пгт Рыбная Слобода"
201,8
4,6
Троицко-Урайское СП
Большеелгинское СП
16,0
14,4
Масловское СП
Сорочье-Горское СП 4,1
Условные обозначения
Плотность населения
(чел. на 1 кв.км.)
Менее 5,0
5,0 - 10,0
10,0 - 15,0
15,0 - 20,0
Более 20,0
ГП "пгт Рыбная Слобода" (201,8)
Полянское СП (1261,4)
14,4
Значение показателя плотности населения (чел. на 1 кв.км)
Схема 3.1.1
ГУП ТАТИНВЕСТГРАЖДАНПРОЕКТ

СХЕМА ТЕРРИТОРИАЛЬНОГО ПЛАНИРОВАНИЯ РЫБНО-СЛОБОДСКОГО МУНИЦИПАЛЬНОГО РАЙОНА

Перспективная плотность населения (2035 г.)

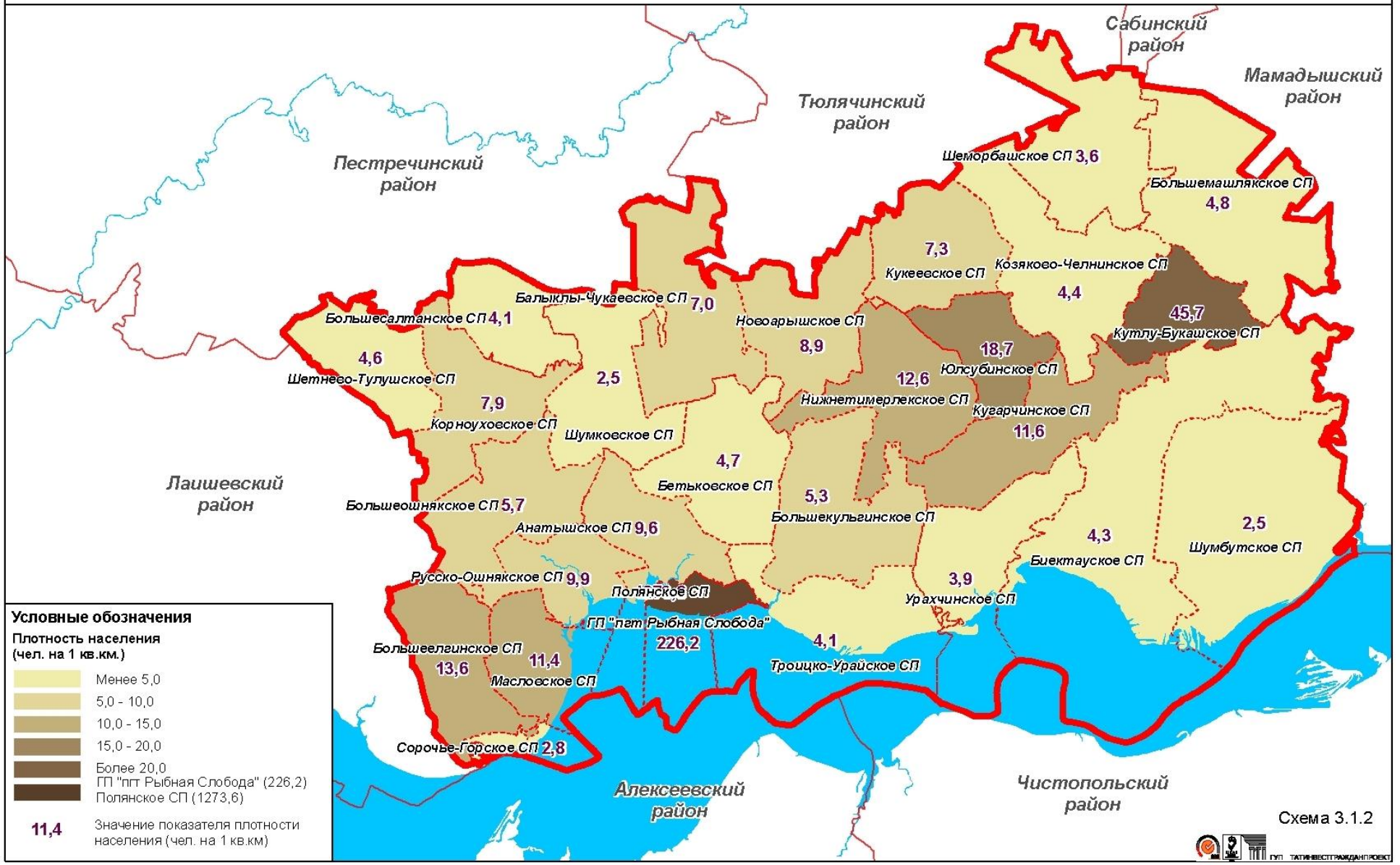

СХЕМА ТЕРРИТОРИАЛЬНОГО ПЛАНИРОВАНИЯ РЫБНО-СЛОБОДСКОГО МУНИЦИПАЛЬНОГО РАЙОНА

Перспективная плотность населения с учетом изменений границ поселений (2035 г.)

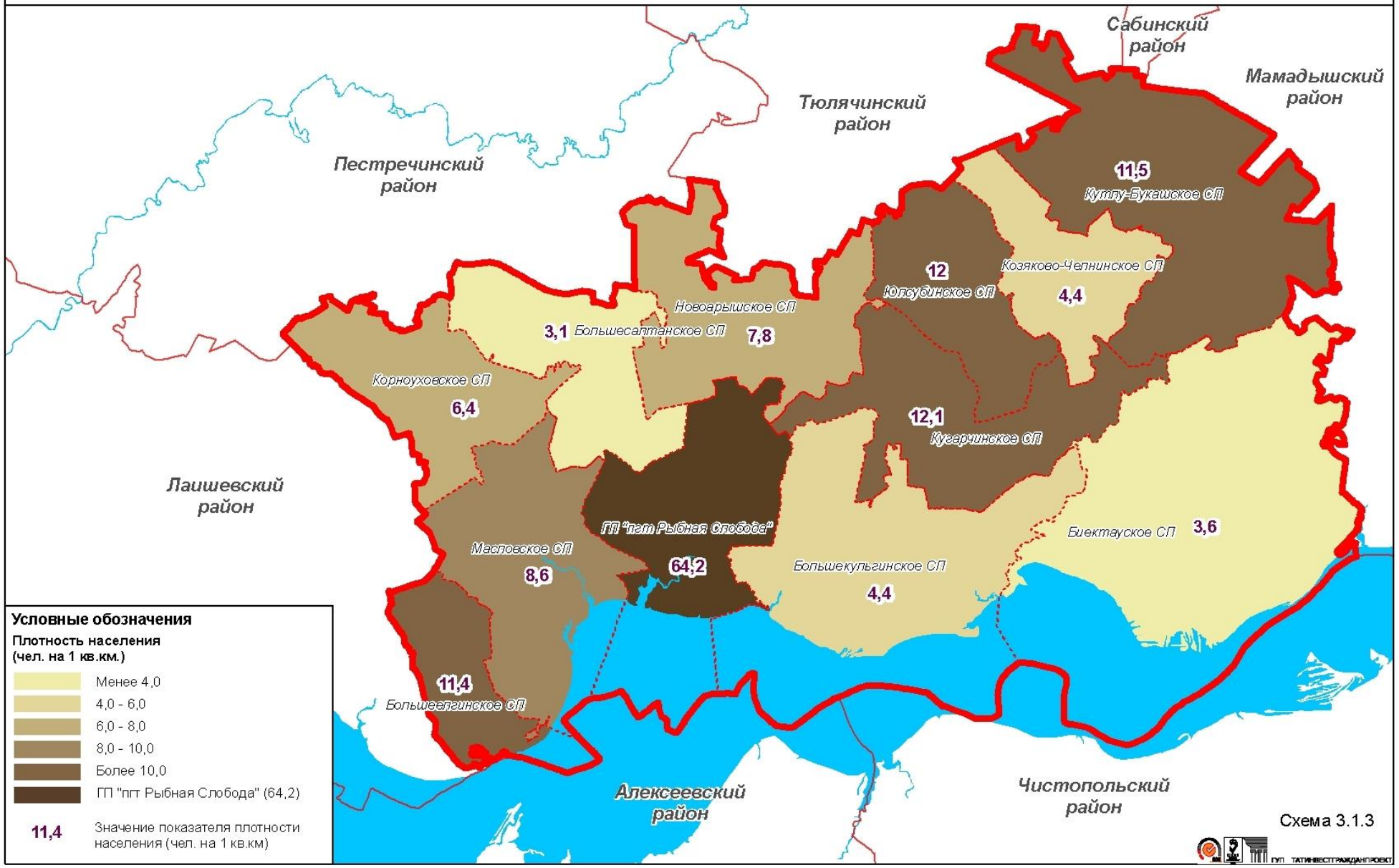

В связи с укрупнением сельских поселений наблюдается относительно равномерное распределение плотности населения сельских поселений (см. схема 3.1.3). Если до изменения границ плотность населения сельских поселений варьировалась от 3,8 чел./кв.км (Шумбутское) до 1259,9 чел./кв.км (Полянское), то после изменений плотность населения сельских поселений составит от 3,1 чел./кв.км (Большесалтанское) до 12,1 чел./кв.км (Кугарчинское).

В связи с изменением размеров населенных пунктов произошли некоторые изменения в распределении населенных пунктов в долевой структуре расселения по людности населенных мест (см. табл. 3.1.2).

Таблица 3.1.2

Распределение населенных пунктов по численности населения

Размер населенного пункта, чел.	**Количество населенных пунктов**						**Численность населения в населенных пунктах**					
	единиц			**в %**			**человек**			**в %**		
Год	**2011**	**2020**	**2035**	**2011**	**2020**	**2035**	**2011**	**2020**	**2035**	**2011**	**2020**	**2035**
Городские населенные пункты	**1**	**1**	**1**	**1,2**	**1,2**	**1,2**	**7678**	**8524**	**9557**	**27,9**	**31,8**	**38,7**
Сельские населенные пункты:	**82**	**81**	**81**	**98,8**	**98,8**	**98,8**	**19827**	**18243**	**15123**	**72,1**	**68,2**	**61,3**
более 1000	2	1	1	2,4	1,2	1,2	2277	1233	1222	8,3	4,6	5,0
от 501 до 1000	13	10	9	15,7	12,2	11,0	8548	7054	5692	31,1	26,4	23,1
от 101 до 500	36	37	28	43,4	45,1	34,1	8049	8900	6627	29,3	33,2	26,9
от 51 до 100	10	11	15	12,0	13,4	18,3	698	737	1180	2,5	2,8	4,8
от 11 до 50	7	9	12	8,4	11,0	14,6	220	286	360	0,8	1,1	1,5
менее 10	8	8	9	9,6	9,8	11,0	35	33	42	0,1	0,1	0,2
0	6	5	7	7,2	6,1	8,5	0	0	0	0,0	0,0	0,0
в районе в целом	**83**	**82**	**82**	**100**	**100**	**100**	**27505**	**26767**	**24680**	**100**	**100**	**100**

В пгт Рыбная Слобода на расчетный срок предполагается сосредоточение 38,7% населения района. Остальную часть территории района можно охарактеризовать как сельскую периферию с разреженной сетью населенных пунктов со сравнительно малочисленным населением. Особенно это характерно для центральной и юго-восточной частей района, где значительные территории заняты лесными массивами и сельскохозяйственными землями, что способствует формированию низкой плотности населения сельских поселений района.

Кроме того, периферийное и крайне отдаленное расположение центра от остальной территории района, а также наличие сравнительно крупных исторически сформированных сельских населенных пунктов создают возможность размещения максимального количества объектов, не нагромождая наиболее урбанизированную территорию.

В результате централизации социальных объектов и их сокращения в периферийных населенных пунктах возможно «подтягивание» населения к так

называемым центрам локализации этих объектов, что в последствие может привести к концентрации населения в более крупных населенных пунктах либо в близлежащих к ним населенных пунктах. Следует учитывать, что достижение успешных результатов в планируемой оптимизации сети образовательных организаций приведет к централизации в расселении населения. Таким образом, на относительно устойчивую форму расселения могут повлиять вновь возникающие требования экономики и культуры. Будут формироваться ярко выраженные центры и подцентры помимо села Кутлу-Букаш, в которых будут сосредоточены основные социально-экономические объекты. По благоприятному имеющемуся социально-демографическому потенциалу можно выделить населенные пункты: села Большая Елга (юго-западная часть района) и Кугарчино (центральная часть района).

К расчетному сроку в каждом населенном пункте с 200 до 500 жителей планируется размещение минимального набора учреждений и организаций социального обслуживания. Таких населенных пунктов в районе будет насчитываться 14. Почти все населенные пункты такой величины в организационном отношении являются базой сельскохозяйственной единицы. В с.Кутлу-Букаш с людностью более 1 тыс. человек, являющемся для сельских местностей уже крупным, создаются возможности заметного расширения круга обслуживающих учреждений и организаций, увеличения их размеров и технической оснащенности. При одновременном обслуживании населения ближайших поселков создается возможность постройки средней школы, амбулатории и дальнейшего увеличения размеров большинства учреждений и организаций.

Характеристика населенных пунктов Рыбно-Слободского муниципального района на перспективу представлена в таблице 3.1.2.

Основа усовершенствования структуры сельского расселения – дорожное строительство с целью обеспечить населенные пункты устойчивыми и оптимальными связями со своим районным центром, что является необходимым условием обеспечения социального, культурно-бытового обслуживания сельского населения и удовлетворения его прочих запросов. Усовершенствование качества покрытия автомобильных дорог к расчетному сроку обеспечит транспортную доступность ко всем населенным пунктам района с постоянным населением.

Развитие системы расселения должно осуществляться комплексно и обеспечиваться мероприятиями по рациональному использованию трудовых, территориальных и других ресурсов, по организации и размещению производства, по формированию и улучшению природной среды, решению социальных и градостроительных вопросов.

Прогноз развития системы расселения основывается на анализе существующих особенностей расселения, природно-ресурсных, экономических, социально-демографических, территориальных условий развития района.

Важнейшей стратегической задачей развития территории Рыбно-Слободского муниципального района является дальнейшее совершенствование районной системы расселения, которое:

- позволит смягчить существующие диспропорции и деформации в каркасе расселения;
- укрепит свое положение как уникального экологического района РТ;

– сохранит и приумножит коренное население;
– даст возможность улучшить условия для комфортного проживания и всестороннего развития человека;
– создаст условия, которые смогут активно способствовать наиболее эффективному развитию эффективного промышленного и сельскохозяйственного производства, образования, здравоохранения и сферы услуг.

Развитие и укрепление значимости Рыбно-Слободской системы расселения на фоне существующей поляризации пространства Республики Татарстан и контрастов в степени социально-экономического развития возможно благодаря следующим перспективным путям:

1. Развитие сельского хозяйства как основной отрасли специализации района.

2. Развитие экологического, спортивного, приключенческого, рекреационного видов туризма, которому способствует благоприятное природно-экологическое и рекреационное состояние юго-восточной части района, а также прибрежных населенных пунктов южной части района, попадающих в так называемый туристический треугольник «Рыбная Слобода – Алексеевское - Чистополь».

3. Развитие дачного хозяйства для населения Казанской групповой системы расселения. Формирование дачной субурбанизации на территориях с наиболее живописными ландшафтами может создать иную социальную среду в сельской местности, активизировать местное население, что в свою очередь будет способствовать задержанию местного населения в сельских поселениях.

Благодаря данным путям развития возможно увеличение степени включенности района в систему экономических связей Республики Татарстан с последующим привлечением мигрантов на территорию Рыбно-Слободского муниципального района.Кроме того, важно повышение степени благоустройства сельских населенных пунктов и общий уровень комфортности проживания, включая экологическую и эстетическую характеристики, с тем, чтобы повысить уровень качества жизни населения для появления у сельских поселений действенного стимула для закрепления имеющегося населения и привлечения нового.

С учётом современной демографической ситуации, перспектив развития локальных систем расселения и отдельных населённых мест в рамках схемы предполагается совершенствование и развитие районной системы расселения, которое предусматривается путем дальнейшего формирования опорной сети поселений, улучшения среды обитания за счет основных мероприятий:

1. Восстановление внутрирайонных и межрайонных функций, включающее:
– укрепления и усиления ядра региональной системы расселения – города Казань, развивающегося многофункционального центра Казанской групповой системы расселения, в которую входит Рыбно-Слободский муниципальный район, а также выполняющего межрайонные функции;

– дальнейшего формирования пгт Рыбная Слобода как социального, культурного, промышленного, агропромышленного, туристско-рекреационного центра.

2. Развитие межпоселенческих и местных функций сельских населенных пунктов, включающее:

– дальнейшего формирования села Кутлу-Букаш как межпоселенческого центра на основе развития социальных, культурных, агропромышленных, промышленных и туристско-рекреационных функций;
– формирование и укрупнение внутрихозяйственных центров в каждом сельском поселении, формирующих местные системы расселения, и застройка наиболее значимых из них;
– сближение мест расселения сельского населения с местами приложения труда, с центрами обслуживания, с целью максимального сокращения нерациональных трудовых и культурно-бытовых передвижений;
– развитие коммуникаций, обеспечивающих интеграцию сельских населенных пунктов в местную поселенческую структуру и включение этой структуры в единую систему расселения.

Таблица 3.1.3

Характеристика населенных пунктов на перспективу с указанием численности населения и роли в системе расселения

№ п/п	Наименование территории	Численность населения (чел.)	Сельскохозяйственные предприятия	Промышленные предприятия	Образовательные организации	Медицинские организации	Объекты культуры	Магазины	Туристско-рекреационные объекты	Роль в формировании системы расселения
	Городские поселения									
1	**Рыбная Слобода**	**11341**		Добычи нруд. пол. иск-х, пром-ти строит.мат-в					База отдыха	
1	пгт Рыбная Слобода	9557	Рыбное хозяйство, вет.пункт, зерноток	Добычи нруд. пол. иск-х, муком-круп. и комбикорм.пром-ти, пищ.пром-ти: 2, пром-ти строит.мат-в	Дет.сады: 7, школа, нач. школы: 2, гимназия, колледж	Центральная районная больница, станция скорой мед.помощи	Дома культуры: 2, библиотеки: 2, музей	Магазины		Административный, социальный, культурный, промышленный, агропромышленный, туристско-рекреационный центр
2	с. Анатыш	547	Ферма КРС, зерноток, лет.лагерь	Муком-круп. и комбикорм.пром-ти	Дет.сад-школа	ФАП	Дом культуры, библиотека	Магазины		Промышленный, агропромышленный центр
3	с. Бетьки	153	Ферма КРС, пасека, сенохранилище, зерноток, лет.лагерь		Дет.сад, школа	ФАП	Дом культуры, библиотека	Магазины		Промышленный, агропромышленный центр
4	д. Дикое Поле	19	Ферма КРС							Агропромышленный центр
5	д. Малый Атмас	96	Ферма КРС		Дет.сад-школа	ФАП	Дом культуры,	Магазины		Агропромышленный центр

№ п/п	Наименование территории	Численность населения (чел.)	Сельскохозяйственные предприятия	Промышленные предприятия	Образовательные организации	Медицинские организации	Объекты культуры	Магазины	Туристско-рекреационные объекты	Роль в формировании системы расселения
							библиотека			
6	д. Полянка	839			Дет.сад-нач. школа	ФАП	Дом культуры, библиотечно-досуговый центр	Магазины		Рядовой населенный пункт
7	п. Рыбно-Слободское лесничество	0								Лесной поселок без постоянного населения
8	д. Шиланка	71	Ферма КРС, пасека					Магазины		Агропромышленный центр
9	с. Янчиково	59	Ферма КРС, сенохранилище, загоны для скота: 2, лет.лагерь			ФАП	Дом культуры, библиотека	Магазины		Агропромышленный центр
	Сельские поселения									
2	**Биектауское**	**1445**	Рыбное хозяйство, загон для скота						База отдыха, туристско-рекреационный комплекс	
10	с. Биектау	626	Пасека, лет.лагерь		Дет.сад, школа	ФАП	Дом культуры, библиотека	Магазины		Административный, агропромышленный центр
11	с. Камский	31								Рядовой населенный пункт
12	д. Красный Яр	0								Населенный пункт без постоянного населения

№ п/п	Наименование территории	Численность населения (чел.)	Сельскохозяйственные предприятия	Промышленные предприятия	Образовательные организации	Медицинские организации	Объекты культуры	Магазины	Туристско-рекреационные объекты	Роль в формировании системы расселения
13	с. Околоток-Янгасала	233			Дет.сад-школа	ФАП	Клуб, библиотека	Магазины		Рядовой населенный пункт
14	д. Степановка	0								Населенный пункт без постоянного населения
15	п. Урняк	1								Рядовой населенный пункт
16	д. Челны-Баш	93	Пасека				Клуб	Магазин		Агропромышленный центр
17	д. Шестая Речка	92			Дет.сад-нач. школа	ФАП	Клуб	Магазины		Рядовой населенный пункт
18	с. Шумбут	278	Рыбное хозяйство, склад мин.удобр.		Школа, дет.сад-нач. школа	ФАП	Дом культуры, библиотека	Магазины		Социальный, агропромышленный, туристско-рекреационный центр
19	д. Янавыл	91	Зерноток, склад мин.удобрений, МТМ					Магазин		Агропромышленный центр
3	**Большеелгинское**	**836**		Пром-ти строит.мат-в						
20	с. Большая Елга	704	Ферма КРС, сенохранилище, лет.лагерь, зерноток, МТМ		Дет.сад, школа	ФАП	Дом культуры, библиотека, музей	Магазины		Административный, промышленный, агропромышленный центр
21	п. Камский	6				ФАП				Рядовой населенный пункт
22	д. Сабакаево	90	Ферма КРС, лет.лагери: 2					Магазины		Агропромышленный центр

№ п/п	Наименование территории	Численность населения (чел.)	Сельскохозяйственные предприятия	Промышленные предприятия	Образовательные организации	Медицинские организации	Объекты культуры	Магазины	Туристско-рекреационные объекты	Роль в формировании системы расселения
23	с. Сорочьи Горы	36	Зернохранилище					Магазин		Агропромышленный центр
4	**Большекульгинское**	**1246**		Лесн.бум. и д/о пром-ти					Охотничья база	
24	с. Большая Кульга	260	Фермы КРС: 2, зерноток, МТП, склад мин.удобр.		Дет.сад, нач. школа	ФАП	Дом культуры, библиотека	Магазины		Административный, агропромышленный центр
25	д. Большая Осиновка	43	Загон для скота, лет.лагерь			ФАП				Агропромышленный центр
26	с. Гремячка	11	Свиноферма, МТМ			ФАП		Магазин		Агропромышленный центр
27	д. Дон-Урай	114	Ферма КРС, зерноток, лет.лагерь, МТМ			ФАП		Магазины		Агропромышленный центр
28	д. Малая Кульга	34	Пасека							Агропромышленный центр
29	с. Мельничный Починок	85	Свиноферма			ФАП	Дом культуры	Магазины		Агропромышленный центр
30	д. Наратлы	55						Магазин		Рядовой населенный пункт
31	д. Николаевка	1								Рядовой населенный пункт
32	с. Троицкий Урай	457	Пасека, овцеферма, зернотоки: 2, МТМ		Дет.сад, школа	ФАП	Дом культуры, библиотека	Магазины		Агропромышленный, туристско-рекреационный центр
33	с. Урахча	186	Ферма КРС, зерноток, склад		Дет.сад, школа	ФАП	Дом культуры, библиотека	Магазины		Агромышленный, агропромышленный центр

№ п/п	Наименование территории	Численность населения (чел.)	Сельскохозяйственные предприятия	Промышленные предприятия	Образовательные организации	Медицинские организации	Объекты культуры	Магазины	Туристско-рекреационные объекты	Роль в формировании системы расселения
			мин.удобр., МТМ							
5	**Большесалтанское**	**352**								
34	с. Большой Салтан	156	Ферма КРС, зерноток, склад мин.удобр., МТМ		Дет.сад, школа	ФАП	Дом культуры, библиотека	Магазины		Административный, агропромышленный центр
35	д. Большой Атмас	38				ФАП		Магазин		Рядовой населенный пункт
36	п. Губайдулловка	10								Рядовой населенный пункт
37	д. Новый Салтан	6								Рядовой населенный пункт
38	д. Ошняк-Качкалак	5								Рядовой населенный пункт
39	д. Хутор	51	Ферма КРС, зерноток, склад мин.удобр., МТМ					Магазин		Агропромышленный центр
40	с. Шумково	86	Лет.лагерь		Дет.сад, школа	ФАП	Дом культуры, библиотека	Магазины		Агропромышленный центр
6	**Козяково-Челнинское**	**394**								
41	с. Козяково-Челны	136	Свиноферма, зерноток		Дет.сад, школа	ФАП	Дом культуры, библиотека	Магазины		Административный, агропромышленный центр

№ п/п	Наименование территории	Численность населения (чел.)	Сельскохозяйственные предприятия	Промышленные предприятия	Образовательные организации	Медицинские организации	Объекты культуры	Магазины	Туристско-рекреационные объекты	Роль в формировании системы расселения
42	д. Бердибяково	88	Ферма КРС, зерноток		Дет.сад, нач. школа	ФАП	Клуб	Магазины		Агропромышленный центр
43	д. Большое Кадряково	5								Рядовой населенный пункт
44	д. Иванаево	124				ФАП	Клуб	Магазины		Рядовой населенный пункт
45	д. Малое Кадряково	0								Населенный пункт без постоянного населения
46	с. Уреево-Челны	41				ФАП	Клуб, библиотека			Рядовой населенный пункт
7	**Корноуховское**	**734**							База отдыха	
47	с. Корноухово	404	Свиноферма, зерноток, лет.лагерь, МТМ	Пищ.пром-ти	Дет.сад, школа	ФАП	Дом культуры, библиотека	Магазины		Административный, промышленный, агропромышленный центр
48	с. Зюзино	59	Зерноток, МТМ					Магазин		Агропромышленный центр
49	д. Наумово	4								Рядовой населенный пункт
50	д. Новая Ырга	118	Ферма КРС			ФАП	Клуб	Магазины		Агропромышленный центр
51	с. Шетнево-Тулуши	115	Зерноток, загон для скота, МТМ		Дет.сад, школа	ФАП	Дом культуры, библиотека	Магазины		Агропромышленный, туристско-рекреационный центр
52	с. Шетнево-Черемышево	34	Ферма КРС, зерноток, МТМ					Магазин		Агропромышленный центр
8	**Кугарчинское**	**1759**		Лесн.бум. и д/о пром-ти:						

№ п/п	Наименование территории	Численность населения (чел.)	Сельскохозяйственные предприятия	Промышленные предприятия	Образовательные организации	Медицинские организации	Объекты культуры	Магазины	Туристско-рекреационные объекты	Роль в формировании системы расселения
				2, пром-ти строит.мат-в						
53	с. Кугарчино	807	Овощехранилище		Дет.сад, школа	ФАП	Дом культуры, библиотека	Магазины		Административный, социальный, промышленный, агропромышленный центр
54	с. Верхний Тимерлек	535	Зерноток		Дет.сад, школа	Врачебная амбулатория	Дом культуры, библиотека	Магазины		Промышленный, агропромышленный центр
55	д. Зангар-Куль	35				ФАП	Клуб	Магазины		Рядовой населенный пункт
56	д. Колос (в законе упразднен)	0								Бывший населенный пункт
57	с. Нижний Тимерлек	382	Фермы КРС: 2, лет.лагери: 2, загоны для скота: 2, склад мин.удобр., зерноток, МТМ		Дет.сад, школа	ФАП	Клуб	Магазины		Агропромышленный центр
9	**Кутлу-Букашское**	**2818**		Произ-ва мет.изделий и конструкций, пром-ти строит.мат-в					База отдыха	
58	с. Кутлу-Букаш	1222	Вет.пункт, зерноток	Лесн.бум. и д/о пром-ти, пищ.пром-ти	Дет.сад, детсад-школа, школа	Врачебная амбулатория, подстанция скорой мед.помощи	Дом культуры, библиотека, музей	Магазины		Административный, социальный, культурный, промышленный,

№ п/п	Наименование территории	Численность населения (чел.)	Сельскохозяйственные предприятия	Промышленные предприятия	Образовательные организации	Медицинские организации	Объекты культуры	Магазины	Туристско-рекреационные объекты	Роль в формировании системы расселения
										агропромышленный центр
59	с. Алан-Полян	71				ФАП	Клуб, библиотека	Магазины		Рядовой населенный пункт
60	с. Бикчураево	141			Дет.сад-школа	ФАП	Клуб, библиотека	Магазин		Рядовой населенный пункт
61	с. Большой Машляк	270	Ферма КРС, свиноферма, зерноток, МТП		Дет.сад, школа	ФАП	Дом культуры, библиотека	Магазины		Агропромышленный, туристско-рекреационный центр
62	д. Верхний Машляк	149	Лет.лагерь, склад мин.удобр.					Магазины		Агропромышленный центр
63	с. Кзыл-Юлдузский лесхоз	17					Клуб	Магазин		Рядовой населенный пункт
64	с. Мамли-Козяково Челны	201	Ферма КРС		Дет.сад, нач. школа	ФАП		Магазины		Агропромышленный центр
65	д. Сатлыган	21	Сенохранилище					Магазин		Агропромышленный центр
66	с. Тавларово	109			Дет.сад-нач. школа	ФАП	Клуб	Магазины		Рядовой населенный пункт
67	д. Тябердино-Челны	509	Ферма КРС, зерноток, сенохранилище, МТМ			ФАП	Дом культуры, библиотека	Магазины		Агропромышленный центр
68	с. Шеморбаш	108	Пасека, свиноферма, зерноток, МТМ		Дет.сад, школа	ФАП	Дом культуры, библиотека	Магазины		Агропромышленный центр

№ п/п	Наименование территории	Численность населения (чел.)	Сельскохозяйственные предприятия	Промышленные предприятия	Образовательные организации	Медицинские организации	Объекты культуры	Магазины	Туристско-рекреационные объекты	Роль в формировании системы расселения
10	**Масловское**	**1380**							База отдыха	
69	с. Масловка	556	Фермы КРС: 2, зерноток, загон для скота, лет.лагерь, склад мин.удобр., МТМ		Дет.сад, школа	ФАП	Дом культуры, библиотека	Магазины		Административный, агропромышленный, туристско-рекреационный центр
70	с. Большой Ошняк	213	Ферма КРС, зерноток		Дет.сад, школа	ФАП	Дом культуры, библиотека	Магазины		Агропромышленный центр
71	п. Верхний Ошняк	4						Магазин		Рядовой населенный пункт
72	с. Малый Ошняк	163	Ферма КРС, зерноток, сенохранилище, МТМ		Нач. школа	ФАП	Клуб, библиотека	Магазин		Агропромышленный центр
73	с. Русский Ошняк	444	Ферма КРС, свиноферма, зерноток, загон для скота		Дет.сад, школа	ФАП	Дом культуры, библиотека	Магазины		Агропромышленный центр
11	**Новоарышское**	**1158**								
74	с. Новый Арыш	569	Ферма КРС, пасека, зернохранилища: 2, зерноток, МТМ		Дет.сад, школа	ФАП	Дом культуры, библиотека	Магазины		Административный, агропромышленный центр
75	с. Байтеряково (в законе упразднен)	0								Бывший населенный пункт

№ п/п	Наименование территории	Численность населения (чел.)	Сельскохозяйственные предприятия	Промышленные предприятия	Образовательные организации	Медицинские организации	Объекты культуры	Магазины	Туристско-рекреационные объекты	Роль в формировании системы расселения
76	с. Балыклы-Чукаево	182	Зерноток		Дет.сад, школа	ФАП	Дом культуры, библиотека	Магазин		Социальный, агропромышленный центр
77	с. Крещеные Казыли	93	Свиноферма, зерноток, МТМ			ФАП	Клуб	Магазин		Агропромышленный центр
78	д. Носово (в законе упразднен)	0	Лет.лагери: 2							Бывший населенный пункт
79	с. Старый Арыш	314	Фермы КРС: 2, зернотоки: 2, МТМ		Дет.сад-школа	ФАП	Дом культуры, библиотека	Магазины		Агропромышленный центр
12	**Юлсубинское**	**1217**								
80	с. Юлсубино	359	Зерноток		Дет.сад, школа	ФАП	Дом культуры, библиотека	Магазины		Административный, агропромышленный центр
81	с. Кукеево	440			Дет.сад, школа	ФАП	Дом культуры, библиотека	Магазины		Рядовой населенный пункт
82	с. Ямашево	418	Зерноток		Дет.сад, школа	ФАП	Дом культуры, библиотека	Магазины		Агропромышленный центр
	Всего	**24680**								
	В том числе сельское	**15123**								

Природно-экологический каркас. Дальнейшее развитие природно-экологического каркаса Рыбно-Слободского муниципального района возможно за счет увеличения площади таких элементов каркаса, как экологические коридоры и буферные территории, а также сохранения ядер и ключевых территорий.

На большей части территории района коридоры присутствуют лишь фрагментарно и поэтому нуждаются в реконструкции и воссоздании для расширения их природоохранных функций. Особенно острой является проблема недостаточного озеленения автомобильных дорог, выполняющего противоэрозионные, снего-, шумо-, газо-, пылезащитные и декоративные функции.

В соответствии с требованиями ОДМ 218.011-98 и СП 42.13330.2011 для комплексной защиты дороги ширина зеленых насаждений вдоль них должна составлять не менее 10 м.

В целях защиты дорог от разрушительного воздействия поверхностного стока Схемой территориального планирования рекомендуется создавать противоэрозионное озеленение в виде плотного дернового слоя на прибровочной полосе обочин (0,5 м), откосах и в полосе отвода автомобильных дорог.

Для выполнения защитных функций необходимо осуществлять посадку полос зеленых насаждений, обладающих густым ветвлением и плотностью крон, неподверженностью снеголому, хорошим порослевым возобновлением, быстрым ростом, газоустойчивостью. Наиболее подходящими для этих целей видами являются:

- хвойные породы (например, лиственница сибирская);
- лиственные породы: дуб, ясень ланцетный, липа, тополь, граб, шелковица, гледичия;
- кустарники: бирючина, гордовина, акация желтая, спирея, жимолость, шиповник.

В результате реализации мероприятий Схемы территориального планирования по созданию сети зеленых связей общая площадь экологических коридоров составит 46553 га (с учетом проектируемого озеленения вдоль дорог, которое составит -761 га).

В целях организации рекреации населения, обеспечения выполнения оздоровительных и природоохранных функций леса, создания мест выпаса скота, озеленение санитарно-защитных зон сельскохозяйственных и производственных объектов Схемой территориального планирования Рыбно-Слободского муниципального района предлагается создание вокруг населенных пунктов лесо-луговых поясов, которые будут относиться к буферным территориям природно-экологического каркаса. В результате создания лесо-луговых поясов (общей площадью 1405 га) площадь буферных зон достигнет 2986,6 га.

Для стабилизации природно-экологического каркаса Рыбно-Слободского муниципального района и рационального использования природных территорий предлагается проведение мероприятий, предотвращающих попадание любых промышленных и коммунально-бытовых стоков в поверхностные водоемы и подземные горизонты, исключающих влияние оросительных систем на состояние поверхностных и подземных вод, обеспечивающих максимальное сохранение естественного растительного покрова по берегам и в истоках рек и ручьев. Также

Схемой территориального планирования предлагается частичное резервирование сельскохозяйственных площадей под территории лесовосстановления.

Экологическое равновесие на территории Рыбно-Слободского муниципального района может быть достигнуто при оптимальном соотношении интенсивно эксплуатируемых и особо охраняемых природных территорий. С этой целью к жестким элементам экологического каркаса должно быть отнесено не менее 37 % территории (Основные направления…, 2000).

В целом, в результате реализации положений Схемы территориального планирования Рыбно-Слободского муниципального района ожидается, что площадь озелененных территорий достигнет 95,2 тыс. га, или 47 % от площади района.

Схемой территориального планирования также обозначается необходимость организации лесопарковой зоны для пгт.Рыбная Слобода, рассчитанной в соответствии с ГОСТ 17.5.3.01-78 «Состав и размер зеленых зон городов».

Таблица 3.1.4

Расчет потребности в площадях лесопарковой зон для пгт Рыбная Слобода на 1 очередь (до 2020 г.)

№ п/п	Наименование населенного пункта	Численность населения на 2020 год, тыс. чел.	Необходимая площадь лесопарковой зоны на 2020 год, га	Потребность в площадях лесов лесопарковой зоны на 2020 год, га
1	Рыбная Слобода	8,524	85,24	85,24

Таблица 3.1.5

Расчет необходимых площадей лесопарковых зон пгт Рыбная Слобода на расчетный срок (до 2035 г.)

№ п/п	Наименование населенного пункта	Численность населения на 2035 год, тыс. чел.	Необходимая площадь лесопарковой зоны на 2035 год, га	Потребность в площадях лесов лесопарковой зоны на 2035 год, га
1	Рыбная Слобода	9,557	95,57	10,33
	Итого:	**9,557**		**10,33**

Примечание: расчеты произведены в соответствии с ГОСТ 17.5.3.01-78, поскольку иных нормативов, разработанных для поселков городского типа и сел, на данный момент нет.

Из таблицы видно, что из-за планируемого небольшого роста численности населения в 2020-2035 годы дополнительно потребуется 10,33 га лесов лесопарковой зоны. Следует также отметить, что при наращивании площадей лесопарковых зон необходимо учитывать действующие на них рекреационные нагрузки, представленные в таблице 3.1.6 (Москва-Париж…, 1997).

Таблица 3.1.6

Базовые нормативы предельно допустимого количества отдыхающих в различных типах растительной ассоциации

Типы растительных ассоциаций	**Среднегодовые рекреационные нагрузки, чел/га**
Хвойные	3
Хвойно-лиственные	4,5
Широколиственные	8
Луга пойменные	15
Луга суходольные	12

Кроме того, предлагается:

- инвентаризация и паспортизация объектов зеленых насаждений в пределах санитарно-защитных зон, жилых территорий, зданий и объектов торгово-бытового обслуживания, образовательных и медицинских организаций, учреждений культуры;
- посадка зеленых насаждений на территории санитарно-защитных зон;
- обустройство парков, скверов населенных пунктов Рыбно-Слободского муниципального района;
- посадка лесных культур в водоохранных зонах малых рек;
- очистка лесного фонда.

Таким образом, мероприятия по формированию природно-экологического каркаса территорий будут играть активную роль в формировании комфортных условий проживания и отдыха населения, в охране природных ресурсов от загрязнения и истощения, а также позволят значительно снизить рекреационные нагрузки на особо охраняемые природные территории.

3.2. Прогноз численности населения

Перспективная численность населения Рыбно-Слободского муниципального района в целом на район рассчитана Министерством Экономики Республики Татарстан. Расчет перспективного числа жителей городского и сельских населенных пунктов района строился на основании сложившихся тенденций протекания демографических процессов с учетом экологических ограничений, социальных и транспортного факторов.

Прогноз численности населения на период с 2011 по 2035 гг. предполагает снижение числа жителей. На первую очередь общая численность населения района составит 26,8 тыс.чел., на расчетный срок – 24,7 тыс.чел. (на 1.01.2011 г. – 27,5 тыс.чел.).

Прогнозная численность населения пгт Рыбная Слобода составит 8,5 тыс.чел. на первую очередь и 9,6 тыс.чел. - на расчетный срок (на 1.01.2011 г. – 7,7 тыс.чел.). Численность сельского населения увеличится с 19,8 до 18,2 тыс.чел. за 2011 – 2020 гг, уменьшится до 15,1 тыс.чел. к расчетному сроку. Увеличение числа жителей предполагается в городском поселении Рыбная Слобода и Полянском сельском поселении. Численность населения остальных сельских поселений по прогнозу уменьшится.

Таблица 3.2.1

Перспективная численность населения Рыбно-Слободского муниципального района (начало года, чел.)

Наименование территории	2011	2020	2035
Городские поселения			
Рыбная Слобода	**7678**	**8524**	**9557**
Рыбная Слобода	7678	8524	9557
Рыбно-Слободское лесничество	0	0	0
Сельские поселения			
Анатышское	**731**	**715**	**618**
Анатыш	610	613	547
Шиланка	121	102	71
Балыклы-Чукаевское	**732**	**704**	**589**
Балыклы-Чукаево	274	243	182
Крещеные Казыли	107	106	93
Старый Арыш	351	355	314
Бетьковское	**527**	**455**	**327**
Бетьки	198	186	153
Дикое Поле	35	27	19
Малый Атмас	180	149	96
Янчиково	114	93	59
Биектауское	**1292**	**1239**	**1044**
Биектау	786	747	626
Русское Мордово	0	0	0
Околоток-Янгасала	273	266	233
Урняк	3	3	1
Челны-Баш	138	124	93
Янавыл	92	99	91
Большеелгинское	**984**	**940**	**794**

Наименование территории	2011	2020	2035
Большие Елги	839	813	704
Сабакаево	145	127	90
Большекульгинское	**607**	**546**	**451**
Большая Кульга	366	336	260
Большая Осиновка	82	48	43
Дон-Урай	119	123	114
Малая Кульга	40	39	34
Большемашлякское	**722**	**678**	**560**
Большой Машляк	357	333	270
Бикчураево	208	186	141
Верхний Машляк	157	159	149
Большеошнякское	**571**	**508**	**380**
Большой Ошняк	305	277	213
Верхний Ошняк	4	4	4
Малый Ошняк	262	227	163
Большесалтанское	**298**	**256**	**172**
Большой Салтан	258	223	156
Губайдулловка	24	19	10
Новый Салтан	16	14	6
Козяково-Челнинское	**644**	**556**	**394**
Козяково-Челны	242	204	136
Бердибяково	129	114	88
Большое Кадряково	5	5	5
Иванаево	199	173	124
Малое Кадряково	6	4	0
Уреево-Челны	63	56	41
Корноуховское	**696**	**605**	**501**
Корноухово	570	485	404
Зюзино	50	56	59
Наумово	7	7	4
Шетнево-Черемышево	69	57	34
Кугарчинское	**1194**	**1004**	**842**
Кугарчино	1076	916	807
Зангар-Куль	118	88	35
Колос (упразднен)	0	0	0
Кукеевское	**644**	**571**	**440**
Кукеево	644	571	440
Кутлу-Букашское	**2004**	**2021**	**1953**
Кутлу-Букаш	1201	1233	1222
Мамли-Козяково Челны	222	220	201
Сатлыган	51	40	21
Тябердино-Челны	530	528	509
Масловское	**770**	**702**	**556**
Масловка	770	702	556
Нижнетимерлекское	**1178**	**1111**	**917**
Верхний Тимерлек	696	657	535
Нижний Тимерлек	482	454	382
Новоарышское	**745**	**676**	**569**
Новый Арыш	745	676	569

Наименование территории	2011	2020	2035
Байтеряково (упразднен)	0	0	0
Носово (упразднен)	0	0	0
Полянское	**790**	**831**	**839**
Полянка	790	831	839
Русско-Ошнякское	**540**	**479**	**444**
Русский Ошняк	540	479	444
Сорочье-Горское	**71**	**61**	**42**
Сорочьи Горы	65	55	36
Камский	6	6	6
Троицко-Урайское	**545**	**525**	**468**
Троицкий Урай	472	476	457
Гремячка	73	49	11
Урахчинское	**608**	**507**	**327**
Урахча	370	301	186
Мельничный Починок	176	144	85
Наратлы	60	60	55
Николаевка	2	2	1
Шеморбашское	**581**	**479**	**305**
Шеморбаш	169	148	108
Алан-Полян	144	117	71
Кзыл-Юлдузский лесхоз	79	54	17
Тавларово	189	160	109
Шетнево-Тулушское	**382**	**334**	**233**
Шетнево-Тулуши	206	175	115
Новая Ырга	176	159	118
Шумбутское	**594**	**526**	**401**
Шумбут	410	367	278
Камский	42	39	31
Красный Яр	2	2	0
Степановка	0	0	0
Шестая Речка	140	118	92
Шумковское	**349**	**252**	**180**
Шумково	163	122	86
Большой Атмас	109	61	38
Ошняк-Качкалак	13	11	5
Хутор	64	58	51
Юлсубинское	**1028**	**962**	**777**
Юлсубино	503	463	359
Ямашево	525	499	418
Всего	**27505**	**26767**	**24680**
В том числе сельское	**19827**	**18243**	**15123**

Естественный прирост

За прогнозный период с 2011 по 2035 гг. предполагается увеличение значения показателя естественной убыли населения Рыбно-Слободского муниципального района. На первую очередь (2020 г.) расчет естественного прироста показал, что показатель понизится до -8,3 чел. на 1000 жителей (с -7,3 чел на 1000 жителей на начало 2011 г.), таким образом, район войдет в наиболее неблагоприятную группу

муниципальных районов Республики Татарстан по показателю естественного прироста населения. К расчетному сроку (2035 г.) естественный прирост составит -8,8 чел. на 1000 жителей.

Миграционный прирост

За период с 2011 по 2035 гг. по прогнозу предполагается увеличение механического движения населения за счет прибытия населения в район. Значение показателя миграционного прироста населения Рыбно-Слободского муниципального района на начало 2020 г. составит 1,7 чел. на 1000 жителей, на начало 2035 г. – 2,0 чел. на 1000 жителей.

В 2011-2035 гг. показатель миграционного прироста Рыбно-Слободского района будет входить в группу с низкими значениями рассматриваемого показателя муниципальных районов Республики Татарстан.

Демографическая нагрузка

Прогноз возрастного состава населения Рыбно-Слободского муниципального района Республики Татарстан произведен экономико-статистическим методом совместно с методом передвижки возрастов по рассматриваемым детским и основным возрастным группам.

Таблица 3.2.2

Возрастная структура населения Рыбно-Слободского муниципального района (начало года, тыс. чел.)

Структура населения	2011	2020	2035
Общая численность населения	27630	26767	24680
В том числе в возрасте:			
Моложе трудоспособного	4557	4369	3902
Трудоспособного	15501	15048	13959
Старше трудоспособного	7572	7350	6819

За период с 2011 по 2035 гг. прогнозируется уменьшение уровня демографической нагрузки. На начало 2020 г. показатель составит 77,9 человек нетрудоспособного населения на 100 жителей трудоспособного возраста, а к 2035 г. понизится до 76,8 (по экспресс-бюллетеню по итогам переписи населения 2010 г. – 78,2).

Среди муниципальных районов Республики Татарстан Рыбно-Слободский муниципальный район входит в группу демографической нагрузки с низкой оценкой (по пятибалльной шкале – 2 балла, где благоприятный показатель составляет 5 баллов, неблагоприятный – 1 балл). За первую очередь (2012-2020 гг.) и к расчетному сроку (за 2021-2035 гг.) показатель получит такую же оценку.

Прогноз численности населения детского возраста, используемый для расчета необходимой мощности объектов образования, представлен в таблице 3.2.3

Таблица 3.2.3

Численность населения детского возраста (чел.)

Наименование территории	Существующее состояние (на 1.01.2012 г.)					Первая очередь (2020 г.)					Расчетный срок (2035 г.)				
	Всего	в том числе в возрасте				Всего	в том числе в возрасте				Всего	в том числе в возрасте			
		до 1	от 1 до 6	от 7 до 15	от 16 до 17		до 1	от 1 до 6	от 7 до 15	от 16 до 17		до 1	от 1 до 6	от 7 до 15	от 16 до 17
Городские поселения															
Рыбная Слобода	**7949**	**99**	**541**	**772**	**196**	**8524**	**107**	**617**	**843**	**198**	**9557**	**123**	**746**	**1126**	**241**
Рыбная Слобода*	7949	99	541	772	196	8524	107	617	843	198	9557	123	746	1126	241
Рыбно-Слободское лесничество	0	0	0	0	0	0	0	0	0	0	0	0	0	0	0
Сельские поселения															
Анатышское	**768**	**12**	**42**	**54**	**12**	**715**	**13**	**44**	**78**	**17**	**618**	**6**	**29**	**40**	**10**
Анатыш	644	12	34	47	9	613	11	38	70	14	547	5	25	36	7
Шиланка	124	0	8	7	3	102	2	6	8	3	71	1	4	4	3
Балыклы-Чукаевское	**766**	**7**	**27**	**67**	**20**	**704**	**14**	**47**	**42**	**17**	**589**	**6**	**29**	**36**	**22**
Балыклы-Чукаево	275	3	7	15	7	243	5	15	16	4	182	2	9	13	6
Крещеные Казыли	113	3	5	10	4	106	2	7	8	3	93	1	5	8	7
Старый Арыш	378	1	15	42	9	355	7	25	18	10	314	3	15	15	9
Бетьковское	**524**	**3**	**18**	**26**	**12**	**455**	**7**	**26**	**27**	**7**	**327**	**2**	**19**	**19**	**11**
Бетьки	201	1	10	12	3	186	3	11	13	4	153	1	9	8	5
Дикое Поле	36	1	0	2	0	27	0	2	3	0	19	0	1	2	1
Малый Атмас	178	1	8	10	4	149	3	9	11	3	96	1	7	6	4
Янчиково	109	0	0	2	5	93	1	4	0	0	59	0	2	3	1
Биектауское	**1328**	**13**	**99**	**102**	**27**	**1239**	**21**	**73**	**138**	**33**	**1044**	**12**	**73**	**57**	**42**
Биектау	803	8	55	65	14	747	13	45	79	20	626	7	43	35	25
Околоток-Янгасала	279	2	32	18	8	266	4	14	38	8	233	3	18	10	10
Русское Мордово	0	0	0	0	0	0	0	0	0	0	0	0	0	0	0
Урняк	3	0	0	0	0	3	0	0	0	0	1	0	0	0	0
Челны-Баш	141	2	6	11	3	124	2	8	12	3	93	1	7	7	4
Янавыл	102	1	6	8	2	99	2	6	9	2	91	1	5	5	3
Большеелгинское	**1013**	**11**	**57**	**105**	**25**	**940**	**18**	**65**	**90**	**27**	**794**	**10**	**53**	**50**	**31**
Большие Елги	864	10	50	93	21	813	16	57	80	24	704	9	47	44	27

Наименование территории	Существующее состояние (на 1.01.2012 г.)					Первая очередь (2020 г.)					Расчетный срок (2035 г.)				
	Всего	в том числе в возрасте				Всего	в том числе в возрасте				Всего	в том числе в возрасте			
		до 1	от 1 до 6	от 7 до 15	от 16 до 17		до 1	от 1 до 6	от 7 до 15	от 16 до 17		до 1	от 1 до 6	от 7 до 15	от 16 до 17
Сабакаево	149	1	7	12	4	127	2	8	10	3	90	1	6	6	4
Большекульгинское	**619**	**5**	**34**	**45**	**21**	**546**	**11**	**35**	**49**	**14**	**451**	**6**	**30**	**26**	**17**
Большая Кульга	377	3	25	29	13	336	7	23	34	9	260	4	20	17	11
Большая Осиновка	75	0	4	6	2	48	1	4	4	2	43	1	3	2	2
Дон-Урай	126	1	5	6	6	123	2	6	8	2	114	1	5	5	3
Малая Кульга	41	1	0	4	0	39	1	2	3	1	34	0	2	2	1
Большемашлякское	**736**	**1**	**58**	**71**	**16**	**678**	**13**	**47**	**61**	**22**	**560**	**7**	**38**	**28**	**21**
Большой Машляк	365	1	45	38	10	333	7	24	48	14	270	5	25	15	14
Бикчураево	210	0	7	16	3	186	3	12	7	4	141	1	7	7	4
Верхний Машляк	161	0	6	17	3	159	3	11	6	4	149	1	6	6	3
Большеошнякское	**578**	**3**	**12**	**22**	**8**	**508**	**9**	**27**	**21**	**6**	**380**	**2**	**18**	**20**	**10**
Большой Ошняк	313	1	7	12	5	277	5	14	10	3	213	1	9	10	5
Верхний Ошняк	4	0	0	0	0	4	0	0	0	0	4	0	0	0	0
Малый Ошняк	261	2	5	10	3	227	4	13	11	3	163	1	9	10	5
Большесалтанское	**301**	**1**	**5**	**16**	**6**	**256**	**4**	**14**	**8**	**3**	**172**	**1**	**8**	**9**	**4**
Большой Салтан	260	1	5	15	3	223	4	12	8	3	156	1	8	8	4
Губайдулловка	24	0	0	1	2	19	0	1	0	0	10	0	0	1	0
Новый Салтан	17	0	0	0	1	14	0	1	0	0	6	0	0	0	0
Козяково-Челнинское	**640**	**3**	**20**	**47**	**26**	**556**	**10**	**33**	**29**	**11**	**394**	**5**	**22**	**22**	**12**
Козяково-Челны	239	1	9	17	9	204	4	13	12	4	136	2	9	9	5
Бердибяково	127	1	2	10	5	114	2	7	5	2	88	1	4	5	2
Большое Кадряково	5	0	0	0	0	5	0	0	0	0	5	0	0	0	0
Иванаево	199	1	5	13	7	173	3	9	8	3	124	1	6	6	3
Малое Кадряково	6	0	0	0	0	4	0	0	0	0	0	0	0	0	0
Уреево-Челны	64	0	4	7	5	56	1	4	4	2	41	1	3	2	2
Корноуховское	**709**	**1**	**37**	**52**	**14**	**605**	**11**	**39**	**40**	**15**	**501**	**4**	**28**	**22**	**15**
Корноухово	579	1	32	43	10	485	9	32	35	13	404	4	24	19	13
Зюзино	54	0	3	3	3	56	1	3	3	1	59	0	2	2	1
Наумово	7	0	0	2	0	7	0	1	0	0	4	0	0	0	0

Наименование территории	Существующее состояние (на 1.01.2012 г.)					Первая очередь (2020 г.)					Расчетный срок (2035 г.)				
	Всего	в том числе в возрасте				Всего	в том числе в возрасте				Всего	в том числе в возрасте			
		до 1	от 1 до 6	от 7 до 15	от 16 до 17		до 1	от 1 до 6	от 7 до 15	от 16 до 17		до 1	от 1 до 6	от 7 до 15	от 16 до 17
Шетнево-Черемышево	69	0	2	4	1	57	1	3	2	1	34	0	2	1	1
Кугарчинское	**1191**	**16**	**87**	**105**	**36**	**1004**	**16**	**59**	**135**	**32**	**842**	**12**	**62**	**47**	**39**
Кугарчино	1075	14	85	91	30	916	15	53	127	29	807	11	60	46	36
Зангар-Куль	116	2	2	14	6	88	1	6	8	3	35	1	2	1	3
Колос (упразднен)	0	0	0	0	0	0	0	0	0	0	0	0	0	0	0
Кукеевское	**638**	**1**	**22**	**48**	**15**	**571**	**9**	**32**	**25**	**12**	**440**	**4**	**21**	**19**	**11**
Кукеево	638	1	22	48	15	571	9	32	25	12	440	4	21	19	11
Кутлу-Букашское	**2057**	**11**	**94**	**268**	**48**	**2021**	**34**	**135**	**127**	**61**	**1953**	**21**	**88**	**183**	**52**
Кутлу-Букаш	1240	5	53	171	26	1233	21	86	68	37	1222	13	52	114	31
Мамли-Козяково Челны	232	1	11	18	9	220	4	13	14	5	201	2	10	9	5
Сатлыган	50	0	0	4	2	40	1	2	0	1	21	0	1	1	0
Тябердино-Челны	535	5	30	75	11	528	8	34	45	18	509	6	25	59	16
Масловское	**783**	**3**	**37**	**45**	**17**	**702**	**14**	**44**	**46**	**14**	**556**	**5**	**33**	**30**	**18**
Масловка	783	3	37	45	17	702	14	44	46	14	556	5	33	30	18
Нижнетимерлекское	**1205**	**8**	**8**	**12**	**13**	**1111**	**20**	**53**	**32**	**4**	**917**	**2**	**35**	**44**	**17**
Верхний Тимерлек	721	6	3	7	10	657	12	32	21	2	535	1	22	28	11
Нижний Тимерлек	484	2	5	5	3	454	8	21	11	2	382	1	13	16	6
Новоарышское	**792**	**6**	**35**	**81**	**38**	**676**	**14**	**50**	**53**	**19**	**569**	**8**	**36**	**36**	**21**
Новый Арыш	792	6	35	81	38	676	14	50	53	19	569	8	36	36	21
Байтеряково (упразднен)	0	0	0	0	0	0	0	0	0	0	0	0	0	0	0
Носово (упразднен)	0	0	0	0	0	0	0	0	0	0	0	0	0	0	0
Полянское	**830**	**3**	**40**	**62**	**19**	**831**	**18**	**57**	**49**	**17**	**839**	**6**	**40**	**37**	**21**
Полянка	830	3	40	62	19	831	18	57	49	17	839	6	40	37	21
Русско-Ошнякское	**553**	**0**	**10**	**28**	**23**	**479**	**11**	**34**	**10**	**6**	**444**	**3**	**18**	**21**	**9**
Русский Ошняк	553	0	10	28	23	479	11	34	10	6	444	3	18	21	9
Сорочье-Горское	**71**	**0**	**2**	**2**	**4**	**61**	**1**	**3**	**2**	**1**	**42**	**0**	**2**	**2**	**1**
Сорочьи Горы	65	0	2	2	4	55	1	3	2	1	36	0	2	2	1

Наименование территории	Существующее состояние (на 1.01.2012 г.)					Первая очередь (2020 г.)					Расчетный срок (2035 г.)				
	Всего	в том числе в возрасте				Всего	в том числе в возрасте				Всего	в том числе в возрасте			
		до 1	от 1 до 6	от 7 до 15	от 16 до 17		до 1	от 1 до 6	от 7 до 15	от 16 до 17		до 1	от 1 до 6	от 7 до 15	от 16 до 17
Камский	6	0	0	0	0	6	0	0	0	0	6	0	0	0	0
Троицко-Урайское	**554**	**5**	**17**	**45**	**9**	**525**	**10**	**35**	**32**	**10**	**468**	**3**	**22**	**25**	**16**
Троицкий Урай	486	5	15	39	9	476	9	31	30	9	457	3	22	24	12
Гремячка	68	0	2	6	0	49	1	4	2	1	11	0	0	1	4
Урахчинское	**606**	**3**	**17**	**48**	**15**	**507**	**11**	**38**	**26**	**11**	**327**	**4**	**13**	**26**	**12**
Урахча	366	3	8	32	10	301	7	24	17	7	186	3	7	18	8
Мельничный Починок	178	0	6	11	5	144	3	10	6	3	85	1	3	6	3
Наратлы	60	0	3	5	0	60	1	4	3	1	55	0	3	2	1
Николаевка	2	0	0	0	0	2	0	0	0	0	1	0	0	0	0
Шеморбашское	**573**	**1**	**23**	**59**	**0**	**479**	**9**	**35**	**26**	**14**	**305**	**5**	**17**	**18**	**13**
Шеморбаш	169	1	5	21	0	148	3	11	8	4	108	1	6	7	4
Алан-Полян	143	0	3	9	0	117	2	7	3	2	71	1	2	4	2
Кзыл-Юлдузский лесхоз	73	0	3	8	0	54	1	5	3	2	17	1	1	1	2
Тавларово	188	0	12	21	0	160	3	12	12	6	109	2	8	6	5
Шетнево-Тулушское	**391**	**4**	**16**	**35**	**9**	**334**	**6**	**22**	**28**	**9**	**233**	**3**	**17**	**17**	**10**
Шетнево-Тулуши	208	1	8	20	6	175	3	12	11	5	115	2	8	8	5
Новая Ырга	183	3	8	15	3	159	3	10	17	4	118	1	9	9	5
Шумбутское	**605**	**6**	**31**	**67**	**24**	**526**	**12**	**41**	**47**	**16**	**401**	**6**	**30**	**30**	**17**
Шумбут	414	4	21	44	17	367	8	28	33	11	278	4	21	21	12
Камский	44	1	2	0	1	39	1	2	3	0	31	0	2	2	1
Красный Яр	2	0	0	0	0	2	0	0	0	0	0	0	0	0	0
Степановка	0	0	0	0	0	0	0	0	0	0	0	0	0	0	0
Шестая Речка	145	1	8	23	6	118	3	11	11	5	92	2	7	7	4
Шумковское	**322**	**4**	**11**	**34**	**11**	**252**	**4**	**17**	**15**	**7**	**180**	**4**	**8**	**11**	**6**
Шумково	154	4	8	17	5	122	2	9	12	4	86	2	5	7	4
Большой Атмас	98	0	2	10	3	61	1	5	2	2	38	1	2	2	1
Ошняк-Качкалак	11	0	0	0	0	11	0	0	0	0	5	0	0	0	0
Хутор	59	0	1	7	3	58	1	3	1	1	51	1	1	2	1

Наименование территории	Существующее состояние (на 1.01.2012 г.)					Первая очередь (2020 г.)					Расчетный срок (2035 г.)				
	Всего	в том числе в возрасте				Всего	в том числе в возрасте				Всего	в том числе в возрасте			
		до 1	от 1 до 6	от 7 до 15	от 16 до 17		до 1	от 1 до 6	от 7 до 15	от 16 до 17		до 1	от 1 до 6	от 7 до 15	от 16 до 17
Юлсубинское	**1056**	**6**	**37**	**108**	**33**	**962**	**19**	**67**	**55**	**24**	**777**	**9**	**43**	**44**	**24**
Юлсубино	520	3	20	51	14	463	9	32	29	12	359	4	21	21	12
Ямашево	536	3	17	57	19	499	10	35	26	12	418	5	22	23	12
Всего	**28158**	**236**	**1437**	**2426**	**697**	**26767**	**446**	**1789**	**2134**	**627**	**24680**	**279**	**1578**	**2045**	**723**
В том числе сельское	**20209**	**137**	**896**	**1654**	**501**	**18243**	**339**	**1172**	**1291**	**429**	**15123**	**156**	**832**	**919**	**482**

Примечание: *данные на 1.01.2010 г.

3.3. Экономическое развитие района

3.3.1. Прогноз занятости населения

Приоритетными направлениями стратегического развития Рыбно-Слободского муниципального района являются интенсификация сельского хозяйства и переработки сельскохозяйственной продукции, развитие сферы услуг (развитие гостиничного сервиса, аграрного туризма, туризма выходного дня и пр.), возрождение народных промыслов, переработка древесины и изготовление изделий из дерева, производство строительных материалов.

При развитии территории Рыбно-Слободского муниципального района следует учитывать ускорение темпов повышения благосостояния населения и вытекающие из этого высокие требования к условиям труда, быта и отдыха. Важнейшим способом облегчения напряженности баланса трудовых ресурсов является всестороннее социально-экономическое развитие Рыбно-Слободского муниципального района, к чему и призвана схема территориального планирования. Для этого необходимы: во-первых, рациональное использование трудовых ресурсов различных возрастных групп и сбалансированное применение мужского и женского труда; во-вторых, соответствующее современным требованиям обеспечение жилым фондом, строительство зданий дошкольных и общеобразовательных организаций, объектов физкультуры и спорта; в-третьих, расширение сферы и форм массового культурно-бытового и коммунального обслуживания, а также создание удобных транспортных связей, обеспечивающих скорость передвижения, доступность и безопасность движения.

При решении вопросов обеспеченности трудовыми ресурсами следует учитывать, что интенсификация и автоматизация процесса производства в рамках промышленного и агропромышленного комплексов вызовет создание узкоспециализированных предприятий со значительным радиусом обслуживания, на которых будет занято относительно небольшое число рабочих. Создание автоматизированных предприятий потребует значительно меньшего притока дефицитной рабочей силы. В то же время автоматизация процессов производства позволит значительно увеличить объем производства на существующих промышленных предприятиях без существенного увеличения численности рабочих, что и составляет суть инновационного пути развития производства.

Прогноз мест приложения труда в Схеме территориального планирования Рыбно-Слободского муниципального района охватывает все социально-экономические процессы, из которых складывается создание мест приложения труда населения на данной территории.

В прогнозируемом периоде процент экономически активного населения будет расти. Рост экономической активности населения прогнозируется за счет малого предпринимательства, представленного в основной своей массе сферой услуг. А так же за счет постепенного снижения количества занятых на «сером» рынке труда. Эволюция структуры занятости населения района будет определяться основными факторами — с одной стороны вовлечением незанятого населения (трудовых ресурсов) в экономику, а с другой стороны принципиальными неизбежными изменениями — перераспределением занятых из сферы

производства товаров в непроизводственную сферу с целью приближения к рациональным нормативам потребления услуг.

Как факторы роста экономической активности населения рассматривались:

- рост образовательного уровня населении;
- повышение материальной заинтересованности в труде в связи с систематическим ростом уровня оплаты труда;
- развитие сети детских и общеобразовательных организаций и сферы обслуживания.

Указанные факторы роста сопоставлялись с действием других факторов, которые могут привести к снижению экономической активности населения. К таким факторам относятся:

- уменьшение потребности экономики в дополнительной рабочей силе вследствие значительного роста производительности на базе инновационного развития экономики;
- нормализация состава населения по полу, повышение доли мужчин в трудовых ресурсах (как следствие уменьшение числа семей, где основным кормильцем является женщина);
- повышение рождаемости населения;
- расширение экономических преференций для женщин-матерей.

Следует отметить, что недостаточное воспроизводство населения может создать затруднения в трудовом балансе района, а это в свою очередь может привести к отрицательным социальным и экономическим последствиям.

Метод прогноза занятости населения и мест приложения труда на основе планируемых мероприятий по развитию муниципального района

В основу данного метода входят учет всех мероприятий по развитию социальной инфраструктуры, промышленности, агропромышленного комплекса, транспорта, туристско-рекреационной деятельности и создание новых мест приложения труда в данных сферах экономической деятельности (см. табл. 3.3.1.1).

Таблица 3.3.1.1

Места приложения труда, создаваемые при реализации мероприятий по развитию Рыбно-Слободского муниципального района (чел.)

Вид деятельности	2020	2035
Обрабатывающие производства	142	0
Сельское хозяйство	125	0
Торговля	58	15
Гостиницы и рестораны	0	0
Транспорт и связь	20	0
Образование	219	30
Здравоохранение и социальная защита	80	0
Охрана правопорядка	8	0
Деятельность по организации отдыха и развлечений, культуры и спорта	236	38
Предоставление прочих видов услуг	192	9
ВСЕГО:	**1080**	**92**

При расчете мест приложения труда, создаваемых при реализации мероприятий по территориальному развитию Рыбно-Слободского муниципального района использовались следующие межотраслевые нормативные материалы по труду:

1) Постановление Минтруда РФ от 21.04.1993 №88 «Об утверждении нормативов по определению численности персонала, занятого обслуживанием дошкольных учреждений (ясли, ясли-сады, детские сады»;

2) Постановление Минтруда РФ от 3.02.1997 №6 «Об утверждении Межотраслевых норм времени на работы, выполняемые в библиотеках»;

3) Приказ Минздрава РФ от 16.10.2001 №371 «О штатных нормативах медицинского и педагогического персонала детских городских поликлиник (поликлинических отделений)»;

4) Приказ Минздрава СССР от 16.10.1982 №999 «О штатных нормативах медицинского и педагогического персонала городских поликлиник»;

5) Постановление Минтруда РФ от 22.12.2003 №86 «Об утверждении нормативов численности работников государственных и муниципальных психоневрологических интернатов»;

6) Нормативы численности работников, занятых техническим обслуживанием спортивных сооружений общего типа (утвержденный Госкомтрудом СССР);

7) Приказ Минздрава СССР от 26.09.1978 №900 «О штатных нормативах медицинского, фармацевтического персонала и работников кухонь центральных районных и районных больниц сельских районов, центральных районных поликлиник сельских районов, городских больниц и поликлиник (амбулаторий) городов и поселков городского типа, участковых больниц, амбулаторий в сельской местности и фельдшерско-акушерских пунктов».

Итоговые значения прогноза мест приложения труда на основе метода на основе планируемых мероприятий по развитию муниципального района приведены в таблице 3.3.1.2

Таблица 3.3.1.2

Планируемое количество мест приложения труда в Рыбно-Слободском муниципальном районе (чел.)

№ п/п	Наименования поселений	2011	2020	2035
1	ГП "пгт Рыбная Слобода"	2703	2948	3008
2	Анатышское СП	87	117	117
3	Балыклы-Чукаевское СП	107	134	134
4	Бетьковское СП	181	212	213
5	Биектауское СП	96	147	148
6	Большеелгинское СП	249	264	264
7	Большекульгинское СП	94	96	97
8	Большемашлякское СП	123	139	139
9	Большеошнякское СП	97	105	106
10	Большесалтанское СП	60	65	67
11	Козяково-Челнинское СП	98	240	241
12	Корноуховское СП	124	142	142
13	Кугарчинское СП	102	279	289
14	Кукеевское СП	69	75	75

№ п/п	Наименования поселений	2011	2020	2035
15	Кутлу-Букашское СП	219	287	287
16	Масловское СП	117	137	137
17	Нижнетимерлекское СП	226	259	259
18	Новоарышское СП	90	99	99
19	Полянское СП	51	83	83
20	Русско-Ошнякское СП	65	76	76
21	Сорочье-Горское СП	32	33	34
22	Троицко-Урайское СП	83	100	100
23	Урахчинское СП	93	97	98
24	Шеморбашское СП	127	140	140
25	Шетнево-Тулушское СП	62	75	75
26	Шумбутское СП	94	156	168
27	Шумковское СП	66	74	75
28	Юлсубинское СП	115	131	131
	Всего	**5630**	**6710**	**6802**

Таким образом, для нормализации положения с трудовыми ресурсами как в целом по Рыбно-Слободскому муниципальному району, так и по отдельным поселениям требуется осуществление всего комплекса мероприятий, направленных на модернизацию производственно-технической базы и удовлетворение растущих социальных запросов населения.

3.3.2. Развитие промышленного производства

Основные направления развития промышленного производства

Основной целью развития промышленного производства в Рыбно-Слободском муниципальном районе является увеличение темпов роста промышленного производства одновременно с увеличением доли добавленной стоимости в выпуске, имеющей оптимальную структуру как с точки зрения устойчивого развития промышленности, так и в социальном аспекте.

Вышеизложенная цель представляет собой комплекс подцелей:

1) увеличение темпов роста производства продукции обрабатывающих производств;

2) увеличение выпуска конкурентоспособной продукции и расширение рынка сбыта;

3) увеличение загрузки производственных мощностей;

4) ориентация на развитие высоких технологий в промышленности;

5) развитие действующих и открытие новых производств;

6) увеличение доли добавленной стоимости в выпуске продукции;

7) увеличение доли безубыточных предприятий и доли предприятий с положительной социальной рентабельностью;

8) увеличение средней заработной платы темпами, обеспечивающими её величину не ниже минимальной, нормативно установленной в Республике Татарстан.

Основные направления развития сферы производства в Рыбно-Слободском муниципальном районе предполагают позиционирование территории

относительно будущего и обеспечивают согласованное и сбалансированное развитие самых различных сфер деятельности территории при рациональном использовании всех имеющихся на территории ресурсов, а также привлечении и создании новых источников роста благосостояния территории и её населения.

Таблица 3.3.2.1

Прогнозные показатели развития производства в Рыбно-Слободском муниципальном районе

Показатели	Ед. изм.	2015*	2020	2025	2030	2035
Объем валового территориального продукта - ВТП	млн. руб.	3112,4	3501,5	3676,5	4246,4	4479,9
Объем отгруженных товаров собственного производства	млн. руб.	1048,7	1059,2	1112,1	1223,4	1345,7

Примечание: с учетом Программы социально-экономического развития Рыбно-Слободского муниципального района на 2011-2015 гг.

Рост показателя валового территориального продукта Рыбно-Слободского муниципального района связан с интенсивным развитием сельского хозяйства и обрабатывающей промышленности. Основными отраслями обрабатывающей промышленности, как и раньше, в Рыбно-Слободском муниципальном районе останутся пищевая промышленность и промышленность строительных материалов.

Исходя из анализа современного состояния пищевой промышленности Рыбно-Слободского муниципального района, анализируя прошлые достижения отрасли, можно выявить наиболее вероятные перспективные пути развития предприятий пищевой промышленности в разрезе производства основных видов продукции.

Необходимо создание условий предприятиям пищевой промышленности района для проведения технического перевооружения, внедрения новейших технологий, а также проведение работ по реконструкции и модернизации производств на современной основе, созданию новых конкурентоспособных, высокотехнологичных производств, что позволит обеспечить устойчивые высокие темпы роста в отрасли, повысить бюджетную эффективность предприятий.

На основании имеющегося ресурсного потенциала и сценария развития, в промышленном производстве Рыбно-Слободского муниципального района в дальнейшем продолжит развитие производства пищевых продуктов, ориентирующегося в значительной мере на спрос со стороны населения, как местного, так и населения других муниципальных образований.

Возможностью увеличения объемов производства пищевых продуктов и расширения рынков сбыта для предприятий Рыбно-Слободского муниципального района является выпуск продукции под брендами сетевых операторов розничной торговли, что позволит данным предприятиям получить выход на российский рынок. Это предъявляет повышенные требования к ассортименту, качеству и конкурентоспособности продукции, что в свою очередь предполагает необходимость наличия высококвалифицированных кадров и развитой материально-технической базы. Только при наличии этих условий возможен значительный рост объемов производства. Решение этой задачи прежде всего

требует значительных финансовых затрат как на создание конкурентоспособного продукта, так и на его продвижение.

В рамках развития Рыбно-Слободского муниципального района в части жилищного, промышленного и дорожно-инфраструктурного строительства потребуется увеличение объемов производства и расширения ассортимента выпускаемой продукции строительных материалов. Однако развитие сферы производства строительных материалов может быть затруднено высокими издержками, несмотря на скрытый высокий потенциал производства. В ближайшее время необходима организационная реструктуризация, отчуждение неиспользуемых производственных мощностей и промышленных площадей, а также интенсификация политики формирования портфеля заказов на продукцию.

В связи с расположением в границах Рыбно-Слободского муниципального района территорий горных отводов нефтедобывающих организаций допускается строительство, реконструкция, ремонт и эксплуатация скважин и иных объектов, необходимых для пользования недрами в соответствии с лицензиями, на всей территории муниципального образования в границах лицензионных участков, за исключением территорий, на которых такая деятельность запрещена федеральным законодательством.

Местоположение объектов нефтедобычи на картографическом материале для открытого опубликования не показывается на основании пункта 18 Инструкции Главного управления геодезии и картографии при Совете Министров СССР от 28.10.1988 №ГКИНП-14-221-88 «О порядке составления и издания планов города и других населенных пунктов, предназначенных для открытого опубликования и с грифом «для служебного пользования» (СПГ-88)».

Развитие промышленных производств в Схеме территориального планирования представлено следующими видами мероприятий:

Новое строительство – возведение комплекса объектов основного, подсобного и обслуживающего назначения вновь создаваемых предприятий, зданий и сооружений, а также филиалов и отдельных производств, которые после ввода в эксплуатацию будут находиться на самостоятельном балансе, осуществляемое на новых площадках в целях создания новой производственной мощности. Строительство на новой площадке предприятия такой же или большей мощности (производительности, пропускной способности, вместимости здания или сооружения) взамен ликвидируемого предприятия, дальнейшая эксплуатация которого по техническим и экономическим условиям признана нецелесообразной, а также в связи с необходимостью, вызываемой производственно-технологическими или санитарно-техническими требованиями.

Расширение – строительство дополнительных производств на действующем промышленном предприятии, а также строительство новых и расширение существующих отдельных цехов и объектов основного, подсобного и обслуживающего назначения на территории действующих промышленных предприятий или примыкающих к ним площадках в целях создания дополнительных или новых производственных мощностей. К расширению действующих предприятий относится также строительство филиалов и производств, входящих в их состав, которые после ввода в эксплуатацию не будут находиться на самостоятельном балансе.

Реконструкция – изменение параметров действующих предприятий, переустройство существующих цехов и объектов основного, подсобного и обслуживающего назначения, связанное с совершенствованием производства и повышением его технико-экономического уровня и осуществляемое в целях увеличения производственных мощностей, улучшения качества и изменения номенклатуры продукции, а также расширение отдельных зданий и сооружений в случаях, когда новое оборудование не может быть размещено в существующих зданиях, строительство новых зданий и сооружений того же назначения взамен ликвидируемых на территории действующего предприятия.

Техническое перевооружение – комплекс мероприятий по повышению технико-экономического уровня отдельных производств, цехов и участков на основе внедрения передовых научно-технических разработок, механизации и автоматизации производства, модернизации и замены устаревшего и физически изношенного оборудования новым более производительным, а также по совершенствованию общезаводского хозяйства и вспомогательных служб.

Мероприятия промышленности по развитию промышленности в Рыбно-Слободском муниципальном районе

Целью промышленной политики Рыбно-Слободского муниципального района является создание условий для развития промышленного потенциала района за счет создания новых производств, модернизации имеющихся производственных мощностей и освоения выпуска конкурентоспособной промышленной продукции. Важным направлением развития промышленного производства Рыбно-Слободского муниципального района должно стать развитие пищевой промышленности, которая должна идти в комплексе с сельскохозяйственным производством. В Рыбно-Слободском муниципальном районе имеется возможность производства экологической чистой сельхозпродукции, таким образом имеется необходимость организации новых эффективных производств по переработке сельскохозяйственной продукции.

Мясоперерабатывающий комплекс в с. Кугарчино будет включать в себя откормочное производство на 7 тысяч голов крупного рогатого скота, убойный цех производительностью 37 тысяч голов в год и станцию по производству биогаза из отходов. Инвестором по данному строительству является ОАО «Красный Восток Агро». Ответственные исполнители ЗАО «Русский Мрамор». Основные характеристики строящихся объектов в составе мясоперерабатывающего комплекса:

- строительство откормочного комплекса, увеличение производства мяса. Индикаторы оценки конечных результатов - производство 1750 тонн мяса КРС в ж.в. в год. Сроки выполнения мероприятия 2011-2012 гг.;
- строительство убойного цеха в 2011-2012 гг.;
- строительство биогазовой станции в 2011-2012 гг.

Помимо строительства мясоперерабатывающего комплекса, в Схеме территориального планирования Рыбно-Слободского муниципального района предлагается организация площадок перспективного развития деревообрабатывающей промышленности на территории Кутлу-Букашского и

Урахчинского сельских поселений. Перспективные площадки выбирались с учетом транспортной доступности и располагаются вблизи основных транспортных магистралей, также учитывалось наличие свободных трудовых ресурсов.

Мероприятия по развитию промышленности Рыбно-Слободского муниципального района отражены в таблице 3.3.2.2.

Таблица 3.3.2.2

Перечень мероприятий по развитию промышленности в период до 2035 года

№ п/п	Местоположение	Наименование объекта	Наименование мероприятия	Вид мероприятий	Единица измерения	Мощность		Сроки реализации		Источник мероприятия
						Существующая	Новая (дополнительная)	Первая очередь (до 2020 г.)	Расчетный срок (2021-2035 гг.)	
МЕРОПРИЯТИЯ РЕГИОНАЛЬНОГО ЗНАЧЕНИЯ										
1		ОАО «Татнефть» и нефтяные организации	Строительство, реконструкция, ремонт и эксплуатация скважин и иных объектов, необходимых для пользования недрами в соответствии с лицензиями на всей территории района в границах лицензионных участков, за исключением территорий, на которых такая деятельность запрещена федеральным законодательством	Новое строительство, реконструкция и расширение, техперевооружение, модернизация			Согласно утвержденным технологическим схемам разработки месторождений и лицензионным условиям	+	+	
1	Кугарчинское СП, с. Кугарчино	ОАО «Красный Восток Агро»	Строительство откормочного комплекса	Новое строительство	тыс. гол.		7,0	+		Программа социально-экономического развития Рыбно-Слободского района на 2011-2015 гг.
2		ОАО «Красный Восток Агро»	Строительство убойного цеха	Новое строительство	тыс. гол./ год		37,0	+		
3		ОАО «Красный Восток Агро»	Строительство биогазовой станции	Новое строительство				+		
МЕРОПРИЯТИЯ МЕСТНОГО (РАЙОНОГО) ЗНАЧЕНИЯ										
4	Урахчинское СП		Организация площадки под деревообрабатывающие производства	Организационное мероприятие	га		0,1	+	+	СТП Рыбно-Слободского

№ п/п	Местоположение	Наименование объекта	Наименование мероприятия	Вид мероприятий	Единица измерения	Мощность		Сроки реализации		Источник мероприятия
						Существующая	Новая (дополнительная)	Первая очередь (до 2020 г.)	Расчетный срок (2021-2035 гг.)	
5	Кутлу-Букашское СП		Организация площадки под деревообрабатывающие производства	Организационное мероприятие	га		3,0	+	+	муниципального района

3.3.3. Развитие агропромышленного комплекса

Основные направления развития агропромышленного комплекса

Для дальнейшего развития сельского хозяйства района и достижения проектных показателей производства продукции необходимо своевременное проведение мероприятий по капитальному строительству, реконструкции и модернизации объектов.

В результате проведения мероприятий по строительству животноводческих объектов на первую очередь поголовье свиней увеличится на 4800 голов.

В непосредственной близости от границ территорий ряда населенных пунктов расположены производственные объекты АПК, деятельность которых может оказать негативное воздействие на их территорию. В соответствии с САНПИН 2.2.1/2.1.1.1200-03 «Санитарно-защитные зоны и санитарная классификация предприятий, сооружений и иных объектов» в санитарно-защитной зоне не допускается размещать: жилую застройку, включая отдельные жилые дома, ландшафтно-рекреационные зоны, зоны отдыха, территории курортов, санаториев и домов отдыха, территории садоводческих товариществ и коттеджной застройки, коллективных или индивидуальных дачных и садово-огородных участков, а также другие территории с нормируемыми показателями качества среды обитания; спортивные сооружения, детские площадки, образовательные и детские учреждения, лечебно-профилактические и оздоровительные учреждения общего пользования.

К объектам, требующим особого внимания по соблюдению регламентов использования, относятся склады минеральных удобрений. Для таких объектов, расположенных вплотную к населенным пунктам, предложены мероприятия по перефункционированию их территорий и последующему размещению на предлагаемых площадках под развитие АПК с соблюдением санитарно-защитной зоны до жилой застройки и иных территорий с нормируемыми показателями качества окружающей среды.

Мероприятия по производственным объектам АПК будут конкретизированы в процессе разработки генеральных планов поселений, в которых будут определены существующие и проектные функциональные зоны внутри населенных пунктов, уточнены местоположения объектов, на которые могут оказать негативное воздействие производственные объекты агропромышленного комплекса.

В случае возникновения необходимости перефункционирования производственных объектов, а также строительства новых, схемой территориального планирования предложены площадки для размещения производственных объектов агропромышленного комплекса (площадки перспективного развития АПК).

Размещение площадок предложено с учетом следующих факторов: розы ветров, рельефа местности, развития населенных пунктов, близости размещения дорог, природоохранных зон, санитарно-защитных зон от производственных объектов, объектов специального назначения (свалок твердых бытовых отходов, скотомогильников и т.д.).

В рамках республиканской целевой программы «Развитие семейных ферм в Республике Татарстан на 2010-2012 годы» предусмотрено развитие и распространение семейных животноводческих ферм на базе КФХ. На стадии разработки схемы территориального планирования района размещение семейных ферм не представляется возможным. Однако следует отметить, что реализация программы предполагает вовлечение в процесс строительства семейных ферм незадействованные ранее ресурсы муниципальных районов, таких как муниципальное имущество в форме залогового обеспечения, незадействованные животноводческие помещения, земельные ресурсы. Схемой территориального планирования Рыбно-Слободского муниципального района предложены площадки перспективного развития АПК также для возможного размещения семейных ферм.

Условием размещения объектов агропромышленного комплекса на предлагаемых площадках является соблюдение ограниченных жилищной застройкой размеров санитарно-защитных зон (СЗЗ) от объекта.

Проведение мероприятий по текущему ремонту животноводческих объектов в связи со спецификой их эксплуатации требуется достаточно часто. Для соблюдения экологических требований в ходе эксплуатации животноводческих ферм на перспективу до 2035 г. будет необходимо систематическое проведение мероприятий по капитальному ремонту на всех объектах. Это позволит улучшить условия содержания животных, условия труда работников ферм и в конечном итоге повысить эффективность производства продукции сельскохозяйственной отрасли района.

Все мероприятия по капитальному строительству и реконструкции животноводческих ферм, реализация которых предполагает увеличение поголовья скота, необходимо разрабатывать и реализовывать после согласования проекта санитарно-защитных зон.

Перечень мероприятий агропромышленного комплекса представлен в таблице 3.3.3.1 и на карте 5 «Карта планируемого развития агропромышленного комплекса».

Таблица 3.3.3.1

Перечень мероприятий по развитию агропромышленного комплекса в период до 2035 года

№ п/п	Местоположение	Наименование объекта	Наименование мероприятия	Вид мероприятия	Единица измерения	Мощность		Срок реализации		Источник мероприятия
						Существующая	Новая (дополнительная)	Первая очередь (до 2020 г.)	Расчетный срок (2021-2035 гг.)	
МЕРОПРИЯТИЯ РЕГИОНАЛЬНОГО ЗНАЧЕНИЯ										
1	Козяково-Челнинское СП Козяково-Челны	ООО АФ Слобода свиноферма	реконструкция	реконструкция		7200	12000	+		УСХиП Рыбно-Слободского МР
2	Большекульгинское СП Большая Кульга	ООО Кульга склад минеральных удобрений	перефункционирование	организационное мероприятие	тонн	2000		+		СТП Рыбно-Слободского МР
3	Большесалтанское СП Бол. Салтан	ООО Агрофирма Солтан склад минеральных удобрений	перефункционирование	организационное мероприятие	тонн	1000		+		СТП Рыбно-Слободского МР
4	Масловское СП Масловка	ОАО Масловский склад минеральных удобрений	перефункционирование	организационное мероприятие	тонн	2000		+		СТП Рыбно-Слободского МР
5	Урахчинское СП Урахча	ОАО Вамин склад минеральных удобрений	перефункционирование	организационное мероприятие	тонн	1000		+		СТП Рыбно-Слободского МР
МЕРОПРИЯТИЯ МЕСТНОГО ЗНАЧЕНИЯ										
6	Бетьковское СП Бетьки	площадка перспективного развития АПК	создание условий для развития с/х производства	организационное мероприятие	га		13,9	+	+	СТП Рыбно-Слободского МР
7	Бетьковское СП Янчиково	площадка перспективного развития АПК	создание условий для	организационное мероприятие	га		10,3	+	+	СТП Рыбно-Слободского МР

№ п/п	Местоположение	Наименование объекта	Наименование мероприятия	Вид мероприятия	Единица измерения	Мощность		Срок реализации		Источник мероприятия
						Существующая	Новая (дополнительная)	Первая очередь (до 2020 г.)	Расчетный срок (2021-2035 гг.)	
			развития с/х производства							
8	Биектауское СП Околоток-Янгасала	площадка перспективного развития АПК	создание условий для развития с/х производства	организационное мероприятие	га		14,2	+	+	СТП Рыбно-Слободского МР
9	Большекульгинское СП Большая Кульга	площадка перспективного развития АПК	создание условий для развития с/х производства	организационное мероприятие	га		10,3	+	+	СТП Рыбно-Слободского МР
10	Большекульгинское СП Большая Осиновка	площадка перспективного развития АПК	создание условий для развития с/х производства	организационное мероприятие	га		6,1	+	+	СТП Рыбно-Слободского МР
11	Большекульгинское СП Дон-Урай	площадка перспективного развития АПК	создание условий для развития с/х производства	организационное мероприятие	га		9,6	+	+	СТП Рыбно-Слободского МР
12	Большемашлякское СП Бикчураево	площадка перспективного развития АПК	создание условий для развития с/х производства	организационное мероприятие	га		13,4	+	+	СТП Рыбно-Слободского МР
13	Большемашлякское СП Верхний Машляк	площадка перспективного развития АПК	создание условий для развития с/х производства	организационное мероприятие	га		10,2	+	+	СТП Рыбно-Слободского МР
14	Большеошнякское СП Большой Ошняк	площадка перспективного развития АПК	создание условий для	организационное мероприятие	га		14,3	+	+	СТП Рыбно-Слободского МР

№ п/п	Местоположение	Наименование объекта	Наименование мероприятия	Вид мероприятия	Единица измерения	Мощность		Срок реализации		Источник мероприятия
						Существующая	Новая (дополнительная)	Первая очередь (до 2020 г.)	Расчетный срок (2021-2035 гг.)	
			развития с/х производства							
15	Козяково-Челнинское СП Бердибяково	площадка перспективного развития АПК	создание условий для развития с/х производства	организационное мероприятие	га		4,7	+	+	СТП Рыбно-Слободского МР
16	Козяково-Челнинское СП Иванаево	площадка перспективного развития АПК	создание условий для развития с/х производства	организационное мероприятие	га		13,8	+	+	СТП Рыбно-Слободского МР
17	Козяково-Челнинское СП Козяково-Челны	площадка перспективного развития АПК	создание условий для развития с/х производства	организационное мероприятие	га		8,6	+	+	СТП Рыбно-Слободского МР
18	Козяково-Челнинское СП Уреево-Челны	площадка перспективного развития АПК	создание условий для развития с/х производства	организационное мероприятие	га		6,4	+	+	СТП Рыбно-Слободского МР
19	Кугарчинское СП Зангар-Куль	площадка перспективного развития АПК	создание условий для развития с/х производства	организационное мероприятие	га		17,2	+	+	СТП Рыбно-Слободского МР
20	Кугарчинское СП Кугарчино	площадка перспективного развития АПК	создание условий для развития с/х производства	организационное мероприятие	га		32,6	+	+	СТП Рыбно-Слободского МР
21	Кукеевское СП Кукеево	площадка перспективного развития АПК	создание условий для	организационное мероприятие	га		9,1	+	+	СТП Рыбно-Слободского МР

№ п/п	Местоположение	Наименование объекта	Наименование мероприятия	Вид мероприятия	Единица измерения	Мощность		Срок реализации		Источник мероприятия
						Существующая	Новая (дополнительная)	Первая очередь (до 2020 г.)	Расчетный срок (2021-2035 гг.)	
			развития с/х производства							
22	Кутлу-Букашское СП Тябердино-Челны	площадка перспективного развития АПК	создание условий для развития с/х производства	организационное мероприятие	га		16,0	+	+	СТП Рыбно-Слободского МР
23	Нижнетимерлекское СП Верхний Тимерлек	площадка перспективного развития АПК	создание условий для развития с/х производства	организационное мероприятие	га		6,7	+	+	СТП Рыбно-Слободского МР
24	Нижнетимерлекское СП Нижний Тимерлек	площадка перспективного развития АПК	создание условий для развития с/х производства	организационное мероприятие	га		14,8	+	+	СТП Рыбно-Слободского МР
25	Новоарышское СП Новый Арыш	площадка перспективного развития АПК	создание условий для развития с/х производства	организационное мероприятие	га		11,8	+	+	СТП Рыбно-Слободского МР
26	Русско-Ошнякское СП Русский Ошняк	площадка перспективного развития АПК	создание условий для развития с/х производства	организационное мероприятие	га		40,2	+	+	СТП Рыбно-Слободского МР
27	Урахчинское СП Урахча	площадка перспективного развития АПК	создание условий для развития с/х производства	организационное мероприятие	га		23,8	+	+	СТП Рыбно-Слободского МР
28	Шеморбашское СП Тавларово	площадка перспективного развития АПК	создание условий для	организационное мероприятие	га		19,7	+	+	СТП Рыбно-Слободского МР

№ п/п	Местоположение	Наименование объекта	Наименование мероприятия	Вид мероприятия	Единица измерения	Мощность		Срок реализации		Источник мероприятия
						Существующая	Новая (дополнительная)	Первая очередь (до 2020 г.)	Расчетный срок (2021-2035 гг.)	
			развития с/х производства							
29	Шеморбашское СП Шеморбаш	площадка перспективного развития АПК	создание условий для развития с/х производства	организационное мероприятие	га		10,7	+	+	СТП Рыбно-Слободского МР
30	Шетнево-Тулушское СП Новая Ырга	площадка перспективного развития АПК	создание условий для развития с/х производства	организационное мероприятие	га		15,2	+	+	СТП Рыбно-Слободского МР
31	Юлсубинское СП Юлсубино	площадка перспективного развития АПК	создание условий для развития с/х производства	организационное мероприятие	га		8,8	+	+	СТП Рыбно-Слободского МР
32	Юлсубинское СП Ямашево	площадка перспективного развития АПК	создание условий для развития с/х производства	организационное мероприятие	га		11,6	+	+	СТП Рыбно-Слободского МР

Таблица 3.3.3.2

Сводная таблица по санитарно-защитным зонам от объектов агропромышленного комплекса

Наименование объектов АПК	**Поголовье/мощность**	**Размер СЗЗ (м)**	**Класс опасности**	**Источник**
Комплексы КРС	Более 2000 коров и 6000 голов молодняка	1000	1	САНПИН 2.2.1/2.1.1.1200-03
Фермы КРС	1200 – 2000 коров и до 6000 скотомест молодняка	500	2	САНПИН 2.2.1/2.1.1.1200-03
	До 1200 голов КРС	300	3	САНПИН 2.2.1/2.1.1.1200-03
	До 100 голов КРС	100	4	САНПИН 2.2.1/2.1.1.1200-03
	До 50 голов КРС	50	5	САНПИН 2.2.1/2.1.1.1200-03
По производству молока	8-50 коров	50	5	САНПИН 2.2.1/2.1.1.1200-03
По производству молока	51-100 коров	100	4	САНПИН 2.2.1/2.1.1.1200-03
По выращиванию нетелей	50-100 скотомест	100	4	САНПИН 2.2.1/2.1.1.1200-03
Мясные с полным оборотом стада и репродукторные	8-50 коров	50	5	САНПИН 2.2.1/2.1.1.1200-03
Мясные с полным оборотом стада и репродукторные	51-100 коров	100	4	САНПИН 2.2.1/2.1.1.1200-03
По выращиванию телят, доращиванию и откорму молодняка крупного рогатого скота	50-100 скотомест	100	4	САНПИН 2.2.1/2.1.1.1200-03
По выращиванию телят, доращиванию и откорму молодняка крупного рогатого скота	101-500 телят	300	3	САНПИН 2.2.1/2.1.1.1200-03
Откормочные площадки	50-100 скотомест	100	4	САНПИН 2.2.1/2.1.1.1200-03
Откормочные площадки	101-500 скотомест	300	3	САНПИН 2.2.1/2.1.1.1200-03
Овцеводческие фермы	До 10 овец	50	5	САНПИН 2.2.1/2.1.1.1200-03
	50 – 100 овец	100	4	САНПИН 2.2.1/2.1.1.1200-03
Коневодческие фермы	До 50 коней, кобыл	50	5	САНПИН 2.2.1/2.1.1.1200-03
	До 100 коней, кобыл	100	4	САНПИН 2.2.1/2.1.1.1200-03
	101 – 1200 коней, кобыл	300	3	САНПИН 2.2.1/2.1.1.1200-03
Свиноводческие комплексы	Более 12000 свиней	1000	1	САНПИН 2.2.1/2.1.1.1200-03

Наименование объектов АПК	Поголовье/мощность	Размер СЗЗ (м)	Класс опасности	Источник
свинофермы	4000– 12000 свиней	500	2	САНПИН 2.2.1/2.1.1.1200-03
	До 4000 свиней	300	3	САНПИН 2.2.1/2.1.1.1200-03
	До 100 свиней	100	4	САНПИН 2.2.1/2.1.1.1200-03
	До 50 свиней	50	5	САНПИН 2.2.1/2.1.1.1200-03
Птицефабрики	Более 400 000 кур-несушек и 3 000 000 бройлеров в год	1000	1	САНПИН 2.2.1/2.1.1.1200-03
	100 000 – 400 000 кур-несушек и до 3 000 000 бройлеров в год	500	2	САНПИН 2.2.1/2.1.1.1200-03
	До 100 000 кур-несушек и до 1 000 000 бройлеров	300	3	САНПИН 2.2.1/2.1.1.1200-03
Тепличные и парниковые хозяйства	Теплицы, парники	100	4	САНПИН 2.2.1/2.1.1.1200-03
Технологическое обслуживание сельхозтехники	МТМ, МТП, МТС,	300	3	САНПИН 2.2.1/2.1.1.1200-03
	Автогаражи, ремонтные мастерские	100	4	САНПИН 2.2.1/2.1.1.1200-03
Склады минеральных удобрений и ядохимикатов	До 50 тонн	100	4	САНПИН 2.2.1/2.1.1.1200-03
Склады минеральных удобрений и ядохимикатов	Более 50 тонн	300	3	САНПИН 2.2.1/2.1.1.1200-03
Склады для хранения ядохимикатов	Свыше 500 тонн	500	2	САНПИН 2.2.1/2.1.1.1200-03
Склады для хранения ядохимикатов	50 – 500 тонн	300	3	САНПИН 2.2.1/2.1.1.1200-03
Склады сжиженного аммиака	тонн	500	2	САНПИН 2.2.1/2.1.1.1200-03
Хозяйства с содержанием животных	Свинарник, коровник, питомник, конюшня, звероферма – до 100 голов	100	4	САНПИН 2.2.1/2.1.1.1200-03
Хозяйства с содержанием животных	Свинарник, коровник, питомник, конюшня, звероферма…мелкие фермы – до 50 голов	50	5	САНПИН 2.2.1/2.1.1.1200-03
Склады продовольствия	Хранилища фруктов, овощей, картофеля, зерна…	50	5	САНПИН 2.2.1/2.1.1.1200-03

Примечание: САНПИН 2.2.1/2.1.1.1200-03 «САНИТАРНО-ЗАЩИТНЫЕ ЗОНЫ И САНИТАРНАЯ КЛАССИФИКАЦИЯ ПРЕДПРИЯТИЙ, СООРУЖЕНИЙ И ИНЫХ ОБЪЕКТОВ» (в ред. Изменений и дополнений №3, утв. Постановлением Главного государственного санитарного врача РФ от 09.09.2010 №122)

3.3.4. Развитие лесного комплекса

Согласно программе «Развитие и размещение производительных сил Республики Татарстан на основе кластерного подхода до 2020 года и на период до 2030 года» в ближайшие 15 лет должна быть построена принципиально новая система управления лесами, способная сделать лесную отрасль привлекательной для инвесторов и увеличить долю лесного дохода в бюджете республики. Разработанный Лесной план Республики Татарстан и лесохозяйственные регламенты лесничеств, должны стать основой для бюджетного финансирования лесного хозяйства республики и районов, а также проведения лесных аукционов и реализации инвестиционных проектов по освоению леса.

Необходимо более четкое разграничение функций по ведению лесного хозяйства – это государственный контроль и надзор за состоянием использования, охраной и защитой лесного фонда, воспроизводство лесов, противопожарные и профилактические мероприятия через дистанционный и информационный мониторинг. И вторая функция по осуществлению деятельности лесопромышленного комплекса – создание мощного коммерческого лесоперерабатывающего комплекса, позволяющего использовать через аренду лесные угодья для последующего воспроизводства и сохранения экономического равновесия в республике, в частности и в районе, а также создание инфраструктуры в органах лесопользования.

Для более рационального ведения лесного хозяйства требуется координация действий органов государственной власти и органов местного самоуправления по выработке мер поддержки эффективных инвестиционных проектов, выделению лесных ресурсов, подбору промышленных площадок и содействию в формировании социально - производственной инфраструктуры, и другим направлениям.

Так одним из государственных контролей и надзоров является проведение расчетной лесосеки, чтобы избежать накопления стареющих насаждений с низким приростом, приводящих к снижению качественных показателей лесного фонда, к ухудшению санитарного состояния и повышению пожарной опасности в лесах. Расчетная лесосека устанавливается на срок действия лесохозяйственного регламента лесничества, лесопарка и вводится в действие с начала календарного года. Изменение расчетной лесосеки не допускается без внесения соответствующих изменений в установленном порядке в лесохозяйственный регламент лесничества, лесопарка.

После рубки высокопроизводительных лесов целесообразно восстановление их ценными породами. Однако, как показывает практика, в этих случаях мягколиственные породы, главным образом, осина, береза, как более высокоорганизованные, вытесняют хвойные. Проектируется полностью замена кленовых, а также части дубовых низкоствольных и вязовых насаждений на дуб высокоствольный. Замена производных мягколиственных насаждений на ценные породы потребует значительных материальных и финансовых затрат, что не под силу лесничествам. Но если учесть незаменимость березовой древесины в производстве фанеры и березового дегтя, использование осины как строевого леса и пиломатериала, а также её быстрый рост по сравнению с хвойными и

твердолиственными породами, за один оборот рубки которых, можно снять 2 урожая осины, то выращивание березы и осины высших классов бонитета становится экономически целесообразно.

Расчетная лесосека, планируемая в Рыбно-Слободском районе в период до 2018 года представлена в таблице 3.3.4.1.

Таблица 3.3.4.1

Расчетная лесосека рубок в спелых и перестойных древостоях Рыбно-Слободского муниципального района Республики Татарстан на перспективу (до 2018 года)

Группы лесов	**Расчетная лесосека**			
	Всего	**в том числе**		
		хвойные	**твердо-лиственные**	**мягко-лиственные**
Камское лесничество				
Защитные леса	2,5	-	-	2,5
Эксплуатационные леса	15,1	2,2	0,9	12,0
ИТОГО:	**17,6**	**2,2**	**0,9**	**14,5**
Кзыл-Юлдузское лесничество				
Защитные леса	0,9	-	0,2	0,7
Эксплуатационные леса	12,3	0,2	-	12,1
ИТОГО:	**13,2**	**0,2**	**0,2**	**12,8**

Примечание: таблица составлена по анкетным данным Камского лесничества Министерства лесного хозяйства Республики Татарстан, по данным Лаишевского лесничества расчетной лесосеки нет

В результате намеченных лесоводственных мероприятий на конец рассматриваемого периода в лесничествах должен качественно изменится состав насаждений за счет увеличения в нем хозяйственно-ценных пород, соответственно увеличится продуктивность лесов, возрастет устойчивость пород против различных невзгод.

Экологическое состояние лесов и прилегающих зон влияния обеспечивает постоянство сохранения окружающей природы. Целесообразно проводить самые активные мероприятия по восстановлению и охране лесов. Кроме того, необходимо активизировать работу питомнических хозяйств с целью расширения ассортимента древесных и кустарниковых пород для последующего создания более высокодекоративных и экологически устойчивых, крупномерных насаждений в пригородных лесах и на городских землях.

Мероприятия в лесном комплексе

Мероприятия в сфере лесного хозяйства включают в себя мероприятия по воспроизводству лесов, защите от пожаров, загрязнения (в том числе радиоактивными веществами) и иного негативного воздействия, а также защите от вредных организмов, охране и наращиванию площадей зеленых зон городов и населенных пунктов, а также включают ряд мероприятий деятельности других сфер, которые затрагивают интересы лесного фонда и лесного хозяйства. Так как все леса Республики Татарстан являются собственностью Российской Федерации, то все мероприятия имеют федеральное значение и должны контролироваться на

федеральном уровне. Также необходимо отметить, что полномочия по выполнению и контролю поставленных задач могут возлагаться на субъекты Российской Федерации.

Так в районе осуществляется воспроизводство лесов, основные направления которого составляют лесовосстановление и лесоразведение. Фонд лесовосстановления представлен преимущественно вырубками и прогалинами.

В прошедшие годы лесовосстановительные работы проводились лесничествами двумя способами: искусственным (созданием лесных культур посадкой) и содействием естественному возобновлению леса (создание условий, обеспечивающих быстрое воспроизводство вырубленных площадей ценными древесными породами, прежде всего елью и сосной).

В перспективе основным способом создания культур должна стать посадка леса, которая обеспечивает лучшую приживаемость и большую энергию роста, что в свою очередь приводит к более быстрому смыканию и лучшей биологической устойчивости культур.

Особое внимание следует уделять сохранению хвойного подроста на лесосеках, так как данное лесохозяйственное мероприятие позволяет предупреждать нежелательную смену пород, экономить значительные средства на лесовосстановление и использовать молодой подрост как надёжную основу будущих лесов. Данная мера способствует сокращению сроков выращивания технически спелой древесины на 20-30 лет и является реальным резервом повышения продуктивности лесов. Для повышения пожарной устойчивости чистых хвойных культур необходимо вводить в состав насаждений березу и другие лиственные породы отдельными рядами или полосами.

Объем работ по лесовосстановлению определен в каждом лесничестве с учетом имеющихся не покрытых лесной растительностью земель, ожидаемой площади сплошных рубок и хода естественного возобновления леса на вырубках и гарях. При этом на вырубках, гарях, рединах, прогалинах, иных не покрытых лесной растительностью землях планируется восстановление лесов, а на землях, на которых ранее не произрастали леса – лесоразведение.

В соответствии с Лесным кодексом Российской Федерации лесовосстановление должны обеспечивать:

а) арендаторы на лесных участках, предоставленных в аренду для заготовки древесины;

б) организации, выигравшие конкурс по комплексу работ с одновременной заготовкой древесины.

Планируемые мероприятия по воспроизводству лесов на территории Рыбно-Слободского муниципального района по лесам Кзыл-Юлдузского и Камского лесничеств представлены в нижеследующей таблице. Данные по Лаишевскому лесничеству не предоставлены. В целях минимизации затрат на восстановление необходимо руководствоваться принципом максимального использования потенциала естественного возобновления леса, при условии выбора оптимальных для этих целей способов рубок и лесовосстановления.

Таблица 3.3.4.2

Планируемые мероприятия по воспроизводству лесов в разрезе лесничеств ГКУ « Кзыл-Юлдузское лесничество»

Наименование мероприятий	**Ед. изм.**	**Объемы по годам**												**Общие объемы за планируемый период**
		2010	**2011**	**2012**	**2013**	**2014**	**2015**	**2016**	**2017**	**2018**	**2019**	**2020**	**Прогноз 2021-2035**	
Посадка леса	га	-	47	39	-	-	-	-	-	-	-	-	86	-
Комбинированное лесовосстановление	га	-	-	-	-	-	-	-	-	-	-	-	-	-
Дополнение лесных культур	га	-	104	318	-	-	-	-	-	-	-	-	422	-
Уход за лесными культурами	га	-	460	460	-	-	-	-	-	-	-	-	920	-
Рубки ухода в молодняках (осветление, прочистки)	га	-	310	310	-	-	-	-	-	-	-	-	620	-
Подготовка почвы под лесные культуры	га	-	46	40	-	-	-	-	-	-	-	-	86	-
Содействие естественному восстановлению леса	га	-	12	12	-	-	-	-	-	-	-	-	24	-
Выращивание стандартного посадочного материала (сеянцев)	тыс. шт	-	1300	1300	-	-	-	-	-	-	-	-	2600	-
Выращивание стандартного посадочного материала (саженцев)	тыс. шт	-	500	500	-	-	-	-	-	-	-	-	1000	-
Уход за лесными плантациями	га	-	-	-	-	-	-	-	-	-	-	-	-	-
Уход за постоянными лесосеменными участками	га	-	-	-	-	-	-	-	-	-	-	-	-	-
Заготовка лесных семян	кг	-	1200	1200	-	-	-	-	-	-	-	-	2400	-

ГКУ «Камское лесничество»

Наименование мероприятий	Ед. изм.	Объемы по годам											Общие объемы за планируемый период
		2011	2012	2013	2014	2015	2016	2017	2018	2019	2020	Прогноз 2021-2035	
Посадка леса	га	92	85	85	85	85	85	85	85	85	85	1200	2057
Комбинированное лесовосстановление	га	-	-	-	-	-	-	-	-	-	-	-	-
Дополнение лесных культур	га	15	15	15	15	20	20	20	20	20	20	300	480
Уход за лесными культурами	га	950	950	950	950	950	950	950	950	950	950	14200	23700
Рубки ухода в молодняках (осветление, прочистки)	га	456	456	456	456	456	456	456	456	456	456	6840	11400
Подготовка почвы под лесные культуры	га	85	85	85	85	85	85	85	85	85	85	1200	2050
Содействие естественному восстановлению леса	га	10	10	5	-	5	5	-	5	5	5	70	120
Выращивание стандартного посадочного материала (сеянцев)	тыс.шт.	160	160	160	160	160	160	160	160	160	160	2400	4000
Выращивание стандартного посадочного материала (саженцев)	тыс.шт.	120	120	120	120	120	120	120	120	120	120	1800	3000
Уход за лесными плантациями	га	-	-	-	-	-	-	-	-	-	-	-	-
Уход за постоянными лесосеменными участками	га	-	-	-	-	-	-	-	-	-	-	-	-
Заготовка лесных семян	кг	-	28	28	28	28	28	28	28	28	28	420	672

Одной из причин существующих интенсивных и неорганизованных рекреационных и антропогенных воздействий на зеленые и лесопарковые зоны городов и населенных пунктов является тот факт, что существующая нормативная база не обеспечивает эффективной охраны лесов зеленых зон. Например, право отвода земель под строительство принадлежит органам местного самоуправления муниципальных районов, которые в свою очередь должны подготавливать и направлять документы в исполнительный орган государственной власти субъекта Российской Федерации, а затем в Территориальные органы Федерального агентства лесного хозяйства межрегионального уровня Российской Федерации. Они же в первую очередь руководствуются своими потребностями, которые не всегда совпадают с интересами города.

Таким образом, возникает сложная проблема, затрагивающая экономические, правовые, эколого-биологические, социальные, организационные и другие аспекты.

Экономические аспекты заключаются, например, в том, что оценка стоимости рекреационных, климатообразующих, почвозащитных ресурсов лесов зеленых и лесопарковых зон намного выше, чем стоимость древесины, на основе которой ведется расчет убытков и других показателей.

Поэтому для зеленых и лесопарковых зон городов и населенных пунктов Республики Татарстан требуется повышение природоохранного статуса, который должен вылиться в закон «О пригородных зеленых зонах городов Республики Татарстан», а также в серию нормативно-правовых документов типа: «Положение о ведении лесного хозяйства, рубок ухода и лесовосстановления в зеленых и лесопарковых зонах городов Республики Татарстан», «Положение о ведении сельскохозяйственного производства в зеленых зонах городов» и др.

Указанные документы создадут правовую базу для принятия планировочных решений по выделению территорий, которые по своим природным и эстетическим свойствам могут стать активно посещаемыми населением после создания соответствующей транспортной и рекреационной инфраструктуры. В то же время законодательно установленный приоритет экологического, санитарно-гигиенического и рекреационного назначения пригородных зеленых зон и лесопарковых зон позволит уберечь леса вокруг городов от несанкционированной застройки.

В законе должны быть конкретно определены границы зеленых и лесопарковых зон городов и населенных пунктов (в настоящее время конкретных границ у зеленых и лесопарковых зон нет), а также режим их использования. Так, в соответствии с Лесным кодексом Российской Федерации, а также ГОСТ 17.5.3.01-78. на территории зеленых зон городов запрещается предоставлять земельные участки для садоводства и дачного строительства, размещать объекты капитального строительства, за исключением гидротехнических сооружений, линий связи, линий электропередачи, подземных трубопроводов, рубить деревья и кустарники, размещать отходы, ведение сельского хозяйства, за исключением сенокошения и пчеловодства, пасти скот, мыть машины, заготавливать цветы, грибы и ягоды в «промышленных масштабах». В лесопарковых зонах запрещаются использовать токсичные химические препараты для охраны и защиты лесов, в том числе в научных целях, разрабатывать месторождения, охотиться, косить сено,

пасти скот, размещать объекты капитального строительства, за исключением гидротехнических сооружений др. И, что самое главное, необходимо установление жесткого контроля за исполнением указанных нормативно-правовых актов уполномоченными на то органами с привлечением для этой работы широких слоев общественности.

Кроме того, необходимо увеличение площадей в соответствии с требованиями ГОСТ 17.5.3.01-78 «Состав и размер зеленых зон городов».

В соответствии с указанным ГОСТ, в зависимости от численности жителей населенного пункта подсчитаны необходимые площади лесопарковых зон для пгт Рыбная Слобода, расположенные на территории Рыбно-Слободского района.

Результаты расчетов необходимых площадей лесопарковых зон на 1 очередь проекта (до 2020 г.) и расчетный срок (до 2035 г.) для пгт Рыбная Слобода на территории Рыбно-Слободского муниципального района представлены ниже (см. табл. 3.3.4.3, 3.3.4.4).

Таблица 3.3.4.3

Расчет потребности в площадях лесопарковой зон для пгт Рыбная Слобода в Рыбно-Слободском районе на первую очередь (до 2020 г.)

№ п/п	Наименование населенного пункта	Численность населения на 2020 год, тыс. чел.	Необходимая площадь лесопарковой зоны на 2020 год, га	Потребность в площадях лесов лесопарковой зоны на 2020 год, га
1	Рыбная Слобода	8,524	85,24	85,24
	Итого:	**8,524**		**85,24**

Таблица 3.3.4.4

Расчет необходимых площадей лесопарковых зон для пгт Рыбная Слобода в Рыбно-Слободском районе на расчетный срок (до 2035г.)

№ п/п	Наименование населенного пункта	Численность населения на 2035 год, тыс. чел.	Необходимая площадь лесопарковой зоны на 2035 год, га	Потребность в площадях лесов лесопарковой зоны на 2035 год, га
1	Рыбная Слобода	9,557	95,57	10,33
	Итого:	**9,557**		**10,33**

Примечание: данные расчеты произведены по нормативам представленным в ГОСТе 17.5.3.01-78, так как на данный момент других нормативов, разработанных для поселков городского типа и сел нет.

Из таблицы видно, что из-за на планируемого роста численности в 2020-2035 года потребуется дополнительное наращивание площадей лесов лесопарковой зоны.

Таким образом, подводя итог всему вышесказанному, следует отметить, что для оздоровительного, средозащитного влияния лесопарковых зон необходимо:

- довести площади лесопарковых зон до нормативных требований в соответствии с ГОСТ 17.5.3.01-78 «Состав и размер зеленых зон городов»;
- строго регулировать рекреационные нагрузки на лесопарковые зоны;

– организовать единую лесопарковую зону на территориях наиболее доступных для жителей пгт Рыбная Слобода и наиболее посещаемых в рекреационных целях вокруг населенных пунктов, путем посадки на неиспользуемых сельскохозяйственных землях;
– повысить их природоохранный статус посредством разработки проекта границ защитных лесов и проекта границ лесопарковой и зеленой зоны пгт Рыбная Слобода а также рядом других нормативно-правовых документов.

Для повышения уровня ведения лесного хозяйства необходимо всю организационно-техническую работу лесничеств и Министерства лесного хозяйства Республики Татарстан направлять на экономное и рациональное использование имеющихся материальных, финансовых и трудовых ресурсов. И на основе повышения лесоводственной эффективности выполняемых лесохозяйственных мероприятий добиваться улучшения состояния лесного фонда республики (журнал «Лесник»).

По значению и срокам реализации, для улучшения состояния лесного хозяйства Рыбно-Слободского района, можно предложить ряд следующих мероприятий, представленных в таблице 3.3.4.5.

Таблица 3.3.4.5

Мероприятия лесного хозяйства в рамках Схемы территориального планирования Рыбно-Слободского муниципального района

№ п/п	Основные направления. Наименование объекта (мероприятия)	Срок реализации		Значение		
		Первая очередь (до 2020 г.)	Расчетный срок (2021-2035 гг.)	федеральное	региональное	местное
1	Лесовосстановление и посадка противоэрозионных и полезащитных насаждений	+	+	+		
2	Защита леса от пожаров, вредителей и болезней	+	+	+		
3	Организация лесопарковой зоны пгт Рыбная Слобода и населенных пунктов Рыбно-Слободского района Республики Татарстан - проект границ защитных лесов - проект границ лесопарковых и зеленых зон пгт Рыбная Слобода	85,24	10,33	+		

Мероприятия в лесопромышленном комплексе

Также в целях интенсивного и устойчивого ведения лесного хозяйства, базирующегося на методах экономического планирования, постоянного ухода за лесом, с учетом экологических и социальных интересов и отсутствия развития в самом районе лесопромышленного комплекса можно предложить разработать проект по организации в данном районе промышленных площадок по складированию и дальнейшей перевозке готовых продуктов лесной и

деревообрабатывающей промышленности лесопромышленных предприятий соседних районов.

3.3.5. Развитие малого предпринимательства

Целью политики района в области развития предпринимательства должно быть стремление к увеличению доли субъектов малого бизнеса в ВТП. Для этого необходимо решить задачи развития инфраструктуры поддержки малого бизнеса, привлечения инвестиций в этот сектор экономики, выведения из этого сектора скрытой заработной платы.

Перспективное развитие малого бизнеса, его структура, которая необходима для реализации общих стратегических целей развития экономики района и города могут быть обеспечены только при поддержке и направляющем воздействии региональных властей и научного сообщества.

При прогнозировании сферы малого бизнеса следует опираться на несколько ключевых факторов: развитие сферы услуг, рост реальных доходов населения, государственная поддержка, развитие производственной кооперации крупного и малого бизнеса. Но применительно к Рыбно-Слободскому муниципальному району одним из ключевых факторов должно стать максимально возможное нарастание роли малых предприятий в сфере услуг, прежде всего в туристско-рекреационной деятельности.

Поскольку реальные доходы населения в прогнозируемый период будут расти большими темпами, чем ВРП, спрос на внутреннем потребительском рынке значительно увеличится.

Указанное обстоятельство является стимулирующим фактором для сферы услуг, где доля субъектов малого предпринимательства превышает 80%. Данная сфера деятельности, исходя из мирового опыта, имеет наибольший резерв и возможности развития в Российской Федерации и Республике Татарстане, в частности.

В разделе 3.3.1. «Прогноз занятости населения» приведено количество мест приложения труда, создаваемых при реализации мероприятий по развитию Рыбно-Слободского муниципального района. В частности такие виды деятельности как торговля, гостиницы и рестораны, объекты придорожного сервиса, предоставление бытовых услуг населению, некоторые виды туристско-рекреационной деятельности являются в первую очередь стратегической нишей малого предпринимательства. Таким образом, выполняется развитие малого предпринимательства и реализация мероприятий Схемы территориального Рыбно-Слободского муниципального района.

Стратегическая цель развития малого бизнеса в Рыбно-Слободском муниципальном районе заключается в активизации структурной перестройки, сглаживании экономической конъюнктуры, поддержке конкуренции и предоставлении дополнительных рабочих мест. Развитие малого предпринимательства должно быть ориентировано на совместную деятельность предприятий обрабатывающих производств. Очень важно ориентировать этот сектор экономики на инновационную высокотехнологичную деятельность.

Необходимо создать эффективные рабочие места с заработной платой не ниже среднереспубликанской, и выработкой на одного работающего на 20-25% выше, чем на крупных предприятиях.

Дальнейшее развитие малого предпринимательства требует решения следующих проблем:

1) отсутствие эффективной системы бизнес-коммуникаций, конструктивных способов ведения предпринимательской деятельности, сочетающих интересы крупного и малого бизнеса;

2) неадаптированность существующей системы образования к потребностям в сфере малого предпринимательства и активизации инновационного процесса;

3) неразвитость механизмов финансово-кредитной поддержки и страхования рисков малых предприятий, недостаточное развитие механизмов самофинансирования.

В целях структурных изменений в малом бизнесе Рыбно-Слободского муниципального района и организации поддержки данного сектора экономики необходимо проводить систематическую работу. Последующее развитие производственно-технической поддержки предприятий малого бизнеса на данном этапе должно быть согласовано с государственными программами и проходить по следующим направлениям:

1) содействие малым предприятиям в сертификации продукции;

2) разработка и внедрения прогрессивных финансовых технологий поддержки малого бизнеса;

3) создание системы лизинга машин, оборудования и производственных помещений, оснащение малых предприятий современным оборудованием и технологиями;

4) повышение конкурентоспособности и инвестиционной привлекательности малого предпринимательства;

5) оптимизация налоговой и административной нагрузки на малый бизнес, защита прав собственности и легализация (повышение прозрачности) предпринимательской деятельности;

6) создание дополнительных стимулов для вовлечения незанятого населения в сферу малого бизнеса с учетом сбалансированной территориальной экономической политики в области занятости населения;

7) развитие малого предпринимательства в сельском хозяйстве и сфере ЖКХ;

8) оптимизация организационно-правовой структуры в сторону увеличения доли юридических лиц.

3.4. Развитие социальной инфраструктуры

3.4.1. Развитие жилищной инфраструктуры

На основании прогнозных расчетов численности населения и рекомендуемого количества квадратных метров жилой площади на человека, были произведены расчеты перспективного прироста жилого фонда в Рыбно-Слободском муниципальном районе.

На протяжении прогнозного периода (до 2035г.) жилой фонд Рыбно-Слободского муниципального района, согласно расчетным данным, должен увеличиться на 281,4 тыс. м^2, соответственно средний ежегодный прирост должен составлять 11,7 тыс. м^2.

За период 2011-2020 гг. жилой фонд района должен увеличиться на 128,3 тыс. м^2, средний ежегодный прирост составит 16,0 тыс. м^2.

Средняя обеспеченность населения Рыбно-Слободского муниципального района жильем в 2020 г. должна составить 28,0 м^2 на одного жителя.

До 2020 г. жилой фонд должен увеличиться:

- в Шетнево-Тулушском, Корноуховском, Биектауском, Шумбутском, Большемашлякском сельских поселениях на 0,05-0,69 тыс. м^2;
- в Большеошнякском, Шумковском, Бетьковском, Новоарышском, Нижнетимерлекском, Кукеевском, Козяково-Челнинском сельских поселениях на 0,70-2,13 тыс. м^2;
- в Большеелгинском, Балыклы-Чукаевском, Анатышском, Троицко-Урайском, Большекульгинском, Урахчинском, Юлсубинском, Шеморбашском сельских поселениях на 2,14-5,02 тыс. м^2;
- в Масловском, Кугарчинском, Кутлу-Букашском сельских поселениях на 5,03-12,01 тыс. м^2;
- в пгт. Рыбная Слобода на 51,87 тыс. м^2.

За период 2011-2020 гг. объем ежегодного жилищного строительства составит:

- в Шетнево-Тулушском, Корноуховском, Биектауском, Шумбутском, Большемашлякском, Козяково-Челнинском сельских поселениях 0,01-0,10 тыс. м^2;
- в Большеошнякском, Шумковском, Бетьковском, Новоарышском, Нижнетимерлекском, Кукеевском сельских поселениях 0,11-0,27 тыс. м^2;
- в Большеелгинском, Балыклы-Чукаевском, Анатышском, Троицко-Урайском, Большекульгинском, Урахчинском, Юлсубинском, Шеморбашском сельских поселениях 0,28-0,63 тыс. м^2;
- в Масловском, Кугарчинском, Кутлу-Букашском сельских поселениях 0,64-1,50 тыс. м^2;
- в пгт. Рыбная Слобода 6,48 тыс. м^2.

СХЕМА ТЕРРИТОРИАЛЬНОГО ПЛАНИРОВАНИЯ МЕНДЕЛЕЕВСКОГО МУНИЦИПАЛЬНОГО РАЙОНА

Объем планируемого жилищного строительства на период 2012-2020 гг.

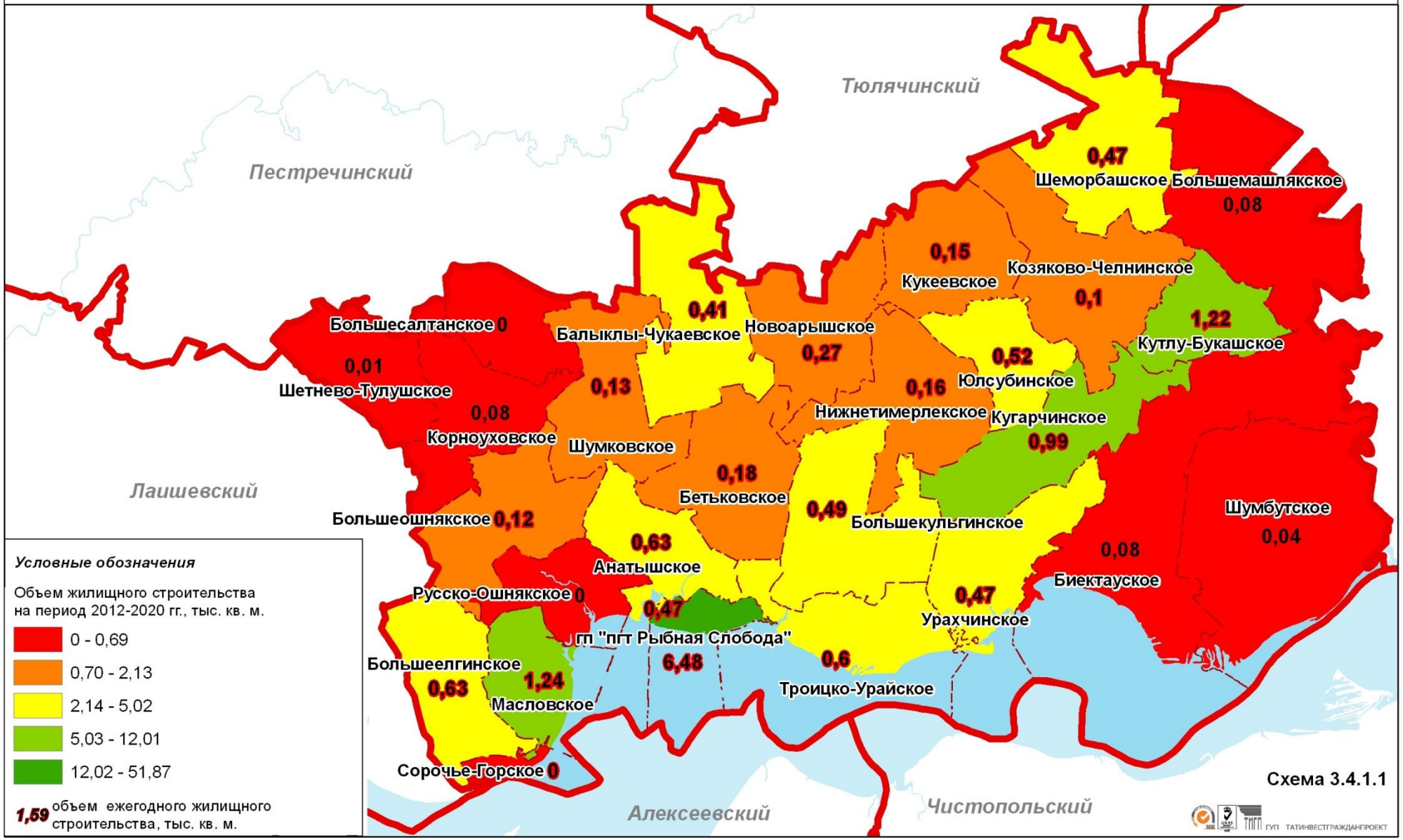

За период 2021-2035 гг. жилой фонд района должен увеличиться на 153,0 тыс. м^2, средний ежегодный прирост составит 10,2 тыс. м^2.

Средняя обеспеченность жильем в Рыбно-Слободском муниципальном районе, по прогнозу, в 2035 г. составит 35,9 м^2 жилья на человека.

До 2035 г. жилой фонд должен увеличиться:

- в Большеошнякском, Шумковском, Масловском, Сорочье-Горском, Бетьковском, Козяково-Челнинском, Урахчинском, Шумбутском сельских поселениях на 0,02-0,30 тыс. м^2;
- в Корноуховском, Балыклы-Чукаевском, Новоарышском, Нижнетимерлекском, Большекульгинском, Юлсубинском, Большемашлякском сельских поселениях на 0,31-1,81 тыс. м^2;
- в Большеелгинском, Русско-Ошнякском, Анатышском, Троицко-Урайском, Кугарчинском, Биектауском сельских поселениях на 1,82-6,85 тыс. м^2;
- в Кутлу-Букашском сельском поселении на 13,9 тыс. м^2;
- в пгт. Рыбная Слобода на 104,42 тыс. м^2.

За период 2021-2035 гг. объем ежегодного жилищного строительства составит:

- в Большеошнякском, Шумковском, Масловском, Сорочье-Горском, Бетьковском, Козяково-Челнинском, Урахчинском, Шумбутском, Юлсубинском, Большемашлякском сельских поселениях 0,01-0,08 тыс. м^2;
- в Корноуховском, Большеелгинском, Русско-Ошнякском, Анатышском, Троицко-Урайском, Биектауском, Кугарчинском, Балыклы-Чукаевском, Новоарышском, Нижнетимерлекском, Большекульгинском сельских поселениях 0,09-0,22тыс. м^2;
- в Кутлу-Букашском сельском поселении 0,93 тыс. м^2;
- в пгт. Рыбная Слобода 6,96 тыс. м^2.

СХЕМА ТЕРРИТОРИАЛЬНОГО ПЛАНИРОВАНИЯ МЕНДЕЛЕЕВСКОГО МУНИЦИПАЛЬНОГО РАЙОНА

Объем планируемого жилищного строительства на период 2021-2035 гг.

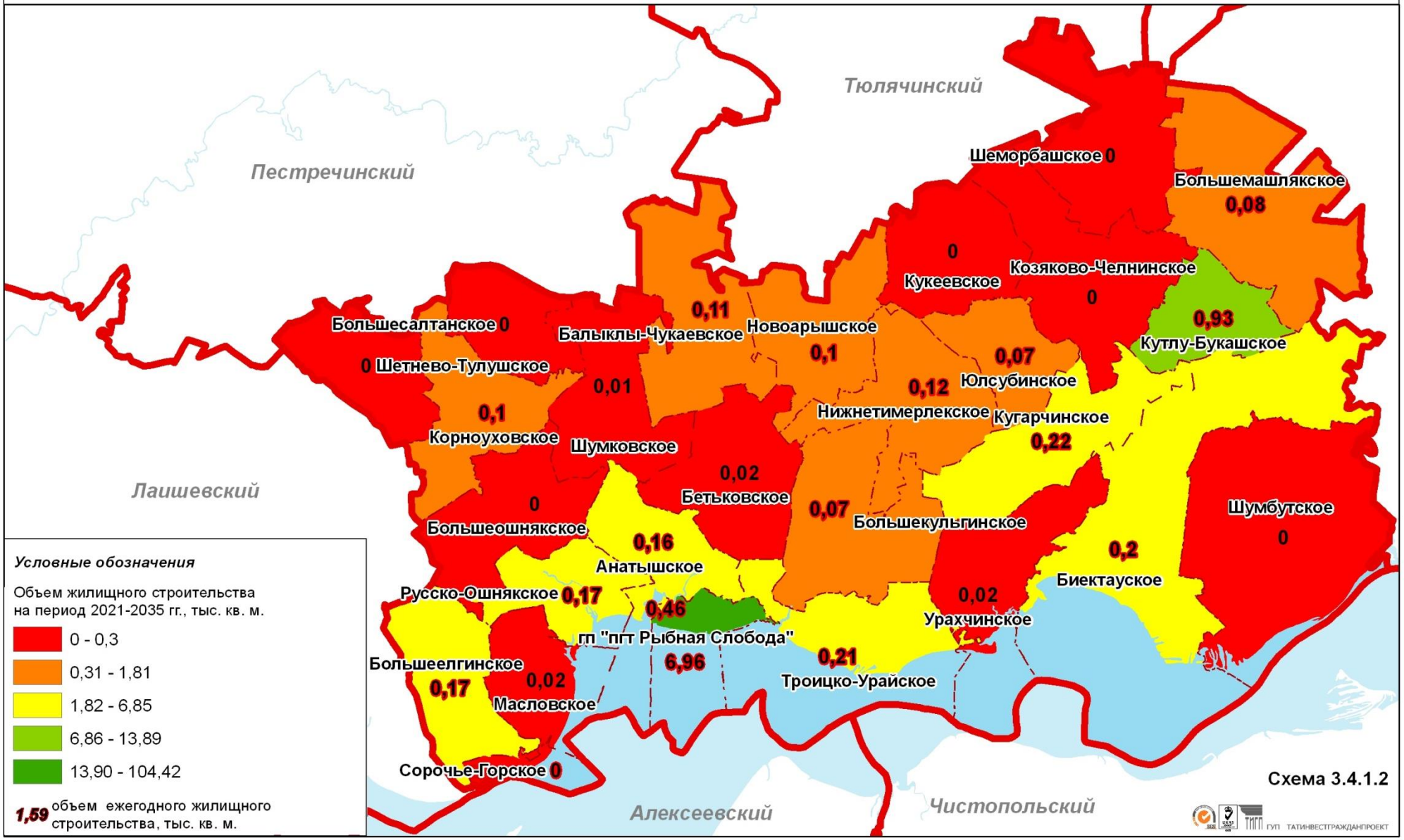

Таблица 3.4.1.1

Прогноз жилищного строительства

	Существующее положение		2020			2035		
	Обеспеченность (кв.м/чел.)	**Жилой фонд (тыс.кв.м)**	**Обеспеченность (кв.м/чел.)**	**Жилой фонд (тыс.кв.м)**	**Новое строительство (тыс.кв.м)**	**Обеспеченность (кв.м/чел.)**	**Жилой фонд (тыс.кв.м**	**Новое строительство (тыс.кв.м)**
Городские поселения								
Рыбная Слобода	**24,33**	**186,80**	**28,0**	**238,67**	**51,87**	**35,9**	**343,10**	**104,42**
пгт Рыбная Слобода	24,33	186,80	28,0	238,67	51,87	35,9	343,10	104,42
Сельские поселения								
Анатышское	**20,52**	**15,00**	**28,0**	**20,02**	**5,02**	**35,9**	**22,19**	**2,47**
с. Анатыш	20,49	12,50	28,0	17,16	4,66	35,9	19,64	2,47
д. Шиланка	20,66	2,50	28,0	2,86	0,36	35,9	2,55	0,00
Балыклы-Чукаевское	**22,81**	**16,70**	**28,0**	**19,71**	**3,31**	**35,9**	**21,15**	**1,70**
с. Балыклы-Чукаево	25,91	7,10	28,0	6,80	0,00	35,9	6,53	0,00
с. Крещеные Казыли	20,56	2,20	28,0	2,97	0,77	35,9	3,34	0,37
с. Старый Арыш	21,08	7,40	28,0	9,94	2,54	35,9	11,27	1,33
Бетьковское	**21,82**	**11,50**	**28,0**	**12,74**	**1,47**	**35,9**	**11,74**	**0,28**
с. Бетьки	21,72	4,30	28,0	5,21	0,91	35,9	5,49	0,28
д. Дикое Поле	20,00	0,70	28,0	0,76	0,06	35,9	0,68	0,00
д. Малый Атмас	24,44	4,40	28,0	4,17	0,00	35,9	3,45	0,00
с. Янчиково	18,42	2,10	28,0	2,60	0,50	35,9	2,12	0,00
Биектауское	**28,30**	**36,57**	**28,0**	**34,69**	**0,61**	**35,9**	**37,48**	**2,97**
с. Биектау	27,70	21,77	28,0	20,92	0,00	35,9	22,47	1,56
с. Околоток-Янгасала	31,36	8,56	28,0	7,45	0,00	35,9	8,36	0,92
п. Урняк	25,00	0,08	28,0	0,08	0,01	35,9	0,04	0,00
д. Челны-Баш	28,91	3,99	28,0	3,47	0,00	35,9	3,34	0,00
д. Янавыл	23,59	2,17	28,0	2,77	0,60	35,9	3,27	0,49
Большеелгинское	**21,65**	**21,30**	**28,0**	**26,32**	**5,02**	**35,9**	**28,50**	**2,51**
с. Большая Елга	21,45	18,00	28,0	22,76	4,76	35,9	25,27	2,51
д. Сабакаево	22,76	3,30	28,0	3,56	0,26	35,9	3,23	0,00
Большекульгинское	**21,35**	**12,96**	**28,0**	**15,29**	**3,90**	**35,9**	**16,19**	**0,98**
с. Большая Кульга	17,70	6,48	28,0	9,41	2,93	35,9	9,33	0,00

	Существующее положение		2020			2035		
	Обеспеченность (кв.м/чел.)	**Жилой фонд (тыс.кв.м)**	**Обеспеченность (кв.м/чел.)**	**Жилой фонд (тыс.кв.м)**	**Новое строительство (тыс.кв.м)**	**Обеспеченность (кв.м/чел.)**	**Жилой фонд (тыс.кв.м**	**Новое строительство (тыс.кв.м)**
д. Большая Осиновка	35,61	2,92	28,0	1,34	0,00	35,9	1,54	0,20
д. Дон-Урай	21,18	2,52	28,0	3,44	0,92	35,9	4,09	0,65
д. Малая Кульга	26,00	1,04	28,0	1,09	0,05	35,9	1,22	0,13
Большемашлякское	**25,43**	**18,36**	**28,0**	**18,98**	**0,66**	**35,9**	**20,10**	**1,27**
с. Большой Машляк	26,22	9,36	28,0	9,32	0,00	35,9	9,69	0,37
с. Бикчураево	25,00	5,20	28,0	5,21	0,01	35,9	5,06	0,00
д. Верхний Машляк	24,20	3,80	28,0	4,45	0,65	35,9	5,35	0,90
Большеошнякское	**23,29**	**13,30**	**28,0**	**14,22**	**0,92**	**35,9**	**13,64**	**0,03**
с. Большой Ошняк	24,59	7,50	28,0	7,76	0,26	35,9	7,65	0,00
п. Верхний Ошняк	25,00	0,10	28,0	0,11	0,01	35,9	0,14	0,03
с. Малый Ошняк	21,76	5,70	28,0	6,36	0,66	35,9	5,85	0,00
Большесалтанское	**25,84**	**7,70**	**28,0**	**7,17**	**0,00**	**35,9**	**6,17**	**0,00**
с. Большой Салтан	25,58	6,60	28,0	6,24	0,00	35,9	5,60	0,00
п. Губайдулловка	25,00	0,60	28,0	0,53	0,00	35,9	0,36	0,00
д. Новый Салтан	31,25	0,50	28,0	0,39	0,00	35,9	0,22	0,00
Козяково-Челнинское	**24,07**	**15,50**	**28,0**	**15,57**	**0,84**	**35,9**	**14,14**	**0,04**
с. Козяково-Челны	23,97	5,80	28,0	5,71	0,00	35,9	4,88	0,00
д. Бердибяково	24,03	3,10	28,0	3,19	0,09	35,9	3,16	0,00
д. Большое Кадряково	60,00	0,30	28,0	0,14	0,00	35,9	0,18	0,04
д. Иванаево	20,60	4,10	28,0	4,84	0,74	35,9	4,45	0,00
д. Малое Кадряково	66,67	0,40	28,0	0,11	0,00	35,9	0,00	0,00
с. Уреево-Челны	28,57	1,80	28,0	1,57	0,00	35,9	1,47	0,00
Корноуховское	**28,02**	**19,50**	**28,0**	**16,94**	**0,62**	**35,9**	**17,99**	**1,47**
с. Корноухово	28,25	16,10	28,0	13,58	0,00	35,9	14,50	0,92
с. Зюзино	19,00	0,95	28,0	1,57	0,62	35,9	2,12	0,55
д. Наумово	50,00	0,35	28,0	0,20	0,00	35,9	0,14	0,00
с. Шетнево-Черемышево	30,43	2,10	28,0	1,60	0,00	35,9	1,22	0,00
Кугарчинское	**19,51**	**23,30**	**28,0**	**28,11**	**7,95**	**35,9**	**30,23**	**3,32**
с. Кугарчино	16,45	17,70	28,0	25,65	7,95	35,9	28,97	3,32

	Существующее положение		2020			2035		
	Обеспеченность (кв.м/чел.)	Жилой фонд (тыс.кв.м)	Обеспеченность (кв.м/чел.)	Жилой фонд (тыс.кв.м)	Новое строительство (тыс.кв.м)	Обеспеченность (кв.м/чел.)	Жилой фонд (тыс.кв.м	Новое строительство (тыс.кв.м)
д. Зангар-Куль	47,46	5,60	28,0	2,46	0,00	35,9	1,26	0,00
д. Колос (в законе упразднен)	0,00	0,00	28,0	0,00	0,00	35,9	0,00	0,00
Кукеевское	**22,98**	**14,80**	**28,0**	**15,99**	**1,19**	**35,9**	**15,80**	**0,00**
с. Кукеево	22,98	14,80	28,0	15,99	1,19	35,9	15,80	0,00
Кутлу-Букашское	**19,99**	**40,06**	**28,0**	**56,59**	**9,73**	**35,9**	**70,11**	**13,89**
с. Кутлу-Букаш	24,05	28,88	28,0	34,52	5,64	35,9	43,87	9,35
с. Мамли-Козяково Челны	25,59	5,68	28,0	6,16	0,48	35,9	7,22	1,06
д. Сатлыган	36,08	1,84	28,0	1,12	0,00	35,9	0,75	0,00
д. Тябердино-Челны	21,09	11,18	28,0	14,78	3,60	35,9	18,27	3,49
Масловское	**12,60**	**9,70**	**28,0**	**19,66**	**9,96**	**35,9**	**19,96**	**0,30**
с. Масловка	12,60	9,70	28,0	19,66	9,96	35,9	19,96	0,30
Нижнетимерлекское	**25,72**	**30,30**	**28,0**	**31,11**	**1,30**	**35,9**	**32,92**	**1,81**
с. Верхний Тимерлек	24,57	17,10	28,0	18,40	1,30	35,9	19,21	0,81
с. Нижний Тимерлек	27,39	13,20	28,0	12,71	0,00	35,9	13,71	1,00
Новоарышское	**22,55**	**16,80**	**28,0**	**18,93**	**2,13**	**35,9**	**20,43**	**1,50**
с. Новый Арыш	22,55	16,80	28,0	18,93	2,13	35,9	20,43	1,50
Байтеряково (в законе упразднен)	0,00	0,00	28,0	0,00	0,00	35,9	0,00	0,00
Носово (в законе упразднен)	0,00	0,00	28,0	0,00	0,00	35,9	0,00	0,00
Полянское	**24,68**	**19,50**	**28,0**	**23,27**	**3,77**	**35,9**	**30,12**	**6,85**
д. Полянка	24,68	19,50	28,0	23,27	3,77	35,9	30,12	6,85
Русско-Ошнякское	**26,06**	**14,07**	**28,0**	**13,41**	**0,00**	**35,9**	**15,94**	**2,53**
с. Русский Ошняк	26,06	14,07	28,0	13,41	0,00	35,9	15,94	2,53
Сорочье-Горское	**111,27**	**7,90**	**28,0**	**1,71**	**0,00**	**35,9**	**1,51**	**0,05**
с. Сорочьи Горы	100,00	6,50	28,0	1,54	0,00	35,9	1,29	0,00
п. Камский	233,33	1,40	28,0	0,17	0,00	35,9	0,22	0,05
Троицко-Урайское	**19,27**	**10,50**	**28,0**	**14,70**	**4,83**	**35,9**	**16,80**	**3,08**
с. Троицкий Урай	18,01	8,50	28,0	13,33	4,83	35,9	16,41	3,08
с. Гремячка	27,40	2,00	28,0	1,37	0,00	35,9	0,39	0,00

	Существующее положение		2020			2035		
	Обеспеченность (кв.м/чел.)	Жилой фонд (тыс.кв.м)	Обеспеченность (кв.м/чел.)	Жилой фонд (тыс.кв.м)	Новое строительство (тыс.кв.м)	Обеспеченность (кв.м/чел.)	Жилой фонд (тыс.кв.м	Новое строительство (тыс.кв.м)
Урахчинское	**17,19**	**10,45**	**28,0**	**14,20**	**3,75**	**35,9**	**11,74**	**0,29**
с. Урахча	17,84	6,60	28,0	8,43	1,83	35,9	6,68	0,00
с. Мельничный Починок	15,91	2,80	28,0	4,03	1,23	35,9	3,05	0,00
д. Наратлы	16,67	1,00	28,0	1,68	0,68	35,9	1,97	0,29
д. Николаевка	25,00	0,05	28,0	0,06	0,01	35,9	0,04	0,00
Шеморбашское	**18,07**	**10,50**	**28,0**	**13,41**	**3,94**	**35,9**	**10,95**	**0,00**
с. Шеморбаш	1,18	0,20	28,0	4,14	3,94	35,9	3,88	0,00
с. Алан-Полян	27,08	3,90	28,0	3,28	0,00	35,9	2,55	0,00
с. Кзыл-Юлдузский лесхоз	21,52	1,70	28,0	1,51	0,00	35,9	0,61	0,00
с. Тавларово	24,87	4,70	28,0	4,48	0,00	35,9	3,91	0,00
Шетнево-Тулушское	**25,65**	**9,80**	**28,0**	**9,35**	**0,05**	**35,9**	**8,36**	**0,00**
с. Шетнево-Тулуши	26,21	5,40	28,0	4,90	0,00	35,9	4,13	0,00
д. Новая Ырга	25,00	4,40	28,0	4,45	0,05	35,9	4,24	0,00
Шумбутское	**38,25**	**22,72**	**28,0**	**14,73**	**0,32**	**35,9**	**14,40**	**0,02**
с. Шумбут	34,00	13,94	28,0	10,28	0,00	35,9	9,98	0,00
с. Камский	108,57	4,56	28,0	1,09	0,00	35,9	1,11	0,02
д. Красный Яр	200,00	0,40	28,0	0,06	0,00	35,9	0,00	0,00
д. Степановка	0,00	0,84	28,0	0,00	0,00	35,9	0,00	0,00
д. Шестая Речка	21,29	2,98	28,0	3,30	0,32	35,9	3,30	0,00
Шумковское	**27,51**	**9,60**	**28,0**	**7,06**	**1,02**	**35,9**	**6,46**	**0,21**
с. Шумково	31,90	5,20	28,0	3,42	0,00	35,9	3,09	0,00
д. Большой Атмас	28,44	3,10	28,0	1,71	0,00	35,9	1,36	0,00
д. Ошняк-Качкалак	53,85	0,70	28,0	0,31	0,00	35,9	0,18	0,00
д. Хутор	9,38	0,60	28,0	1,62	1,02	35,9	1,83	0,21
Юлсубинское	**22,18**	**22,80**	**28,0**	**26,94**	**4,14**	**35,9**	**27,89**	**1,03**
с. Юлсубино	24,85	12,50	28,0	12,96	0,46	35,9	12,89	0,00
с. Ямашево	19,62	10,30	28,0	13,97	3,67	35,9	15,01	1,03
Всего	**23,56**	**647,99**	**28,0**	**749,48**	**128,31**	**35,9**	**886,01**	**153,04**

Мероприятия по развитию и сохранению жилого фонда

На основании прогнозных расчетов жилищного строительства в Рыбно-Слободском муниципальном районе, необходимо выделить территории для размещения нового жилья.

Поселок городского типа Рыбная Слобода будет развиваться в соответствии с генеральным планом пгт. Рыбная Слобода.

Почти во всех сельских населенных пунктах население уменьшается или стабилизируется. Учитывая это, существующую обеспеченность населения жильем и состояние жилья, выделение новых территорий для жилищного строительства необходимо только в населенных пунктах, которые частично попадают хотя бы в одну из санитарно-защитных зон, в границах которых запрещено жилищное строительство, а именно санитарно защитные зоны скотомогильника, фермы, железной дороги, машинно-тракторного парка, склада минеральных удобрений, санитарного разрыва дорог, автоматической газораспределительной станции.

Кроме того, при формировании жилых территорий, было учтено наличие федеральных и межрайонных автомобильных дорог, которые не должны проходить по жилым территориям.

Для сельских населенных пунктов расчет территории для жилищного строительства произведен исходя из того, что размеры среднего усадебного участка 10 соток, а средняя площадь жилого дома 100 м^2.

Схема территориального планирования Рыбно-Слободского района Республики Татарстан, утвержденная Решением Совета Рыбно-Слободского муниципального района Республики Татарстан от 15.11.2023 № XLIII-4 предусматривает мероприятия, указанные в п.п. 3.4. «Развитие социальной инфраструктуры» раздела 3 «Направления развития Рыбно-Слободского муниципального района до 2035 года. Обоснование мероприятий по территориальному планированию» в части площадок перспективного строительства в населенных пунктах, входящих в состав Нижнетимерлекского сельского поселения Рыбно-Слободского муниципального района Республики Татарстан.

С учетом Решения Совета Рыбно-Слободского муниципального района Республики Татарстан от 05.03.2022 № XX-5 «Об отсутствии необходимости подготовки генеральных планов Анатышского, Балыклы-Чукаевского, Биектауского, Большеошнякского, Козяково-Челнинского, Корноуховского, Кугарчинского, Кукеевского, Кутлу-Букашского, Нижнетимерлекского, Новоарышского, Полянского, Урахчинского, Шумковского, Шеморбашского, Шетнево-Тулушского, Юлсубинского сельских поселений Рыбно-Слободского муниципального района Республики Татарстан», исключающим изменения в территориальном планировании, следует не учитывать сведения таблицы 3.4.1.2. «Необходимые территории для жилищного строительства» по населенным пунктам, входящих в состав вышеперечисленных сельских поселений при подготовке документов социально-экономического развития Рыбно-Слободского муниципального района Республики Татарстан.

Сведения о границе с. Анатыш (реестровый номер 16:34-4.2) Анатышского сельского поселения Рыбно-Слободского муниципального района республики Татарстан ранее внесены в ЕГРН.

Таблица 3.4.1.2

Необходимые территории для жилищного строительства

Наименование территории	Новое строительство до 2020 г. (га)	Новое строительство за период 2021-2035 гг. (га)	Всего, (га)	Площадки для перспективного развития (га)
Городские поселения				
Рыбная Слобода	**96,7**	**88,6**	**185,3**	
пгт. Рыбная Слобода	96,7	88,6	185,3	
Сельские поселения				
Анатышское	**0,8**	**0,4**	**1,3**	**0,4**
с. Анатыш	0,8	0,4	1,3	0,4
д. Шиланка	0,0	0,0	0,0	
Балыклы-Чукаевское	**1,3**	**0,7**	**2,0**	**0,0**
с. Балыклы-Чукаево	0,0	0,0	0,0	0,0
с. Крещеные Казыли	0,0	0,0	0,0	
с. Старый Арыш	1,3	0,7	2,0	0,0
Бетьковское	**0,4**	**0,0**	**0,4**	**5,2**
с. Бетьки	0,0	0,0	0,0	
д. Дикое Поле	0,0	0,0	0,0	
д. Малый Атмас	0,0	0,0	0,0	
с. Янчиково	0,4	0,0	0,4	5,2
Биектауское	**0,0**	**0,3**	**0,3**	
с. Биектау	0,0	0,3	0,3	
с. Околоток-Янгасала	0,0	0,0	0,0	
п. Урняк	0,0	0,0	0,0	
д. Челны-Баш	0,0	0,0	0,0	
д. Янавыл	0,0	0,0	0,0	
Большеелгинское	**3,4**	**1,8**	**5,2**	
с. Большая Елга	3,4	1,8	5,2	
д. Сабакаево	0,0	0,0	0,0	
Большекульгинское	**0,5**	**0,0**	**0,5**	**1,3**
с. Большая Кульга	0,5	0,0	0,5	
д. Большая Осиновка	0,0	0,0	0,0	
д. Дон-Урай	0,0	0,0	0,0	1,3
д. Малая Кульга	0,0	0,0	0,0	
Большемашлякское	**0,0**	**0,0**	**0,0**	**0,5**
с. Большой Машляк	0,0	0,0	0,0	0,5
с. Бикчураево	0,0	0,0	0,0	
д. Верхний Машляк	0,0	0,0	0,0	
Большеошнякское	**0,6**	**0,0**	**0,6**	
с. Большой Ошняк	0,0	0,0	0,0	
п. Верхний Ошняк	0,0	0,0	0,0	
с. Малый Ошняк	0,6	0,0	0,6	0,0
Большесалтанское	**0,0**	**0,0**	**0,0**	**5,1**
с. Большой Салтан	0,0	0,0	0,0	5,1

Наименование территории	Новое строительство до 2020 г. (га)	Новое строительство за период 2021-2035 гг. (га)	Всего, (га)	Площадки для перспективного развития (га)
п. Губайдулловка	0,0	0,0	0,0	
д. Новый Салтан	0,0	0,0	0,0	
Козяково-Челнинское	**0,0**	**0,0**	**0,0**	
с. Козяково-Челны	0,0	0,0	0,0	
д. Бердибяково	0,0	0,0	0,0	
д. Большое Кадряково	0,0	0,0	0,0	
д. Иванаево	0,0	0,0	0,0	
д. Малое Кадряково	0,0	0,0	0,0	
с. Уреево-Челны	0,0	0,0	0,0	
Корноуховское	**0,0**	**0,3**	**0,3**	
с. Корноухово	0,0	0,3	0,3	
с. Зюзино	0,0	0,0	0,0	
д. Наумово	0,0	0,0	0,0	
с. Шетнево-Черемышево	0,0	0,0	0,0	
Кугарчинское	**2,8**	**1,2**	**4,0**	
с. Кугарчино	2,8	1,2	4,0	
д. Зангар-Куль	0,0	0,0	0,0	
д. Колос (в законе упразднен)	0,0	0,0	0,0	
Кукеевское	**0,0**	**0,0**	**0,0**	**0,0**
с. Кукеево	0,0	0,0	0,0	0,0
Кутлу-Букашское	**1,2**	**1,8**	**3,0**	**0,0**
с. Кутлу-Букаш	0,9	1,5	2,5	0,0
с. Мамли-Козяково Челны	0,0	0,0	0,0	
д. Сатлыган	0,0	0,0	0,0	
д. Тябердино-Челны	0,2	0,2	0,5	
Масловское	**6,4**	**0,2**	**6,6**	
с. Масловка	6,4	0,2	6,6	
Нижнетимерлекское	**0,6**	**0,8**	**1,4**	**0,0**
с. Верхний Тимерлек	0,6	0,4	1,0	0,0
с. Нижний Тимерлек	0,0	0,4	0,4	
Новоарышское	**0,6**	**0,4**	**1,0**	**0,0**
с. Новый Арыш	0,6	0,4	1,0	0,0
Байтеряково (в законе упразднен)	0,0	0,0	0,0	
Носово (в законе упразднен)	0,0	0,0	0,0	
Полянское	**0,0**	**0,0**	**0,0**	
д. Полянка	0,0	0,0	0,0	
Русско-Ошнякское	**0,0**	**0,6**	**0,6**	**5,6**
с. Русский Ошняк	0,0	0,6	0,6	5,6
Сорочье-Горское	**0,0**	**0,0**	**0,0**	
с. Сорочьи Горы	0,0	0,0	0,0	
п. Камский	0,0	0,0	0,0	
Троицко-Урайское	**0,8**	**0,5**	**1,4**	**12,9**
с. Троицкий Урай	0,8	0,5	1,4	12,9
с. Гремячка	0,0	0,0	0,0	
Урахчинское	**1,5**	**0,0**	**1,5**	**0,0**
с. Урахча	0,8	0,0	0,8	

Наименование территории	Новое строительство до 2020 г. (га)	Новое строительство за период 2021-2035 гг. (га)	Всего, (га)	Площадки для перспективного развития (га)
с. Мельничный Починок	0,7	0,0	0,7	0,0
д. Наратлы	0,0	0,0	0,0	
д. Николаевка	0,0	0,0	0,0	
Шеморбашское	**0,3**	**0,0**	**0,3**	
с. Шеморбаш	0,3	0,0	0,3	
с. Алан-Полян	0,0	0,0	0,0	
с. Кзыл-Юлдузский лесхоз	0,0	0,0	0,0	
с. Тавларово	0,0	0,0	0,0	
Шетнево-Тулушское	**0,0**	**0,0**	**0,0**	**0,0**
с. Шетнево-Тулуши	0,0	0,0	0,0	0,0
д. Новая Ырга	0,0	0,0	0,0	
Шумбутское	**0,0**	**0,0**	**0,0**	**58,4**
с. Шумбут	0,0	0,0	0,0	49,5
с. Камский	0,0	0,0	0,0	
д. Красный Яр	0,0	0,0	0,0	
д. Степановка	0,0	0,0	0,0	8,9
д. Шестая Речка	0,0	0,0	0,0	
Шумковское	**0,0**	**0,0**	**0,0**	
с. Шумково	0,0	0,0	0,0	
д. Большой Атмас	0,0	0,0	0,0	
д. Ошняк-Качкалак	0,0	0,0	0,0	
д. Хутор	0,0	0,0	0,0	
Юлсубинское	**0,4**	**0,1**	**0,6**	**0**
с. Юлсубино	0,0	0,0	0,0	
с. Ямашево	0,4	0,1	0,5	0
Всего	**118,4**	**97,7**	**216,0**	**89,4**

Для решения жилищной проблемы предлагается выполнение следующих ключевых мероприятий:

- формирование рынка доступного жилья и обеспечения комфортных условий проживания граждан;
- широкое применение малоэтажной застройки различных типов (усадебная, коттеджная, высокоплотная малоэтажная блокированная застройка);
- корректировка учета существующего жилищного фонда, в составе которого зачастую остается площадь домов, давно покинутых населением, но не списанных с баланса, что искажает действительные показатели жилищной обеспеченности, а также расчетные показатели нового строительства;
- разработка новых и корректировка разработанных Генеральных планов всех поселений с установлением необходимых объемов нового жилищного строительства, реконструкции существующего фонда и потребных территорий;

- создание условий для улучшения демографической ситуации, для реализации эффективной миграционной политики и устойчивого развития муниципальных образований за счет решения жилищной проблемы;
- оптимизация развития поселений, имеющих наибольший удельный вес ветхого и аварийного жилья;
- поддержка инвесторов и застройщиков предоставлением налоговых льгот;
- развитие промышленности строительной индустрии и строительных материалов;
- обеспечение опережающего развития коммунальной инфраструктуры для увеличения предложения жилья на конкурентном рынке жилищного строительства, формирование рынка подготовленных к строительству земельных участков;
- создание базы для развития специальной рыночной деятельности по обустройству территорий, предназначенных под жилищное строительство (девелопмент).

3.4.2. Развитие системы обслуживания населения

Пространственная организация межселенного обслуживания населения теснейшим образом связана с демографической ситуацией, характером и уровнем экономического развития территории, системой расселения, состоянием транспортной инфраструктуры. Перспективы развития этих аспектов влияют на развитие сети обслуживания населения.

Ведущим принципом организации системы обслуживания населения района является создание иерархической структуры, которая характеризуется делением учреждений и организаций по частоте предполагаемой посещаемости их населением на повседневную, периодическую и эпизодическую. Учреждения и орагнизации повседневного обслуживания населения располагаются непосредственно в населенном пункте. Учреждения и организации периодической и эпизодической посещаемости распределены в зависимости от характеристик конкретного учреждения или организации.

В зависимости от места муниципального образования в этой системе определяется соответствующий набор образовательных, медицинских организаций, учреждений культуры, спорта, предприятий торговли и бытового обслуживания и отделений почтовой связи.

В Схеме территориального планирования Рыбно-Слободского муниципального района для формирования системы обслуживания выделяются следующие межселенные центры:

Региональный центр обслуживания – г.Казань – с полным перечнем объектов социальной инфраструктуры:

- в образовании – высшие учебные заведения и научно-исследовательские институты;
- в здравоохранении – медицинские центры, специализированные больницы, клинические больницы;

– учреждения культуры и искусства – театры, выставочные залы, национальная библиотека, национальный музей и т.д.;
– учреждения физической культуры и спорта – дворцы спорта, стадионы, крупные спортивные комплексы, центры различных видов спорта.

Межмуниципальный центр – г.Казань – согласно центру Казанской системы расселения:

– в образовании – высшие учебные заведения, филиалы высших учебных заведений, профессиональные образовательные организации;
– в здравоохранении – диспансеры различной специализации, больницы скорой медицинской помощи;
– учреждения культуры и искусства – концертные залы, музеи;
– учреждения физической культуры и спорта - стадионы, дворцы спорта, специализированные детско-юношеские спортивные школы.

Районный центр обслуживания – пгт Рыбная Слобода – соответствующий центру муниципального района:

– в образовании – профессиональные образовательные организации, специализированные школы;
– в здравоохранении – центральные районные больницы, родильные дома;
– учреждения культуры и искусства – районные дома культуры, центральные библиотеки, краеведческие музеи, кинотеатры;
– учреждения физической культуры и спорта – дворцы спорта, бассейны, стадионы, спортивные комплексы.

Местные центры расположены в каждом городском или сельском поселении, обслуживают несколько населенных пунктов, объединенных общностью территории:

– в образовании – дошкольные образовательные организации, общеобразовательные организации, организации дополнительного образования детей;
– в здравоохранении – амбулаторно-поликлинические учреждения (поликлиники, амбулатории, фельдшерско-акушерские пункты), аптеки;
– учреждения культуры и искусства – местные библиотеки и клубы;
– учреждения физической культуры и спорта – спортивные залы, плоскостные сооружения;
– предприятия торговли и бытового обслуживания (магазины, парикмахерские, ателье, ремонт обуви, бытовой техники, фотоуслуги и т.д.);
– отделения почтовой связи.

На данный момент не все сельские поселения района имеют местный центр с полным перечнем вышеперечисленных социальных объектов. Население малых населенных пунктов вынуждено удовлетворять свои потребности в более крупных населенных пунктах. В этом случае особо актуальна проблема развития передвижных форм обслуживания, поскольку возможности стационарного обслуживания здесь ограничены. Это требует и насыщения территории района автодорогами с твердым покрытием.

Таким образом, в каждом муниципальном образовании должны быть учреждения и организации социальной инфраструктуры, отвечающие современным требованиям надежности и качества. Потребуется новое строительство и капитальный ремонт (реконструкция) существующих объектов социального обслуживания для выравнивания обеспеченности жителей всех сельских поселений и повышения доступности учреждений и организаций социальной инфраструктуры.

Ветхие здания учреждений и организаций социальной инфраструктуры подлежат капитальному ремонту (реконструкции) всего здания с восстановлением фундаментов, стен и полной заменой крыши, перекрытий, перегородок и полов на первую очередь.

Проведение капитального ремонта аварийных зданий нецелесообразно. Здание-памятник архитектуры подвергается частичной разборке и восстановлению в первозданном виде. Рядовая застройка сносится.

Проведение капитального ремонта (реконструкции) ветхих объектов социальной инфраструктуры должно быть экономически целесообразным, то есть стоимость затрат на его (ее) проведение не должна превышать стоимости строительства аналогичных объектов. Для поддержания хорошего состояния остальных учреждений и орагнизаций социальной инфраструктуры требуется проведение их текущего и капитального ремонтов в период до 2035 года.

Развитие сети учреждений и организаций социальной инфраструктуры представлено следующими видами мероприятий, которые определены согласно информационному изданию «Официальные термины и определения в строительстве, архитектуре и жилищно-коммунальном комплексе»:

Капитальный ремонт зданий (сооружений, оборудования, коммуникация, объектов жилищно-коммунального назначения) – работы по восстановлению или замене отдельных частей зданий (сооружений) в связи с их физическим износом и (или) разрушением на аналогичные или иные, улучшающие их эксплуатационные показатели.

Реконструкция – изменение параметров объектов капитального строительства, их частей (высоты, количества этажей (этажность), площади, показателей производственной мощности, объема) и качества инженерно-технического обеспечения.

Расширение действующих предприятий – строительство дополнительных производств на ранее созданном предприятии, а также возведение новых и расширение существующих отдельных цехов и объектов основного, подсобного и обслуживающего назначения на территории действующих предприятий или примыкающих к ним площадках в целях создания дополнительных или новых производственных мощностей. К расширению действующих предприятий относится также строительство филиалов и производств, входящих в их состав, которые после ввода в эксплуатацию не будут находиться на самостоятельном балансе.

Новое строительство – возведение комплекса объектов основного, подсобного и обслуживающего назначения вновь создаваемых предприятий,

зданий и сооружений, а также филиалов и отдельных производств, которые после ввода в эксплуатацию будут находиться на самостоятельном балансе[1].

3.4.2.1. Развитие системы образования

Прогноз потребности в новом строительстве образовательных организаций

Расчет потребности в новом строительстве произведен с учетом существующих мощностей дошкольных и общеобразовательных организаций, организаций дополнительного образования детей, степени износа зданий и изменения демографической ситуации в Рыбно-Слободском муниципальном районе[2].

Сроки реализации:

- первая очередь – период с 2012 по 2020 гг.;
- расчетный срок – период с 2021 по 2035 гг.

Расчет потребности в новом строительстве образовательных организаций производен в соответствии с нормативами, рекомендуемыми СНиП 2.07.01-89* Актуализированная редакция, СП 42.13330.2011 «Градостроительство. Планировка и застройка городских и сельских поселений» и методикой определения нормативной потребности субъектов Российской Федерации в объектах социальной инфраструктуры (далее – Методика)[3].

Расчет потребности в новом строительстве ДОУ произведен в разрезе населенных пунктов. За норматив обеспеченности был принят фактический охват детей в возрасте 1-6 лет дошкольным образованием в конкретном населенном пункте. При этом были учтены следующие условия:

- согласно Методике минимальный уровень охвата дошкольным образованием должен составлять не менее 60 % в городе и не менее 40 % в сельской местности;
- в тех сельских населенных пунктах, где на сегодняшний день детские сады отсутствуют, был принят средний уровень охвата дошкольным образованием сельского населения по Рыбно-Слободскому муниципальному району (45 %).

Согласно таблице 3.4.2.1 в период с 2012 по 2020 гг. расчетная потребность в новом строительстве дошкольных образовательных организаций составит 580 мест, в период с 2021 по 2035 гг. – 117 мест.

Расчет потребности в новом строительстве общеобразовательных организаций произведен с учетом демографического состава населения и с учетом того факта, что ряд средних школ обслуживает население из других поселений, не имеющих на своей территории полные средние школы. В соответствии с нормами СНиП 2.07.01-89* Актуализированная редакция, СП 42.13330.2011 «Градостроительство. Планировка и застройка городских и сельских поселений»

[1] Официальные термины и определения в строительстве, архитектуре и жилищно-коммунальном комплексе. – Москва: ОАО «ВНИИНТПИ» , 4-е изд. (с изменениями и дополнениями), 2008

[2] Изменение численности населения Рыбно-Слободского муниципального района в период до 2035 гг. представлено в разделе 3.2. «Прогноз численности населения».

[3] Одобрена распоряжением строительства Правительства Российской Федерации от 19 октября 1999 г. № 1683-р

100 % детей в возрасте 7-15 лет и 75 % детей в возрасте 16-17 лет должны быть обеспечены местами в общеобразовательных организациях. Согласно таблице 3.4.2.2 расчетная потребность в новом строительстве общеобразовательных организаций в период с 2012 по 2020 гг. составит 38 мест, в период с 2021 по 2035 гг. – 47 мест.

Для расчета потребности в новом строительстве организаций дополнительного образования детей были приняты нормы согласно проекту Территориальных строительных норм Республики Татарстан, в соответствии с которым 82 % детей в возрасте 6-15 лет должны быть обеспечены местами в организациях дополнительного образования детей. В связи с тем, что статистическая информация о численности детей в возрасте 6-15 лет в разрезе поселений отсутствует, были приняты данные похозяйственного учета численности детей в возрасте 7-15 лет в разрезе городских и сельских поселений Рыбно-Слободского муниципального района. Согласно расчету общая потребность в новом строительстве, организации организаций дополнительного образования детей в период с 2012 по 2020 гг. составит 22 места, в период с 2021 по 2035 гг. потребность отсутствует (см. табл. 3.4.2.3).

Таблица 3.4.2.1

Необходимые объемы нового строительства дошкольных образовательных организаций, мест

№ п/п	Наименование поселения	Существующее	Первая очередь (до 2020 г.)			Расчетный срок (2021-2035 гг.)			Примечание
			Существующее сохраняемое	Необходимое	Потребность в новом строительстве	Существующее сохраняемое	Необходимое	Потребность в новом строительстве	
1	ГП «пгт Рыбная Слобода»	370	345	549	204	549	664	115	перефункционирование здания МБДОУ Рыбно-Слободский детский сад «Солнышко» на 1-ую очередь
2	Анатышское СП	35	0	30	30	30	20	0	перефункционирование здания МБДОУ Анатышский детский сад «Колосок» на 1-ую очередь
3	Балыклы-Чукаевское СП	0	0	18	18	18	11	0	
4	Бетьковское СП	0	0	9	9	9	7	0	
5	Биектауское СП	25	0	41	41	41	41	1	перефункционирование здания МБДОУ Биектауский детский сад «Кояшкай» на 1-ую очередь
6	Большеелгинское СП	55	55	48	0	55	39	0	
7	Большекульгинское СП	20	20	12	0	20	11	0	
8	Большемашлякское СП	25	25	21	5	30	17	0	
9	Большеошнякское СП	0	0	12	12	12	8	0	
10	Большесалтанское СП	0	0	6	6	6	4	0	
11	Козяково-Челнинское СП	10	10	12	2	12	8	0	
12	Корноуховское СП	25	25	23	0	25	17	0	
13	Кугарчинское СП	25	25	27	2	27	28	1	
14	Кукеевское СП	13	13	19	6	19	12	0	

№ п/п	Наименование поселения	Существующее	Первая очередь (до 2020 г.)			Расчетный срок (2021-2035 гг.)			Примечание
			Существующее сохраняемое	Необходимое	Потребность в новом строительстве	Существующее сохраняемое	Необходимое	Потребность в новом строительстве	
15	Кутлу-Букашское СП	60	60	105	45	105	69	0	
16	Масловское СП	90	90	44	0	90	33	0	
17	Нижнетимерлекское СП	30	30	53	23	53	35	0	
18	Новоарышское СП	25	25	36	11	36	26	0	
19	Полянское СП	0	0	26	26	26	18	0	
20	Русско-Ошнякское СП	6	6	20	14	20	11	0	
21	Сорочье-Горское СП	0	0	1	1	1	1	0	
22	Троицко-Урайское СП	16	16	28	12	28	18	0	
23	Урахчинское СП	0	0	17	17	17	6	0	
24	Шеморбашское СП	0	0	14	14	14	7	0	
25	Шетнево-Тулушское СП	0	0	10	10	10	8	0	
26	Шумбутское СП	25	0	34	34	34	25	0	снос по ветхости МБДОУ Шумбутский детский сад «Малыш» на 1-ую очередь
27	Шумковское СП	0	0	8	8	8	4	0	
28	Юлсубинское СП	0	0	30	30	30	19	0	
	Итого по району	**855**	**745**	**1253**	**580**	**1325**	**1167**	**117**	

Таблица 3.4.2.2

Необходимые объемы нового строительства общеобразовательных организаций, мест

№ п/п	Наименование поселения	Существующее	Первая очередь (до 2020 г.)				Расчетный срок (2021-2035 гг.)				Примечание
			Существующее сохраняемое	Необходимое	Необходимое с учетом межселенного обслуживания	Потребность в новом строительстве	Существующее сохраняемое	Необходимое	Необходимое с учетом межселенного обслуживания	Потребность в новом строительстве	
1	ГП «пгт Рыбная Слобода»	1670	1670	992	1191	0	1670	1307	1458	0	
2	Анатышское СП	25	0	91	3	3	3	48	2	0	снос по ветхости МБОУ «Анатышская НОШ» на 1-ую очередь
3	Балыклы-Чукаевское СП	165	120	55	66	0	120	53	64	0	снос по ветхости МБОУ «Старо-Арышская ООШ» на 1-ую очередь
4	Бетьковское СП	192	192	32	6	0	192	27	3	0	
5	Биектауское СП	120	120	163	91	0	120	89	39	0	
6	Большеелгинское СП	320	320	110	126	0	320	73	91	0	
7	Большекульгинское СП	192	192	60	37	0	192	39	20	0	
8	Большемашлякское СП	375	360	78	80	0	360	44	46	0	снос по ветхости МБОУ «Бикчураевская НОШ» на 1-ую очередь
9	Большеошнякское СП	242	242	26	10	0	242	28	10	0	
10	Большесалтанское СП	120	120	10	3	0	120	12	4	0	
11	Козяково-Челнинское СП	101	101	37	9	0	101	31	9	0	
12	Корноуховское СП	320	320	51	34	0	320	33	18	0	
13	Кугарчинское СП	624	624	159	186	0	624	76	102	0	
14	Кукеевское СП	162	162	34	25	0	162	27	19	0	
15	Кутлу-Букашское СП	210	210	173	223	13	223	222	270	47	
16	Масловское СП	324	324	57	97	0	324	44	86	0	
17	Нижнетимерлекское СП	262	262	35	35	0	262	57	57	0	
18	Новоарышское СП	162	162	67	67	0	162	52	52	0	

№ п/п	Наименование поселения	Существующее	Первая очередь (до 2020 г.)				Расчетный срок (2021-2035 гг.)				Примечание
			Существующее сохраняемое	Необходимое	Необходимое с учетом межселенного обслуживания	Потребность в новом строительстве	Существующее сохраняемое	Необходимое	Необходимое с учетом межселенного обслуживания	Потребность в новом строительстве	
19	Полянское СП	0	0	62	22	22	22	53	18	0	
20	Русско-Ошнякское СП	192	192	15	5	0	192	28	10	0	
21	Сорочье-Горское СП	0	0	3	0	0	0	3	0	0	
22	Троицко-Урайское СП	192	192	40	30	0	192	37	24	0	
23	Урахчинское СП	192	192	34	26	0	192	35	26	0	
24	Шеморбашское СП	150	120	37	28	0	120	28	19	0	снос по ветхости МБОУ «Тавларовская НОШ» на 1-ую очередь
25	Шетнево-Тулушское СП	80	80	35	35	0	80	25	25	0	
26	Шумбутское СП	130	120	59	116	0	120	43	74	0	снос по ветхости МБОУ «Шестиреченская НОШ» на 1-ую очередь
27	Шумковское СП	162	162	20	2	0	162	16	2	0	
28	Юлсубинское СП	482	482	73	55	0	482	62	44	0	
	Итого по району	**7166**	**7041**	**2608**	**2608**	**38**	**7079**	**2592**	**2592**	**47**	

Таблица 3.4.2.3

Необходимые объемы нового строительства, организации организаций дополнительного образования детей, мест

№ п/п	Наименование поселения	Существующее	Первая очередь (до 2020 г.)				Расчетный срок (2021-2035 гг.)				Примечание
			Существующее сохраняемое	Необходимое	Необходимое с учетом межселенного обслуживания	Потребность в новом строительстве	Существующее сохраняемое	Необходимое	Необходимое с учетом межселенного обслуживания	Потребность в новом строительстве	
1	ГП «пгт Рыбная Слобода»	1765	1765	691	854	0	1765	923	1047	0	
2	Анатышское СП	0	0	64	0	0	0	33	0	0	
3	Балыклы-Чукаевское СП	75	45	34	43	0	45	30	39	0	снос по ветхости МБОУ «Старо-Арышская ООШ» на 1-ую очередь
4	Бетьковское СП	15	15	22	1	0	15	16	0	0	
5	Биектауское СП	75	75	113	54	0	75	47	6	0	
6	Большеелгинское СП	180	180	74	87	0	180	41	56	0	
7	Большекульгинское СП	15	15	40	21	6	21	21	6	0	
8	Большемашлякское СП	135	135	50	52	0	135	23	25	0	
9	Большеошнякское СП	15	15	17	4	0	15	16	2	0	
10	Большесалтанское СП	0	0	7	1	1	1	7	1	0	
11	Козяково-Челнинское СП	15	15	24	1	0	15	18	0	0	
12	Корноуховское СП	60	60	33	19	0	60	18	6	0	
13	Кугарчинское СП	180	180	111	133	0	180	39	60	0	
14	Кукеевское СП	75	75	21	13	0	75	16	9	0	
15	Кутлу-Букашское СП	375	375	104	145	0	375	150	189	0	
16	Масловское СП	90	90	38	71	0	90	25	59	0	
17	Нижнетимерлекское СП	150	150	26	26	0	150	36	36	0	
18	Новоарышское СП	150	150	43	43	0	150	30	30	0	
19	Полянское СП	0	0	40	7	7	7	30	2	0	
20	Русско-Ошнякское СП	60	60	8	0	0	60	17	2	0	
21	Сорочье-Горское СП	0	0	2	0	0	0	2	0	0	

№ п/п	Наименование поселения	Существующее	Первая очередь (до 2020 г.)				Расчетный срок (2021-2035 гг.)				Примечание
			Существующее сохраняемое	Необходимое	Необходимое с учетом межселенного обслуживания	Потребность в новом строительстве	Существующее сохраняемое	Необходимое	Необходимое с учетом межселенного обслуживания	Потребность в новом строительстве	
22	Троицко-Урайское СП	30	30	26	18	0	30	21	10	0	
23	Урахчинское СП	15	15	21	15	0	15	21	14	0	
24	Шеморбашское СП	15	15	21	14	0	15	15	7	0	
25	Шетнево-Тулушское СП	15	15	23	23	8	23	14	14	0	
26	Шумбутское СП	135	135	39	85	0	135	25	50	0	
27	Шумковское СП	0	0	12	0	0	0	9	0	0	
28	Юлсубинское СП	77	77	45	30	0	77	36	21	0	
	Итого по району	**3717**	**3687**	**1749**	**1760**	**22**	**3709**	**1679**	**1691**	**0**	

Основные мероприятия

В целях развития системы образования и улучшения качества образования необходимо:

- развитие сети образовательных организаций (новое строительство, реконструкция, капитальный и текущий ремонт образовательных организаций);
- модернизация материальной базы образовательных организаций;
- оснащение образовательных организаций современными средствами вычислительной техники и телекоммуникаций, мультимедийной, интерактивной оргтехникой;
- внедрение системы дистанционного обучения для лиц с ограниченными физическими возможностями;
- разработка программы развития образования с подпрограммами развития дошкольного, общего и дополнительного образования.

На сегодняшний день дошкольные образовательные организации расположены в основном в центрах сельских поселений и в относительно крупных населенных пунктах. Для более полного охвата населения дошкольным образованием Схемой территориального планирования Рыбно-Слободского муниципального района предлагается сохранение существующей сети (реконструкция ветхих, замена аварийных зданий организаций), а также строительство новых детских садов или организация их в зданиях общеобразовательных организаций.

В районе имеются населенные пункты, численность детей дошкольного возраста в которых находится на крайне низком уровне. Размещать детские сады в них экономически нецелесообразно. Схемой территориального планирования Рыбно-Слободского муниципального района предлагается обслуживание данных населенных пунктов в близлежащих дошкольных образовательных организациях путем подвоза на личном автотранспорте родителей, на регулярном общественном пассажирском транспорте, либо привлечь для этих целей школьные автобусы.

В системе общего образования Отделом образования Исполнительного комитета Рыбно-Слободского муниципального района планируется ряд изменений, а именно:

- реорганизация МБОУ «Старо-Арышская ООШ» в начальную школу;
- реорганизация МБОУ «Бетьковская СОШ» в начальную школу с организацией подвоза детей в МБОУ «Рыбно-Слободская гимназия № 1»;
- реорганизация МБОУ «Биектауская СОШ» в основную школу с организацией подвоза детей в МБОУ «Кутлу-Букашская СОШ»;
- реорганизация МБОУ «Большекульгинской ООШ» в начальную школу;
- реорганизация МБОУ «Большеошнякская ООШ» в начальную школу;
- реорганизация МБОУ «Большесалтанская ООШ» в начальную школу с организацией подвоза детей в МБОУ «Балыклы-Чукаевская СОШ»;
- реорганизация МБОУ «Нижнетимерлековская ООШ» в начальную школу;
- реорганизация МБОУ «Козяково-Челнинская СОШ» в начальную школу с организацией подвоза детей в МБОУ «Кутлу-Букашская СОШ»;

- реорганизация МБОУ «Корноуховская СОШ» в основную школу с организацией подвоза детей в МБОУ «Масловская СОШ»;
- реорганизация МБОУ «Кукеевская СОШ» в основную школу с организацией подвоза детей в МБОУ «Кугарчинская СОШ»;
- реорганизация МБОУ «Русско-Ошняковская ООШ» в начальную школу с организацией подвоза детей в МБОУ «Масловская СОШ»;
- реорганизация МБОУ «Шеморбашская СОШ» в основную школу с организацией подвоза детей в МБОУ «Большемашлякская СОШ»;
- реорганизация МБОУ «Шетнево-Тулушская ООШ» в начальную школу;
- реорганизация МБОУ «Ямашевская СОШ» в основную школу с организацией подвоза детей в МБОУ «Кугарчинская СОШ».

В связи с предстоящей оптимизацией сети образовательных организаций потребуются новые школьные автобусы и организация новых маршрутов по подвозу детей в базовые школы. Кроме того, в Рыбно-Слободском районе имеется ряд населенных пунктов, которые не попадают в радиус обслуживания средних школ, то есть, отдалены от них более чем на 4 км. В то же время организованный подвоз детей из данных населенных пунктов в средние школы отсутствует.

Схемой территориального планирования Рыбно-Слободского муниципального района предлагается организовать дополнительные маршруты, представленные в таблице 3.4.2.4.

Таблица 3.4.2.4

Перечень населенных пунктов, из которых предлагается организовать подвоз в базовые школы в 2012-2035 гг.

№ п/п	Базовая школа (место назначения подвоза учащихся)	Месторасположение базовой школы	Населенный пункт, из которого предлагается осуществление подвоза
1	МБОУ «Рыбно-Слободская гимназия № 1»	пгт Рыбная Слобода	с.Бетьки
			д.Дикое Поле
			д.Малый Атмас
			с.Янчиково
			с.Гремячка
			д.Большая Осиновка
2	МБОУ «Балыклы-Чукаевская СОШ»	с.Балыклы-Чукаево	с.Большой Салтан
			п.Губайдулловка
			д.Большой Атмас
3	МБОУ «Больше-Машлякская СОШ»	с.Большой Машляк	с.Шеморбаш
			с.Алан-Полян
4	«Кугарчинская СОШ»	с.Кугарчино	с.Кукеево
			с.Ямашево
5	«Кутлу-Букашская СОШ»	с.Кутлу-Букаш	д.Сатлыган
			с.Биектау
			с.Бикчураево
			с.Козяково-Челны
			д.Иванаево
6	МБОУ «Масловская СОШ»	с.Масловка	д.Шиланка
			с.Корноухово
			с.Зюзино
			с.Шетнево-Черемышево

№ п/п	Базовая школа (место назначения подвоза учащихся)	Месторасположение базовой школы	Населенный пункт, из которого предлагается осуществление подвоза
			с.Русский Ошняк
			с.Сорочьи Горы

В связи с этим актуализируется необходимость улучшения качества существующих дорог и строительство новых дорог для обеспечения доступности объектов образования и безопасности детей.

Предлагаемая система обслуживания населения образовательными организациями представлена в таблице 3.4.2.5.

Таблица 3.4.2.5

Перспективная система обслуживания населения образовательными организациями

№ п/п	Месторасположение	Наименование организации	Зона обслуживания
1	***ГП «пгт Рыбная Слобода»***		
	пгт Рыбная Слобода	МБОУ «Рыбно-Слободская гимназия № 1», МБОУ «Рыбно-Слободская средняя общеобразовательная школа № 2», детский сад, совмещенный с начальной школой*, детский сад, совмещенный с начальной школой*	пгт Рыбная Слобода
			п.Рыбно-Слободское лесничество
			с.Анатыш
			д.Шиланка
			д.Новый Салтан
			с.Бетьки
			д.Дикое Поле
			д.Малый Атмас
			с.Янчиково
			с.Большая Кульга
			д.Большая Осиновка
			д.Дон-Урай
			д.Малая Кульга
			д.Полянка
			с.Троицкий Урай
			с.Гремячка
			с.Урахча
			с.Мельничный Починок
			д.Наратлы
			с.Шумково
			д.Хутор
2	***Анатышское СП***		
	с.Анатыш	начальная школа в составе комплекса «Школа - детский сад»**	с.Анатыш
3	***Балыклы-Чукаевское СП***		
	с.Балыклы-Чукаево	МБОУ «Балыклы-Чукаевская СОШ»	с.Балыклы-Чукаево
			с.Крещеные Казыли
			с.Старый Арыш
			с.Большой Салтан
			п.Губайдулловка
			д.Большой Атмас

№ п/п	Месторасположение	Наименование организации	Зона обслуживания
	с.Старый Арыш	начальная школа в составе комплекса «Школа – детский сад»**	с.Старый Арыш
4	***Бетьковское СП***		
	с.Бетьки	МБОУ «Бетьковская НОШ»	с.Бетьки
			д.Дикое Поле
			д.Малый Атмас
			с.Янчиково
	д.Малый Атмас	начальная школа в составе комплекса «Школа – детский сад»*	д.Малый Атмас
5	***Биектауское СП***		
	с.Биектау	МБОУ «Биектауская ООШ»	с.Биектау
	с.Околоток-Янгасала	начальная школа в составе комплекса «Школа – детский сад»*	с.Околоток-Янгасала
			д.Челны-Баш
6	***Большеелгинское СП***		
	с.Большая Елга	МБОУ «Большеелгинская СОШ»	с.Большая Елга
			д.Сабакаево
			с.Большой Ошняк
			с.Малый Ошняк
7	***Большекульгинское СП***		
	с.Большая Кульга	МБОУ «Большекульгинская НОШ»	с.Большая Кульга
			д.Большая Осиновка
			д.Малая Кульга
8	***Большемашлякское СП***		
	с.Большой Машляк	МБОУ «Большемашлякская СОШ»	с.Большой Машляк
			с.Бикчураево
			д.Верхний Машляк
			с.Шеморбаш
			с.Алан-Полян
			с.Кзыл-Юлдузский лесхоз
			с.Тавларово
	с.Бикчураево	начальная школа в составе комплекса «Школа – детский сад»**	с.Бикчураево
9	***Большеошнякское СП***		
	с.Большой Ошняк	МБОУ «Большеошняковская НОШ»	с.Большой Ошняк
			п.Верхний Ошняк
			с.Малый Ошняк
	с.Малый Ошняк	МБОУ «Малоошняковская НОШ»	с.Малый Ошняк
10	***Большесалтанское СП***		
	с.Большой Салтан	МБОУ «Большесалтанская НОШ»	с.Большой Салтан
			п.Губайдулловка
11	***Козяково-Челнинское СП***		
	с.Козяково-Челны	МБОУ «Козяково-Челнинская НОШ»	с.Козяково-Челны
			д.Большое Кадряково
			д.Иванаево

№ п/п	Месторасположение	Наименование организации	Зона обслуживания
			д.Малое Кадряково
	д. Бердибяково	МБОУ «Бердибяковская НОШ»	д. Бердибяково
			с Уреево-Челны
12	***Корноуховское СП***		
	с.Корноухово	МБОУ «Корноуховская ООШ»	с.Корноухово
			с.Зюзино
			д.Наумово
			с.Шетнево-Черемышево
13	***Кугарчинское СП***		
	с.Кугарчино	МБОУ «Кугарчинская СОШ»	с.Кугарчино
			д.Зангар-Куль
			д.Колос (в законе упразднен)
			с.Кукеево
			с.Юлсубино
			с.Ямашево
14	***Кукеевское СП***		
	с.Кукеево	МБОУ «Кукеевская ООШ»	с.Кукеево
15	***Кутлу-Букашское СП***		
	с.Кутлу-Букаш	МБОУ «Кутлу-Букашская СОШ», начальная школа в составе комплекса «Школа – детский сад»*	с.Кутлу-Букаш
			с.Мамли-Козяково Челны
			д.Сатлыган
			д.Тябердино-Челны
			с.Биектау
			с.Козяково-Челны
			д. Бердибяково
			д.Иванаево
			с Уреево-Челны
			с.Бикчураево
	с.Мамли-Козяково Челны	МБОУ «Мамли-Козяково Челнинская НОШ»	с.Мамли-Козяково Челны
16	***Масловское СП***		
	с.Масловка	МБОУ «Масловская СОШ»	с.Масловка
			д.Шиланка
			с.Корноухово
			с.Зюзино
			с.Шетнево-Черемышево
			с.Русский Ошняк
			с.Сорочьи Горы
			п.Камский
17	***Нижнетимерлекское СП***		
	с.Верхний Тимерлек	МБОУ «Верхнетимерлековская СОШ»	с.Верхний Тимерлек
			с.Нижний Тимерлек
	с.Нижний Тимерлек	МБОУ «Нижнетимерлековская НОШ»	с.Нижний Тимерлек
18	***Новоарышское СП***		
	с.Новый Арыш		с.Новый Арыш

№ п/п	Месторасположение	Наименование организации	Зона обслуживания
		МБОУ «Новоарышская СОШ»	Байтеряково (в законе упразднен)
			Носово (в законе упразднен)
19	***Полянское СП***		
	д.Полянка	начальная школа в составе комплекса «Школа – детский сад»*	д.Полянка
20	***Русско-Ошнякское СП***		
	с.Русский Ошняк	МБОУ «Русско-Ошняковская НОШ»	с.Русский Ошняк
21	***Троицко-Урайское СП***		
	с.Троицкий Урай	МБОУ «Троицко-Урайская ООШ»	с.Троицкий Урай
			с.Гремячка
22	***Урахчинское СП***		
	с.Урахча	МБОУ «Урахчинская ООШ»	с.Урахча
			с.Мельничный Починок
			д.Наратлы
			д.Николаевка
23	***Шеморбашское СП***		
	с.Шеморбаш	МБОУ «Шеморбашская ООШ»	с.Шеморбаш
			с.Алан-Полян
			с.Тавларово
	с.Тавларово	начальная школа в составе комплекса «Школа – детский сад»**	с.Тавларово
24	***Шетнево-Тулушское СП***		
	с.Шетнево-Тулуши	МБОУ «Шетнево-Тулушская НОШ»	с.Шетнево-Тулуши
			д.Новая Ырга
25	***Шумбутское СП***		
	с.Шумбут	МБОУ «Шумбутская СОШ»; начальная школа в составе комплекса «Школа – детский сад»*	с.Шумбут
			с.Камский
			д.Красный Яр
			д.Степановка
			д.Шестая Речка
			с.Биектау
			с.Околоток-Янгасала
			д.Челны-Баш
			д.Янавыл
	д.Шестая Речка	начальная школа в составе комплекса «Школа - детский сад»**	д.Шестая Речка
26	***Шумковское СП***		
	с.Шумково	МБОУ «Шумковская НОШ»	с.Шумково
			д.Ошняк-Качкалак
			д.Хутор
27	***Юлсубинское СП***		
	с.Юлсубино	МБОУ «Юлсубинская ООШ»	с.Юлсубино

№ п/п	Месторасположение	Наименование организации	Зона обслуживания
	с.Ямашево	МБОУ «Ямашевская ООШ»	с.Ямашево

Примечание: *строительство новых общеобразовательных организаций; **строительство общеобразовательных организаций взамен ветхих

Мероприятия по объектам капитального строительства в системе «Образование», их размещение на территории Рыбно-Слободского муниципального района определены с учетом:

- генерального плана пгт Рыбная Слобода;
- региональной программы «Долгосрочная концепция развития общественной инфраструктуры Республики Татарстан с перечнем строек и объектов Республики Татарстан» (далее – Долгосрочная концепция);
- муниципальной программы развития образования Рыбно-Слободского муниципального района на 2011-2015 годы;
- расчетной потребности прогнозного населения.

Так, генеральным планом пгт Рыбная Слобода предлагается:

- перефункционирование детского сада «Солнышко» по ул. Восточная в общественно-деловую застройку на первую очередь в связи с тем, что он находится в санитарно-защитной зоне промышленного предприятия филиала ОАО «ВАМИН Татарстан» - «Рыбно-Слободское ХПП»;
- строительство детского сада на 50 мест на первую очередь;
- строительство детского сада на 240 мест на первую очередь
- строительство детского сада совмещенного с начальной школой на 45 дошкольных и 120 ученических мест на первую очередь;
- строительство детского сада совмещенного с начальной школой на 80 дошкольных и 120 ученических мест на расчетный срок.

В рамках Долгосрочной концепции планируется:

- строительство детского сада с начальной школой в пгт Рыбная Слобода;
- реконструкция детского сада «Мишутка» на 140 мест;
- строительство детского сада на 25 мест в с.Урахча;
- строительство начальной школы на 15 мест в д.Зангар-Куль;
- строительство начальной школы на 15 мест в д.Шестая Речка;
- реконструкция детского сада «Радуга» на 50 мест в д.Полянка;
- детский сад «Малыш» на 25 мест в с.Шумбут;
- реконструкция СОШ в с.Большая Елга;
- реконструкция детского сада «Ягодка» на 100 мест в д.Масловка;
- реконструкция начальной школы на 50 мест в с.Анатыш;
- строительство начальной школы на 15 мест в с.Мельничный Починок;
- реконструкция средней школы с увеличением мощности на 40 мест в с.Шумбут.

Мероприятия, предусмотренные Долгосрочной концепцией, были уточнены в ходе работы с Отделом образования Исполнительного комитета Рыбно-

Слободского муниципального района в связи с тем, что некоторые из них потеряли свою актуальность:

- в с.Урахча целесообразнее организация детского сада в здании существующей школы, а не новое строительство;
- в д.Полянка предлагается новое строительство комплекса «Школа – детский сад». На сегодняшний день Полянский детский сад «Радуга» размещен в Рыбно-Слободской СОШ № 2;
- в с.Шубут целесообразнее строительство комплекса «Школа – детский сад»;
- в с.Масловка предлагается не реконструкция детского сада «Ягодка», а его перевод в здание существующей школы;
- в с.Анатыш вместо реконструкции существующей начальной школы целесообразнее новое строительство комплекса «Школа – детский сад»;
- в с.Шумбут целесообразнее новое строительство комплекса «Школа – детский сад» вместо реконструкции существующей школы;
- в д.Шестая Речка целесообразнее новое строительство комплекса «Школа – детский сад» вместо строительства новой школы;
- в д.Зангар-Куль и с.Мельничный Починок строительство начальных школ нецелесообразно в связи с отсутствием достаточного числа детей младшего школьного возраста. Кроме того, дети, проживающие в данном населенном пункте, на сегодняшний день обучаются в Урахчинской ООШ. Для дальнейшего получения полного общего образования осуществляется организованный подвоз в Рыбно-Слободскую гимназию № 1.

Согласно распоряжению Кабинета Министров Республики Татарстан № 126-р от 30.01.2012 года предусмотрен капитальный ремонт МБОУ «Масловская СОШ».

Таким образом, объем капитального строительства на период реализации Схемы территориального планирования Рыбно-Слободского муниципального района составит:

- дошкольных образовательных организаций в период до 2020 г. – 975 мест, в период с 2021 по 2035 гг. – 80 мест;
- общеобразовательных организаций в период до 2020 г. – 375 мест, в период с 2021 по 2035 гг. – 120 мест;
- организации дополнительного образования детей в период до 2020 гг. – 60 мест.

Рекомендуемые к капитальному строительству образовательные организации в разрезе поселений представлены в таблице 3.4.2.6.

При капитальном строительстве образовательных организаций необходимо учитывать гигиенические требования к условиям воспитания и обучения детей согласно СанПиН 2.4.1.2660-10 «Санитарно-эпидемиологические требования к устройству, содержанию и организации режима работы дошкольных образовательных учреждений», СанПиН 2.4.2.2821-10 «Санитарно-эпидемиологические требования к условиям и организации обучения в общеобразовательных учреждениях» и СанПиН 2.4.4.1251-03 «Детские внешкольные учреждения (учреждения дополнительного образования).

Санитарно-эпидемиологические требования к учреждениям дополнительного образования детей (внешкольные учреждения)».

Развитие системы образования представлено на схеме 3.4.2.1.

Таблица 3.4.2.6

Перечень мероприятий по развитию системы «Образование» в 2012-2035 гг.

№ п/п	Местоположение	Наименование объекта	Наименование мероприятия	Вид мероприятий	Единица измерения	Мощность		Срок реализации		Источник мероприятия
						Существующая	Новая (дополнительная)	Первая очередь (до 2020 г.)	Расчетный срок (2021-2035 гг.)	
МЕРОПРИЯТИЯ РЕГИОНАЛЬНОГО ЗНАЧЕНИЯ										
Профессиональные образовательные организации										
1	***ГП «пгт Рыбная Слобода»***									
	пгт Рыбная Слобода	ГАОУ СПО «Рыбно-Слободский агротехнический колледж»		капитальный ремонт	место	450		+		СТП Рыбно-Слободского МР
МЕРОПРИЯТИЯ МЕСТНОГО (РАЙОННОГО) ЗНАЧЕНИЯ										
Дошкольные образовательные организации										
1	***ГП «пгт Рыбная Слобода»***									
	пгт Рыбная Слобода	МБДОУ Рыбно-Слободский детский сад «Солнышко»	перефункционирование в общественно-деловую застройку	перефункционирование	место	25		+		генеральный план пгт Рыбная слобода
		МБДОУ Рыбно-Слободский детский сад «Мишутка»	реконструкция с увеличением мощности	реконструкция	место	120	20	+		Долгосрочная концепция
		детский сад		новое строительтсво	место		50	+		генеральный план пгт Рыбная слобода
		детский сад		новое строительтсво	место		240	+		генеральный план пгт Рыбная слобода

№ п/п	Местоположение	Наименование объекта	Наименование мероприятия	Вид мероприятий	Единица измерения	Мощность		Срок реализации		Источник мероприятия
						Существующая	Новая (дополнительная)	Первая очередь (до 2020 г.)	Расчетный срок (2021-2035 гг.)	
		детский сад, совмещенный с начальной школой		новое строительтсво	место		45	+		генеральный план пгт Рыбная слобода
		детский сад, совмещенный с начальной школой		новое строительтсво	место		80		+	генеральный план пгт Рыбная слобода
2	***Анатышское СП***									
	с.Анатыш	МБДОУ Анатышский детский сад «Колосок»		перефункционирование	место	35		+		СТП Рыбно-Слободского МР
		детский сад в составе комплекса «Школа – детский сад»		новое строительтсво	место		40	+		СТП Рыбно-Слободского МР
3	***Балыклы-Чукаевское СП***									
	с.Балыклы-Чукаево	детский сад	строительство пристроя к школе	новое строительтсво	место		20	+		СТП Рыбно-Слободского МР
	с.Старый Арыш	детский сад в составе комплекса «Школа – детский сад»		новое строительтсво	место		20	+		СТП Рыбно-Слободского МР
4	***Бетьковское СП***									
	с.Бетьки	детский сад	переоборудование свободных помещений	организационное мероприятие	место		15	+		СТП Рыбно-Слободского МР

№ п/п	Местоположение	Наименование объекта	Наименование мероприятия	Вид мероприятий	Единица измерения	Мощность		Срок реализации		Источник мероприятия
						Существующая	Новая (дополнительная)	Первая очередь (до 2020 г.)	Расчетный срок (2021-2035 гг.)	
			школы под детский сад							
	д.Малый Атмас	детский сад в составе комплекса «Школа – детский сад»		новое строительтсво	место		15	+		СТП Рыбно-Слободского МР
5	***Биектауское СП***									
	с.Биектау	МБДОУ Биектауский детский сад «Кояшкай»		перефункционирование	место	35		+		СТП Рыбно-Слободского МР
		детский сад		новое строительтсво	место		50	+		СТП Рыбно-Слободского МР
	с.Околоток-Янгасала	детский сад в составе комплекса «Школа – детский сад»		новое строительтсво	место		20	+		СТП Рыбно-Слободского МР
6	***Большеелгинское СП***									
	с.Большая Елга	МБДОУ Большеелгинский детский сад «Умырзая»		капитальный ремонт	место	55			+	СТП Рыбно-Слободского МР
7	***Большекульгинское СП***									
	с.Большая Кульга	МБДОУ Большекульгинский детский сад «Солнышко»	перевод в здание школы	организационное мероприятие	место	20		+		муниципальная программа развития образования Рыбно-

№ п/п	Местоположение	Наименование объекта	Наименование мероприятия	Вид мероприятий	Единица измерения	Мощность		Срок реализации		Источник мероприятия
						Существующая	Новая (дополнительная)	Первая очередь (до 2020 г.)	Расчетный срок (2021-2035 гг.)	
										Слободского МР на 2011-2015 годы
8	***Большемашлякское СП***									
	с.Большой Машляк	МБДОУ Большемашлякский детский сад «Шатлык»		капитальный ремонт	место	25		+		СТП Рыбно-Слободского МР
	с.Бикчураево	детский сад в составе комплекса «Школа – детский сад»		новое строительтсво	место		15	+		СТП Рыбно-Слободского МР
9	***Большеошняковское СП***									
	с.Большой Ошняк	детский сад	переоборудование свободных помещений школы под детский сад	организационное мероприятие	место		20	+		СТП Рыбно-Слободского МР
10	***Большесалтанское СП***									
	с.Большой Салтан	детский сад	переоборудование свободных помещений школы под детский сад	организационное мероприятие	место		15	+		СТП Рыбно-Слободского МР
11	***Козяково-Челнинское СП***									

№ п/п	Местоположение	Наименование объекта	Наименование мероприятия	Вид мероприятий	Единица измерения	Мощность		Срок реализации		Источник мероприятия
						Существующая	Новая (дополнительная)	Первая очередь (до 2020 г.)	Расчетный срок (2021-2035 гг.)	
	с.Козяково-Челны	МБДОУ Козяково-Челнинский детский сад «Василек»	капитальный ремонт с увеличением мощности за счет свободных помещений школы	реконструкция	место	10	5	+		СТП Рыбно-Слободского МР
	д.Бердибяково	детский сад	переоборудование свободных помещений школы под детский сад	организационное мероприятие	место		15	+		СТП Рыбно-Слободского МР
12	***Корноуховское СП***									
	с.Корноухово	МБДОУ Корноуховский детский сад «Теремок»	перевод в здание школы	организационное мероприятие	место	25		+		муниципальная программа развития образования Рыбно-Слободского МР на 2011-2015 годы
13	***Кугарчинское СП***									
	с.Кугарчино	МБДОУ Кугарчинский детский сад «Каенкай»	капитальный ремонт с увеличением мощности за счет свободных	реконструкция	место	25	15	+		СТП Рыбно-Слободского МР

№ п/п	Местоположение	Наименование объекта	Наименование мероприятия	Вид мероприятий	Единица измерения	Мощность		Срок реализации		Источник мероприятия
						Существующая	Новая (дополнительная)	Первая очередь (до 2020 г.)	Расчетный срок (2021-2035 гг.)	
			помещений школы							
14	***Кукеевское СП***									
	с.Кукеево	МБДОУ Кукеевский детский сад «Кояшкай»	перевод в здание школы с увеличением мощности	организационное мероприятие	место	13	7	+		муниципальная программа развития образования Рыбно-Слободского МР на 2011-2015 годы
15	***Кутлу-Букашское СП***									
	с.Кутлу-Букаш	МБДОУ Кутлу-Букашский детский сад «Дуслык»		капитальный ремонт	место	60		+		СТП Рыбно-Слободского МР
		детский сад в составе комплекса «Школа – детский сад»		новое строительтсво	место		45	+		СТП Рыбно-Слободского МР
	с.Мамли-Козяково Челны	детский сад	переоборудование свободных помещений школы под детский сад	организационное мероприятие	место		15	+		СТП Рыбно-Слободского МР
16	***Масловское СП***									
	с.Масловка	МБДОУ Масловский детский сад «Ягодка»	перевод в здание школы	организационное мероприятие	место	90		+		муниципальная программа развития образования

№ п/п	Местоположение	Наименование объекта	Наименование мероприятия	Вид мероприятий	Единица измерения	Мощность		Срок реализации		Источник мероприятия
						Существующая	Новая (дополнительная)	Первая очередь (до 2020 г.)	Расчетный срок (2021-2035 гг.)	
										Рыбно-Слободского МР на 2011-2015 годы
17	***Нижнетимерлекское СП***									
	с.Верхний Тимерлек	МБДОУ Верхнетимерлековский детский сад «Сандугач»	капитальный ремонт с увеличением мощности за счет свободных помещений школы	реконструкция	место	15	20	+		СТП Рыбно-Слободского МР
	с.Нижний Тимерлек	МБДОУ Нижнетимерлекский детский сад «Шатлык»	перевод в здание школы с увеличением мощности	организационное мероприятие	место	15	5	+		муниципальная программа развития образования Рыбно-Слободского МР на 2011-2015 годы
18	***Новоарышское СП***									
	с.Новый Арыш	МБДОУ Новоарышский детский сад «Эйлэн-бэйлэн»	капитальный ремонт с увеличением мощности за счет свободных помещений школы	реконструкция	место	25	15	+		СТП Рыбно-Слободского МР

№ п/п	Местоположение	Наименование объекта	Наименование мероприятия	Вид мероприятий	Единица измерения	Мощность		Срок реализации		Источник мероприятия
						Существующая	Новая (дополнительная)	Первая очередь (до 2020 г.)	Расчетный срок (2021-2035 гг.)	
19	***Полянское СП***									
	с.Полянка	детский сад в составе комплекса «Школа – детский сад»		новое строительтсво	место		40	+		СТП Рыбно-Слободского МР
20	***Русско-Ошнякское СП***									
	с.Русский Ошняк	МБДОУ Русско-Ошнякский детский сад «Солнышко»	капитальный ремонт с увеличением мощности за счет свободных помещений школы	реконструкция	место	6	14	+		СТП Рыбно-Слободского МР
21	***Троицко-Урайское СП***									
	с.Троицкий Урай	МБДОУ Троицко-Ураевский детский сад «Колосок»	капитальный ремонт с увеличением мощности за счет свободных помещений школы	реконструкция	место	16	14	+		СТП Рыбно-Слободского МР
22	***Урахчинское СП***									
	с.Урахча	детский сад	переоборудование свободных помещений школы под детский сад	организационное мероприятие	место		20	+		СТП Рыбно-Слободского МР

№ п/п	Местоположение	Наименование объекта	Наименование мероприятия	Вид мероприятий	Единица измерения	Мощность		Срок реализации		Источник мероприятия
						Существующая	Новая (дополнительная)	Первая очередь (до 2020 г.)	Расчетный срок (2021-2035 гг.)	
24	***Шеморбашское СП***									
	с.Шеморбаш	детский сад	переоборудование свободных помещений школы под детский сад	организационное мероприятие	место		15	+		СТП Рыбно-Слободского МР
	с.Тавларово	детский сад в составе комплекса «Школа – детский сад»		новое строительтсво	место		15	+		СТП Рыбно-Слободского МР
25	***Шетнево-Тулушское СП***									
	с.Шетнево-Тулуши	детский сад	переоборудование свободных помещений школы под детский сад	организационное мероприятие	место		20	+		СТП Рыбно-Слободского МР
26	***Шумбутское СП***									
	с.Шумбут	МБДОУ Шумбутский детский сад «Малыш»		снос	место	25		+		СТП Рыбно-Слободского МР
		детский сад в составе комплекса «Школа – детский сад»		новое строительтсво	место		40	+		СТП Рыбно-Слободского МР
	д.Шестая Речка	детский сад в составе комплекса		новое строительтсво	место		15	+		СТП Рыбно-Слободского МР

№ п/п	Местоположение	Наименование объекта	Наименование мероприятия	Вид мероприятий	Единица измерения	Мощность		Срок реализации		Источник мероприятия
						Существующая	Новая (дополнительная)	Первая очередь (до 2020 г.)	Расчетный срок (2021-2035 гг.)	
		«Школа – детский сад»								
27	***Шумковское СП***									
	с.Шумково	детский сад	переоборудование свободных помещений школы под детский сад	организационное мероприятие	место		15	+		СТП Рыбно-Слободского МР
28	***Юлсубинское СП***									
	с.Юлсубино	детский сад	переоборудование свободных помещений школы под детский сад	организационное мероприятие	место		20	+		СТП Рыбно-Слободского МР
	с.Ямашево	детский сад	переоборудование свободных помещений школы под детский сад	организационное мероприятие	место		20	+		СТП Рыбно-Слободского МР
Общеобразовательные организации										
1	***ГП «пгт Рыбная Слобода»***									
	пгт Рыбная Слобода	МБОУ «Рыбно-Слободская гимназия № 1»	строительство актового зала и спортзала	реконструкция	место	960		+		СТП Рыбно-Слободского МР
				капитальный ремонт	место				+	СТП Рыбно-Слободского МР

№ п/п	Местоположение	Наименование объекта	Наименование мероприятия	Вид мероприятий	Единица измерения	Мощность		Срок реализации		Источник мероприятия
						Существующая	Новая (дополнительная)	Первая очередь (до 2020 г.)	Расчетный срок (2021-2035 гг.)	
		МБОУ «Рыбно-Слободская средняя общеобразовательная школа № 2»	капитальный ремонт с пристроем гимнастического зала	реконструкция	место	710		+		СТП Рыбно-Слободского МР
		детский сад, совмещенный с начальной школой		новое строительтсво	место		120	+		генеральный план пгт Рыбная слобода
		детский сад, совмещенный с начальной школой		новое строительтсво	место		120		+	генеральный план пгт Рыбная слобода
2	***Анатышское СП***									
	с.Анатыш	МБОУ «Анатышская НОШ»		снос	место	25		+		СТП Рыбно-Слободского МР
		начальная школа в составе комплекса «Школа – детский сад»		новое строительтсво	место		30	+		СТП Рыбно-Слободского МР
3	***Балыклы-Чукаевское СП***									
	с.Балыклы-Чукаево	МБОУ «Балыклы-Чукаевская СОШ»	пристрой детского сада и ремонт пищеблока	реконструкция	место	120		+		СТП Рыбно-Слободского МР
				капитальный ремонт	место	120			+	
	с.Старый Арыш	МБОУ «Старо-Арышская ООШ»		снос	место	50		+		СТП Рыбно-Слободского МР

№ п/п	Местоположение	Наименование объекта	Наименование мероприятия	Вид мероприятий	Единица измерения	Мощность		Срок реализации		Источник мероприятия
						Существующая	Новая (дополнительная)	Первая очередь (до 2020 г.)	Расчетный срок (2021-2035 гг.)	
		начальная школа в составе комплекса «Школа – детский сад»		новое строительтсво	место		15	+		СТП Рыбно-Слободского МР
4	***Бетьковское СП***									
	с.Бетьки	МБОУ «Бетьковская СОШ»	реконструкция для размещения детского сада с проведением капитального ремонта всего здания	реконструкция	место	192		+		СТП Рыбно-Слободского МР
	д.Малый Атмас	начальная школа в составе комплекса «Школа – детский сад»		новое строительтсво	место		15	+		СТП Рыбно-Слободского МР
5	***Биектауское СП***									
	с.Биектау	МБОУ «Биектауская СОШ»		капитальный ремонт	место	120		+		СТП Рыбно-Слободского МР
	с.Околоток-Янгасала	начальная школа в составе комплекса «Школа – детский сад»		новое строительтсво	место		20	+		СТП Рыбно-Слободского МР
6	***Большеелгинское СП***									
	с.Большая Елга	МБОУ «Большеелгинская СОШ»		капитальный ремонт	место	320		+		Долгосрочная концепция

№ п/п	Местоположение	Наименование объекта	Наименование мероприятия	Вид мероприятий	Единица измерения	Мощность		Срок реализации		Источник мероприятия
						Существующая	Новая (дополнительная)	Первая очередь (до 2020 г.)	Расчетный срок (2021-2035 гг.)	
7	***Большекульгинское СП***									
	с.Большая Кульга	МБОУ «Большекульгинская ООШ»	реконструкция для размещения детского сада и пищеблока с проведением капитального ремонта всего здания	реконструкция	место	192		+		СТП Рыбно-Слободского МР
8	***Большемашлякское СП***									
	с.Большой Машляк	МБОУ «Большемашлякская СОШ»		капитальный ремонт	место	360		+		СТП Рыбно-Слободского МР
	с.Бикчураево	МБОУ «Бикчураевская НОШ»		снос	место	25		+		СТП Рыбно-Слободского МР
		начальная школа в составе комплекса «Школа – детский сад»		новое строительтсво	место		15	+		СТП Рыбно-Слободского МР
9	***Большеошнякское СП***									
	с.Большой Ошняк	МБОУ «Большеошняковская ООШ»	реконструкция для размещения детского сада и пищеблока с проведением капитального	реконструкция	место	192		+		СТП Рыбно-Слободского МР

№ п/п	Местоположение	Наименование объекта	Наименование мероприятия	Вид мероприятий	Единица измерения	Мощность		Срок реализации		Источник мероприятия
						Существующая	Новая (дополнительная)	Первая очередь (до 2020 г.)	Расчетный срок (2021-2035 гг.)	
			ремонта всего здания							
10	***Большесалтанское СП***									
	с.Большой Салтан	МБОУ «Большесалтанская ООШ»	реконструкция для размещения детского сада с проведением капитального ремонта всего здания	реконструкция	место	120		+		СТП Рыбно-Слободского МР
11	***Козяково-Челнинское СП***									
	с.Козяково-Челны	МБОУ «Козяково-Челнинская СОШ»	реконструкция для увеличения мощности детского сада с проведением капитального ремонта всего здания	реконструкция	место	86		+		СТП Рыбно-Слободского МР
	д.Бердибяково	МБОУ «Бердибяковская НОШ»	реконструкция для размещения детского сада с проведением капитального ремонта всего здания	реконструкция	место	15		+		СТП Рыбно-Слободского МР
12	***Корноуховское СП***									

№ п/п	Местоположение	Наименование объекта	Наименование мероприятия	Вид мероприятий	Единица измерения	Мощность		Срок реализации		Источник мероприятия
						Существующая	Новая (дополнительная)	Первая очередь (до 2020 г.)	Расчетный срок (2021-2035 гг.)	
	с.Корноухово	МБОУ «Корноуховская СОШ»	реконструкция для размещения детского сада с проведением капитального ремонта всего здания	реконструкция	место	320		+		СТП Рыбно-Слободского МР
13	***Кугарчинское СП***									
	с.Кугарчино	МБОУ «Кугарчинская СОШ»	реконструкция для увеличения мощности детского сада с проведением капитального ремонта всего здания	реконструкция	место	624		+		СТП Рыбно-Слободского МР
14	***Кукеевское СП***									
	с.Кукеево	МБОУ «Кукеевская СОШ»	реконструкция для размещения детского сада с проведением капитального ремонта всего здания, строительство пищеблока	реконструкция	место	162		+		СТП Рыбно-Слободского МР
15	***Кутлу-Букашское СП***									

№ п/п	Местоположение	Наименование объекта	Наименование мероприятия	Вид мероприятий	Единица измерения	Мощность		Срок реализации		Источник мероприятия
						Существующая	Новая (дополнительная)	Первая очередь (до 2020 г.)	Расчетный срок (2021-2035 гг.)	
	с.Кутлу-Букаш	МБОУ «Кутлу-Букашская СОШ»		капитальный ремонт	место	200			+	СТП Рыбно-Слободского МР
		начальная школа в составе комплекса «Школа – детский сад»		новое строительство	место		60	+		СТП Рыбно-Слободского МР
	с.Мамли-Козяково Челны	МБОУ «Мамли-Козяково Челнинская НОШ»	реконструкция для размещения детского сада с проведением капитального ремонта всего здания	реконструкция	место	10		+		СТП Рыбно-Слободского МР
16	***Масловское СП***									
	с.Масловка	МБОУ «Масловская СОШ»	реконструкция для размещения детского сада с проведением капитального ремонта всего здания	реконструкция	место	324		+		распоряжение Кабинета Министров Республики Татарстан № 126-р от 30.01.2012 года, СТП Рыбно-Слободского МР
17	***Нижнетимерлекское СП***									
	с.Верхний Тимерлек	МБОУ «Верхнетимерлекская СОШ»	реконструкция для увеличения мощности детского сада	реконструкция	место	162		+		СТП Рыбно-Слободского МР

№ п/п	Местоположение	Наименование объекта	Наименование мероприятия	Вид мероприятий	Единица измерения	Мощность		Срок реализации		Источник мероприятия
						Существующая	Новая (дополнительная)	Первая очередь (до 2020 г.)	Расчетный срок (2021-2035 гг.)	
			с проведением капитального ремонта всего здания							
	с.Нижний Тимерлек	МБОУ Нижнетимерлековская ООШ»	реконструкция для размещения детского сада с проведением капитального ремонта всего здания	реконструкция	место	100		+		СТП Рыбно-Слободского МР
18	***Новоарышское СП***									
	с.Новый Арыш	МБОУ «Новоарышская СОШ»	реконструкция для увеличения мощности детского сада с проведением капитального ремонта всего здания	реконструкция	место	162		+		СТП Рыбно-Слободского МР
19	***Полянское СП***									
	с.Полянка	начальная школа в составе комплекса «Школа – детский сад»		новое строительтсво	место		30	+		СТП Рыбно-Слободского МР
20	***Русско-Ошнякское СП***									

№ п/п	Местоположение	Наименование объекта	Наименование мероприятия	Вид мероприятий	Единица измерения	Мощность		Срок реализации		Источник мероприятия
						Существующая	Новая (дополнительная)	Первая очередь (до 2020 г.)	Расчетный срок (2021-2035 гг.)	
	с.Русский Ошняк	МБОУ «Русско-Ошняковская ООШ»	реконструкция для увеличения мощности детского сада с проведением капитального ремонта всего здания	реконструкция	место	192		+		СТП Рыбно-Слободского МР
21	***Троицко-Урайское СП***									
	с.Троицкий Урай	МБОУ «Троицко-Урайская ООШ»	реконструкция для увеличения мощности детского сада с проведением капитального ремонта всего здания	реконструкция	место	192		+		СТП Рыбно-Слободского МР
22	***Урахчинское СП***									
	с.Урахча	МБОУ «Урахчинская ООШ»	реконструкция для размещения детского сада с проведением капитального ремонта всего здания	реконструкция	место	192		+		СТП Рыбно-Слободского МР
23	***Шеморбашское СП***									

№ п/п	Местоположение	Наименование объекта	Наименование мероприятия	Вид мероприятий	Единица измерения	Мощность		Срок реализации		Источник мероприятия
						Существующая	Новая (дополнительная)	Первая очередь (до 2020 г.)	Расчетный срок (2021-2035 гг.)	
	с.Шеморбаш	МБОУ «Шеморбашская СОШ»	реконструкция для размещения детского сада и пищеблока с проведением капитального ремонта всего здания, пристрой спортзала	реконструкция	место	120		+		СТП Рыбно-Слободского МР
	с.Тавларово	МБОУ «Тавларовская НОШ»		снос	место	30		+		СТП Рыбно-Слободского МР
		начальная школа в составе комплекса «Школа – детский сад»		новое строительтсво	место		15	+		СТП Рыбно-Слободского МР
24	***Шетнево-Тулушское СП***									
	с.Шетнево-Тулуши	МБОУ «Шетнево-Тулушская ООШ»	реконструкция для размещения детского сада с проведением капитального ремонта всего здания	реконструкция	место	80		+		СТП Рыбно-Слободского МР
25	***Шумбутское СП***									

№ п/п	Местоположение	Наименование объекта	Наименование мероприятия	Вид мероприятий	Единица измерения	Мощность		Срок реализации		Источник мероприятия
						Существующая	Новая (дополнительная)	Первая очередь (до 2020 г.)	Расчетный срок (2021-2035 гг.)	
	с.Шумбут	МБОУ «Шумбутская СОШ»	пристрой пищеблока	реконструкция	место	120		+		СТП Рыбно-Слободского МР
		начальная школа в составе комплекса «Школа – детский сад»		новое строительтсво	место		40	+		СТП Рыбно-Слободского МР
	д.Шестая Речка	МБОУ «Шестиреченская НОШ»		снос	место	10		+		СТП Рыбно-Слободского МР
		начальная школа в составе комплекса «Школа – детский сад»		новое строительтсво	место		15	+		СТП Рыбно-Слободского МР
26	***Шумковское СП***									
	с.Шумково	МБОУ «Шумковская НОШ»	реконструкция для размещения детского сада с проведением капитального ремонта всего здания	реконструкция	место	162		+		СТП Рыбно-Слободского МР
27	***Юлсубинское СП***									

№ п/п	Местоположение	Наименование объекта	Наименование мероприятия	Вид мероприятий	Единица измерения	Мощность		Срок реализации		Источник мероприятия
						Существующая	Новая (дополнительная)	Первая очередь (до 2020 г.)	Расчетный срок (2021-2035 гг.)	
	с.Юлсубино	МБОУ «Юлсубинская ООШ»	реконструкция для размещения детского сада с проведением капитального ремонта всего здания	реконструкция	место	162		+		СТП Рыбно-Слободского МР
	с.Ямашево	МБОУ «Ямашевская СОШ»	реконструкция для размещения детского сада с проведением капитального ремонта всего здания	реконструкция	место	320		+		СТП Рыбно-Слободского МР
Организации дополнительного образования детей										
1	***ГП «пгт Рыбная Слобода»***									
	пгт Рыбная Слобода	МОУ ДОД «Центр детского творчества»		капитальный ремонт	место	180		+		СТП Рыбно-Слободского МР
		МБОУ ДОД «Детская школа искусств им. Ф.Ахмадиева»		капитальный ремонт	место	250			+	СТП Рыбно-Сло-бодского МР
2	***Балыклы-Чукаевское СП***									
	с.Старый Арыш	кружки детского творчества при школе	организация кружков детского	организационное мероприятие	место		15	+		СТП Рыбно-Слободского МР

№ п/п	Местоположение	Наименование объекта	Наименование мероприятия	Вид мероприятий	Единица измерения	Мощность		Срок реализации		Источник мероприятия
						Существующая	Новая (дополнительная)	Первая очередь (до 2020 г.)	Расчетный срок (2021-2035 гг.)	
			творчества при существующей школе							
3	***Большекульгинское СП***									
	с.Большая Кульга	кружки детского творчества при школе	организация кружков детского творчества при существующей школе	организационное мероприятие	место		15	+		СТП Рыбно-Сло-бодского МР
4	***Полянское СП***									
	д.Полянка	кружки детского творчества при школе	организация кружков детского творчества при существующей школе	организационное мероприятие	место		15	+		СТП Рыбно-Сло-бодского МР
5	***Шетнево-Тулушсое СП***									
	с.Шетнево-Тулуши	кружки детского творчества при школе	организация кружков детского творчества при существующей школе	организационное мероприятие	место		15	+		СТП Рыбно-Сло-бодского МР

№ п/п	Местоположение	Наименование объекта	Наименование мероприятия	Вид мероприятий	Единица измерения	Мощность		Срок реализации		Источник мероприятия
						Существующая	Новая (дополнительная)	Первая очередь (до 2020 г.)	Расчетный срок (2021-2035 гг.)	
Проведение текущего и капитального ремонта образовательных организаций с уровнем физического износа менее 60 %								+	+	СТП Рыбно-Сло-бодского МР

СХЕМА ТЕРРИТОРИАЛЬНОГО ПЛАНИРОВАНИЯ РЫБНО-СЛОБОДСКОГО МУНИЦИПАЛЬНОГО РАЙОНА

Развитие системы образования

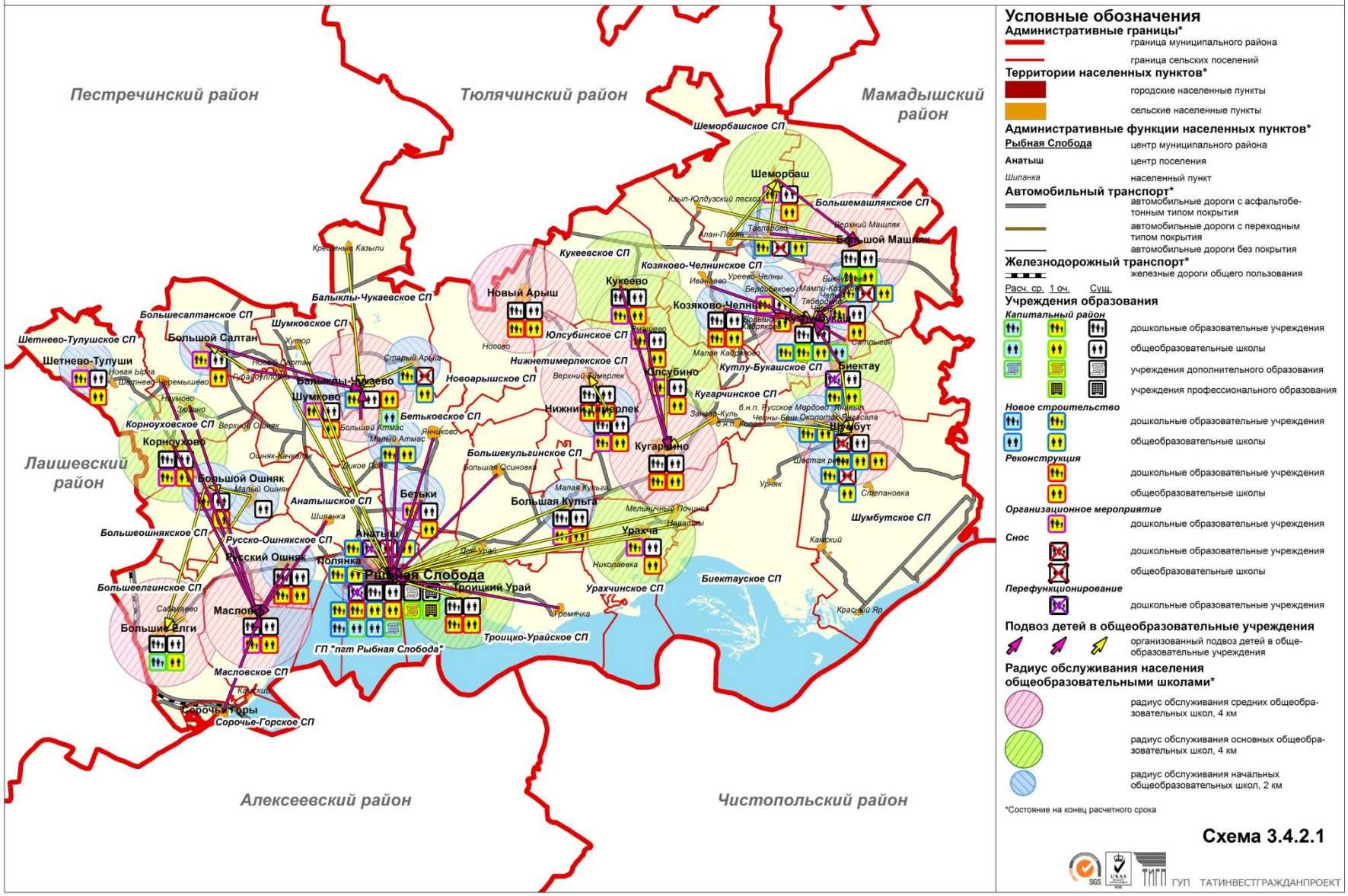
Пестречинский район
Тюлячинский район
Мамадышский район
Лаишевский район
Алексеевский район
Чистопольский район
Шеморбашское СП
Шеморбаш
Большемашлякское СП
Большой Машляк
Кукеевское СП
Кукеево
Козяково-Челнинское СП
Козяково-Челны
Новый Арыш
Юлсубинское СП
Олсубино
Нижнетимерлекское СП
Нижний Тимерлек
Кутлу-Букашское СП
Биектау
Кугарчинское СП
Кугарчино
Шумбут
Шумбутское СП
Балыклы-Чукаевское СП
Балыклы-Чукаево
Шумковское СП
Шумково
Новоарышское СП
Бетьковское СП
Бетьки
Большекульгинское СП
Большая Кульга
Анатышское СП
Анатыш
Урахчинское СП
Урахча
Биектауское СП
Троицко-Урайское СП
Троицкий Урай
Рыбная Слобода
ГП "пгт Рыбная Слобода"
Масловское СП
Масловка
Большие Елги
Сорочьи Горы
Сорочье-Горское СП
Большеелгинское СП
Большеошнякское СП
Русско-Ошнякское СП
Русский Ошняк
Большой Ошняк
Корноуховское СП
Корноухово
Большесалтанское СП
Большой Салтан
Шетнево-Тулушское СП
Шетнево-Тулуши
Большой Атмас
Малый Атмас
Ошняк-Качалтак
Дикое Поле
Ялчиково
Старый Арыш
Верхний Кимерлек
Носово
Малая Кульга
Большая Осиновка
Мельничный Починок
Урняк
Шестая речка
Степановка
Камский
Красный Яр
Никопаевка
Гремячка
Дон-Урай
Шиланка
Малый Ошняк
Верхний Ошняк
Новый Салтан
Губайдуллово
Шетнево-Черемышево
Новая Ырга
Нижнее Якимово
Зюшино
Кряшен-Кубасы
Кряшен-Кубасы
Кряшен-Кубасы

3.4.2.2. Развитие системы здравоохранения

Прогноз потребности в новом строительстве больничных и амбулаторно-поликлинических учреждений

Сроки реализации:

- первая очередь – 2012-2020 гг.;
- расчетный срок – 2021-2035 гг.

Расчет потребности в новом строительстве больничных и амбулаторно-поликлинических учреждений произведен согласно нормативам, утвержденным распоряжением Правительства Российской Федерации от 19.10.1999 г. №1063-р, в котором предлагается методика определения потребности в объектах социальной инфраструктуры.

В соответствии с методикой определения потребности в объектах социальной инфраструктуры норматив обеспеченности больничными учреждениями на 1000 жителей принимается 13,47 коек.

Станции скорой медицинской помощи рассчитываются исходя из нормы 1 на 10 тыс. человек в пределах зоны 15-минутной доступности на специализированном автомобиле (СНиП 2.07.01-89* Актуализированная редакция, СП 42.13330.2011 «Градостроительство. Планировка и застройка городских и сельских поселений»).

В соответствии с методикой определения потребности в объектах социальной инфраструктуры норматив обеспеченности амбулаторно-поликлиническими учреждениями принимается 18,15 посещений в смену.

Потребность в новом строительстве больничных учреждений и станциях скорой медицинской помощи представлена в таблицах 3.4.2.7 и 3.4.2.8 соответственно. На первую очередь потребность в больничных учреждениях составит 216.

Потребность в новом строительстве амбулаторно-поликлинических учреждений представлена в таблице 3.4.2.9. Потребность в новом строительстве амбулаторно-поликлинических учреждений 20 посещений в смену на первую очередь.

Таблица 3.4.2.7

Необходимые объемы нового строительства больничных учреждений, больничных коек

Наименование района	**Существующее**	**Первая очередь (до 2020 г.)**			**Расчетный срок 2021-2035 гг.)**		
		Существующее сохраняемое	**Необходимое**	**Потребность в новом строительстве**	**Существующее сохраняемое**	**Необходимое**	**Потребность в новом строительстве**
Рыбно-Слободский муниципальный район	145	145	361	216	361	332	0

Таблица 3.4.2.8

Необходимые объемы нового строительства станций скорой помощи, автомобили

Наименование района	Существующее	Первая очередь (до 2020 г.)			Расчетный срок (2021-2035 гг.)		
		Существующее сохраняемое	Необходимое	Потребность в новом строительстве	Существующее сохраняемое	Необходимое	Потребность в новом строительстве
Рыбно-Слободский муниципальный район	7	5	3	0	5	3	0

Таблица 3.4.2.9

Перспективное изменение объемов нового строительства амбулаторных учреждений, посещений в смену

№ п/п	Наименование поселения	Существующее	Первая очередь (до 2020 г.)			Расчетный срок (2021-2035 гг.)			Снос на первую очередь
			Существующее сохраняемое	Необходимое	Потребность в новом строительстве	Существующее сохраняемое	Необходимое	Потребность в новом строительстве	
1	ГП "пгт Рыбная Слобода"	485	485	155	0	485	173	0	
2	Анатышское СП	9	9	13	4	13	11	0	
3	Балыклы-Чукаевское СП	27	9	13	4	13	11	0	Крещеноказылинский ФАП
4	Бетьковское СП	27	18	8	0	18	6	0	Бетьковский ФАП
5	Биектауское СП	42	42	22	0	42	19	0	
6	Большеелгинское СП	28	28	17	0	28	14	0	
7	Большекульгинское СП	27	27	10	0	27	8	0	
8	Большемашлякское СП	18	9	12	3	12	10	0	
9	Большеошнякское СП	28	19	9	0	19	7	0	Малоошнякский ФАП
10	Большесалтанское СП	9	9	5	0	9	3	0	
11	Козяково-Челнинское СП	32	23	10	0	23	7	0	
12	Корноуховское СП	9	9	11	2	11	9	0	
13	Кугарчинское СП	28	28	18	0	28	15	0	
14	Кукеевское СП	14	14	10	0	14	8	0	
15	Кутлу-Букашское СП	63	63	37	0	63	35	0	
16	Масловское СП	14	14	13	0	14	10	0	
17	Нижнетимерлекское СП	28	28	20	0	28	17	0	
18	Новоарышское СП	14	14	12	0	14	10	0	
19	Полянское СП	9	9	15	6	15	15	0	
20	Русско-Ошнякское СП	9	9	9	0	9	8	0	Камский ФАП
21	Сорочье-Горское СП	9	0	1	1	1	1	0	
22	Троицко-Урайское СП	18	18	10	0	18	8	0	
23	Урахчинское СП	18	18	9	0	18	6	0	
24	Шеморбашское СП	27	27	9	0	27	6	0	

№ п/п	Наименование поселения	Существующее	Первая очередь (до 2020 г.)			Расчетный срок (2021-2035 гг.)			Снос на первую очередь
			Существующее сохраняемое	Необходимое	Потребность в новом строительстве	Существующее сохраняемое	Необходимое	Потребность в новом строительстве	
25	Шетнево-Тулушское СП	18	9	6	0	9	4	0	Новоыргинский ФАП
26	Шумбутское СП	18	18	10	0	18	7	0	
27	Шумковское СП	18	18	5	0	18	3	0	
28	Юлсубинское СП	28	28	17	0	28	14	0	
Итого по району		**1074**	**1002**	**486**	**20**	**1022**	**448**	**0**	

Примечание: потребность в новом строительстве амбулаторно-поликлинических учреждений рассчитана с учетом степени износа зданий

Основные мероприятия сферы здравоохранения

В каждом муниципальном образовании должны быть объекты здравоохранения, отвечающие современным требованиям надежности и качества. Потребуется осуществить реконструкцию и модернизацию существующих объектов здравоохранения с целью их перепрофилирования и приспособления для функционально новых типов учреждений и организаций.

Больничные учреждения имеют районный уровень обслуживания, расположены в центрах городских и крупных сельских поселений. Долгосрочной концепцией развития и генеральным планом пгт Рыбная Слобода предлагается реконструкция лечебного корпуса с пристроем поликлиники Центральной районной больницы на 119 коек. На данный момент реконструкция ЦРБ уже ведется. По расчетам потребность в коечном фонде в целом по району составляет 216 коек, таким образом, необходимо строительство нового корпуса Центральной районной больницы.

Капитальное строительство амбулаторно-поликлинических учреждений (амбулаторий, фельдшерско-акушерских пунктов, офисов врачей общей практики) предусмотрено из расчета обеспеченности жителей каждого поселения Рыбно-Слободского муниципального района.

Для оказания неотложной помощи населению района в пгт Рыбная Слобода функционирует станция скорой медицинской помощи (4 специализированных автомобиля), размещенная в Центральной районной больнице, и подстанция скорой медицинской помощи (3 специализированных автомобиля) при Кутлу-Букашской врачебной амбулатории. В каждой из станций скорой медицинской помощи необходимо заменить по 1 специализированному автомобилю по причине их физического износа. Долгосрочной концепцией предлагается строительство гаража для автомобилей скорой медицинской помощи в пгт Рыбная Слобода. Здание гаража в с.Кутлу-Букаш требует капитального ремонта.

Для решения остро стоящих проблем материально-технического обеспечения сферы здравоохранения необходимы реконструкция, техническое перевооружение и новое строительство зданий медицинских организаций. «Долгосрочной концепцией развития общественной инфраструктуры Республики Татарстан с перечнем строек и объектов Республики Татарстан» планируется:

- реконструкция лечебного корпуса с пристроем поликлиники ЦРБ в пгт Рыбная Слобода (119 коек);
- строительство прачечной ЦРБ в пгт Рыбная Слобода (375 кг в мену);
- строительство ФАПа в в с.Старый Арыш;
- строительство ФАПа в с.Сорочьи Горы;
- строительство ФАПа в д.Зангар-Куль;
- строительство ФАПа в с.Большой Ошняк;
- строительство ФАПа в с.Бетьки;
- реконструкция ФАПа в с.Крещеные Казыли;
- строительство гаража для автомобилей скорой помощи в пгт Рыбная Слобода (8 автомобилей);
- строительство ФАПа в д.Иванаево.

Проведение мероприятия по реконструкции ФАПа в с.Крещеные Казыли нецелесообразно по причине малой численности населенного пункта (93 человека к концу рассматриваемого периода), строительство ФАПа в с.Сорочьи Горы также нецелесообразно, так как в населенном пункте к 2035 году будет проживать 42 человека.

Строительство ФАПа в с.Большой Ошняк нецелесообразно по причине перевода существующего ФАПа в здание детского сада. Здание ФАПа в д.Зангар-Куль было отремонтировано ранее, новое строительство не требуется.

Перспективная система обслуживания населения медицинскими организациями межселенного уровня представлена в таблице 3.4.2.10.

Таблица 3.4.2.10

Перспективная система обслуживания населения медицинскими организациями

№ п/п	Местоположение	Наименование объекта	Зона обслуживания
1	***ГП "пгт Рыбная Слобода"***		
	пгт Рыбная Слобода	*Центральная районная больница*	ГП «пгт Рыбная Слобода», Рыбно-Слободский муниципальный район
		терапевтическое отделение	
		хирургическое отделение	
		педиатрическое отделение	
		гинекологическое отделение	
		инфекционное отделение	
		неврологическое отделение	
		акушерское отделение	
		детская консультация	
		поликлиника	
		СМП**	
		новый корпус ЦРБ*	
2	***Кутлу-Букашское СП***		
	с. Кутлу-Букаш	Кутлу-Букашская врачебная амбулатория	Кутлу-Букашское, Шумбутское, Большемашлякское, Шеморбашское, Козяково-Челнинское, Кукеевское, Юлсубинское, Биектауское, Кугарчинское СП
		подстанция скорой медицинской помощи	
3	***Нижнетимерлекское СП***		
	с.Верхний Тимерлек	Верхнетимерлекская врачебная амбулатория	Нижнетимерлекское, Кугарчинское, Юлсубинское, Новоарышское, Большекульгинское, Урахчинское СП

Примечание: * новое строительство, ** строительство взамен существующей организации

Общий объем нового строительства больничных учреждений составит на первую очередь 216 коек. Объем нового строительства амбулаторно-

поликлинических учреждений определен на уровне 73 посещения в смену на первую очередь.

Предлагаемые мероприятия по медицинским организациям представлены в таблице 3.4.2.11.

Таблица 3.4.2.11

Перечень мероприятий по развитию системы «Здравоохранения» в 2012-2035 гг.

№ п/п	Местоположение	Наименование объекта	Наименование мероприятия	Вид мероприятий	Единица измерения	Мощность		Срок реализации		Источник мероприятия
						Существующая	Новая (дополнительная)	Первая очередь (до 2020 г.)	Расчетный срок (2021-2035 гг.)	
МЕРОПРИЯТИЯ РЕГИОНАЛЬНОГО ЗНАЧЕНИЯ										
Станции скорой медицинской помощи										
1	***ГП «пгт Рыбная Слобода»***									
	пгт Рыбная Слобода	станция скорой медицинской помощи		новое строительство	автомобили		8	+		Долгосрочная концепция
2	***Кутлу-Букашское СП***									
	с.Кутлу-Букаш	подстанция скорой медицинской помощи		капитальный ремонт	автомобили	2	1	+		СТП Рыбно-Слободского МР
МЕРОПРИЯТИЯ МЕСТНОГО (РАЙОННОГО) ЗНАЧЕНИЯ										
Больничные учреждения										
1	***ГП «пгт Рыбная Слобода»***									
	пгт Рыбная Слобода	*Центральная районная больница*								
		инфекционное отделение	завершение капитального ремонта	капитальный ремонт	коек	15		+		Долгосрочная концепция развития
		неврологическое отделение	завершение капитального ремонта	капитальный ремонт	коек	15		+		Долгосрочная концепция развития
		новый корпус	строительство нового корпуса	расширение	коек		216	+		СТП Рыбно-Слободского МР
2	***Кутлу-Букашское СП***									

№ п/п	Местоположение	Наименование объекта	Наименование мероприятия	Вид мероприятий	Единица измерения	Мощность		Срок реализации		Источник мероприятия
						Существующая	Новая (дополнительная)	Первая очередь (до 2020 г.)	Расчетный срок (2021-2035 гг.)	
	с.Кутлу-Букаш	*Кутлу-Букашская врачебная амбулатория*								
		стационар		капитальный ремонт	коек	7		+		СТП Рыбно-Слободского МР
3	***Нижнетимерлекское СП***									
	с. Верхний Тимерлек	*Верхнетимерлекская врачебная амбулатория*								
		стационар		капитальный ремонт	коек	5		+		СТП Рыбно-Слободского МР
Амбулаторно-поликлинические учреждения										
1	***ГП «пгт Рыбная Слобода»***									
	пгт Рыбная Слобода	детская консультация		капитальный ремонт	посещений в смену	85		+		СТП Рыбно-Слободского МР
2	***Анатышское СП***									
	с.Анатыш	Анатышский ФАП		капитальный ремонт	посещений в смену	9	4	+		СТП Рыбно-Слободского МР
3	***Балыклы-Чукаевское СП***									
	с. Крещеные Казыли	Крещеноказылинский ФАП		снос	посещений в смену	9		+		СТП Рыбно-Слободского МР
	с. Старый Арыш	ФАП		новое строительство	посещений в смену		9	+		Долгосрочная концепция

№ п/п	Местоположение	Наименование объекта	Наименование мероприятия	Вид мероприятий	Единица измерения	Мощность		Срок реализации		Источник мероприятия
						Существующая	Новая (дополнительная)	Первая очередь (до 2020 г.)	Расчетный срок (2021-2035 гг.)	
4	***Бетьковское СП***									
	с. Бетьки	Бетьковский ФАП		снос	посещений в смену	9		+		СТП Рыбно-Слободского МР
		ФАП		новое строительство	посещений в смену		9	+		Долгосрочная концепция
	д. Малый Атмас	Малоатмасский ФАП		капитальный ремонт	посещений в смену	9		+		СТП Рыбно-Слободского МР
5	***Большекульгинское СП***									
	с. Большая Кульга	Большекульгинский ФАП		капитальный ремонт	посещений в смену	9		+		СТП Рыбно-Слободского МР
	д. Большая Осиновка	Большеосиновский ФАП		капитальный ремонт	посещений в смену	9		+		СТП Рыбно-Слободского МР
	д. Дон-Урай	Дон-Урайский ФАП		капитальный ремонт	посещений в смену	9		+		СТП Рыбно-Слободского МР
6	***Большемашлякское СП***									
	с. Бикчураево	ФАП		новое строительство	посещений в смену		9	+		СТП Рыбно-Слободского МР
7	***Большеошнякское СП***									
	с. Малый Ошняк	Малоошнякский ФАП		снос	посещений в смену	9		+		СТП Рыбно-Слободского МР

№ п/п	Местоположение	Наименование объекта	Наименование мероприятия	Вид мероприятий	Единица измерения	Мощность		Срок реализации		Источник мероприятия
						Существующая	Новая (дополнительная)	Первая очередь (до 2020 г.)	Расчетный срок (2021-2035 гг.)	
		ФАП		новое строительство	посещений в смену		9	+		СТП Рыбно-Слободского МР
8	***Козяково-Челнинское СП***									
	д. Бердибяково	ФАП		новое строительство	посещений в смену		9	+		СТП Рыбно-Слободского МР
	д.Иванаево	ФАП		новое строительство	посещений в смену		9	+		Долгосрочная концепция
9	***Кукеевское СП***									
	с. Кукеево	Кукеевский ФАП		капитальный ремонт	посещений в смену	14		+		СТП Рыбно-Слободского МР
10	***Кутлу-Букашское СП***									
	с. Кутлу-Букаш	*Кутлу-Букашская врачебная амбулатория*								
		поликлиника		капитальный ремонт	посещений в смену	45		+		СТП Рыбно-Слободского МР
	с. Мамли-Козяково Челны	Мамликозяковочелнинский ФАП		капитальный ремонт	посещений в смену	9		+		СТП Рыбно-Слободского МР
	д. Тябердино-Челны	Тябердино-Челнинский ФАП		капитальный ремонт	посещений в смену	9		+		СТП Рыбно-Слободского МР
11	***Нижнетимерлекское СП***									

№ п/п	Местоположение	Наименование объекта	Наименование мероприятия	Вид мероприятий	Единица измерения	Мощность		Срок реализации		Источник мероприятия
						Существующая	Новая (дополнительная)	Первая очередь (до 2020 г.)	Расчетный срок (2021-2035 гг.)	
	с. Верхний Тимерлек	*Верхнетимерлекская врачебная амбулатория*								
		поликлиника		капитальный ремонт	посещений в смену	19		+		СТП Рыбно-Слободского МР
	с. Нижний Тимерлек	Нижнетимерлекский ФАП		капитальный ремонт	посещений в смену	9		+		СТП Рыбно-Слободского МР
12	***Новоарышское СП***									
	с. Новый Арыш	Новоарышский ФАП		капитальный ремонт	посещений в смену	14		+		СТП Рыбно-Слободского МР
13	***Полянское СП***									
	д. Полянка	Полянский ФАП		капитальный ремонт	посещений в смену	9	6	+		СТП Рыбно-Слободского МР
14	***Русско-Ошнякское СП***									
	с. Русский Ошняк	Русскоошнякский ФАП	перевод в здание школы	организационное мероприятие	посещений в смену	9		+		СТП Рыбно-Слободского МР
15	***Сорочье-Горское СП***									
	п. Камский	Камский ФАП		снос	посещений в смену	9		+		СТП Рыбно-Слободского МР
16	***Троицко-Урайское СП***									
	с. Гремячка	Гремячкинский ФАП		капитальный ремонт	посещений в смену	9		+		СТП Рыбно-Слободского МР

№ п/п	Местоположение	Наименование объекта	Наименование мероприятия	Вид мероприятий	Единица измерения	Мощность		Срок реализации		Источник мероприятия
						Существующая	Новая (дополнительная)	Первая очередь (до 2020 г.)	Расчетный срок (2021-2035 гг.)	
17	***Шеморбашское СП***									
	с. Тавларово	Тавларовский ФАП		капитальный ремонт	посещений в смену	9		+		СТП Рыбно-Слободского МР
18	***Шетнево-Тулушское СП***									
	с. Шетнево-Тулуши	Шетнево-Тулушский ФАП		капитальный ремонт	посещений в смену	9		+		СТП Рыбно-Слободского МР
	д. Новая Ырга	Новоыргинский ФАП		снос	посещений в смену	9		+		СТП Рыбно-Слободского МР
		ФАП		новое строительство	посещений в смену		9	+		СТП Рыбно-Слободского МР
19	***Шумбутское СП***									
	д. Шестая Речка	Шестореченский ФАП		капитальный ремонт	посещений в смену	9		+		СТП Рыбно-Слободского МР
20	***Шумковское СП***									
	с. Шумково	Шумковский ФАП	перевод в здание школы	организационное мероприятие	посещений в смену	9		+		СТП Рыбно-Слободского МР
21	***Юлсубинское СП***									
	с. Ямашево	Ямашевский ФАП		капитальный ремонт	посещений в смену	19		+		СТП Рыбно-Слободского МР
Медицинские организации										

№ п/п	Местоположение	Наименование объекта	Наименование мероприятия	Вид мероприятий	Единица измерения	Мощность		Срок реализации		Источник мероприятия
						Существующая	Новая (дополнительная)	Первая очередь (до 2020 г.)	Расчетный срок (2021-2035 гг.)	
Проведение текущего и капитального ремонта зданий медицинских организаций с уровнем физического износа менее 60 %								+	+	СТП Рыбно-Слободского МР

СХЕМА ТЕРРИТОРИАЛЬНОГО ПЛАНИРОВАНИЯ РЫБНО-СЛОБОДСКОГО МУНИЦИПАЛЬНОГО РАЙОНА

Развитие сети медицинских учреждений



Условные обозначения

Административные границы*

- граница муниципального района
- граница поселений

Территории населенных пунктов*

- городские населенные пункты
- сельские населенные пункты

Административные функции населенных пунктов*

- Рыбная Слобода — центр муниципального района
- Анатыш — центр поселения
- Шиланка — населенный пункт

Автомобильный транспорт*

- автомобильные дороги с асфальтобетонным и цементобетонным типом покрытия
- автомобильные дороги с переходным типом покрытия
- автомобильные дороги без покрытия

Железнодорожный транспорт*

- железные дороги общего пользования

Радиус обслуживания населения станцией скорой медицинской помощи*

- зона обслуживания станциями скорой медицинской помощи 15 км с 15-минутной доступностью

Расч. ср. 1 оч. Сущ.

Учреждения здравоохранения

Капитальный ремонт

- больничные учреждения
- поликлиники, амбулатории
- фельдшерско-акушерские пункты
- станции скорой медицинской помощи

Расширение

- больничные учреждения

Новое строительство

- фельдшерско-акушерские пункты
- станции скорой медицинской помощи

Организационное мероприятие

- фельдшерско-акушерские пункты

Снос

- фельдшерско-акушерские пункты

* Состояние на конец расчетного срока

Схема 3.4.2.2

ГУП ТАТИНВЕСТГРАЖДАНПРОЕКТ

3.4.2.3. Развитие системы социальной защиты

Согласно Долгосрочной концепции развития общественной инфраструктуры Республики Татарстан с перечнем строек и объектов Республики Татарстан4 в период с 2012 по 2020 гг. в системе социальной защиты населения Рыбно-Слободского муниципального района планируется:

- строительство банно-прачечного корпуса для социального приюта для детей и подростков «Акчарлак» в с.Верхний Тимерлек;
- строительство гаража и хозяйственного блока для дома-интерната для престарелых и инвалидов в с.Корноухово.

Мероприятия по развитию системы социального обслуживания Рыбно-Слободского района представлены в таблице 3.4.2.12.

[4] Утверждена постановлением Кабинета Министров Республики Татарстан от 3 июня 2009 года № 358

Таблица 3.4.2.12

Перечень мероприятий по развитию системы «Социальная защита населения» в 2012-2035 гг.

№ п/п	Местоположение	Наименование объекта	Наименование мероприятия	Вид мероприятий	Единица измерения	Мощность		Срок реализации		Источник мероприятия
						Существующая	Новая (дополнительная)	Первая очередь (до 2020 г.)	Расчетный срок (2021-2035 гг.)	
МЕРОПРИЯТИЯ РЕГИОНАЛЬНОГО ЗНАЧЕНИЯ										
1	***Корноуховское СП***									
	с.Корноухово	ГАУСО «Корноуховский дом-интернат для престарелых и инвалидов»	строительство гаража	реконструкция	кв. м		120	+		Долгосрочная концепция
			строительство хозяйственного блока	реконструкция	кв. м		400	+		Долгосрочная концепция
2	***Нижнетимерлекское СП***									
	с.Верхний Тимерлек	ГБУ «Социальный приют для детей и подростков МТЗиСЗ РТ «Акчарлак» в Рыбно-Слободском муниципальном районе»	строительство банно-прачечного корпуса	реконструкция	кв. м		40	+		Долгосрочная концепция
Проведение текущего и капитального ремонта учреждений соцзащиты с износом менее 60%								+	+	СТП Рыбно-Слободского МР

3.4.2.4. Развитие системы учреждений культуры и искусства

Прогноз потребности в новом строительстве культурно-досуговых учреждений и общедоступных библиотек

Расчет потребности в новом строительстве произведен с учетом существующих мощностей учреждений культуры, степени износа зданий и изменения демографической ситуации в Рыбно-Слободском муниципальном районе[5].

Сроки реализации:

– первая очередь – 2012-2020 гг.;

– расчетный срок – 2021-2035 гг.

Расчет потребности в новом строительстве учреждений культуры произведен согласно методике определения нормативной потребности субъектов Российской Федерации в объектах культуры и искусства, утвержденной распоряжением Правительства Российской Федерации от 23 ноября 2009 № 1767-р.

В центрах муниципальных образований, а также в крупных населенных пунктах должны быть клубные учреждения, отвечающие современным требованиям качества и надежности.

Минимальная численность поселений и их групп, для которых ведется расчет обеспеченности клубными учреждениями, 200 человек (СНиП 2.07.01-89*). Для выравнивания обеспеченности жителей всех поселений, расчет произведен без учета ограничений по численности.

Нормативная потребность в культурно-досуговых учреждениях определяется как сумма сетевых показателей по всем категориям населенных пунктов в соответствии с нормативами обеспеченности:

– Населенные пункты (сельские поселения) с числом жителей до 500 человек могут иметь не менее одного клубного учреждения мощностью 100-150 зрительских мест.

– Населенные пункты (сельские поселения) с числом жителей от 500 до 1000 человек должны иметь не менее одного клубного учреждения мощностью 150-200 зрительских мест.

– Населенные пункты (сельские поселения) с числом жителей от 1000 до 3000 жителей должны иметь клубное учреждение мощностью 150-200 зрительских мест на 1000 жителей.

– Населенные пункты (сельские поселения) с числом жителей от 3000 до 10000 жителей должны иметь клубное учреждение мощностью 100 зрительских мест на 1000 жителей.

В каждом районном центре создается районный дом культуры на 200-700 мест.

Общим требованием к организации библиотечной системы в сельских поселениях является обязательное обеспечение возможности получения библиотечных услуг во всех населенных пунктах, в том числе с малой численностью жителей (менее 500 человек). Объем приобретения печатных

[5] Изменение численности населения Рыбно-Слободского муниципального района до 2035 гг. представлено в разделе 3.2. «Прогноз численности населения».

изданий, изданий на электронных носителях информации, а также аудиовизуальных документов для создаваемой или существующей библиотеки рассчитывается в соответствии со следующими нормативами книгообеспеченности, установленными Модельным стандартом деятельности публичной библиотеки, принятым Российской библиотечной ассоциацией:

– в городах – от 5 до 7 экземпляров на 1 жителя;
– в сельских поселениях – от 7 до 9 экземпляров на 1 жителя.

При этом центральная библиотека города (района), обслуживающая население всей территории города (района), должна располагать увеличенным объемом фонда из расчета дополнительно от 0,5 до 2 экземпляров на 1 жителя.

Потребность в новом строительстве культурно-досуговых учреждений в разрезе поселений представлена в таблице 3.4.2.13. Общая потребность в новом строительстве клубных учреждений к 2020 году составит 1452 места, к расчетному сроку дополнительно 103 места.

Потребность в новом строительстве общедоступных библиотек в разрезе поселений представлена в таблице 3.4.2.14. Общая потребность в новом строительстве общедоступных библиотек на период до 2020 года составит 448 экземпляров.

Новое строительство учреждений культуры необходимо вследствие сноса ветхих и аварийных учреждений культуры, изменения демографической ситуации в районе в период с 2012 по 2035 гг., а также в связи с реализацией государственных программ, способствующих повышению обеспеченности жителей городов и районов республики. Примером является национальный проект «Доступное и комфортное жилье гражданам России», который предусматривает обеспечение жильем молодых семей и категорий граждан, установленных федеральным законодательством, что повышает потребность в новом строительстве учреждений культуры.

Таблица 3.4.2.13

Необходимые объемы нового строительства культурно-досуговых учреждений, мест

№ п/п	Наименование поселения	Существующая мощность	Первая очередь (до 2020 г.)			Расчетный срок (2021-2035 гг.)			Снос по ветхости на первую очередь
			Существующее сохраняемое	Необходимое	Потребность в новом строительстве	Существующее сохраняемое	Необходимое	Потребность в новом строительстве	
1	ГП "пгт Рыбная Слобода"	350	350	852	502	852	956	103	
2	Анатышское СП	300	150	150	0	150	150	0	Шиланский СК
3	Балыклы-Чукаевское СП	390	390	150	0	390	150	0	
4	Бетьковское СП	340	130	100	0	130	100	0	Бетьковский СДК
5	Биектауское СП	280	280	186	0	280	157	0	
6	Большеелгинское СП	300	300	150	0	300	150	0	
7	Большекульгинское СП	200	200	150	0	200	100	0	
8	Большемашлякское СП	100	100	150	50	150	150	0	
9	Большеошнякское СП	150	50	150	100	150	100	0	
10	Большесалтанское СП	190	0	100	100	100	100	0	Большесалтанский СДК
11	Козяково-Челнинское СП	430	350	150	0	350	100	0	Бердибяковский СК
12	Корноуховское СП	50	0	150	150	150	150	0	
13	Кугарчинское СП	500	500	151	0	500	150	0	
14	Кукеевское СП	150	150	150	0	150	100	0	
15	Кутлу-Букашское СП	500	500	303	0	500	293	0	
16	Масловское СП	300	300	150	0	300	150	0	
17	Нижнетимерлекское СП	420	420	167	0	420	150	0	
18	Новоарышское СП	100	100	150	50	150	150	0	
19	Полянское СП	0	0	150	150	150	150	0	
20	Русско-Ошнякское СП	70	0	100	100	100	100	0	
21	Сорочье-Горское СП	0	0	100	100	100	100	0	
22	Троицко-Урайское СП	200	100	150	50	150	100	0	Гремячкинский СК
23	Урахчинское СП	215	215	150	0	215	100	0	
24	Шеморбашское СП	370	270	100	0	270	100	0	Шеморбашский СДК

№ п/п	Наименование поселения	Существующая мощность	Первая очередь (до 2020 г.)			Расчетный срок (2021-2035 гг.)			Снос по ветхости на первую очередь
			Существующее сохраняемое	Необходимое	Потребность в новом строительстве	Существующее сохраняемое	Необходимое	Потребность в новом строительстве	
25	Шетнево-Тулушское СП	200	0	100	100	100	100	0	Новоыргинский СК
26	Шумбутское СП	240	240	150	0	240	100	0	
27	Шумковское СП	170	170	100	0	170	100	0	
28	Юлсубинское СП	380	180	150	0	180	150	0	Ямашевский СДК
Итого по району		**6895**	**5445**	**1659**	**1452**	**6897**	**1405**	**103**	

Примечание: потребность в новом строительстве клубных учреждений рассчитана с учетом степени износа зданий

Таблица 3.4.2.14

Необходимые объемы нового строительства общедоступных библиотек, экземпляров

№ п/п	Наименование поселения	Существующая мощность	Первая очередь (до 2020 г.)			Расчетный срок (2021-2035 гг.)			Снос по ветхости на первую очередь
			Существующее сохраняемое	Необходимое	Потребность в новом строительстве	Существующее сохраняемое	Необходимое	Потребность в новом строительстве	
1	ГП "пгт Рыбная Слобода"	90335	90335	69387	0	90335	72465	0	
2	Анатышское СП	9378	9378	5720	0	9378	4944	0	
3	Балыклы-Чукаевское СП	14914	14914	5632	0	14914	4712	0	
4	Бетьковское СП	18281	18281	3640	0	18281	2616	0	Бетьковская библиотека
5	Биектауское СП	14666	14666	9912	0	14666	8352	0	
6	Большеелгинское СП	12819	12819	7520	0	12819	6352	0	
7	Большекульгинское СП	12690	12690	4368	0	12690	3608	0	
8	Большемашлякское СП	11463	11463	5424	0	11463	4480	0	
9	Большеошнякское СП	12702	12702	4064	0	12702	3040	0	
10	Большесалтанское СП	6862	6862	2048	0	6862	1376	0	Большесалтанская библиотека
11	Козяково-Челнинское СП	10094	10094	4448	0	10094	3152	0	
12	Корноуховское СП	11200	11200	4840	0	11200	4008	0	
13	Кугарчинское СП	14343	14343	8032	0	14343	6736	0	
14	Кукеевское СП	5930	5930	4568	0	5930	3520	0	
15	Кутлу-Букашское СП	38327	38327	16168	0	38327	15624	0	
16	Масловское СП	15256	15256	5616	0	15256	4448	0	
17	Нижнетимерлекское СП	13680	13680	8888	0	13680	7336	0	
18	Новоарышское СП	8409	8409	5408	0	8409	4552	0	
19	Полянское СП	10843	10843	6648	0	10843	6712	0	
20	Русско-Ошнякское СП	9653	9653	3832	0	9653	3552	0	
21	Сорочье-Горское СП	0	0	488	488	488	336	0	
22	Троицко-Урайское СП	9181	9181	4200	0	9181	3744	0	
23	Урахчинское СП	8412	8412	4056	0	8412	2616	0	
24	Шеморбашское СП	12443	12443	3832	0	12443	2440	0	Шеморбашская библиотека

№ п/п	Наименование поселения	Существующая мощность	Первая очередь (до 2020 г.)			Расчетный срок (2021-2035 гг.)			Снос по ветхости на первую очередь
			Существующее сохраняемое	Необходимое	Потребность в новом строительстве	Существующее сохраняемое	Необходимое	Потребность в новом строительстве	
25	Шетнево-Тулушское СП	6631	6631	2672	0	6631	1864	0	
26	Шумбутское СП	13080	13080	4208	0	13080	3208	0	
27	Шумковское СП	9781	9781	2016	0	9781	1440	0	
28	Юлсубинское СП	12332	12332	7696	0	12332	6216	0	Ямашевская библиотека
Итого по району		**413705**	**413705**	**215331**	**488**	**414193**	**193449**	**0**	

Примечание: 1. при расчете потребности в новом строительстве общедоступных библиотек существующий книжный фонд сохраняется, заменяются только ветхие и аварийные здания; 2. потребность в книжном фонде ГП «пгт Рыбная Слобода» рассчитана с учетом межселенного обслуживания Центральной районной библиотеки

Основные мероприятия сферы культура

Нормативный подход к размещению объектов культурного обслуживания в городах, согласно которому общая емкость учреждений обслуживания какого-либо типа определяется в зависимости от численности населения города и нормативного показателя емкости учреждений, создает неравноценные условия удовлетворения потребностей населения городов, поселков городского типа и сельских поселений различной величины. Поэтому при прогнозе мероприятий по новому строительству и реконструкции существующих объектов культуры и искусства руководствовались принципом обеспечения в полном объеме всех поселений культурно-досуговыми учреждениями и общедоступными библиотеками, вне зависимости от численности жителей или удаленности от крупных городов.

Важнейшим требованием к размещению учреждений и центров, обслуживающих группы населенных мест, является наличие развитой транспортной инфраструктуры – автомобильные и железнодорожные дороги, железнодорожные вокзалы и станции, автовокзалы и станции пригородных автобусов и другое.

При проектировании перспективной сети учреждений культуры и искусства сохраняется ступенчатость обслуживания:

- клубы как учреждения повседневного пользования размещается во всех центрах сельских поселений и прочих относительно крупных или отдаленных населенных пунктах;
- районный дом культуры, дворцы культуры в городе и в поселках городского типа должны вести организационно-методическую работу со всеми культурно-просветительскими учреждениями района;
- библиотеки предусматриваются в составе всех поселений района;
- учреждениями эпизодического пользования (театры, цирки, музеи и т.п.) население будет обслуживаться в г.Казани.

Районный Дом культуры, кинотеатр, Краеведческий музей, филиал № 1 «Музей истории с.Кутлу-Букаш», филиал № 2 «Музей истории с.Большая Елга», 47 культурно-досуговых учреждения, Центральная и Центральная детская библиотеки имеют районный уровень обслуживания.

Для решения остро стоящих проблем материально-технического обеспечения сферы культуры необходимы реконструкция, техническое перевооружение и новое строительство учреждений культуры. Долгосрочной концепцией развития общественной инфраструктуры Республики Татарстан с перечнем строек и объектов Республики Татарстан (далее – Долгосрочная концепция) планируется:

- строительство ДК в пгт Рыбная Слобода;
- строительство ДК в с.Старый Арыш;
- строительство ДК в с.Русский Ошняк;
- строительство ДК в с.Шеморбаш;
- строительство ДК в с.Большой Ошняк;
- реконструкция ДК в с.Большой Машляк;
- строительство ДК в с.Ямашево;
- строительство ДК в с.Новый Арыш;

– реконструкция ДК в с.Большая Елга;
– строительство ДК в с.Корноухово.

Необходимость в реализации мероприятий по строительству клубов в с.Старый Арыш, с.Большой Машляк, с.Новый Арыш отсутствует, так как мероприятия были реализованы ранее.

В рамках программы «Сельские клубы» предлагается строительство клубов в составе многофункциональных центров в с.Большой Салтан, с.Янчиково и с.Ямашево .

Учитывая мероприятия генерального плана и Долгосрочной концепции, в пгт Рыбная Слобода предлагается строительство Дома культуры мощностью 400 мест, однако согласно расчету Схемы территориального планирования на первую очередь потребуется 502 места, на расчетный срок дополнительно 103 места. Таким образом, предлагается строительство Дома культуры общей мощностью 605 мест.

Согласно предложениям из Краеведческого музея Рыбно-Слободского муниципального района в перечень мероприятий Схемы территориального планирования включены мероприятия по строительству отдельно стоящих здания музеев в пгт Рыбная Слобода и с.Кутлу-Букаш на первую очередь.

Перспективная система обслуживания населения учреждениями культуры районного уровня представлена в таблице 3.4.2.15.

Таблица 3.4.2.15

Перспективная система обслуживания населения учреждениями культуры

№ п/п	Местоположение	Наименование объекта	Зона обслуживания
1	***ГП "пгт Рыбная Слобода"***		
	пгт Рыбная Слобода	РДК	ГП «пгт Рыбная Слобода» и Рыбно-Слободский муниципальный район
		Центральная библиотека	
		Центральная детская библиотека	
		Краеведческий музей**	
		ДК*	
2	***Большеелгинское СП***		
	с. Большая Елга	Филиал № 2 «Музей истории с.Большая Елга»	Большеелгинское СП и Рыбно-Слободский муниципальный район
3	***Кутлу-Букашское СП***		
	с. Кутлу-Букаш	Филиал № 1 «Музей истории с.Кутлу-Букаш»**	Кутлу-Букашское СП и Рыбно-Слободский муниципальный район

Примечание: * новое строительство; ** строительство взамен существующего здания

Объем нового строительства культурно-досуговых учреждений определен на уровне 2,4 тыс.мест на первую очередь. Увеличение библиотечного фонда в рассматриваемый период не предусматривается.

Предлагаемые мероприятия по учреждениям культуры и искусства Рыбно-Слободского муниципального района представлены в таблице 3.4.2.16.

Таблица 3.4.2.16

Перечень мероприятий по развитию системы «Учреждения культуры и искусства» в 2012-2035 гг.

№ п/п	Местоположение	Наименование объекта	Наименование мероприятия	Вид мероприятий	Единица измерения	Мощность		Срок реализации		Источник мероприятия
						Существующая	Новая (дополнительная)	Первая очередь (до 2020 г.)	Расчетный срок (2021-2035 гг.)	
МЕРОПРИЯТИЯ МЕСТНОГО (РАЙОННОГО) ЗНАЧЕНИЯ										
Музеи										
1	***ГП "пгт Рыбная Слобода"***									
	пгт Рыбная Слобода	Краеведческий музей		новое строительство	экспонатов		5497	+		СТП Рыбно-Слободского МР
2	***Кутлу-Букашское СП***									
	с.Кутлу-Букаш	Филиал № 1 «Музей истории с.Кутлу-Букаш»		новое строительство	экспонатов		2375	+		СТП Рыбно-Слободского МР
Культурно-досуговые учреждения										
1	***ГП "пгт Рыбная Слобода"***									
	пгт Рыбная Слобода	РДК		реконструкция	мест	350		+		СТП Рыбно-Слободского МР
		ДК		новое строительство	мест		605	+		Генеральный план пгт Рыбная Слобода, Долгосрочная концепция, СТП Рыбно-Слободского МР
Общедоступные библиотеки										
1	***ГП "пгт Рыбная Слобода"***									
	пгт Рыбная Слобода	Центральная библиотека		капитальный ремонт	экземпляров	61476		+		СТП Рыбно-Слободского МР

№ п/п	Местоположение	Наименование объекта	Наименование мероприятия	Вид мероприятий	Единица измерения	Мощность		Срок реализации		Источник мероприятия
						Существующая	Новая (дополнительная)	Первая очередь (до 2020 г.)	Расчетный срок (2021-2035 гг.)	
		Центральная детская библиотека		капитальный ремонт	экземпляров	28859		+		СТП Рыбно-Слободского МР
МЕРОПРИЯТИЯ МЕСТНОГО (ПОСЕЛЕНЧЕСКОГО) ЗНАЧЕНИЯ										
Культурно-досуговые учреждения										
1	***Анатышское СП***									
	с. Анатыш	Анатышский СДК		капитальный ремонт	мест	150		+		СТП Рыбно-Слободского МР
	д. Шиланка	Шиланский СК		снос	мест	150		+		СТП Рыбно-Слободского МР
2	***Балыклы-Чукаевское СП***									
	с. Крещеные Казыли	Крещеноказылинский СК		капитальный ремонт	мест	90		+		СТП Рыбно-Слободского МР
3	***Бетьковское СП***									
	с. Бетьки	Бетьковский СДК		снос	мест	110		+		СТП Рыбно-Слободского МР
		СДК		новое строительство	мест		110	+		СТП Рыбно-Слободского МР
	д. Малый Атмас	Малоатмасский СДК		капитальный ремонт	мест	130		+		СТП Рыбно-Слободского МР
	с. Янчиково	СК		новое строительство	мест		100	+		Программа «Сельские клубы»
4	***Большеелгинское СП***									
	с. Большая Елга	Большеелгинский СДК	завершение реконструкции	реконструкция	мест	300		+		Долгосрочная концепция
5	***Большекульгинское СП***									

№ п/п	Местоположение	Наименование объекта	Наименование мероприятия	Вид мероприятий	Единица измерения	Мощность		Срок реализации		Источник мероприятия
						Существующая	Новая (дополнительная)	Первая очередь (до 2020 г.)	Расчетный срок (2021-2035 гг.)	
	с. Большая Кульга	Большекульгинский СДК	переоборудование здания клуба для размещения библиотеки с капитальным ремонтом всего здания	реконструкция	мест	200		+		СТП Рыбно-Слободского МР
6	***Большемашлякское СП***									
	с. Бикчураево	СК в составе общественного центра		новое строительство	мест		50	+		СТП Рыбно-Слободского МР
7	***Большеошнякское СП***									
	с. Большой Ошняк	СДК		новое строительство	мест		100	+		Долгосрочная концепция
8	***Большесалтанское СП***									
	с. Большой Салтан	Большесалтанский СДК		снос	мест	190		+		СТП Рыбно-Слободского МР
		СДК в составе многофункционального центра	завершение строительства	новое строительство	мест		212	+		Программа «Сельские клубы»
9	***Козяково-Челнинское СП***									
	с. Козяково-Челны	Козяково-Челнинский СДК		капитальный ремонт	мест	200		+		СТП Рыбно-Слободского МР

№ п/п	Местоположение	Наименование объекта	Наименование мероприятия	Вид мероприятий	Единица измерения	Мощность		Срок реализации		Источник мероприятия
						Существующая	Новая (дополнительная)	Первая очередь (до 2020 г.)	Расчетный срок (2021-2035 гг.)	
	д. Бердибяково	Бердибяковский СК		снос	мест	80		+		СТП Рыбно-Слободского МР
		СК		новое строительство	мест		50	+		СТП Рыбно-Слободского МР
	д. Иванаево	Иванаевский СК		капитальный ремонт	мест	80		+		СТП Рыбно-Слободского МР
10	***Корноуховское СП***									
	с. Корноухово	СДК		новое строительство	мест		150	+		Долгосрочная концепция
11	***Кугарчинское СП***									
	с. Кугарчино	Кугарчинский СДК		капитальный ремонт	мест	400		+		СТП Рыбно-Слободского МР
	д. Зангар-Куль	Зангар-Кульский СК		капитальный ремонт	мест	100		+		СТП Рыбно-Слободского МР
12	***Кукеевское СП***									
	с. Кукеево	Кукеевский СДК		капитальный ремонт	мест	150		+		СТП Рыбно-Слободского МР
13	***Кутлу-Букашское СП***									
	с. Кутлу-Букаш	Кутлу-Букашский СДК		капитальный ремонт	мест	350		+		СТП Рыбно-Слободского МР
	д. Тябердино-Челны	Тябердино-Челнинский СДК		капитальный ремонт	мест	150		+		СТП Рыбно-Слободского МР
14	***Нижнетимерлекское СП***									
	с. Верхний Тимерлек	Верхнетимерлекский СДК		капитальный ремонт	мест	300		+		СТП Рыбно-Слободского МР

№ п/п	Местоположение	Наименование объекта	Наименование мероприятия	Вид мероприятий	Единица измерения	Мощность		Срок реализации		Источник мероприятия
						Существующая	Новая (дополнительная)	Первая очередь (до 2020 г.)	Расчетный срок (2021-2035 гг.)	
	с. Нижний Тимерлек	Нижнетимерлекский СК		капитальный ремонт	мест	120		+		СТП Рыбно-Слободского МР
15	***Новоарышское СП***									
	с. Новый Арыш	Новоарышский СДК	реконструкция с увеличением мощности	реконструкция	мест	100	100	+		Долгосрочная концепция
16	***Полянское СП***									
	д. Полянка	СДК		новое строительство	мест		150	+		СТП Рыбно-Слободского МР
17	***Русско-Ошнякское СП***									
	с. Русский Ошняк	СДК		новое строительство	мест		100	+		Долгосрочная концепция
18	***Троицко-Урайское СП***									
	с. Гремячка	Гремячкинский СК		снос	мест	100		+		СТП Рыбно-Слободского МР
19	***Урахчинское СП***									
	с. Урахча	Урахчинский СДК		капитальный ремонт	мест	140		+		СТП Рыбно-Слободского МР
20	***Шеморбашское СП***									
	с. Шеморбаш	Шеморбашский СДК		снос	мест	100		+		СТП Рыбно-Слободского МР
		СДК		новое строительство	мест		100	+		Долгосрочная концепция
	с. Алан-Полян	Алан-Полянский СК		капитальный ремонт	мест	100		+		СТП Рыбно-Слободского МР

№ п/п	Местоположение	Наименование объекта	Наименование мероприятия	Вид мероприятий	Единица измерения	Мощность		Срок реализации		Источник мероприятия
						Существующая	Новая (дополнительная)	Первая очередь (до 2020 г.)	Расчетный срок (2021-2035 гг.)	
21	***Шетнево-Тулушское СП***									
	с. Шетнево-Тулуши	Шетнево-Тулушский СДК		новое строительство	мест		100	+		СТП Рыбно-Слободского МР
	д. Новая Ырга	Новоыргинский СК		снос	мест	100		+		СТП Рыбно-Слободского МР
		СК		новое строительство	мест		50	+		СТП Рыбно-Слободского МР
22	***Шумбутское СП***									
	д. Шестая Речка	Шесторечинский СК		капитальный ремонт	мест	90		+		СТП Рыбно-Слободского МР
23	***Шумковское СП***									
	с. Шумково	Шумковский СДК		капитальный ремонт	мест	170		+		СТП Рыбно-Слободского МР
24	***Юлсубинское СП***									
	с. Юлсубино	Юлсубинский СДК		капитальный ремонт	мест	180		+		СТП Рыбно-Слободского МР
	с. Ямашево	Ямашевский СДК		снос	мест	200		+		СТП Рыбно-Слободского МР
		СДК в составе многофункционального центра		новое строительство	мест		280	+		Программа «Сельские клубы»
Общедоступные библиотеки										
1	***Анатышское СП***									
	с. Анатыш	Анатышская библиотека		капитальный ремонт	экземпляров	9378		+		СТП Рыбно-Слободского МР
2	***Бетьковское СП***									

№ п/п	Местоположение	Наименование объекта	Наименование мероприятия	Вид мероприятий	Единица измерения	Мощность		Срок реализации		Источник мероприятия
						Существующая	Новая (дополнительная)	Первая очередь (до 2020 г.)	Расчетный срок (2021-2035 гг.)	
	с. Бетьки	Бетьковская библиотека		снос	экземпляров	7195		+		СТП Рыбно-Слободского МР
		Библиотека		новое строительство	экземпляров		7195	+		СТП Рыбно-Слободского МР
	д. Малый Атмас	Малоатмасская библиотека		капитальный ремонт	экземпляров	4322		+		СТП Рыбно-Слободского МР
	с. Янчиково	Библиотека в составе СДК	строительство пристроя к зданию клуба, предлагаемого программой «Сельские клубы»	новое строительство	экземпляров		6764	+		СТП Рыбно-Слободского МР
3	***Большеелгинское СП***									
	с. Большая Елга	Большеелгинская библиотека	завершение реконструкции	реконструкция	экземпляров	12819		+		СТП Рыбно-Слободского МР
4	***Большекульгинское СП***									
	с. Большая Кульга	Большекульгинская библиотека	перевести в здание клуба	организационное мероприятие	экземпляров	12690		+		СТП Рыбно-Слободского МР
5	***Большемашлякское СП***									
	с. Бикчураево	Библиотека в составе		новое строительство	экземпляров	4756		+		СТП Рыбно-Слободского МР

№ п/п	Местоположение	Наименование объекта	Наименование мероприятия	Вид мероприятий	Единица измерения	Мощность		Срок реализации		Источник мероприятия
						Существующая	Новая (дополнительная)	Первая очередь (до 2020 г.)	Расчетный срок (2021-2035 гг.)	
		общественного центра								
6	***Большеошнякское СП***									
	с. Большой Ошняк	Большеошнякская библиотека		новое строительство	экземпляров		7111	+		Долгосрочная концепция
	с.Малый Ошняк	Малоошнякская библиотека	перевод в здание школы	организационное мероприятие	экземпляров	5591		+		СТП Рыбно-Слободского МР
7	***Большесалтанское СП***									
	с. Большой Салтан	Большесалтанская библиотека		снос	экземпляров	6862		+		СТП Рыбно-Слободского МР
		Библиотека в составе многофункционального центра	строительство пристроя к зданию клуба, предлагаемого программой «Сельские клубы»	новое строительство	экземпляров		6862	+		СТП Рыбно-Слободского МР
8	***Козяково-Челнинское СП***									
	с. Козяково-Челны	Козяково-Челнинская библиотека		капитальный ремонт	экземпляров	5466		+		СТП Рыбно-Слободского МР
9	***Корноуховское СП***									

№ п/п	Местоположение	Наименование объекта	Наименование мероприятия	Вид мероприятий	Единица измерения	Мощность		Срок реализации		Источник мероприятия
						Существующая	Новая (дополнительная)	Первая очередь (до 2020 г.)	Расчетный срок (2021-2035 гг.)	
	с. Корноухово	Библиотека		новое строительство	экземпляров		11200	+		Долгосрочная концепция
10	***Кугарчинское СП***									
	с.Кугарчино	Кугарчинская библиотека		капитальный ремонт	экземпляров	14343		+		СТП Рыбно-Слободского МР
11	***Кутлу-Букашское СП***									
	с. Кутлу-Букаш	Кутлу-Букашская библиотека		капитальный ремонт	экземпляров	31092		+		СТП Рыбно-Слободского МР
	д. Тябердино-Челны	Тябердино-Челнинская библиотека		капитальный ремонт	экземпляров	7235		+		СТП Рыбно-Слободского МР
12	***Нижнетимерлекское СП***									
	с. Верхний Тимерлек	Верхнетимерлекская библиотека		капитальный ремонт	экземпляров	7014		+		СТП Рыбно-Слободского МР
	с. Нижний Тимерлек	Нижнетимерлекская библиотека		капитальный ремонт	экземпляров	6666		+		СТП Рыбно-Слободского МР
13	***Новоарышское СП***									
	с. Новый Арыш	Библиотека	строительство пристроя к зданию СДК	новое строительство	экземпляров		8409	+		СТП Рыбно-Слободского МР
14	***Русско-Ошнякское СП***									
	с. Русский Ошняк	Библиотека		новое строительство	экземпляров		9653	+		Долгосрочная концепция

№ п/п	Местоположение	Наименование объекта	Наименование мероприятия	Вид мероприятий	Единица измерения	Мощность		Срок реализации		Источник мероприятия
						Существующая	Новая (дополнительная)	Первая очередь (до 2020 г.)	Расчетный срок (2021-2035 гг.)	
15	***Урахчинское СП***									
	с. Урахча	Урахчинская библиотека		капитальный ремонт	экземпляров	8412		+		СТП Рыбно-Слободского МР
16	***Шеморбашское СП***									
	с. Шеморбаш	Шеморбашская библиотека		снос	экземпляров	5508		+		СТП Рыбно-Слободского МР
		Библиотека		новое строительство	экземпляров		5508	+		Долгосрочная концепция
	с. Алан-Полян	Алан-Полянская библиотека		капитальный ремонт	экземпляров	6935		+		СТП Рыбно-Слободского МР
17	***Шетнево-Тулушское СП***									
	с. Шетнево-Тулуши	Шетнево-Тулушская библиотека		новое строительство	экземпляров		6631	+		СТП Рыбно-Слободского МР
18	***Шумбутское СП***									
	с. Шумбут	Библиотека		новое строительство	экземпляров		13080	+		СТП Рыбно-Слободского МР
19	***Юлсубинское СП***									
	с. Юлсубино	Юлсубинская библиотека		капитальный ремонт	экземпляров	7120		+		СТП Рыбно-Слободского МР
	с. Ямашево	Ямашевская библиотека		снос	экземпляров	5212		+		СТП Рыбно-Слободского МР
		Библиотека в составе многофункцио	строительство пристроя к зданию	новое строительство	экземпляров		5212	+		СТП Рыбно-Слободского МР

№ п/п	Местоположение	Наименование объекта	Наименование мероприятия	Вид мероприятий	Единица измерения	Мощность		Срок реализации		Источник мероприятия
						Существующая	Новая (дополнительная)	Первая очередь (до 2020 г.)	Расчетный срок (2021-2035 гг.)	
		нального центра	клуба, предлагаемого программой «Сельские клубы»							
Учреждения культуры и искусства										
Проведение текущего и капитального ремонта учреждений культуры с уровнем физического износа менее 60 %								+	+	СТП Рыбно-Слободского МР

Примечание: при новом строительстве или реконструкции существующих учреждений культуры целесообразно размещать библиотеки в одном здании с клубом

СХЕМА ТЕРРИТОРИАЛЬНОГО ПЛАНИРОВАНИЯ РЫБНО-СЛОБОДСКОГО МУНИЦИПАЛЬНОГО РАЙОНА

Развитие сети учреждений культуры

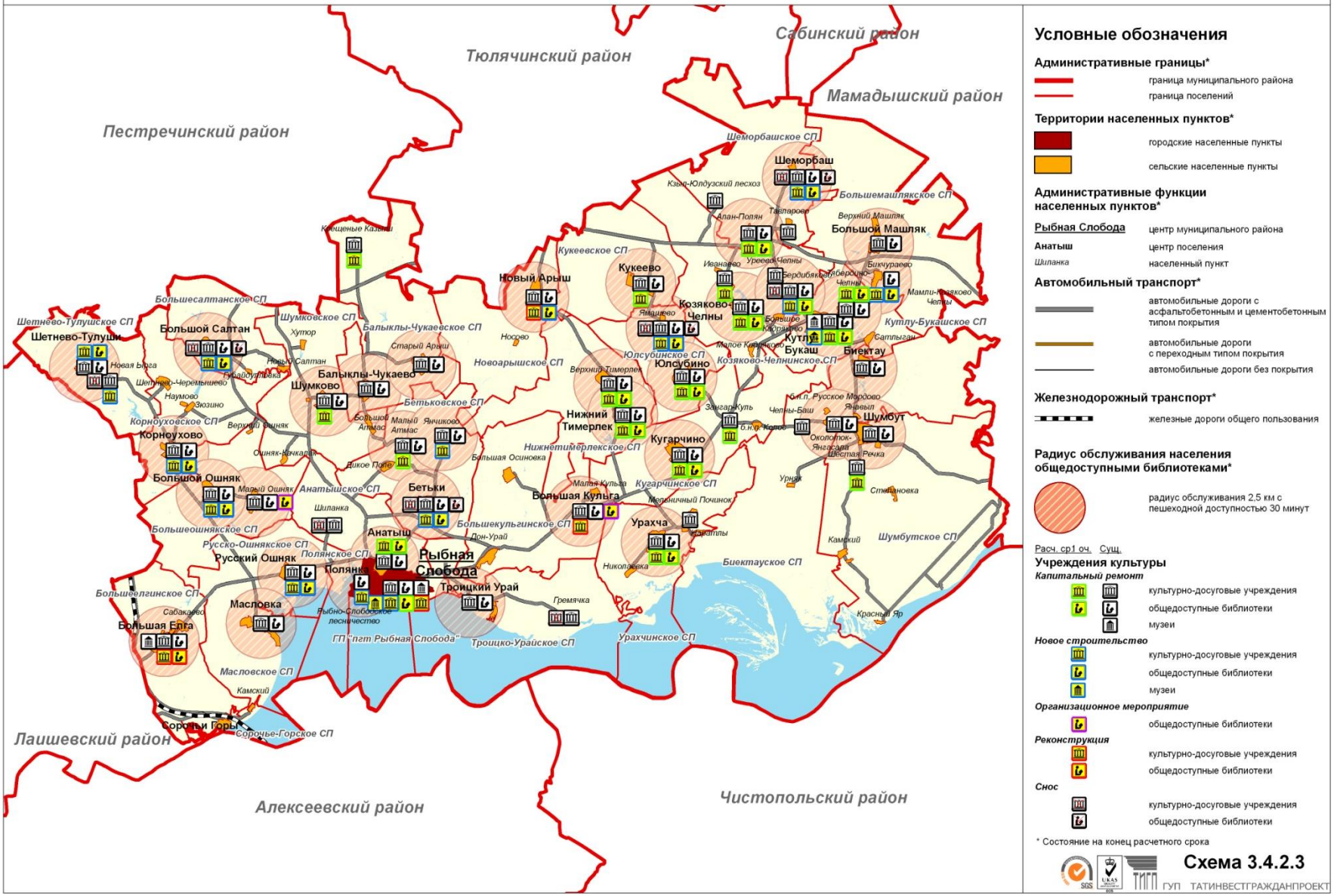

3.4.2.5. Развитие системы учреждений физкультуры и спорта

Прогноз потребности в новом строительстве спортивных объектов

Расчет потребности в новом строительстве произведен с учетом существующих площадей спортивных залов, плоскостных сооружений, зеркала воды бассейнов, степени их износа и изменения демографической ситуации в Рыбно-Слободском муниципальном районе6.

Сроки реализации:

- первая очередь – период с 2012 по 2020 гг.;
- расчетный срок – период с 2021 по 2035 гг.

Расчет потребности в новом строительстве спортивных сооружений произведен в соответствии с методикой определения нормативной потребности субъектов Российской Федерации в объектах социальной инфраструктуры, одобренной распоряжением правительства Российской Федерации от 19 октября 1999 г. № 1683-р. Согласно данной методике использовались следующие нормативы обеспеченности спортивными сооружениями:

- спортивные залы – 3500 кв. м. на 10000 чел.;
- плоскостные сооружения – 19500 кв. м. на 10000 чел.;
- плавательные бассейны – 750 кв. м. на 10000 чел.

Согласно таблице 3.4.2.17 расчетная потребность в новом строительстве спортивных залов в период с 2012 по 2020 гг. составит 3429 кв. м площади пола, в период с 2021 по 2035 гг. – 365 кв. м площади пола.

Согласно таблице 3.4.2.18 расчетная потребность в новом строительстве плоскостных сооружений в период с 2012 по 2020 гг. составит 16986 кв. м, в период с 2021 по 2035 гг. – 2036 кв. м.

Расчетная потребность в новом строительстве плавательных бассейнов в период с 2012 по 2020 гг. составит 1648 кв. м зеркала воды (см. табл. 3.4.2.19). Необходимо отметить тот факт, что в связи с крайне низкой обеспеченностью достижение данного норматива рассчитано до 2050 года.

[6] Изменение численности населения Рыбно-Слободского муниципального района до 2035 гг. представлено в разделе 3.2. «Прогноз численности населения».

Таблица 3.4.2.17

Необходимые объемы нового строительства спортивных залов, кв. м площади пола

№ п/п	Наименование поселения	Существующее	Первая очередь (до 2020 г.)			Расчетный срок (2021-2035 гг.)		
			Существующее сохраняемое	Необходимое	Потребность в новом строительстве	Существующее сохраняемое	Необходимое	Потребность в новом строительстве
1	ГП «пгт Рыбная Слобода»	2175	2175	2983	808	2983	3345	362
2	Анатышское СП	0	0	250	250	250	216	0
3	Балыклы-Чукаевское СП	162	162	246	84	246	206	0
4	Бетьковское СП	162	162	159	0	162	114	0
5	Биектауское СП	162	162	434	272	434	365	0
6	Большеелгинское СП	162	162	329	167	329	278	0
7	Большекульгинское СП	162	162	191	29	191	158	0
8	Большемашлякское СП	288	288	237	0	288	196	0
9	Большеошнякское СП	162	162	178	16	178	133	0
10	Большесалтанское СП	162	162	90	0	162	60	0
11	Козяково-Челнинское СП	0	0	195	195	195	138	0
12	Корноуховское СП	162	162	212	50	212	175	0
13	Кугарчинское СП	162	162	351	189	351	295	0
14	Кукеевское СП	162	162	200	38	200	154	0
15	Кутлу-Букашское СП	162	162	707	545	707	684	0
16	Масловское СП	450	450	246	0	450	195	0
17	Нижнетимерлекское СП	324	324	389	65	389	321	0
18	Новоарышское СП	162	162	237	75	237	199	0
19	Полянское СП	0	0	291	291	291	294	3
20	Русско-Ошнякское СП	162	162	168	6	168	155	0
21	Сорочье-Горское СП	0	0	21	21	21	15	0
22	Троицко-Урайское СП	162	162	184	22	184	164	0
23	Урахчинское СП	162	162	177	15	177	114	0
24	Шеморбашское СП	0	0	168	168	168	107	0
25	Шетнево-Тулушское СП	162	162	117	0	162	82	0
26	Шумбутское СП	162	162	184	22	184	140	0
27	Шумковское СП	0	0	88	88	88	63	0
28	Юлсубинское СП	324	324	337	13	337	272	0
	Итого по району	**6315**	**6315**	**9369**	**3429**	**9744**	**8638**	**365**

Примечание: расчет потребности в новом строительстве спортивных залов произведен с учетом степени износа

Таблица 3.4.2.18

Необходимые объемы нового строительства плоскостных сооружений, кв. м

№ п/п	Наименование территории	Существующее	Первая очередь (до 2020 г.)			Расчетный срок (2021-2035 гг.)		
			Существующее сохраняемое	Необходимое	Потребность в новом строительстве	Существующее сохраняемое	Необходимое	Потребность в новом строительстве
1	**ГП «пгт Рыбная Слобода»**	**14878**	**14878**	**16622**	**1744**	**16622**	**18636**	**2014**
	пгт Рыбная Слобода	14878	14878	16622	1744	16622	18636	2014
	п.Рыбно-Слободское лесничество	0	0	0	0	0	0	0
2	**Анатышское СП**	**0**	**0**	**1394**	**1394**	**1394**	**1205**	**0**
	с.Анатыш	0	0	1195	1195	1195	1067	0
	д.Шиланка	0	0	199	199	199	138	0
3	**Балыклы-Чукаевское СП**	**0**	**0**	**1373**	**1373**	**1373**	**1148**	**0**
	с.Балыклы-Чукаево	0	0	474	474	474	355	0
	с.Крещеные Казыли	0	0	207	207	207	181	0
	с.Старый Арыш	0	0	692	692	692	612	0
4	**Бетьковское СП**	**3085**	**3085**	**888**	**525**	**3610**	**637**	**0**
	с.Бетьки	3085	3085	363	0	3085	298	0
	д.Дикое Поле	0	0	53	53	53	37	0
	д.Малый Атмас	0	0	291	291	291	187	0
	с.Янчиково	0	0	181	181	181	115	0
5	**Биектауское СП**	**5127**	**5127**	**2417**	**960**	**6087**	**2035**	**0**
	с.Биектау	5127	5127	1457	0	5127	1221	0
	с.Околоток-Янгасала	0	0	519	519	519	454	0
	п.Урняк	0	0	6	6	6	2	0
	д.Челны-Баш	0	0	242	242	242	181	0
	д.Янавыл	0	0	193	193	193	177	0
6	**Большеелгинское СП**	**800**	**800**	**1833**	**1033**	**1833**	**1549**	**0**
	с.Большая Елга	800	800	1585	785	1585	1373	0
	д.Сабакаево	0	0	248	248	248	176	0
7	**Большекульгинское СП**	**0**	**0**	**1065**	**1065**	**1065**	**879**	**0**
	с.Большая Кульга	0	0	655	655	655	507	0
	д.Большая Осиновка	0	0	94	94	94	84	0
	д.Дон-Урай	0	0	240	240	240	222	0

№ п/п	Наименование территории	Существующее	Первая очередь (до 2020 г.)			Расчетный срок (2021-2035 гг.)		
			Существующее сохраняемое	Необходимое	Потребность в новом строительстве	Существующее сохраняемое	Необходимое	Потребность в новом строительстве
	д.Малая Кульга	0	0	76	76	76	66	0
8	**Большемашлякское СП**	**5882**	**5882**	**1322**	**673**	**6555**	**1093**	**0**
	с.Большой Машляк	5882	5882	649	0	5882	527	0
	с.Бикчураево	0	0	363	363	363	275	0
	д.Верхний Машляк	0	0	310	310	310	291	0
9	**Большеошнякское СП**	**1032**	**1032**	**991**	**451**	**1483**	**741**	**0**
	с.Большой Ошняк	1032	1032	540	0	1032	415	0
	п.Верхний Ошняк	0	0	8	8	8	8	0
	с.Малый Ошняк	0	0	443	443	443	318	0
10	**Большесалтанское СП**	**0**	**0**	**499**	**499**	**499**	**336**	**0**
	с.Большой Салтан	0	0	435	435	435	304	0
	п.Губайдулловка	0	0	37	37	37	20	0
	д.Новый Салтан	0	0	27	27	27	12	0
11	**Козяково-Челнинское СП**	**450**	**450**	**1084**	**686**	**1136**	**769**	**0**
	с.Козяково-Челны	450	450	398	0	450	265	0
	д. Бердибяково	0	0	222	222	222	172	0
	д.Большое Кадряково	0	0	10	10	10	10	0
	д.Иванаево	0	0	337	337	337	242	0
	д.Малое Кадряково	0	0	8	8	8	0	0
	с Уреево-Челны	0	0	109	109	109	80	0
12	**Корноуховское СП**	**4463**	**4463**	**1180**	**234**	**4697**	**977**	**6**
	с.Корноухово	4463	4463	946	0	4463	788	0
	с.Зюзино	0	0	109	109	109	115	6
	д.Наумово	0	0	14	14	14	8	0
	с.Шетнево-Черемышево	0	0	111	111	111	66	0
13	**Кугарчинское СП**	**1670**	**1670**	**1958**	**288**	**1958**	**1642**	**0**
	с.Кугарчино	1670	1670	1786	116	1786	1574	0
	д.Зангар-Куль	0	0	172	172	172	68	0
	д.Колос (в законе упразднен)	0	0	0	0	0	0	0
14	**Кукеевское СП**	**5477**	**5477**	**1113**	**0**	**5477**	**858**	**0**
	с.Кукеево	5477	5477	1113	0	5477	858	0
15	**Кутлу-Букашское СП**	**4403**	**4403**	**3941**	**1537**	**5940**	**3809**	**0**

№ п/п	Наименование территории	Существующее	Первая очередь (до 2020 г.)			Расчетный срок (2021-2035 гг.)		
			Существующее сохраняемое	Необходимое	Потребность в новом строительстве	Существующее сохраняемое	Необходимое	Потребность в новом строительстве
	с.Кутлу-Букаш	4403	4403	2404	0	4403	2383	0
	с.Мамли-Козяково Челны	0	0	429	429	429	392	0
	д.Сатлыган	0	0	78	78	78	41	0
	д.Тябердино-Челны	0	0	1030	1030	1030	993	0
16	**Масловское СП**	**4095**	**4095**	**1369**	**0**	**4095**	**1084**	**0**
	с.Масловка	4095	4095	1369	0	4095	1084	0
17	**Нижнетимерлекское СП**	**2864**	**2864**	**2166**	**0**	**2864**	**1788**	**0**
	с.Верхний Тимерлек	1832	1832	1281	0	1832	1043	0
	с.Нижний Тимерлек	1032	1032	885	0	1032	745	0
18	**Новоарышское СП**	**2820**	**2820**	**1318**	**0**	**2820**	**1110**	**0**
	с.Новый Арыш	2820	2820	1318	0	2820	1110	0
	Байтеряково (в законе упразднен)	0	0	0	0	0	0	0
	Носово (в законе упразднен)	0	0	0	0	0	0	0
19	**Полянское СП**	**0**	**0**	**1620**	**1620**	**1620**	**1636**	**16**
	д.Полянка	0	0	1620	1620	1620	1636	16
20	**Русско-Ошнякское СП**	**582**	**582**	**934**	**352**	**934**	**866**	**0**
	с.Русский Ошняк	582	582	934	352	934	866	0
21	**Сорочье-Горское СП**	**0**	**0**	**119**	**119**	**119**	**82**	**0**
	с.Сорочьи Горы	0	0	107	107	107	70	0
	п.Камский	0	0	12	12	12	12	0
22	**Троицко-Урайское СП**	**1032**	**1032**	**1024**	**96**	**1128**	**912**	**0**
	с.Троицкий Урай	1032	1032	928	0	1032	891	0
	с.Гремячка	0	0	96	96	96	21	0
23	**Урахчинское СП**	**4042**	**4042**	**989**	**402**	**4444**	**638**	**0**
	с.Урахча	4042	4042	587	0	4042	363	0
	с.Мельничный Починок	0	0	281	281	281	166	0
	д.Наратлы	0	0	117	117	117	107	0
	д.Николаевка	0	0	4	4	4	2	0
24	**Шеморбашское СП**	**4042**	**4042**	**934**	**645**	**4687**	**595**	**0**
	с.Шеморбаш	4042	4042	289	0	4042	211	0
	с.Алан-Полян	0	0	228	228	228	138	0

№ п/п	Наименование территории	Существующее	Первая очередь (до 2020 г.)			Расчетный срок (2021-2035 гг.)		
			Существующее сохраняемое	Необходимое	Потребность в новом строительстве	Существующее сохраняемое	Необходимое	Потребность в новом строительстве
	с.Кзыл-Юлдузский лесхоз	0	0	105	105	105	33	0
	с.Тавларово	0	0	312	312	312	213	0
25	**Шетнево-Тулушское СП**	**162**	**162**	**651**	**489**	**651**	**454**	**0**
	с.Шетнево-Тулуши	162	162	341	179	341	224	0
	д.Новая Ырга	0	0	310	310	310	230	0
26	**Шумбутское СП**	**5477**	**5477**	**1026**	**310**	**5787**	**781**	**0**
	с.Шумбут	5477	5477	716	0	5477	542	0
	с.Камский	0	0	76	76	76	60	0
	д.Красный Яр	0	0	4	4	4	0	0
	д.Степановка	0	0	0	0	0	0	0
	д.Шестая Речка	0	0	230	230	230	179	0
27	**Шумковское СП**	**0**	**0**	**491**	**491**	**491**	**351**	**0**
	с.Шумково	0	0	238	238	238	168	0
	д.Большой Атмас	0	0	119	119	119	74	0
	д.Ошняк-Качкалак	0	0	21	21	21	10	0
	д.Хутор	0	0	113	113	113	99	0
28	**Юлсубинское СП**	**9769**	**9769**	**1876**	**0**	**9769**	**1515**	**0**
	с.Юлсубино	4292	4292	903	0	4292	700	0
	с.Ямашево	5477	5477	973	0	5477	815	0
	Итого по району	**82152**	**82152**	**52197**	**16986**	**99138**	**48126**	**2036**

Таблица 3.4.2.19

Необходимые объемы нового строительства плавательных бассейнов, кв. м. площади зеркала воды

№ п/п	Наименование района	Существующее	Первая очередь (до2020 г.)			Расчетный срок (2021-2035 гг.)		
			Существующее сохраняемое	Необходимое	Потребность в новом строительстве	Существующее сохраняемое	Необходимое	Потребность в новом строительстве
1	Рыбно-Слободский муниципальный район	360	360	2008	1648	2008	1851	0

Основные мероприятия

Формирование здоровой нации является одним из основных приоритетов государственной политики. Поэтому развитие сети спортивных объектов имеет значение, как одна из форм социальной политики для привлечения населения к занятиям физической культурой и спортом. В связи с этим предлагается:

– строительство спортивно-оздоровительных комплексов, оснащенных современным оборудованием;

– строительство спортивных залов и плоскостных сооружений при сельских домах культуры, общеобразовательных учреждениях;

– постоянно проводить работу по дальнейшему развитию материальной базы объектов массовой физической культуры и спорта.

Схемой территориального планирования Рыбно-Слободского муниципального района предлагается следующий принцип формирования системы облуживания населения спортивными объектами:

– крупные спортивные объекты (ледовые дворцы, стадионы и т.п.) предлагается размещать в центре районной системы расселения – в пгт Рыбная Слобода;

– спортивно-оздоровительные комплексы предлагается размещать в центре (пгт Рыбная Слобода) и подцентре районной системы расселения (с.Кутлу-Букаш), а также в с.Кугарчино – в крупных населенных пунктах, расположенных в транспортных узлах. Спорткомплексы, расположенные в данных населенных пунктах, обслуживают сельские населенные пункты прилегающих к ним сельских поселений;

– спортивные залы предлагается размещать в центрах сельских поселений и достаточно крупных населенных пунктах при общеобразовательных учреждениях, учреждениях культуры;

– плоскостные сооружения предлагается размещать в каждом населенном пункте, численность которого оставляет не менее 80 человек.

Перспективная система обслуживания населения спортивно-оздоровительными комплексами представлена в таблице 3.4.2.20.

Таблица 3.4.2.20

Перспективная система обслуживания населения спортивно-оздоровительными комплексами

№ п/п	Месторасположение объекта	Наименование объекта	Зона обслуживания
1	***ГП «пгт Рыбная Слобода»***		
	пгт Рыбная Слобода	спортивно-оздоровительный комплекс «Дельфин»; спортивно-оздоровительный комплекс*	ГП «пгт Рыбная Слобода»
			Анатышское СП
			Балыклы-Чукаевское СП
			Бетьковское СП
			Большеелгинское СП
			Большекульгинское СП
			Большеошнякское СП
			Большесалтанское СП
			Корноуховское СП
			Масловское СП
			Полянское СП

№ п/п	Месторасположение объекта	Наименование объекта	Зона обслуживания
			Русско-Ошнякское СП
			Сорочье-Горское СП
			Троицко-Урайское СП
			Шетнево-Тулушское СП
			Шумковское СП
2	***Кугарчинское СП***		
	с.Кугарчино	спортивно-оздоровительный комплекс*	Кугарчинское СП
			Кукеевское СП
			Нижнетимерлекское СП
			Новоарышское СП
			Урахчинское СП
			Юлсубинское СП
3	***Кутлу-Букашское СП***		
	с.Кутлу-Букаш	спортивно-оздоровительный комплекс*	Кутлубакашское СП
			Биектауское СП
			Большемашлякское СП
			Козяково-Челнинское СП
			Шеморбашское СП
			Шумбутское СП

Примечание: *предлагаемые к строительству новые спортивно-оздоровительные комплексы

Мероприятия по объектам капитального строительства в системе «Физическая культура и спорт», их размещение на территории Рыбно-Слободского муниципального района определены с учетом ранее разработанного генерального плана пгт Рыбная Слобода, региональной программы «Сельские клубы», с учетом расчетной потребности прогнозного населения.

Так, генеральным планом пгт Рыбная Слобода предлагается строительство спортивно-оздоровительного комплекса с плавательным бассейном (1440 кв. м площади пола/329 кв. м зеркала воды) на расчетный срок.

Согласно распоряжению Кабинета Министров Республики Татарстан № 2450-р от 26.12.2011 года по программе «Сельские клубы» предусмотрено строительство многофункционального центра в с.Большой Салтан (площадь зала 340 кв. м).

Кроме того, по мнению администрации района, существует необходимость в строительстве следующих спортивных объектов:

- лыжная база с лыжной трассой;
- ипподром;
- крытый каток с искусственным льдом.

Таким образом, объем капитального строительства на период реализации Схемы территориального планирования Рыбно-Слободского муниципального района составит:

- спортивных залов 3610 кв. м площади пола в период до 2020 года, 1440 кв. м площади пола – в период с 2021 по 2035 гг.;
- плоскостных сооружений 15891 кв. м в период до 2020 года, 2014 кв. м в период с 2021 по 2035 гг.;
- плавательных бассейнов 275 кв. м зеркала воды в период до 2020 года, 329 кв. м зеркала воды – в период с 2021 по 2035 гг..

Мероприятия по развитию сети спортивных объектов в разрезе городских и сельских поселений представлены в таблице 3.4.2.21 и на схеме 3.4.2.4.

Таблица 3.4.2.21

Перечень мероприятий по развитию системы «Физическая культура и спорт» в 2012-2035гг.

№ п/п	Местоположение	Наименование объекта	Наименование мероприятия	Вид мероприятий	Единица измерения	Мощность		Срок реализации		Источник мероприятия
						Существующая	Новая (дополнительная)	Первая очередь (до 2020 г.)	Расчетный срок (2021-2035 гг.)	
МЕРОПРИЯТИЯ РЕГИОНАЛЬНОГО ЗНАЧЕНИЯ										
Спортивные залы										
1	***ГП «пгт Рыбная Слобода»***									
	пгт Рыбная Слобода	спортзал Агротехнического колледжа		капитальный ремонт	кв. м. площади поля		288	+		СТП Рыбно-Слободского МР
МЕРОПРИЯТИЯ МЕСТНОГО (РАЙОННОГО) ЗНАЧЕНИЯ										
Спортивные залы										
1	***ГП «пгт Рыбная Слобода»***									
	пгт Рыбная Слобода	спортивно-оздоровительный комплекс (спортзалы)		новое строительство	кв. м площади пола		1440		+	генеральный план пгт Рыбная Слобода
2	***Кугарчинское СП***									
	с.Кугарчино	спортивно-оздоровительный комплекс (спортзалы)		новое строительство	кв. м площади пола		382	+		СТП Рыбно-Слободского МР
3	**КУТЛУ-БУКАШСКОЕ СП**									
	с.Кутлу-Букаш	спортивно-оздоровительный комплекс (спортзалы)		новое строительство	кв. м площади пола		606	+		СТП Рыбно-Слободского МР
Плавательные бассейны										
1	***ГП «пгт Рыбная Слобода»***									

№ п/п	Местоположение	Наименование объекта	Наименование мероприятия	Вид мероприятий	Единица измерения	Мощность		Срок реализации		Источник мероприятия
						Существующая	Новая (дополнительная)	Первая очередь (до 2020 г.)	Расчетный срок (2021-2035 гг.)	
	пгт Рыбная Слобода	спортивно-оздоровительный комплекс (плавательный бассейн)		новое строительство	кв. м зеркала воды		329		+	генеральный план пгт Рыбная Слобода
2	***Кутлу-Букашское СП***									
	с.Кутлу-Букаш	спортивно-оздоровительный комплекс (плавательный бассейн)		новое строительство	кв. м зеркала воды		275	+		СТП Рыбно-Слободского МР
Другие спортивные объекты										
1	***ГП «пгт Рыбная Слобода»***									
	пгт Рыбная Слобода	лыжная база с освещенной лыжной трассой (в 131 квартале Рыбно-Слободского участкового лесничества)		новое строительство	объект		1	+		СТП Рыбно-Слободского МР
		ипподром		новое строительство	объект		1	+		СТП Рыбно-Слободского МР
		крытый каток с искусственным льдом		новое строительство	объект		1	+		СТП Рыбно-Слободского МР
МЕРОПРИЯТИЯ МЕСТНОГО (ПОСЕЛЕНЧЕСКОГО) ЗНАЧЕНИЯ										
Спортивные залы										
1	***ГП «пгт Рыбная Слобода»***									

№ п/п	Местоположение	Наименование объекта	Наименование мероприятия	Вид мероприятий	Единица измерения	Мощность		Срок реализации		Источник мероприятия
						Существующая	Новая (дополнительная)	Первая очередь (до 2020 г.)	Расчетный срок (2021-2035 гг.)	
	пгт Рыбная Слобода	спортзал МБОУ «Рыбно-Слободская гимназия № 1»	пристрой спортзала	новое строительство	кв. м. площади поля		288	+		СТП Рыбно-Слободского МР
		спортзал МБОУ «Рыбно-Слободская средняя общеобразовательная школа № 2»		капитальный ремонт	кв. м. площади поля		288	+		СТП Рыбно-Слободского МР
		гимнастический зал МБОУ «Рыбно-Слободская средняя общеобразовательная школа № 2»	пристрой спортзала	новое строительство	кв. м. площади поля		216	+		СТП Рыбно-Слободского МР
2	***Анатышское СП***									
	с.Анатыш	спортзал		новое строительство	кв. м площади пола		288	+		СТП Рыбно-Слободского МР
3	***Бетьковское СП***									
	с.Бетьки	спортзал МБОУ «Бетьковская СОШ»		капитальный ремонт	кв. м. площади поля		162	+		СТП Рыбно-Слободского МР
4	***Биектауское СП***									
	с.Биектау	спортзал МБОУ «Биектауская СОШ»		капитальный ремонт	кв. м. площади поля		162	+		СТП Рыбно-Слободского МР

№ п/п	Местоположение	Наименование объекта	Наименование мероприятия	Вид мероприятий	Единица измерения	Мощность		Срок реализации		Источник мероприятия
						Существующая	Новая (дополнительная)	Первая очередь (до 2020 г.)	Расчетный срок (2021-2035 гг.)	
		спортзал		новое строительство	кв. м площади пола		288	+		СТП Рыбно-Слободского МР
5	***Большеелгинское СП***									
	с.Большая Елга	спортзал МБОУ «Большеелгинская СОШ»		капитальный ремонт	кв. м. площади поля		162	+		СТП Рыбно-Слободского МР
		спортзал		новое строительство	кв. м площади пола		162	+		СТП Рыбно-Слободского МР
6	***Большекульгинское СП***									
	с.Большая Кульга	спортзал МБОУ «Большекульгинская ООШ»		капитальный ремонт	кв. м. площади поля		162	+		СТП Рыбно-Слободского МР
7	***Большемашлякское СП***									
	с.Большой Машляк	спортзал МБОУ «Большемашлякская СОШ»		капитальный ремонт	кв. м. площади поля		288	+		СТП Рыбно-Слободского МР
8	***Большеошнякское СП***									
	с.Большой Ошняк	спортзал МБОУ «Большеошняковская ООШ»		капитальный ремонт	кв. м. площади поля		162	+		СТП Рыбно-Слободского МР
9	***Большесалтанское СП***									
	с.Большой Салтан	спортзал МБОУ «Большесалтанская ООШ»		капитальный ремонт	кв. м. площади поля		162	+		СТП Рыбно-Слободского МР
		спортзал многофункционального центра		новое строительство	кв. м площади пола		340	+		программа «Сельские клубы»

№ п/п	Местоположение	Наименование объекта	Наименование мероприятия	Вид мероприятий	Единица измерения	Мощность		Срок реализации		Источник мероприятия
						Существующая	Новая (дополнительная)	Первая очередь (до 2020 г.)	Расчетный срок (2021-2035 гг.)	
10	***Козяково-Челнинское СП***									
	с.Козяково-Челны	спортзал		новое строительство	кв. м площади пола		162	+		СТП Рыбно-Слободского МР
11	***Корноуховское СП***									
	с.Корноухово	спортзал МБОУ «Корноуховская СОШ»		капитальный ремонт	кв. м. площади поля		162	+		СТП Рыбно-Слободского МР
12	***Кугарчинское СП***									
	с.Кугарчино	спортзал МБОУ «Кугарчинская СОШ»		капитальный ремонт	кв. м. площади поля		162	+		СТП Рыбно-Слободского МР
13	***Кукеевское СП***									
	с.Кукеево	спортзал МБОУ «Кукеевская СОШ»		капитальный ремонт	кв. м. площади поля		162	+		СТП Рыбно-Слободского МР
14	***Масловское СП***									
	с.Масловка	спортзал МБОУ «Масловская СОШ»		капитальный ремонт	кв. м. площади поля		162	+		СТП Рыбно-Слободского МР
		спортзал СДК		капитальный ремонт	кв. м площади пола		288	+		СТП Рыбно-Слободского МР
15	***Нижнетимерелекское СП***									
	с.Верхний Тимерлек	спортзал МБОУ «Верхнетимерлековская СОШ»		капитальный ремонт	кв. м. площади поля		162	+		СТП Рыбно-Слободского МР
	с.Нижний Тимерлек	спортзал МБОУ Нижнетимерлековская ООШ»		капитальный ремонт	кв. м. площади поля		162	+		СТП Рыбно-Слободского МР

№ п/п	Местоположение	Наименование объекта	Наименование мероприятия	Вид мероприятий	Единица измерения	Мощность		Срок реализации		Источник мероприятия
						Существующая	Новая (дополнительная)	Первая очередь (до 2020 г.)	Расчетный срок (2021-2035 гг.)	
16	***Новоарышское СП***									
	с.Новый Арыш	спортзал МБОУ «Новоарышская СОШ»		капитальный ремонт	кв. м. площади поля		162	+		СТП Рыбно-Слободского МР
17	***Полянское СП***									
	д.Полянка	спортзал		новое строительство	кв. м площади пола		288	+		СТП Рыбно-Слободского МР
18	***Русско-Ошнякское СП***									
	с.Русский Ошняк	спортзал МБОУ «Русско-Ошняковская ООШ»		капитальный ремонт	кв. м. площади поля		162	+		СТП Рыбно-Слободского МР
19	***Троицко-Урайское СП***									
	с.Троийкий Урай	спортзал МБОУ «Троицко-Урайская ООШ»		капитальный ремонт	кв. м. площади поля		162	+		СТП Рыбно-Слободского МР
20	***Урахчинское СП***									
	с.Урахча	спортзал МБОУ «Урахчинская ООШ»		капитальный ремонт	кв. м. площади поля		162	+		СТП Рыбно-Слободского МР
21	***Шеморбашское СП***									
	с.Шеморбаш	спортзал школы		новое строительство	кв. м площади пола		162	+		СТП Рыбно-Слободского МР
22	***Шетнево-Тулушское СП***									
	с.Шетнево-Тулуши	спортзал МБОУ «Шетнево-Тулушская ООШ»		капитальный ремонт	кв. м. площади поля		162	+		СТП Рыбно-Слободского МР

№ п/п	Местоположение	Наименование объекта	Наименование мероприятия	Вид мероприятий	Единица измерения	Мощность		Срок реализации		Источник мероприятия
						Существующая	Новая (дополнительная)	Первая очередь (до 2020 г.)	Расчетный срок (2021-2035 гг.)	
23	***Шумбутское СП***									
	с.Шумбут	спортзал МБОУ «Шумбутская СОШ»		капитальный ремонт	кв. м. площади поля		162	+		СТП Рыбно-Слободского МР
24	***Шумковское СП***									
	с.Шумково	спортзал		новое строительство	кв. м площади пола		88	+		СТП Рыбно-Слободского МР
25	***Юлсубинское СП***									
	с.Юлсубино	спортзал МБОУ «Юлсубинская ООШ»		капитальный ремонт	кв. м. площади поля		162	+		СТП Рыбно-Слободского МР
	с.Ямашево	спортзал МБОУ «Ямашевская СОШ»		капитальный ремонт	кв. м. площади поля		162	+		СТП Рыбно-Слободского МР
		спортзал многофункционального центра		новое строительство	кв. м площади пола		340	+		программа «Сельские клубы»
Плоскостные сооружения										
1	***ГП «пгт Рыбная Слобода»***									
	пгт Рыбная Слобода	плоскостное сооружение		новое строительство	кв. м		1744	+		СТП Рыбно-Слободского МР
		плоскостное сооружение		новое строительство	кв. м		2014		+	СТП Рыбно-Слободского МР
2	***Анатышское СП***									
	с.Анатыш	плоскостное сооружение		новое строительство	кв. м		1195	+		СТП Рыбно-Слободского МР

№ п/п	Местоположение	Наименование объекта	Наименование мероприятия	Вид мероприятий	Единица измерения	Мощность		Срок реализации		Источник мероприятия
						Существующая	Новая (дополнительная)	Первая очередь (до 2020 г.)	Расчетный срок (2021-2035 гг.)	
	д.Шиланка	плоскостное сооружение		новое строительство	кв. м		199	+		СТП Рыбно-Слободского МР
3	***Балыклы-Чукаевское СП***									
	с.Балыклы-Чукаево	плоскостное сооружение		новое строительство	кв. м		474	+		СТП Рыбно-Слободского МР
	с.Крещеные Казыли	плоскостное сооружение		новое строительство	кв. м		207	+		СТП Рыбно-Слободского МР
	с.Старый Арыш	плоскостное сооружение		новое строительство	кв. м		692	+		СТП Рыбно-Слободского МР
4	***Бетьковское СП***									
	д.Малый Атмас	плоскостное сооружение		новое строительство	кв. м		291	+		СТП Рыбно-Слободского МР
	с.Янчиково	плоскостное сооружение		новое строительство	кв. м		181	+		СТП Рыбно-Слободского МР
5	***Биектауское СП***									
	с.Околоток-Янгасала	плоскостное сооружение		новое строительство	кв. м		519	+		СТП Рыбно-Слободского МР
	д.Челны-Баш	плоскостное сооружение		новое строительство	кв. м		242	+		СТП Рыбно-Слободского МР
	д.Янавыл	плоскостное сооружение		новое строительство	кв. м		193	+		СТП Рыбно-Слободского МР

№ п/п	Местоположение	Наименование объекта	Наименование мероприятия	Вид мероприятий	Единица измерения	Мощность		Срок реализации		Источник мероприятия
						Существующая	Новая (дополнительная)	Первая очередь (до 2020 г.)	Расчетный срок (2021-2035 гг.)	
6	***Большеелгинское СП***									
	с.Большая Елга	плоскостное сооружение		новое строительство	кв. м		785	+		СТП Рыбно-Слободского МР
	д.Сабакаево	плоскостное сооружение		новое строительство	кв. м		248	+		СТП Рыбно-Слободского МР
7	***Большекульгинское СП***									
	с.Большая Кульга	плоскостное сооружение		новое строительство	кв. м		825	+		СТП Рыбно-Слободского МР
	д.Дон-Урай	плоскостное сооружение		новое строительство	кв. м		240	+		СТП Рыбно-Слободского МР
8	***Большемашлякское СП***									
	с.Бикчураево	плоскостное сооружение		новое строительство	кв. м		363	+		СТП Рыбно-Слободского МР
9	***Большеошнякское СП***									
	с.Малый Ошняк	плоскостное сооружение		новое строительство	кв. м		443	+		СТП Рыбно-Слободского МР
10	***Большесалтанское СП***									
	с.Большой Салтан	плоскостное сооружение		новое строительство	кв. м		499	+		СТП Рыбно-Слободского МР
11	***Козяково-Челнинское СП***									
	д. Бердибяково	плоскостное сооружение		новое строительство	кв. м		331	+		СТП Рыбно-Слободского МР

№ п/п	Местоположение	Наименование объекта	Наименование мероприятия	Вид мероприятий	Единица измерения	Мощность		Срок реализации		Источник мероприятия
						Существующая	Новая (дополнительная)	Первая очередь (до 2020 г.)	Расчетный срок (2021-2035 гг.)	
	д.Иванаево	плоскостное сооружение		новое строительство	кв. м		337	+		СТП Рыбно-Слободского МР
12	***Кугарчинское СП***									
	с.Кугарчино	плоскостное сооружение		новое строительство	кв. м		116	+		СТП Рыбно-Слободского МР
	д.Зангар-Куль	плоскостное сооружение		новое строительство	кв. м		172	+		СТП Рыбно-Слободского МР
13	***Кутлу-Букашское СП***									
	с.Мамли-Козяково Челны	плоскостное сооружение		новое строительство	кв. м		429	+		СТП Рыбно-Слободского МР
	д.Тябердино-Челны	плоскостное сооружение		новое строительство	кв. м		1030	+		СТП Рыбно-Слободского МР
14	***Полянское СП***									
	д.Полянка	плоскостное сооружение		новое строительство	кв. м		1636	+		СТП Рыбно-Слободского МР
15	***Русско-Ошнякское СП***									
	с.Русский Ошняк	плоскостное сооружение		новое строительство	кв. м		352	+		СТП Рыбно-Слободского МР
16	***Урахчинское СП***									
	с.Мельничный Починок	плоскостное сооружение		новое строительство	кв. м		398	+		СТП Рыбно-Слободского МР
17	***Шеморбашское СП***									

№ п/п	Местоположение	Наименование объекта	Наименование мероприятия	Вид мероприятий	Единица измерения	Мощность		Срок реализации		Источник мероприятия
						Существующая	Новая (дополнительная)	Первая очередь (до 2020 г.)	Расчетный срок (2021-2035 гг.)	
	с.Алан-Полян	плоскостное сооружение		новое строительство	кв. м		228	+		СТП Рыбно-Слободского МР
	с.Тавларово	плоскостное сооружение		новое строительство	кв. м		312	+		СТП Рыбно-Слободского МР
18	***Шетнево-Тулушское СП***									
	с.Шетнево-Тулуши	плоскостное сооружение		новое строительство	кв. м		179	+		СТП Рыбно-Слободского МР
	д.Новая Ырга	плоскостное сооружение		новое строительство	кв. м		310	+		СТП Рыбно-Слободского МР
19	***Шумбутское СП***									
	д.Шестая Речка	плоскостное сооружение		новое строительство	кв. м		230	+		СТП Рыбно-Слободского МР
20	***Шумковское СП***									
	с.Шумково	плоскостное сооружение		новое строительство	кв. м		491	+		СТП Рыбно-Слободского МР
Проведение текущего и капитального ремонта объектов физической культуры и спорта с уровнем физического износа менее 60%								+	+	СТП Рыбно-Слободского МР

СХЕМА ТЕРРИТОРИАЛЬНОГО ПЛАНИРОВАНИЯ РЫБНО-СЛОБОДСКОГО МУНИЦИПАЛЬНОГО РАЙОНА

Развитие сети объектов физической культуры и спорта

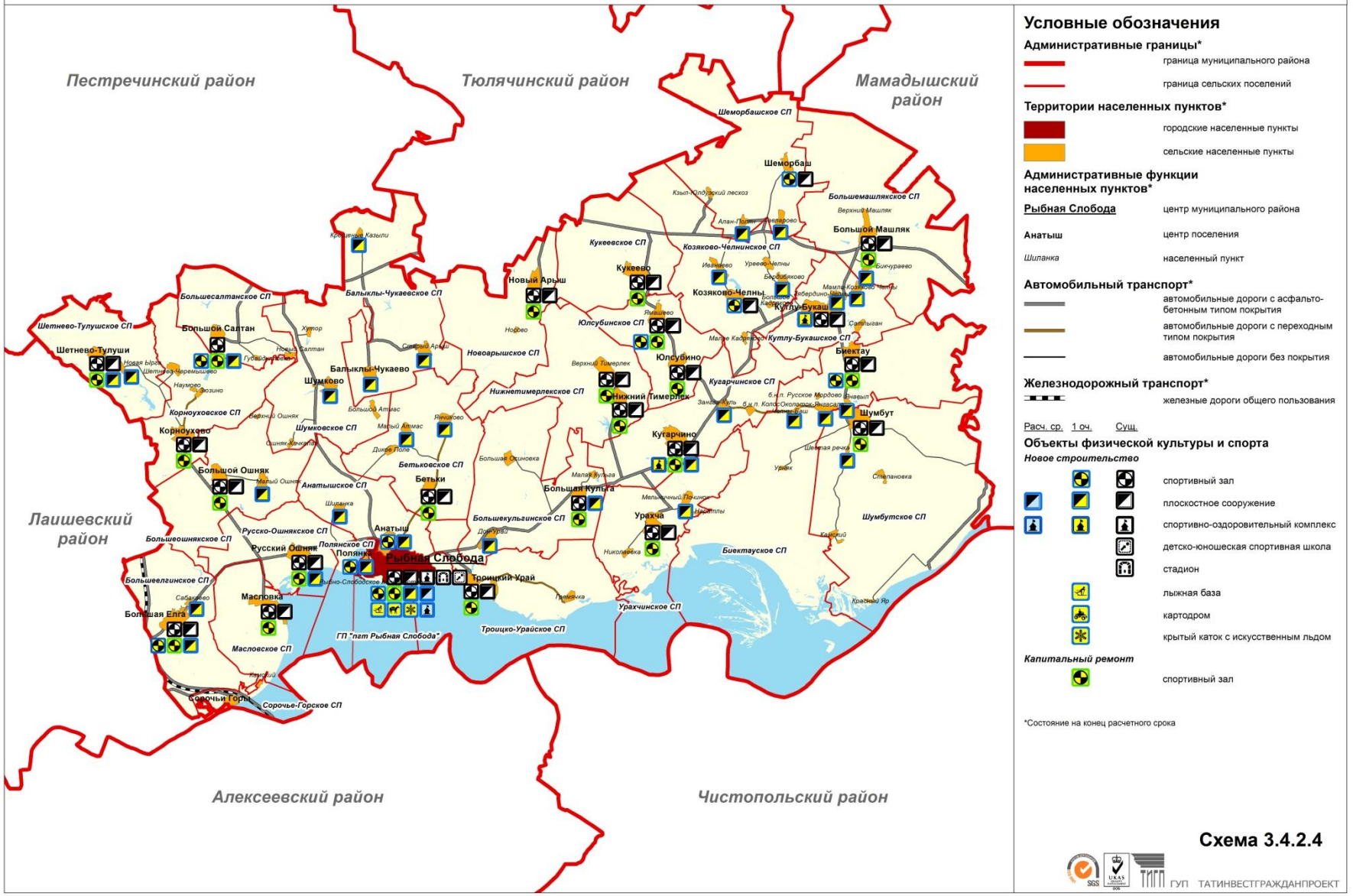

3.4.2.6. Развитие системы предприятий торговли и бытового обслуживания

Прогноз потребности в новом строительстве предприятий торговли и бытового обслуживания

Расчет потребности в новом строительстве произведен с учетом существующих торговых площадей, численности занятых в сфере бытового обслуживания и изменения демографической ситуации в Рыбно-Слободском муниципальном районе[7].

Сроки реализации:

- первая очередь – 2012-2020 гг.;
- расчетный срок – 2021-2035 гг.

Потребность в новом строительстве предприятий торговли и бытового обслуживания рассчитана в соответствии с нормативами, рекомендуемыми СНиП 2.07.01-89* Актуализированная редакция, СП 42.13330.2011 «Градостроительство. Планировка и застройка городских и сельских поселений», согласно которым:

- 1000 человек городского населения должны быть обеспечены 280 кв. м торговой площади, 1000 человек сельского населения – 300 кв. м торговой площади;
- на каждую 1000 жителей городских поселений должно приходиться 9 работающих в сфере бытового обслуживания и на каждую 1000 жителей сельских поселений – 7 работающих.

Согласно таблице 3.4.2.22 в целом по району расчетная потребность в новом строительстве предприятий торговли в период с 2012 по 2020 гг. составит 2788 кв. м торговой площади, в период с 2021 по 2035 гг. – 292 кв. м торговой площади

В прогнозный период с 2012 по 2035 гг. потребуется создать условия для развития сферы бытовых услуг в Рыбно-Слободском муниципальном районе. Согласно таблице 3.4.2.23 на первую очередь потребуется 192 рабочих места, к расчетному сроку дополнительно 9 мест.

[7] Изменение численности населения Рыбно-Слободского муниципального района в период до 2035 гг. представлено в разделе 3.2. «Прогноз численности населения».

Таблица 3.4.2.22

Необходимые объемы нового строительства предприятий торговли, кв. м. торговой площади

№ п/п	Наименование территории	Существующее	Первая очередь (до 2020 г.)			Расчетный срок (2021-2035 гг.)		
			Существующее	Необходимое	Потребность в новом строительстве	Существующее	Необходимое	Потребность в новом строительстве
1	**ГП «пгт Рыбная Слобода»**	**2354**	**2354**	**2387**	**33**	**2387**	**2676**	**289**
	пгт Рыбная Слобода	2354	2354	2387	33	2387	2676	289
	п.Рыбно-Слободское лесничество	0	0	0	0	0	0	0
2	**Анатышское СП**	**58**	**58**	**215**	**157**	**215**	**185**	**0**
	с.Анатыш	49	49	184	135	184	164	0
	д.Шиланка	9	9	31	22	31	21	0
3	**Балыклы-Чукаевское СП**	**223**	**223**	**212**	**54**	**277**	**177**	**0**
	с.Балыклы-Чукаево	85	85	73	0	85	55	0
	с.Крещеные Казыли	85	85	32	0	85	28	0
	с.Старый Арыш	53	53	107	54	107	94	0
4	**Бетьковское СП**	**60**	**60**	**137**	**77**	**137**	**99**	**0**
	с.Бетьки	20	20	56	36	56	46	0
	д.Дикое Поле	0	0	8	8	8	6	0
	д.Малый Атмас	20	20	45	25	45	29	0
	с.Янчиково	20	20	28	8	28	18	0
5	**Биектауское СП**	**165**	**165**	**372**	**215**	**380**	**313**	**0**
	с.Биектау	70	70	224	154	224	188	0
	с.Околоток-Янгасала	20	20	80	60	80	70	0
	бнп Русское Мордово	0	0	0	0	0	0	0
	п.Урняк	0	0	1	1	1	0	0
	д.Челны-Баш	40	40	37	0	40	28	0
	д.Янавыл	35	35	30	0	35	27	0
6	**Большеелгинское СП**	**387**	**387**	**282**	**0**	**387**	**238**	**0**
	с.Большая Елга	296	296	244	0	296	211	0
	д.Сабакаево	91	91	38	0	91	27	0
7	**Большекульгинское СП**	**65**	**65**	**164**	**99**	**164**	**135**	**0**
	с.Большая Кульга	40	40	101	61	101	78	0
	д.Большая Осиновка	0	0	14	14	14	13	0
	д.Дон-Урай	25	25	37	12	37	34	0

№ п/п	Наименование территории	Существующее	Первая очередь (до 2020 г.)			Расчетный срок (2021-2035 гг.)		
			Существующее	Необходимое	Потребность в новом строительстве	Существующее	Необходимое	Потребность в новом строительстве
	д.Малая Кульга	0	0	12	12	12	10	0
8	**Большемашлякское СП**	**155**	**155**	**204**	**57**	**212**	**168**	**0**
	с.Большой Машляк	52	52	100	48	100	81	0
	с.Бикчураево	64	64	56	0	64	42	0
	д.Верхний Машляк	39	39	48	9	48	45	0
9	**Большеошнякское СП**	**64**	**64**	**152**	**88**	**152**	**114**	**0**
	с.Большой Ошняк	44	44	83	39	83	64	0
	п.Верхний Ошняк	0	0	1	1	1	1	0
	с.Малый Ошняк	20	20	68	48	68	49	0
10	**Большесалтанское СП**	**31**	**31**	**77**	**46**	**77**	**52**	**0**
	с.Большой Салтан	31	31	67	36	67	47	0
	п.Губайдулловка	0	0	6	6	6	3	0
	д.Новый Салтан	0	0	4	4	4	2	0
11	**Козяково-Челнинское СП**	**207**	**207**	**167**	**49**	**256**	**118**	**0**
	с.Козяково-Челны	32	32	61	29	61	41	0
	д. Бердибяково	78	78	34	0	78	26	0
	д.Большое Кадряково	0	0	2	2	2	2	0
	д.Иванаево	97	97	52	0	97	37	0
	д.Малое Кадряково	0	0	1	1	1	0	0
	с Уреево-Челны	0	0	17	17	17	12	0
12	**Корноуховское СП**	**72**	**72**	**182**	**110**	**182**	**150**	**1**
	с.Корноухово	60	60	146	86	146	121	0
	с.Зюзино	0	0	17	17	17	18	1
	д.Наумово	0	0	2	2	2	1	0
	с.Шетнево-Черемышево	12	12	17	5	17	10	0
13	**Кугарчинское СП**	**112**	**112**	**301**	**189**	**301**	**253**	**0**
	с.Кугарчино	100	100	275	175	275	242	0
	д.Зангар-Куль	12	12	26	14	26	11	0
	д.Колос (в законе упразднен)	0	0	0	0	0	0	0
14	**Кукеевское СП**	**45**	**45**	**171**	**126**	**171**	**132**	**0**
	с.Кукеево	45	45	171	126	171	132	0
15	**Кутлу-Букашское СП**	**358**	**358**	**606**	**299**	**657**	**586**	**0**
	с.Кутлу-Букаш	192	192	370	178	370	367	0

№ п/п	Наименование территории	Существующее	Первая очередь (до 2020 г.)			Расчетный срок (2021-2035 гг.)		
			Существующее	Необходимое	Потребность в новом строительстве	Существующее	Необходимое	Потребность в новом строительстве
	с.Мамли-Козяково Челны	114	114	66	0	114	60	0
	д.Сатлыган	15	15	12	0	15	6	0
	д.Тябердино-Челны	37	37	158	121	158	153	0
16	**Масловское СП**	**77**	**77**	**211**	**134**	**211**	**167**	**0**
	с.Масловка	77	77	211	134	211	167	0
17	**Нижнетимерлекское СП**	**148**	**148**	**333**	**185**	**333**	**276**	**0**
	с.Верхний Тимерлек	68	68	197	129	197	161	0
	с.Нижний Тимерлек	80	80	136	56	136	115	0
18	**Новоарышское СП**	**72**	**72**	**203**	**131**	**203**	**171**	**0**
	с.Новый Арыш	72	72	203	131	203	171	0
	Байтеряково (в законе упразднен)	0	0	0	0	0	0	0
	Носово (в законе упразднен)	0	0	0	0	0	0	0
19	**Полянское СП**	**45**	**45**	**249**	**204**	**249**	**252**	**2**
	д.Полянка	45	45	249	204	249	252	2
20	**Русско-Ошнякское СП**	**107**	**107**	**144**	**37**	**144**	**133**	**0**
	с.Русский Ошняк	107	107	144	37	144	133	0
21	**Сорочье-Горское СП**	**20**	**20**	**19**	**2**	**22**	**13**	**0**
	с.Сорочьи Горы	20	20	17	0	20	11	0
	п.Камский	0	0	2	2	2	2	0
22	**Троицко-Урайское СП**	**28**	**28**	**158**	**130**	**158**	**140**	**0**
	с.Троицкий Урай	18	18	143	125	143	137	0
	с.Гремячка	10	10	15	5	15	3	0
23	**Урахчинское СП**	**75**	**75**	**152**	**77**	**152**	**99**	**0**
	с.Урахча	42	42	90	48	90	56	0
	с.Мельничный Починок	33	33	43	10	43	26	0
	д.Наратлы	0	0	18	18	18	17	0
	д.Николаевка	0	0	1	1	1	0	0
24	**Шеморбашское СП**	**75**	**75**	**143**	**68**	**143**	**91**	**0**
	с.Шеморбаш	20	20	44	24	44	32	0
	с.Алан-Полян	20	20	35	15	35	21	0
	с.Кзыл-Юлдузский лесхоз	15	15	16	1	16	5	0
	с.Тавларово	20	20	48	28	48	33	0

№ п/п	Наименование территории	Существующее	Первая очередь (до 2020 г.)			Расчетный срок (2021-2035 гг.)		
			Существующее	Необходимое	Потребность в новом строительстве	Существующее	Необходимое	Потребность в новом строительстве
25	**Шетнево-Тулушское СП**	**50**	**50**	**101**	**51**	**101**	**70**	**0**
	с.Шетнево-Тулуши	30	30	53	23	53	35	0
	д.Новая Ырга	20	20	48	28	48	35	0
26	**Шумбутское СП**	**30**	**30**	**158**	**128**	**158**	**120**	**0**
	с.Шумбут	15	15	110	95	110	83	0
	с.Камский	0	0	12	12	12	9	0
	д.Красный Яр	0	0	1	1	1	0	0
	д.Степановка	0	0	0	0	0	0	0
	д.Шестая Речка	15	15	35	20	35	28	0
27	**Шумковское СП**	**143**	**143**	**75**	**3**	**146**	**54**	**0**
	с.Шумково	58	58	37	0	58	26	0
	д.Большой Атмас	60	60	18	0	60	11	0
	д.Ошняк-Качкалак	0	0	3	3	3	2	0
	д.Хутор	25	25	17	0	25	15	0
28	**Юлсубинское СП**	**250**	**250**	**289**	**39**	**289**	**233**	**0**
	с.Юлсубино	130	130	139	9	139	108	0
	с.Ямашево	120	120	150	30	150	125	0
	Итого по району	**5476**	**5476**	**7864**	**2788**	**8264**	**7215**	**292**

Таблица 3.4.2.23

Необходимые объемы нового строительства предприятий бытового обслуживания, рабочие места

№ п/п	Наименование поселения	Существующее	Первая очередь (до 2020 г.)			Расчетный срок (2021-2035 гг.)		
			Существующее сохраняемое	Необходимое	Потребность в новом строительстве	Существующее сохраняемое	Необходимое	Потребность в новом строительстве
1	ГП «пгт Рыбная Слобода»	15	15	77	62	77	86	9
2	Анатышское СП	0	0	5	5	5	4	0
3	Балыклы-Чукаевское СП	0	0	5	5	5	4	0
4	Бетьковское СП	0	0	3	3	3	2	0
5	Биектауское СП	0	0	9	9	9	7	0
6	Большеелгинское СП	0	0	7	7	7	6	0
7	Большекульгинское СП	0	0	4	4	4	3	0
8	Большемашлякское СП	0	0	5	5	5	4	0
9	Большеошнякское СП	0	0	4	4	4	3	0
10	Большесалтанское СП	0	0	2	2	2	1	0
11	Козяково-Челнинское СП	0	0	4	4	4	3	0
12	Корноуховское СП	0	0	4	4	4	4	0
13	Кугарчинское СП	0	0	7	7	7	6	0
14	Кукеевское СП	0	0	4	4	4	3	0
15	Кутлу-Букашское СП	0	0	14	14	14	14	0
16	Масловское СП	0	0	5	5	5	4	0
17	Нижнетимерлекское СП	0	0	8	8	8	6	0
18	Новоарышское СП	0	0	5	5	5	4	0
19	Полянское СП	0	0	6	6	6	6	0
20	Русско-Ошнякское СП	0	0	3	3	3	3	0
21	Сорочье-Горское СП	0	0	0	0	0	0	0
22	Троицко-Урайское СП	0	0	4	4	4	3	0
23	Урахчинское СП	0	0	4	4	4	2	0
24	Шеморбашское СП	0	0	3	3	3	2	0
25	Шетнево-Тулушское СП	0	0	2	2	2	2	0
26	Шумбутское СП	0	0	4	4	4	3	0
27	Шумковское СП	0	0	2	2	2	1	0
28	Юлсубинское СП	0	0	7	7	7	5	0
Итого по району		**15**	**15**	**207**	**192**	**207**	**191**	**9**

Основные мероприятия

В целях обеспечения жителей Рыбно-Слободского муниципального района услугами торговли необходимо принятие мер экономического стимулирования по поддержке строительства, размещения объектов социально ориентированной торговой инфраструктуры и обеспечению доступности для хозяйствующих субъектов, осуществляющих торговую деятельность.

Мероприятия по объектам капитального строительства в системе «Предприятия торговли и бытового обслуживания», их размещение на территории Рыбно-Слободского муниципального района определены с учетом расчетной потребности прогнозного населения.

Объем капитального строительства на период реализации Схемы территориального планирования Рыбно-Слободского муниципального района в период с 2012 по 2020 гг. составит:

- предприятий торговли – 2769 кв. м торговой площади;
- предприятий бытового обслуживания (парикмахерские, салоны красоты, ателье, ремонт обуви, ремонт техники, фотоуслуги и прочее) – на 192 рабочих места.

В период с 2021 по 2035 гг.:

- предприятий торговли – 289 кв. м торговой площади;
- предприятий бытового обслуживания – на 9 рабочих мест.

В центрах сельских поселений, а также в других крупных населенных пунктах рекомендуется размещать предприятия розничной торговли и бытового обслуживания, расположенные в специально оборудованных и предназначенных для ведения торговли зданиях и строениях (торговые комплексы, торговые центры, магазины и др.). В центрах и подцентрах районной системы расселения кроме магазинов товаров повседневного спроса предлагается размещать специализированные предприятия торговли (магазины одежды, канцелярских товаров, мебели, цветочных, спорттоваров и т.д.).

В населенных пунктах с низкой численностью населения (менее 50 человек) строительство магазинов в период с 2012 по 2035 гг. не предусмотрено. К ним относятся следующие населенные пункты: д.Дикое Поле (Бетьковское СП), п.Урняк (Биектауское СП), д.Большая Осиновка (Большекульгинское СП), п.Верхний ошняк (Большеошнякское СП), п.Губайдулловка и д.Новый Салтан (Большесалтанское СП), д.Большое кадряково и д.Малое Кадряково (Козяково-Челнинское СП), п.Камский (Сорочье-Горское СП), д.Николаевка (Урахчинское СП), с.Камский и д.Красный Яр (Шумбутское СП), д.Ошняк-Качалак (Шумковское СП). В данные населенные пункты необходимо организовать подвоз товаров первой необходимости при помощи передвижных средств разносной и развозной торговли (автомагазины, автолавки), либо организовать предприятие торговли. Для обеспечения круглогодичной транспортной доступности к данным населенным пунктам актуализируется необходимость улучшения типа покрытия существующих дорог до асфальтобетонного.

В остальные населенные пункты с низкой численностью населения, такие как д.Малая Кульга (Большекульгинское СП), с.Уреево-Челны (Козяково-Челнинское СП), д.Наумово (корноуховское СП) организация подвоза товаров не требуется.

Это связано с тем, что они входят в зону обслуживания (радиус доступности равный 2 км) расположенных в других населенных пунктах уже существующих магазинов, либо предлагаемых к строительству.

Схемой территориального планирования предлагается строительство предприятий бытового обслуживания в центрах поселений или групп поселений с численностью населения более 1000 жителей (ГП «пгт Рыбная Слобода», Балыклы-Чукаевское, Биектауское, Большеелгинское, Корноуховское, Кутлу-Букашское, Нижнетимерлекское и Юлсубинское сельские поселения).

Перспективная система обслуживания населения предприятиями бытового обслуживания с указанием зон обслуживания данных учреждений представлена в таблице 3.4.2.24.

Таблица 3.4.2.24

Перспективная система обслуживания населения предприятиями бытового обслуживания

№ п/п	Местоположение	Наименование объекта	Зона обслуживания
1	***ГП "пгт Рыбная Слобода"***		
	пгт Рыбная Слобода	предприятия бытового обслуживания	ГП "пгт Рыбная Слобода", Полянское, Русско-Ошнякское, Масловское, Анатышское, Бетьковское, Троицко-Урайское, Большекульгинское СП, Рыбно-Слободский муниципальный район
		предприятия бытового обслуживания*	
2	***Балыклы-Чукаевское СП***		
	с. Балыклы-Чукаево	предприятия бытового обслуживания*	Балыклы-Чукаевское, Шумковское СП
3	***Биектауское СП***		
	с.Биектау	предприятия бытового обслуживания*	Биектауское, Шумбутское СП
4	***Большеелгинское СП***		
	с. Большая Елга	предприятия бытового обслуживания*	Большеелгинское, Сорочье-Горское СП
5	***Корноуховское СП***		
	с. Корноухово	предприятия бытового обслуживания*	Корноуховское, Шетнево-Тулушское, Большесалтанское, Большеошнякское СП
6	***Кутлу-Букашское СП***		
	с. Кутлу-Букаш	предприятия бытового обслуживания*	Кутлу-Букашское, Большемашлякское, Шеморбашское, Козяково-Челнинское СП
7	***Нижнетимерлекское СП***		
	с. Нижний Тимерлек	предприятия бытового обслуживания*	Нижнетимерлекское, Кугарчинское, Урахчинское, Новоарышское СП
8	***Юлсубинское СП***		
	с. Юлсубино	предприятия бытового обслуживания*	Юлсубинское, Кукеевское СП

Примечание: * предлагаемые к строительству новые предприятия бытового обслуживания

Рекомендуемые Схемой территориального планирования Рыбно-Слободского муниципального района мероприятия по развитию розничной торговли и бытового обслуживания представлены в таблице 3.4.2.25 и на схеме 3.4.2.5.

Таблица 3.4.2.25

Перечень мероприятий по развитию системы розничной торговли и бытового обслуживания в 2012-2035 гг.

№ п/п	Местоположение	Наименование объекта	Наименование мероприятия	Вид мероприятий	Единица измерения	Мощность		Срок реализации		Источник мероприятия
						Существующая	Новая (дополнительная)	Первая очередь (до 2020 г.)	Расчетный срок (2021-2035 гг.)	
МЕРОПРИЯТИЯ МЕСТНОГО (РАЙОННОГО) ЗНАЧЕНИЯ										
Предприятия бытового обслуживания										
1	***ГП "пгт Рыбная Слобода"***									
	пгт Рыбная Слобода	предприятия бытового обслуживания		новое строительство	рабочие места		92	+		СТП Рыбно-Слободского МР
							9		+	
2	***Балыклы-Чукаевское СП***									
	с. Балыклы-Чукаево	предприятия бытового обслуживания		новое строительство	рабочие места		7	+		СТП Рыбно-Слободского МР
3	***Биектауское СП***									
	с.Биектау	предприятия бытового обслуживания		новое строительство	рабочие места		13	+		СТП Рыбно-Слободского МР
4	***Большеелгинское СП***									
	с. Большая Елга	предприятия бытового обслуживания		новое строительство	рабочие места		7	+		СТП Рыбно-Слободского МР
5	***Корноуховское СП***									
	с. Корноухово	предприятия бытового обслуживания		новое строительство	рабочие места		12	+		СТП Рыбно-Слободского МР
6	***Кутлу-Букашское СП***									
	с. Кутлу-Букаш	предприятия бытового обслуживания		новое строительство	рабочие места		26	+		СТП Рыбно-Слободского МР
7	***Нижнетимерлекское СП***									

№ п/п	Местоположение	Наименование объекта	Наименование мероприятия	Вид мероприятий	Единица измерения	Мощность		Срок реализации		Источник мероприятия
						Существующая	Новая (дополнительная)	Первая очередь (до 2020 г.)	Расчетный срок (2021-2035 гг.)	
	с. Нижний Тимерлек	предприятия бытового обслуживания		новое строительство	рабочие места		24	+		СТП Рыбно-Слободского МР
8	***Юлсубинское СП***									
	с. Юлсубино	предприятия бытового обслуживания		новое строительство	рабочие места		11	+		СТП Рыбно-Слободского МР
Проведение текущего и капитального ремонта предприятий бытового обслуживания с уровнем физического износа менее 60 %								+	+	СТП Рыбно-Слободского МР
МЕРОПРИЯТИЯ МЕСТНОГО (ПОСЕЛЕНЧЕСКОГО) ЗНАЧЕНИЯ										
Предприятия торговли										
1	***ГП «пгт Рыбная Слобода»***									
	пгт Рыбная Слобода	предприятие торговли		новое строительство	кв. м торговой площади		33	+		СТП Рыбно-Слободского МР
		предприятие торговли		новое строительство	кв. м торговой площади		289		+	СТП Рыбно-Слободского МР
2	***Анатышское СП***									
	с.Анатыш	предприятие торговли		новое строительство	кв. м торговой площади		135	+		СТП Рыбно-Слободского МР
	д.Шиланка	предприятие торговли		новое строительство	кв. м торговой площади		22	+		СТП Рыбно-Слободского МР
3	***Балыклы-Чукаевское СП***									
	с.Старый Арыш	предприятие торговли		новое строительство	кв. м торговой площади		54	+		СТП Рыбно-Слободского МР
4	***Бетьковское СП***									

№ п/п	Местоположение	Наименование объекта	Наименование мероприятия	Вид мероприятий	Единица измерения	Мощность		Срок реализации		Источник мероприятия
						Существующая	Новая (дополнительная)	Первая очередь (до 2020 г.)	Расчетный срок (2021-2035 гг.)	
	с.Бетьки	предприятие торговли		новое строительство	кв. м торговой площади		44	+		СТП Рыбно-Слободского МР
	д.Дикое Поле	передвижное средство торговли	подвоз товаров первой необходимости при помощи передвижных средств торговли	организационное мероприятие				+	+	СТП Рыбно-Слободского МР
	д.Малый Атмас	предприятие торговли		новое строительство	кв. м торговой площади		25	+		СТП Рыбно-Слободского МР
	с.Янчиково	предприятие торговли		новое строительство	кв. м торговой площади		8	+		СТП Рыбно-Слободского МР
5	***Биектауское СП***									
	с.Биектау	предприятие торговли		новое строительство	кв. м торговой площади		155	+		СТП Рыбно-Слободского МР
	с.Околоток-Янгасала	предприятие торговли		новое строительство	кв. м торговой площади		60	+		СТП Рыбно-Слободского МР
	п.Урняк	передвижное средство торговли	подвоз товаров первой необходимости при помощи передвижных средств торговли	организационное мероприятие				+	+	СТП Рыбно-Слободского МР

№ п/п	Местоположение	Наименование объекта	Наименование мероприятия	Вид мероприятий	Единица измерения	Мощность		Срок реализации		Источник мероприятия
						Существующая	Новая (дополнительная)	Первая очередь (до 2020 г.)	Расчетный срок (2021-2035 гг.)	
6	***Большекульгинское СП***									
	с.Большая Кульга	предприятие торговли		новое строительство	кв. м торговой площади		87	+		СТП Рыбно-Слободского МР
	д.Большая Осиновка	передвижное средство торговли	подвоз товаров первой необходимости при помощи передвижных средств торговли	организационное мероприятие				+	+	СТП Рыбно-Слободского МР
	д.Дон-Урай	предприятие торговли		новое строительство	кв. м торговой площади		12	+		СТП Рыбно-Слободского МР
7	***Большемашлякское СП***									
	с.Большой Машляк	предприятие торговли		новое строительство	кв. м торговой площади		48	+		СТП Рыбно-Слободского МР
	д.Верхний Машляк	предприятие торговли		новое строительство	кв. м торговой площади		9	+		СТП Рыбно-Слободского МР
8	***Большеошнякское СП***									
	с.Большой Ошняк	предприятие торговли		новое строительство	кв. м торговой площади		40	+		СТП Рыбно-Слободского МР
	п.Верхний Ошняк	передвижное средство торговли	подвоз товаров первой необходимости при помощи передвижных	организационное мероприятие				+	+	СТП Рыбно-Слободского МР

№ п/п	Местоположение	Наименование объекта	Наименование мероприятия	Вид мероприятий	Единица измерения	Мощность		Срок реализации		Источник мероприятия
						Существующая	Новая (дополнительная)	Первая очередь (до 2020 г.)	Расчетный срок (2021-2035 гг.)	
			средств торговли							
	с.Малый Ошняк	предприятие торговли		новое строительство	кв. м торговой площади		48	+		СТП Рыбно-Слободского МР
9	***Большесалтанское СП***									
	с.Большой Салтан	предприятие торговли		новое строительство	кв. м торговой площади		46	+		СТП Рыбно-Слободского МР
	п.Губайдулловка	передвижное средство торговли	подвоз товаров первой необходимости при помощи передвижных средств торговли	организационное мероприятие				+	+	СТП Рыбно-Слободского МР
	д.Новый Салтан	передвижное средство торговли	подвоз товаров первой необходимости при помощи передвижных средств торговли	организационное мероприятие				+	+	СТП Рыбно-Слободского МР
10	***Козяково-Челнинское СП***									
	с.Козяково-Челны	предприятие торговли		новое строительство	кв. м торговой площади		32	+		СТП Рыбно-Слободского МР
	д.Большое Кадряково	передвижное средство торговли	подвоз товаров первой	организационное мероприятие				+	+	СТП Рыбно-Слободского МР

№ п/п	Местоположение	Наименование объекта	Наименование мероприятия	Вид мероприятий	Единица измерения	Мощность		Срок реализации		Источник мероприятия
						Существующая	Новая (дополнительная)	Первая очередь (до 2020 г.)	Расчетный срок (2021-2035 гг.)	
			необходимости при помощи передвижных средств торговли							
	д.Малое Кадряково	передвижное средство торговли	подвоз товаров первой необходимости при помощи передвижных средств торговли	организационное мероприятие				+		СТП Рыбно-Слободского МР
11	***Корноуховское СП***									
	с.Корноухово	предприятие торговли		новое строительство	кв. м торговой площади		91	+		СТП Рыбно-Слободского МР
	с.Зюзино	предприятие торговли		новое строительство	кв. м торговой площади		20	+		СТП Рыбно-Слободского МР
12	***Кугарчинское СП***									
	с.Кугарчино	предприятие торговли		новое строительство	кв. м торговой площади		175	+		СТП Рыбно-Слободского МР
	д.Зангар-Куль	предприятие торговли		новое строительство	кв. м торговой площади		14	+		СТП Рыбно-Слободского МР
13	***Кукеевское СП***									
	с.Кукеево	предприятие торговли		новое строительство	кв. м торговой площади		126	+		СТП Рыбно-Слободского МР
14	***Кутлу-Букашское СП***									

№ п/п	Местоположение	Наименование объекта	Наименование мероприятия	Вид мероприятий	Единица измерения	Мощность		Срок реализации		Источник мероприятия
						Существующая	Новая (дополнительная)	Первая очередь (до 2020 г.)	Расчетный срок (2021-2035 гг.)	
	с.Кутлу-Букаш	предприятие торговли		новое строительство	кв. м торговой площади		178	+		СТП Рыбно-Слободского МР
	д.Тябердино-Челны	предприятие торговли		новое строительство	кв. м торговой площади		121	+		СТП Рыбно-Слободского МР
15	***Масловское СП***									
	с.Масловка	предприятие торговли		новое строительство	кв. м торговой площади		134	+		СТП Рыбно-Слободского МР
16	***Нижнетимерлекское СП***									
	с.Верхний Тимерлек	предприятие торговли		новое строительство	кв. м торговой площади		129	+		СТП Рыбно-Слободского МР
	с.Нижний Тимерлек	предприятие торговли		новое строительство	кв. м торговой площади		56	+		СТП Рыбно-Слободского МР
17	***Новоарышское СП***									
	с.Новый Арыш	предприятие торговли		новое строительство	кв. м торговой площади		131	+		СТП Рыбно-Слободского МР
18	***Полянское СП***									
	д.Полянка	предприятие торговли		новое строительство	кв. м торговой площади		206	+		СТП Рыбно-Слободского МР
19	***Русско-Ошнякское СП***									
	с.Русский Ошняк	предприятие торговли		новое строительство	кв. м торговой площади		37	+		СТП Рыбно-Слободского МР
20	***Сорочье-Горское СП***									

№ п/п	Местоположение	Наименование объекта	Наименование мероприятия	Вид мероприятий	Единица измерения	Мощность		Срок реализации		Источник мероприятия
						Существующая	Новая (дополнительная)	Первая очередь (до 2020 г.)	Расчетный срок (2021-2035 гг.)	
	п.Камский	передвижное средство торговли	подвоз товаров первой необходимости при помощи передвижных средств торговли	организационное мероприятие				+	+	СТП Рыбно-Слободского МР
21	***Троицко-Урайское СП***									
	с.Троицкий Урай	предприятие торговли		новое строительство	кв. м торговой площади		130	+		СТП Рыбно-Слободского МР
22	***Урахчинское СП***									
	с.Урахча	предприятие торговли		новое строительство	кв. м торговой площади		49	+		СТП Рыбно-Слободского МР
	с.Мельничный Починок	предприятие торговли		новое строительство	кв. м торговой площади		10	+		СТП Рыбно-Слободского МР
	д.Наратлы	предприятие торговли		новое строительство	кв. м торговой площади		18	+		СТП Рыбно-Слободского МР
	д.Николаевка	передвижное средство торговли	подвоз товаров первой необходимости при помощи передвижных средств торговли	организационное мероприятие				+	+	СТП Рыбно-Слободского МР
23	***Шеморбашское СП***									

№ п/п	Местоположение	Наименование объекта	Наименование мероприятия	Вид мероприятий	Единица измерения	Мощность		Срок реализации		Источник мероприятия
						Существующая	Новая (дополнительная)	Первая очередь (до 2020 г.)	Расчетный срок (2021-2035 гг.)	
	с.Шеморбаш	предприятие торговли		новое строительство	кв. м торговой площади		25	+		СТП Рыбно-Слободского МР
	с.Алан-Полян	предприятие торговли		новое строительство	кв. м торговой площади		15	+		СТП Рыбно-Слободского МР
	с.Тавларово	предприятие торговли		новое строительство	кв. м торговой площади		28	+		СТП Рыбно-Слободского МР
24	***Шетнево-Тулушское СП***									
	с.Шетнево-Тулуши	предприятие торговли		новое строительство	кв. м торговой площади		23	+		СТП Рыбно-Слободского МР
	д.Новая Ырга	предприятие торговли		новое строительство	кв. м торговой площади		28	+		СТП Рыбно-Слободского МР
25	***Шумбутское СП***									
	с.Шумбут	предприятие торговли		новое строительство	кв. м торговой площади		108	+		СТП Рыбно-Слободского МР
	с.Камский	передвижное средство торговли	подвоз товаров первой необходимости при помощи передвижных средств торговли	организационное мероприятие				+	+	СТП Рыбно-Слободского МР
	д.Красный Яр	передвижное средство торговли	подвоз товаров первой необходимост	организационное мероприятие				+		СТП Рыбно-Слободского МР

№ п/п	Местоположение	Наименование объекта	Наименование мероприятия	Вид мероприятий	Единица измерения	Мощность		Срок реализации		Источник мероприятия
						Существующая	Новая (дополнительная)	Первая очередь (до 2020 г.)	Расчетный срок (2021-2035 гг.)	
			и при помощи передвижных средств торговли							
	д.Шестая Речка	предприятие торговли		новое строительство	кв. м торговой площади		20	+		СТП Рыбно-Слободского МР
26	***Шумковское СП***									
	д.Ошняк-Качкалак	передвижное средство торговли	подвоз товаров первой необходимости при помощи передвижных средств торговли	организационное мероприятие				+	+	СТП Рыбно-Слободского МР
27	***Юлсубинское СП***									
	с.Юлсубино	предприятие торговли		новое строительство	кв. м торговой площади		9	+		СТП Рыбно-Слободского МР
	с.Ямашево	предприятие торговли		новое строительство	кв. м торговой площади		30	+		СТП Рыбно-Слободского МР
Проведение текущего и капитального ремонта предприятий торговли с уровнем физического износа менее 60 %								+	+	СТП Рыбно-Слободского МР

СХЕМА ТЕРРИТОРИАЛЬНОГО ПЛАНИРОВАНИЯ РЫБНО-СЛОБОДСКОГО МУНИЦИПАЛЬНОГО РАЙОНА

Развитие сети предприятий торговли и бытового обслуживания

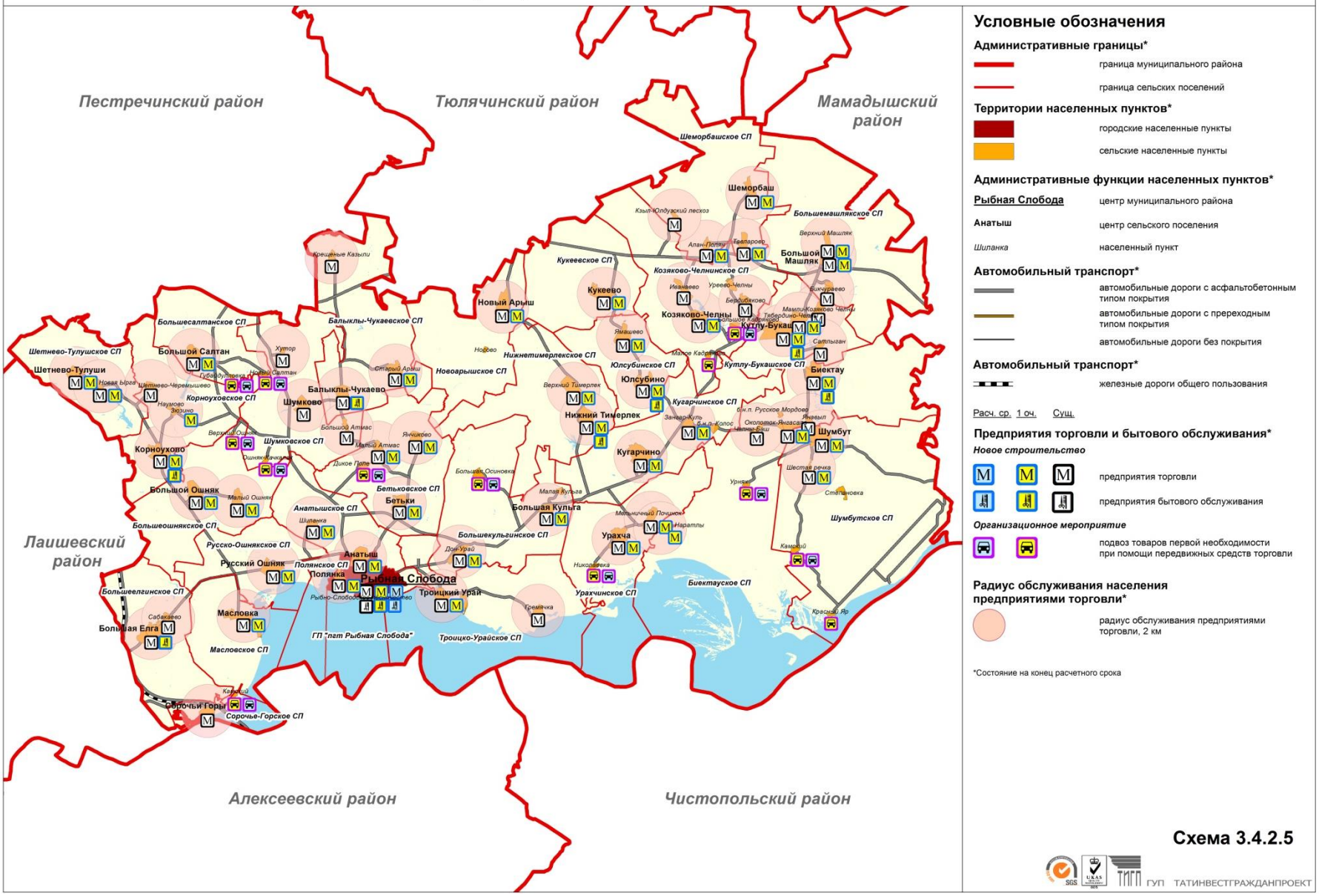

Условные обозначения

Административные границы*

- граница муниципального района
- граница сельских поселений

Территории населенных пунктов*

- городские населенные пункты
- сельские населенные пункты

Административные функции населенных пунктов*

- Рыбная Слобода — центр муниципального района
- Анатыш — центр сельского поселения
- Шиланка — населенный пункт

Автомобильный транспорт*

- автомобильные дороги с асфальтобетонным типом покрытия
- автомобильные дороги с переходным типом покрытия
- автомобильные дороги без покрытия

Автомобильный транспорт*

- железные дороги общего пользования

Расч. ср. 1 оч. Сущ.

Предприятия торговли и бытового обслуживания*

Новое строительство

- предприятия торговли
- предприятия бытового обслуживания

Организационное мероприятие

- подвоз товаров первой необходимости при помощи передвижных средств торговли

Радиус обслуживания населения предприятиями торговли*

- радиус обслуживания предприятиями торговли, 2 км

*Состояние на конец расчетного срока

Схема 3.4.2.5

ГУП ТАТИНВЕСТГРАЖДАНПРОЕКТ

3.4.2.7. Развитие системы предприятий связи

Необходимое количество отделений почтовой связи и их размещение на территории Рыбно-Слободского муниципального района определялось в соответствии с Приказом Министерства связи СССР от 27 апреля 1981 года № 178 «О введении нормативов развития и размещения в городах и сельской местности сети отделений и пунктов почтовой связи системы Министерства связи СССР» (далее – Приказ).

В городской местности количество отделений почтовой связи определяется согласно формуле:

$$N = \frac{H \cdot K^*}{n},$$

где: N – общее количество отделений связи, ед.;

H – количество проживающего населения, тыс. чел.;

K^* – коэффициент, учитывающий тяготеющее население в зоне обслуживания. В случае отсутствия данных принимать К равным 1,1;

n – показатель численности населения (тыс. чел.), обслуживаемого одним отделением связи, в зависимости от типа города.

Необходимое количество отделений почтовой связи для пгт Рыбная Слобода составит:

N = 8,524*1,1/6 = 1,56 ≈ 2 ОПС – в период с 2012 по 2020 гг.;

N = 9,557*1,1/6 = 1,75 ≈ 2 ОПС – в период с 2021 по 2035 гг.

На сегодняшний день в пгт Рыбная Слобода функционирует 1 отделение почтовой связи. Данное количество не соответствует расчетным потребностям. В связи с этим в период с 2012 по 2020 гг. в пгт Рыбная Слобода необходимо строительство как минимум еще одного отделения почтовой связи.

В сельской местности число отделений связи должно соответствовать количеству административных единиц (сельских поселений) в районе. Зоной обслуживания одним отделением почтовой связи является радиус доступности, равный 3 км. В тех населенных пунктах, которые не входят в зону обслуживания существующих ОПС, то есть отдалены от них более чем на 3 км, необходимо организовать передвижные отделения связи при условии круглогодичной транспортной доступности.

На сегодняшний день отделения почтовой связи отсутствуют в Биектауском, Кукеевском, Полянском, Сорочье-Горском и Шетнево-Тулушском сельских поселениях. Население, проживающее в данных поселениях, обслуживается отделениями связи, расположенными в соседних населенных пунктах. Схемой территориального планирования Рыбно-Слободского муниципального района предлагается сохранить сложившуюся систему обслуживания почтовыми отделениями связи, за исключением обслуживания Биектауского, Кукеевского и Шетнево-Тулушского сельских поселений. Населенные пункты данных сельских поселений не попадают в радиус обслуживания (3 км) ни одного ближайшего

отделения связи. В связи с этим предлагается разместить отделения почтовой связи в центрах данных сельских поселений в период с 2012 по 2020 гг.

Предлагаемые к капитальному строительству, организации отделения почтовой связи представлены в таблице 3.4.2.27.

Перспективная система обслуживания населения отделениями почтовой связи с указанием зон обслуживания данных учреждений представлена в таблице 3.4.2.26.

Таблица 3.4.2.26

Перспективная система обслуживания населения отделениями почтовой связи

№ п/п	Месторасположение предприятия	Наименование предприятия	Зона обслуживания
1	***ГП «пгт Рыбная Слобода»***		
	пгт Рыбная Слобода	Рыбно-Слободский РУПС	пгт Рыбная Слобода
		отделение почтовой связи*	д.Полянка
2	***Анатышское СП***		
	с.Анатыш	ОПС Анатыш	с.Анатыш
			д.Шиланка
3	***Балыклы-Чукаевское СП***		
	с.Балыклы-Чукаево	ОПС Балыклы-Чукаево	с.Балыклы-Чукаево
			с.Крещеные Казыли
			с.Старый Арыш
4	***Бетьковское СП***		
	с.Бетьки	отделение почтовой связи**	с.Бетьки
			д.Дикое Поле
			д.Малый Атмас
			с.Янчиково
5	***Биектауское СП***		
	с.Биектау	отделение почтовой связи*	с.Биектау
6	***Большеелгинское СП***		
	с.Большая Елга	ОПС Большая Елга	с.Большая Елга
			д.Сабакаево
			с.Сорочьи Горы
			п.Камский
7	***Большекульгинское СП***		
	с.Большая Кульга	ОПС Большая Кульга	с.Большая Кульга
			д.Большая Осиновка
			д.Дон-Урай
			д.Малая Кульга
8	***Большемашлякское СП***		
	с.Большой Машляк	ОПС Большой Машляк	с.Большой Машляк
			с.Бикчураево
			д.Верхний Машляк
9	***Большеошнякское СП***		
	с.Большой Ошняк	ОПС Большой Ошняк	с.Большой Ошняк
			п.Верхний Ошняк
			с.Малый Ошняк

№ п/п	Месторасположение предприятия	Наименование предприятия	Зона обслуживания
10	***Большесалтанское СП***		
	с.Большой Салтан	ОПС Большой Салтан	с.Большой Салтан
			п.Губайдулловка
			д.Новый Салтан
11	***Козяково-Челнинское СП***		
	с.Козяково-Челны	ОПС Козяково-Челны	с.Козяково-Челны
			д.Бердибяково
			д.Большое Кадряково
			д.Иванаево
			д.Малое Кадряково
			с.Уреево-Челны
12	***Корноуховское СП***		
	с.Корноухово	ОПС Корноухово	с.Корноухово
			с.Зюзино
			д.Наумово
			с.Шетнево-Черемышево
13	***Кугарчинское СП***		
	с.Кугарчино	ОПС Кугарчино	с.Кугарчино
			д.Зангар-Куль
			д.Колос (в законе упразднен)
14	***Кукеевское СП***		
	с.Кукеево	отделение почтовой связи*	с.Кукеево
15	***Кутлу-Букашское СП***		
	с.Кутлу-Букаш	ОПС Кутлу-Букаш	с.Кутлу-Букаш
			с.Мамли-Козяково Челны
			д.Сатлыган
			д.Тябердино-Челны
16	***Масловское СП***		
	с.Масловка	ОПС Масловка	с.Масловка
17	***Нижнетимерлекское СП***		
	с.Верхний Тимерлек	ОПС Верхний Тимерлек	с.Верхний Тимерлек
			с.Нижний Тимерлек
18	***Новоарышское СП***		
	с.Новый Арыш	ОПС Новый Арыш	с.Новый Арыш
			Байтеряково (в законе упразднен)
			Носово (в законе упразднен)
20	***Русско-Ошнякское СП***		
	с.Русский Ошняк	ОПС Русский Ошняк	с.Русский Ошняк
22	***Троицко-Урайское СП***		
	с.Троицкий Урай	ОПС Троицкий Урай	с.Троицкий Урай
			с.Гремячка
23	***Урахчинское СП***		
	с.Урахча	ОПС Урахча	с.Урахча
			с.Мельничный Починок
			д.Наратлы
			д.Николаевка

№ п/п	Месторасположение предприятия	Наименование предприятия	Зона обслуживания
24	***Шеморбашское СП***		
	с.Шеморбаш	ОПС Шеморбаш	с.Шеморбаш
			с.Алан-Полян
			с.Кзыл-Юлдузский лесхоз
			с.Тавларово
25	***Шетнево-Тулушское СП***		
	с.Шетнево-Тулуши	отделение почтовой связи*	с.Шетнево-Тулуши
			д.Новая Ырга
26	***Шумбутское СП***		
	с.Шумбут	ОПС Шумбут	с.Шумбут
			с.Камский
			д.Красный Яр
			д.Степановка
			д.Шестая Речка
			с.Околоток-Янгасала
			бнп Русское Мордово
			п.Урняк
			д.Челны-Баш
			д.Янавыл
27	***Шумковское СП***		
	с.Шумково	ОПС Шумково	с.Шумково
			д.Большой Атмас
			д.Ошняк-Качкалак
			д.Хутор
28	***Юлсубинское СП***		
	с.Юлсубино	ОПС Юлсубино	с.Юлсубино
			с.Ямашево

Примечание: *предлагаемые к строительству (организации) новые отделения почтовой связи; **строительство (организация) отделения почтовой связи, взамен ветхого

Для развития уже существующей сети отделений почтовой связи требуется не только строительство новых отделений. Необходимо обеспечить высокое качество обслуживания населения на объектах почтовой связи, предоставление широкого набора услуг за счет сохранения полного объема традиционных услуг почтовой связи и финансовых услуг, к которым относится:

- доставка печатной корреспонденции;
- распространение печатных изданий;
- доставка посылок;
- доставка простых и регистрируемых писем, почтовых карточек и бандеролей;
- выдача пенсий и пособий;
- почтовые переводы денежных средств;
- оплата коммунальных услуг.

Необходимо развивать новые виды услуг, что возможно при выполнении следующих условий:

- развитие сети пунктов приема различного рода платежей с использованием электронных систем и создание системы безналичных расчетов на базе

инфраструктуры почтовой связи, направленной на повышение качества и доступности финансовых услуг;

- продолжение работы по созданию в сельских отделениях почтовой связи пунктов по оказанию новых информационно-коммуникационных услуг с использованием интернет-технологий.

Выполнение данных мероприятий позволит обеспечить высокий уровень надежности и качества предоставляемых почтово-финансовых и логистических услуг.

Развитие сети отделений почтовой связи представлено на схеме 3.4.2.7.

Таблица 3.4.2.27

Перечень рекомендуемых мероприятий по развитию почтовой связи в 2012-2035 гг.

№ п/п	Местоположение	Наименование объекта	Наименование мероприятия	Вид мероприятий	Единица измерения	Мощность		Срок реализации		Источник мероприятия
						Существующая	Новая (дополнительная)	Первая очередь (до 2020 г.)	Расчетный срок (2021-2035 гг.)	
МЕРОПРИЯТИЯ МЕСТНОГО (РАЙОННОГО) ЗНАЧЕНИЯ										
1	***ГП «пгт Рыбная Слобода»***									
	пгт Рыбная Слобода	отделение почтовой связи		новое строительство	объект		1	+		СТП Рыбно-Слободского МР
2	***Анатышское СП***									
	с.Анатыш	ОПС Анатыш		капитальный ремонт	объект	1		+		СТП Рыбно-Слободского МР
3	***Бетьковское СП***									
	с.Бетьки	ОПС Бетьки		снос	объект	1		+		СТП Рыбно-Слободского МР
		отделение почтовой связи		новое строительство			1	+		СТП Рыбно-Слободского МР
4	***Биектауское СП***									
	с.Биектау	отделение почтовой связи		новое строительство			1	+		СТП Рыбно-Слободского МР
5	***Большекульгинское СП***									
	с.Большая Кульга	ОПС Большая Кульга		капитальный ремонт	объект	1		+		СТП Рыбно-Слободского МР
6	***Большесалтанское СП***									

№ п/п	Местоположение	Наименование объекта	Наименование мероприятия	Вид мероприятий	Единица измерения	Мощность		Срок реализации		Источник мероприятия
						Существующая	Новая (дополнительная)	Первая очередь (до 2020 г.)	Расчетный срок (2021-2035 гг.)	
	с.Большой Салтан	ОПС Большой Салтан		капитальный ремонт	объект	1		+		СТП Рыбно-Слободского МР
7	***Кукеевское СП***									
	с.Кукеево	отделение почтовой связи		новое строительство	объект		1	**+**		СТП Рыбно-Слободского МР
8	***Нижнетимерлекское СП***									
	с.Верхний Тимерлек	ОПС Верхний Тимерлек		капитальный ремонт	объект	1		+		СТП Рыбно-Слободского МР
9	***Новоарышское СП***									
	с.Новый Арыш	ОПС Новый Арыш		капитальный ремонт	объект	1		+		СТП Рыбно-Слободского МР
10	***Шетнево-Тулушское СП***									
	с.Шетнево-Тулуши	отделение почтовой связи		новое строительство	объект		1	**+**		СТП Рыбно-Слободского МР
11	***Шумбутское СП***									
	с.Шумбут	ОПС Шумбут		капитальный ремонт	объект	1		+		СТП Рыбно-Слободского МР
Проведение текущего и капитального ремонта отделений почтовой связи с уровнем физического износа менее 60%								+	+	СТП Рыбно-Слободского МР

СХЕМА ТЕРРИТОРИАЛЬНОГО ПЛАНИРОВАНИЯ РЫБНО-СЛОБОДСКОГО МУНИЦИПАЛЬНОГО РАЙОНА

Развитие сети отделений почтовой связи

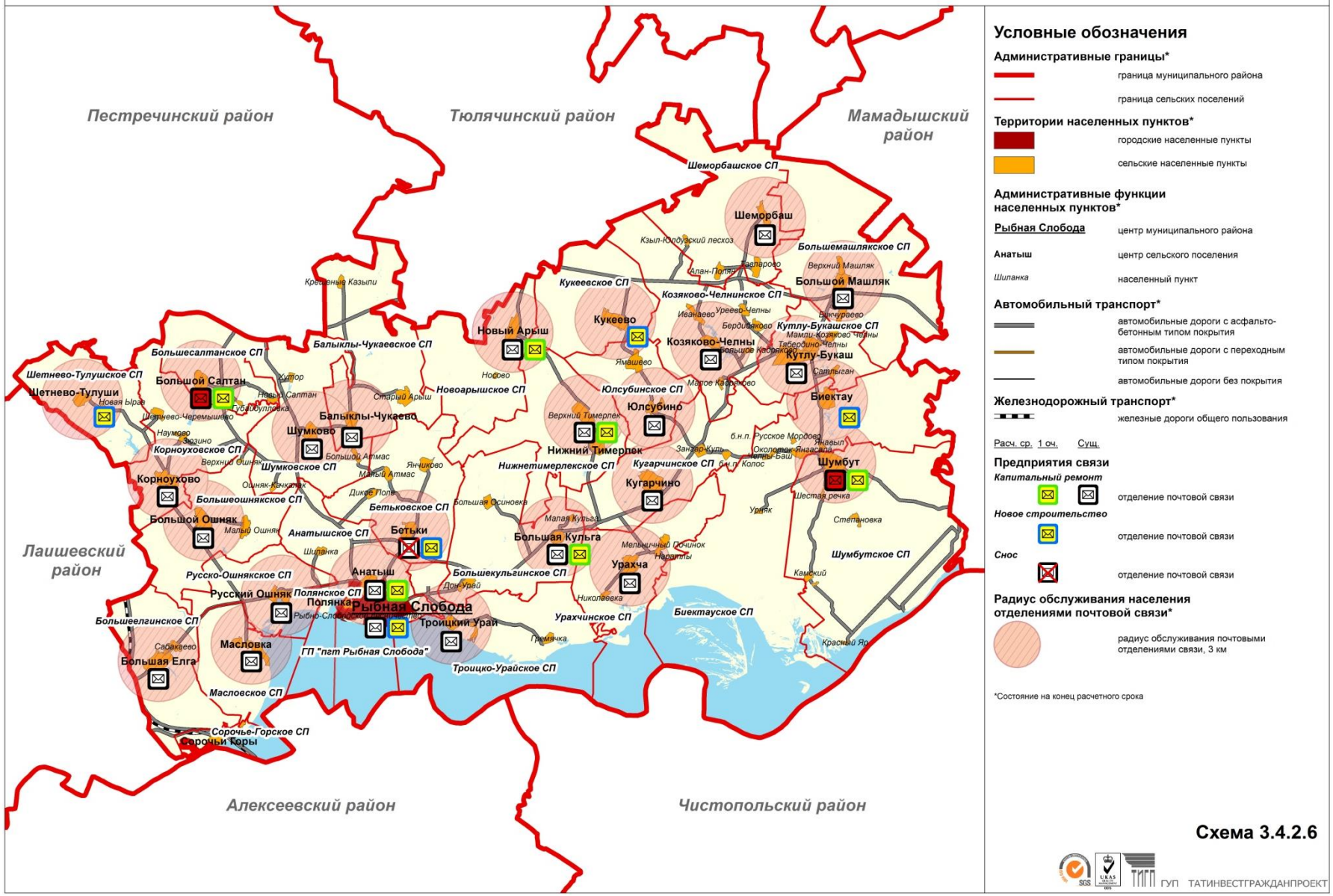

Условные обозначения

Административные границы*

- граница муниципального района
- граница сельских поселений

Территории населенных пунктов*

- городские населенные пункты
- сельские населенные пункты

Административные функции населенных пунктов*

- Рыбная Слобода — центр муниципального района
- Анатыш — центр сельского поселения
- Шиланка — населенный пункт

Автомобильный транспорт*

- автомобильные дороги с асфальто-бетонным типом покрытия
- автомобильные дороги с переходным типом покрытия
- автомобильные дороги без покрытия

Железнодорожный транспорт*

- железные дороги общего пользования

Расч. ср. 1 оч. Сущ.

Предприятия связи

Капитальный ремонт

- отделение почтовой связи

Новое строительство

- отделение почтовой связи

Снос

- отделение почтовой связи

Радиус обслуживания населения отделениями почтовой связи*

- радиус обслуживания почтовыми отделениями связи, 3 км

*Состояние на конец расчетного срока

Схема 3.4.2.6

ГУП ТАТИНВЕСТГРАЖДАНПРОЕКТ

3.4.2.8. Развитие системы охраны общественного правопорядка

Прогноз потребности в новом строительстве учреждений охраны правопорядка

Согласно Приказу Министерства внутренних дел Республики Татарстан от 4 июля 2006 года № 460 «О дополнительных мерах по дальнейшему совершенствованию деятельности участковых уполномоченных милиции» необходимо размещение в городской местности одного общественного пункта охраны правопорядка (ОПОП) в среднем на 10-12 тыс.населения, а в сельской местности одного участкового пункта полиции (УПП) в каждом сельском поселении.

В целях укрепления общественного порядка необходимо создание на территории Рыбно-Слободского муниципального района административных участков, обслуживаемых участковыми инспекторами полиции, из расчета один административный участок на 3-3,5 тыс.человек населения в городах и один административный участок на территории, в которой осуществляется местное самоуправление в сельской местности, а также создание ОПОП из расчета один ОПОП на территории города (района в городе) и один ОПОП на территории, в которой осуществляется местное самоуправление в сельской местности (Указ Президента Республики Татарстан от 24 мая 2000 года № УП-369 «О дополнительных мерах по усилению охраны общественного порядка в Республике Татарстан»).

Согласно Приказу Министерства внутренних дел Российской Федерации от 16 сентября 2002 года № 900 «О мерах по совершенствованию деятельности участковых уполномоченных милиции» (с изменениями от 3 мая 2003 г., 30 марта 2006 г., 12 апреля 2007 года) участковые пункты полиции организуются:

- в городах – в границах одного административного участка участкового уполномоченного полиции либо нескольких смежных участков.
- в сельской местности – в границах сельского (поселкового) административно-территориального образования.

В соответствии с Комплексной программой по профилактике правонарушений в Республике Татарстан на 2011-2014 годы, утвержденной постановлением Кабинета Министров от 10 ноября 2010 года № 890, предлагается профилактика правонарушений на административных участках, а именно:

- обеспечить участковых уполномоченных полиции мобильными средствами сотовой связи;
- оснастить службу участковых уполномоченных полиции транспортными средствами;
- проводить капитальный и текущий ремонт общественных пунктов охраны порядка, участковых пунктов полиции;
- создать автоматизированные рабочие места для участковых уполномоченных полиции на административных участках с подключением к базам данных отдела внутренних дел Республики Татарстан;
- предусмотреть размещение общественных пунктов охраны порядка с учетом дислокации административных участков, обслуживаемых

участковым уполномоченным полиции, при подготовке документов территориального планирования муниципальных образований;

- осуществить меры по улучшению социально-бытовых условий участковых уполномоченных полиции, в том числе обеспечение их жильем.

Требования к помещению участкового пункта полиции:

- быть изолированным от жилых помещений.
- иметь двери с надежными запорами (замками): наружную – дощатую, толщиной не менее 40 мм, обитую с наружной стороны листовым металлом, либо цельнометаллическую и внутреннюю – решетчатую металлическую.
- на оконных проемах иметь металлические решетки.
- иметь охранную сигнализацию, по возможности с выводом на пульт централизованного наблюдения органа внутренних дел или автономную сигнализацию типа "сирена" на наружной стороне здания.
- отвечать требованиям пожарной безопасности и санитарно-гигиеническим нормам.

Существующие участковые пункты охраны правопорядка не отвечают перечисленным требованиям по качеству и надежности, необходимо провести мероприятия по переводу имеющихся пунктов в отдельно стоящие здания типа «жилой дом, совмещенный с участковым пунктом полиции». Основными критериями размещения УПП такого типа является численность обслуживаемого населения и центральное расположение относительно близлежащих сельских поселений.

Предлагаемая система размещения объектов охраны правопорядка представлена в таблице 3.4.2.28.

Таблица 3.4.2.28

Предлагаемая система размещения учреждений охраны правопорядка

№ п/п	Наименование объекта	Местоположение	Участки	Количество участковых	Численность обслуживаемого населения, человек	
					Первая очередь (до 2020 г.)	Расчетный срок (2021-2035 гг.)
1	ОПОП	пгт Рыбная Слобода	ГП "пгт Рыбная Слобода"	3	8524	9557
2	УПП	с.Большая Елга	Большеелгинское СП	1	1703	1392
3	УПП	с.Масловка	Масловское СП			
4	УПП*	с.Сорочьи Горы	Сорочье-Горское СП			
5	УПП	с.Корноухово	Корноуховское СП	1	1447	1114
6	УПП	с.Большой Ошняк	Большеошнякское СП			
7	УПП*	с.Шетнево-Тулуши	Шетнево-Тулушское СП			
8	УПП	с.Русский Ошняк	Русско-Ошнякское СП	1	2025	1901
9	УПП*	с.Анатыш	Анатышское СП			
10	УПП*	с.Полянка	Полянское СП			

№ п/п	Наименование объекта	Местоположение	Участки	Количество участковых	Численность обслуживаемого населения, человек	
					Первая очередь (до 2020 г.)	Расчетный срок (2021-2035 гг.)
11	УПП	с.Шумково	Шумковское СП	1	1212	941
12	УПП	с.Балыклы-Чукаево	Балыклы-Чукаевское СП			
13	УПП	с.Большой Салтан	Большесалтанское СП			
14	УПП	с.Бетьки	Бетьковское СП	1	980	795
15	УПП	с.Троицкий Урай	Троицко-Урайское СП			
16	УПП	с.Большая Кульга	Большекульгинское СП	1	1657	1368
17	УПП	с.Верхний Тимерлек	Нижнетимерлекское СП			
18	УПП	с.Кугарчино	Кугарчинское СП	1	1511	1169
19	Жилой дом, совмещенный с УПП*	с.Урахча	Урахчинское СП			
20	УПП	с.Юлсубино	Юлсубинское СП	1	2089	1611
21	УПП	с.Кукеево	Кукеевское СП			
22	УПП	с.Козяково-Челны	Козяково-Челнинское СП			
23	УПП	с.Новый Арыш	Новоарышское СП	1	1833	1434
24	УПП	с.Большой Машляк	Большемашлякское СП			
25	УПП	с.Шеморбаш	Шеморбашское СП			
26	УПП	с.Шумбут	Шумбутское СП	1	1765	1445
27	УПП*	с.Биектау	Биектауское СП			
28	УПП	с.Кутлу-Букаш	Кутлу-Букашское СП	1	2021	1953
Итого по району				**14**	**26767**	**24680**

Примечание: * новое строительство или организация объекта охраны правопорядка

По данным Отдела капитального строительства Министерства внутренних дел по Республике Татарстан предлагается строительство гаража здания РОВД Рыбно-Слободского муниципального района на 20 автомобилей на первую очередь.

Предлагаемые мероприятия по развитию сети учреждений охраны правопорядка указаны в таблице 3.4.2.29 и на схеме 3.4.2.7.

Таблица 3.4.2.29

Перечень мероприятий по развитию системы «Охрана общественного порядка» в 2012-2035 гг.

№ п/п	Местоположение	Наименование объекта	Наименование мероприятия	Вид мероприятий	Единица измерения	Мощность		Срок реализации		Источник мероприятия
						Существующая	Новая (дополнительная)	Первая очередь (до 2020 г.)	Расчетный срок (2021-2035 гг.)	
МЕРОПРИЯТИЯ ФЕДЕРАЛЬНОГО ЗНАЧЕНИЯ										
ГАРАЖИ										
1	***ГП «пгт Рыбная Слобода»***									
	пгт Рыбная Слобода	Гараж для здания РОВД		новое строительство	автомобили	20		+		СТП Рыбно-Слободского МР
УЧАСТКОВЫЕ ПУНКТЫ ПОЛИЦИИ										
1	***Анатышское СП***									
	с.Анатыш	УПП	организация УПП в свободных помещениях клуба	организационное мероприятие	объект		1	+		СТП Рыбно-Слободского МР
2	***Биектауское СП***									
	с.Биектау	УПП		новое строительство	объект		1	+		СТП Рыбно-Слободского МР
3	***Большесалтанское СП***									
	с.Большой Салтан	УПП		капитальный ремонт	объект	1		+		СТП Рыбно-Слободского МР
4	***Кукеевское СП***									
	с.Кукеево	УПП		капитальный ремонт	объект	1		+		СТП Рыбно-Слободского МР
5	***Полянское СП***									

№ п/п	Местоположение	Наименование объекта	Наименование мероприятия	Вид мероприятий	Единица измерения	Мощность		Срок реализации		Источник мероприятия
						Существующая	Новая (дополнительная)	Первая очередь (до 2020 г.)	Расчетный срок (2021-2035 гг.)	
	д.Полянка	УПП		новое строительство	объект		1	+		СТП Рыбно-Слободского МР
6	***Русско-Ошнякское СП***									
	с.Русский Ошняк	УПП	организация УПП в свободных помещениях школы	организационное мероприятие	объект		1	+		СТП Рыбно-Слободского МР
7	***Сорочье-Горское СП***									
	с.Сорочьи Горы	УПП		новое строительство	объект		1	+		СТП Рыбно-Слободского МР
8	***Урахчинское СП***									
	с.Урахча	Жилой дом, совмещенный с УПП		новое строительство	объект		1	+		СТП Рыбно-Слободского МР
9	***Шеморбашское СП***									
	с.Шеморбаш	УПП		новое строительство	объект		1	+		СТП Рыбно-Слободского МР
10	***Шетнево-Тулушское СП***									
	с.Шетнево-Тулуши	УПП		новое строительство	объект		1	+		СТП Рыбно-Слободского МР
Проведение текущего и капитального ремонта учреждений с уровнем физического износа менее 60 %								+	+	СТП Рыбно-Слободского МР

СХЕМА ТЕРРИТОРИАЛЬНОГО ПЛАНИРОВАНИЯ РЫБНО-СЛОБОДСКОГО МУНИЦИПАЛЬНОГО РАЙОНА

Перспективное размещение учреждений охраны правопорядка

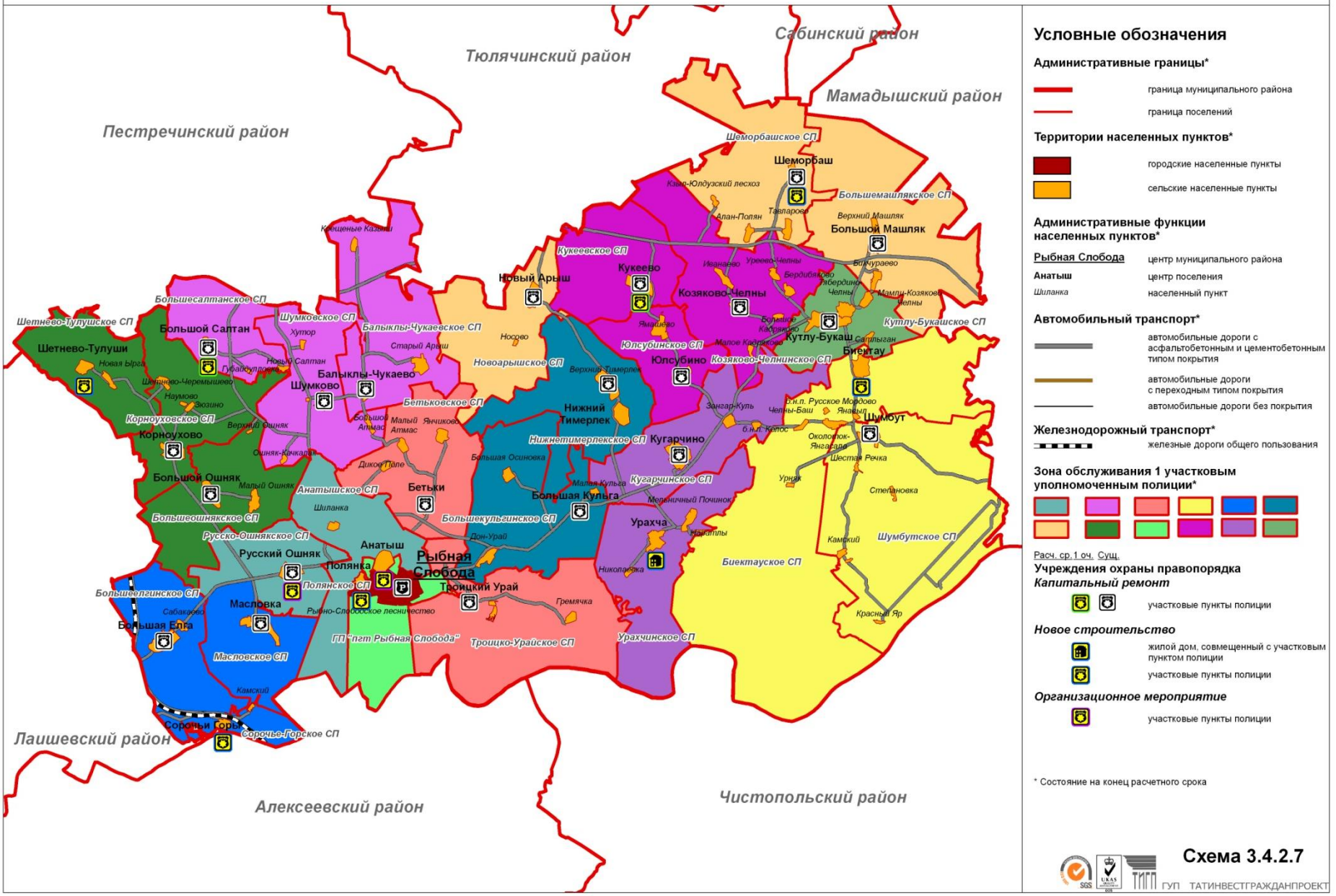

Условные обозначения

Административные границы*

- граница муниципального района
- граница поселений

Территории населенных пунктов*

- городские населенные пункты
- сельские населенные пункты

Административные функции населенных пунктов*

- **Рыбная Слобода** — центр муниципального района
- **Анатыш** — центр поселения
- *Шиланка* — населенный пункт

Автомобильный транспорт*

- автомобильные дороги с асфальтобетонным и цементобетонным типом покрытия
- автомобильные дороги с переходным типом покрытия
- автомобильные дороги без покрытия

Железнодорожный транспорт*

- железные дороги общего пользования

Зона обслуживания 1 участковым уполномоченным полиции*

Расч. ср. 1 оч. Сущ.

Учреждения охраны правопорядка

Капитальный ремонт

- участковые пункты полиции

Новое строительство

- жилой дом, совмещенный с участковым пунктом полиции
- участковые пункты полиции

Организационное мероприятие

- участковые пункты полиции

* Состояние на конец расчетного срока

Схема 3.4.2.7

ГУП ТАТИНВЕСТГРАЖДАНПРОЕКТ

3.4.2.9. Развитие системы объектов коммунального обслуживания

Прогноз потребности в новом строительстве кладбищ Рыбно-Слободского муниципального района

С целью выявления потребности в новом строительстве или расширении существующих кладбищ проведен расчет согласно норме 0,24 га на 1000 жителей в разрезе поселений и населенных пунктов (СНиП 2.07.01-89* Актуализированная редакция, СП 42.13330.2011 «Градостроительство. Планировка и застройка городских и сельских поселений»). Принцип размещения заключается в том, что каждое поселение должно иметь территорию кладбищ необходимой мощности.

55 действующих кладбищ Рыбно-Слободского муниципального района своим расположением нарушаю требования водоохранного и санитарного законодательства, находясь в водоохранных зонах водных объектов, санитарно-защитных зонах скотомогильников, в границах жилой застройки.

Расчет потребности в новых территориях кладбищ представлен в таблице 3.4.2.30.

В целом по Рыбно-Слободскому муниципальному району потребность в новом строительстве или расширении существующих территорий кладбищ отсутствует.

Схемой территориального планирования предлагается расширение существующего кладбища в с.Русский Ошняк на 0,025 га, жители Полянского СП будут обслуживаться в пгт Рыбная Слобода (см. табл. 3.4.2.31).

Таблица 3.4.2.30

Необходимая площадь территорий кладбищ на прогнозный период с 2012 по 2035 гг., га

№ п/п	Местоположение	Незаполненные территории, га	Первая очередь (до 2020 г.)			Расчетный срок (2021-2035 гг.)		
			Численность обслуживаемого населения	Необходимые территории, га	Потребность в новом строительстве, га	Численность обслуживаемого населения	Необходимые территории, га	Потребность в новом строительстве, га
1	***ГП "пгт Рыбная Слобода"***	***3,607***	***8524***	***2,046***	***-1,561***	***9557***	***2,294***	***-1,313***
	пгт Рыбная Слобода	3,607	8524	2,046	-1,561	9557	2,294	-1,313
	п. Рыбно-Слободское лесничество		0	0,000	0,000	0	0,000	0,000
2	***Анатышское СП***	***0,265***	***715***	***0,172***	***-0,093***	***618***	***0,148***	***-0,117***
	с. Анатыш	0,24	613	0,147	-0,093	547	0,131	-0,109
	д. Шиланка	0,025	102	0,024	-0,001	71	0,017	-0,008
3	***Балыклы-Чукаевское СП***	***3,825***	***704***	***0,169***	***-3,656***	***589***	***0,141***	***-3,684***
	с. Балыклы-Чукаево	2,28	243	0,058	-2,222	182	0,044	-2,236
	с. Крещеные Казыли	0,585	106	0,025	-0,560	93	0,022	-0,563
	с. Старый Арыш	0,96	355	0,085	-0,875	314	0,075	-0,885
4	***Бетьковское СП***	***1,8***	***455***	***0,109***	***-1,691***	***327***	***0,078***	***-1,722***
	с. Бетьки	0,4	186	0,045	-0,355	153	0,037	-0,363
	д. Дикое Поле	0	27	0,006	0,006	19	0,005	-0,002
	д. Малый Атмас	0,8	149	0,036	-0,764	96	0,023	-0,777
	с. Янчиково	0,6	93	0,022	-0,578	59	0,014	-0,586
5	***Биектауское СП***	***4,131***	***1239***	***0,297***	***-3,834***	***1044***	***0,251***	***-3,880***
	с. Биектау	2,04	747	0,179	-1,861	626	0,150	-1,890
	с. Околоток-Янгасала	0,78	266	0,064	-0,716	233	0,056	-0,724
	бнп Русское Мордово		0	0,000	0,000	0	0,000	0,000
	п. Урняк	0,2	3	0,001	-0,199	1	0,000	-0,200
	д. Челны-Баш	0,58	124	0,030	-0,550	93	0,022	-0,558
	д. Янавыл	0,531	99	0,024	-0,507	91	0,022	-0,509

№ п/п	Местоположение	Незаполненные территории, га	Первая очередь (до 2020 г.)			Расчетный срок (2021-2035 гг.)		
			Численность обслуживаемого населения	Необходимые территории, га	Потребность в новом строительстве, га	Численность обслуживаемого населения	Необходимые территории, га	Потребность в новом строительстве, га
6	***Большеелгинское СП***	***1,8375***	***940***	***0,226***	***-1,612***	***794***	***0,191***	***-1,647***
	с. Большая Елга	1,5	813	0,195	-1,305	704	0,169	-1,331
	д. Сабакаево	0,3375	127	0,030	-0,307	90	0,022	-0,316
7	***Большекульгинское СП***	***0,24***	***546***	***0,131***	***-0,109***	***451***	***0,108***	***-0,132***
	с. Большая Кульга	0,08	336	0,081	0,001	260	0,062	-0,018
	д. Большая Осиновка	0,08	48	0,012	-0,068	43	0,010	-0,070
	д. Дон-Урай	0,08	123	0,030	-0,050	114	0,027	-0,053
	д. Малая Кульга	0	39	0,009	0,009	34	0,008	-0,001
8	***Большемашлякское СП***	***1,092***	***678***	***0,163***	***-0,929***	***560***	***0,134***	***-0,958***
	с. Большой Машляк	0,421	333	0,080	-0,341	270	0,065	-0,356
	с. Бикчураево	0,6	186	0,045	-0,555	141	0,034	-0,566
	д. Верхний Машляк	0,071	159	0,038	-0,033	149	0,036	-0,035
9	***Большеошнякское СП***	***2,165***	***508***	***0,122***	***-2,043***	***380***	***0,091***	***-2,074***
	с. Большой Ошняк	0,225	277	0,066	-0,159	213	0,051	-0,174
	п. Верхний Ошняк	1,4	4	0,001	-1,399	4	0,001	-1,399
	с. Малый Ошняк	0,54	227	0,054	-0,486	163	0,039	-0,501
10	***Большесалтанское СП***	***3,3***	***256***	***0,061***	***-3,239***	***172***	***0,041***	***-3,259***
	с. Большой Салтан	2,25	223	0,054	-2,196	156	0,037	-2,213
	п. Губайдулловка	1,05	19	0,005	-1,045	10	0,002	-1,048
	д. Новый Салтан	0	14	0,003	0,003	6	0,001	-0,002
11	***Козяково-Челнинское СП***	***1,5204***	***556***	***0,133***	***-1,387***	***394***	***0,095***	***-1,426***
	с. Козяково-Челны	0,2436	204	0,049	-0,195	136	0,033	-0,211
	д. Бердибяково	0,705	114	0,027	-0,678	88	0,021	-0,684
	д. Большое Кадряково	0,2291	5	0,001	-0,228	5	0,001	-0,228

№ п/п	Местоположение	Незаполненные территории, га	Первая очередь (до 2020 г.)			Расчетный срок (2021-2035 гг.)		
			Численность обслуживаемого населения	Необходимые территории, га	Потребность в новом строительстве, га	Численность обслуживаемого населения	Необходимые территории, га	Потребность в новом строительстве, га
	д. Иванаево	0,2116	173	0,042	-0,170	124	0,030	-0,182
	д. Малое Кадряково		4	0,001	0,001	0	0,000	-0,001
	с. Уреево-Челны	0,1311	56	0,013	-0,118	41	0,010	-0,121
12	***Корноуховское СП***	***1,39***	***605***	***0,145***	***-1,245***	***501***	***0,120***	***-1,270***
	с. Корноухово	1	485	0,116	-0,884	404	0,097	-0,903
	с. Зюзино		56	0,013	0,013	59	0,014	0,001
	д. Наумово	0,09	7	0,002	-0,088	4	0,001	-0,089
	с. Шетнево-Черемышево	0,3	57	0,014	-0,286	34	0,008	-0,292
13	***Кугарчинское СП***	***4,57***	***1004***	***0,241***	***-4,329***	***842***	***0,202***	***-4,368***
	с. Кугарчино	2,97	916	0,220	-2,750	807	0,194	-2,776
	д. Зангар-Куль	1,6	88	0,021	-1,579	35	0,008	-1,592
	д. Колос (в законе упразднен)		0	0,000	0,000	0	0,000	0,000
14	***Кукеевское СП***	***0,6***	***571***	***0,137***	***-0,463***	***440***	***0,106***	***-0,494***
	с. Кукеево	0,6	571	0,137	-0,463	440	0,106	-0,494
15	***Кутлу-Букашское СП***	***3,008***	***2021***	***0,485***	***-2,523***	***1953***	***0,469***	***-2,539***
	с. Кутлу-Букаш	1,4	1233	0,296	-1,104	1222	0,293	-1,107
	с. Мамли-Козяково Челны	0,58	220	0,053	-0,527	201	0,048	-0,532
	д. Сатлыган	0,42	40	0,010	-0,410	21	0,005	-0,415
	д. Тябердино-Челны	0,608	528	0,127	-0,481	509	0,122	-0,486
16	***Масловское СП***	***2***	***702***	***0,168***	***-1,832***	***556***	***0,133***	***-1,867***
	с. Масловка	2	702	0,168	-1,832	556	0,133	-1,867
17	***Нижнетимерлекское СП***	***5,8***	***1111***	***0,267***	***-5,533***	***917***	***0,220***	***-5,580***
	с. Верхний Тимерлек	4	657	0,158	-3,842	535	0,128	-3,872
	с. Нижний Тимерлек	1,8	454	0,109	-1,691	382	0,092	-1,708

№ п/п	Местоположение	Незаполненные территории, га	Первая очередь (до 2020 г.)			Расчетный срок (2021-2035 гг.)		
			Численность обслуживаемого населения	Необходимые территории, га	Потребность в новом строительстве, га	Численность обслуживаемого населения	Необходимые территории, га	Потребность в новом строительстве, га
18	***Новоарышское СП***	***0,76***	***676***	***0,162***	***-0,598***	***569***	***0,137***	***-0,623***
	с. Новый Арыш	0,76	676	0,162	-0,598	569	0,137	-0,623
	Байтеряково (в законе упразднен)	0	0	0,000	0,000	0	0,000	0,000
	Носово (в законе упразднен)		0	0,000	0,000	0	0,000	0,000
19	***Полянское СП***	***0***	***831***	***0,199***	***0,199***	***839***	***0,201***	***0,002***
	д. Полянка		831	0,199	0,199	839	0,201	0,002
20	***Русско-Ошнякское СП***	***0,09***	***479***	***0,115***	***0,025***	***444***	***0,107***	***-0,008***
	с. Русский Ошняк	0,09	479	0,115	0,025	444	0,107	-0,008
21	***Сорочье-Горское СП***	***0,22***	***61***	***0,015***	***-0,205***	***42***	***0,010***	***-0,210***
	с. Сорочьи Горы	0,16	55	0,013	-0,147	36	0,009	-0,151
	п. Камский	0,06	6	0,001	-0,059	6	0,001	-0,059
22	***Троицко-Урайское СП***	***0,648***	***525***	***0,126***	***-0,522***	***468***	***0,112***	***-0,536***
	с. Троицкий Урай	0,588	476	0,114	-0,474	457	0,110	-0,478
	с. Гремячка	0,06	49	0,012	-0,048	11	0,003	-0,057
23	***Урахчинское СП***	***0,12***	***507***	***0,122***	***0,002***	***327***	***0,078***	***-0,043***
	с. Урахча	0,12	301	0,072	-0,048	186	0,045	-0,075
	с. Мельничный Починок		144	0,035	0,035	85	0,020	-0,014
	д. Наратлы		60	0,014	0,014	55	0,013	-0,001
	д. Николаевка		2	0,000	0,000	1	0,000	0,000
24	***Шеморбашское СП***	***2,1***	***479***	***0,115***	***-1,985***	***305***	***0,073***	***-2,027***
	с. Шеморбаш	0,75	148	0,036	-0,714	108	0,026	-0,724
	с. Алан-Полян	0,6	117	0,028	-0,572	71	0,017	-0,583
	с. Кзыл-Юлдузский лесхоз		54	0,013	0,013	17	0,004	-0,009

№ п/п	Местоположение	Незаполненные территории, га	Первая очередь (до 2020 г.)			Расчетный срок (2021-2035 гг.)		
			Численность обслуживаемого населения	Необходимые территории, га	Потребность в новом строительстве, га	Численность обслуживаемого населения	Необходимые территории, га	Потребность в новом строительстве, га
	с. Тавларово	0,75	160	0,038	-0,712	109	0,026	-0,724
25	***Шетнево-Тулушское СП***	***0,87***	***334***	***0,080***	***-0,790***	***233***	***0,056***	***-0,814***
	с. Шетнево-Тулуши	0,45	175	0,042	-0,408	115	0,028	-0,422
	д. Новая Ырга	0,42	159	0,038	-0,382	118	0,028	-0,392
26	***Шумбутское СП***	***0,852***	***526***	***0,126***	***-0,726***	***401***	***0,096***	***-0,756***
	с. Шумбут	0,312	367	0,088	-0,224	278	0,067	-0,245
	с. Камский	0,108	39	0,009	-0,099	31	0,007	-0,101
	д. Красный Яр	0,27	2	0,000	-0,270	0	0,000	-0,270
	д. Степановка	0,162	0	0,000	-0,162	0	0,000	-0,162
	д. Шестая Речка		118	0,028	0,028	92	0,022	-0,006
27	***Шумковское СП***	***3***	***252***	***0,060***	***-2,940***	***180***	***0,043***	***-2,957***
	с. Шумково	1	122	0,029	-0,971	86	0,021	-0,979
	д. Большой Атмас	2	61	0,015	-1,985	38	0,009	-1,991
	д. Ошняк-Качкалак		11	0,003	0,003	5	0,001	-0,001
	д. Хутор		58	0,014	0,014	51	0,012	-0,002
28	***Юлсубинское СП***	***1,515***	***962***	***0,231***	***-1,284***	***777***	***0,186***	***-1,329***
	с. Юлсубино	0,615	463	0,111	-0,504	359	0,086	-0,529
	с. Ямашево	0,9	499	0,120	-0,780	418	0,100	-0,800
	Итого по району	**51,326**	**26767**	**6,424**	**-44,902**	**24680**	**5,923**	**-45,403**

Примечание: потребность в новом строительстве кладбищ рассчитана с учетом их заполненности

Таблица 3.4.2.31

Перечень рекомендуемых территорий кладбищ в период с 2012 по 2035 гг.

№ п/п	Местоположение	Наименование объекта	Наименование мероприятия	Вид мероприятий	Единица измерения	Мощность		Срок реализации		Источник мероприятия
						Существующая	Новая (дополнительная)	Первая очередь (до 2020 г.)	Расчетный срок (2021-2035 гг.)	
МЕРОПРИЯТИЯ МЕСТНОГО (ПОСЕЛЕНЧЕСКОГО) ЗНАЧЕНИЯ										
1	***ГП "пгт Рыбная Слобода"***									
	пгт Рыбная Слобода	кладбище	проведение мероприятий по выявлению и устранению негативного воздействия	организационное мероприятие	га	1		+		СТП Рыбно-Слободского МР
		кладбище	проведение мероприятий по выявлению и устранению негативного воздействия	организационное мероприятие	га	0,35		+		СТП Рыбно-Слободского МР
		кладбище	проведение мероприятий по выявлению и устранению негативного воздействия	организационное мероприятие	га	1		+		СТП Рыбно-Слободского МР
2	***Анатышское СП***									
	с.Анатыш	кладбище	проведение мероприятий по выявлению и устранению негативного воздействия	организационное мероприятие	га	1,2		+		СТП Рыбно-Слободского МР
	д.Шиланка	кладбище	проведение мероприятий по выявлению и устранению негативного воздействия	организационное мероприятие	га	0,25		+		СТП Рыбно-Слободского МР
3	***Балыклы-Чукаевское СП***									
	с.Балыклы-Чукаево	кладбище	проведение мероприятий по выявлению и устранению негативного воздействия	организационное мероприятие	га	6		+		СТП Рыбно-Слободского МР
	с.Крещеные Казыли	кладбище	проведение мероприятий по выявлению и устранению негативного воздействия	организационное мероприятие	га	1,5		+		СТП Рыбно-Слободского МР

№ п/п	Местоположение	Наименование объекта	Наименование мероприятия	Вид мероприятий	Единица измерения	Мощность		Срок реализации		Источник мероприятия
						Существующая	Новая (дополнительная)	Первая очередь (до 2020 г.)	Расчетный срок (2021-2035 гг.)	
	с.Старый Арыш	кладбище	проведение мероприятий по выявлению и устранению негативного воздействия	организационное мероприятие	га	4		+		СТП Рыбно-Слободского МР
4	***Бетьковское СП***									
	с.Бетьки	кладбище	проведение мероприятий по выявлению и устранению негативного воздействия	организационное мероприятие	га	2		+		СТП Рыбно-Слободского МР
	д.Малый Атмас	кладбище	проведение мероприятий по выявлению и устранению негативного воздействия	организационное мероприятие	га	4		+		СТП Рыбно-Слободского МР
5	***Биектауское СП***									
	с.Биектау	кладбище	проведение мероприятий по выявлению и устранению негативного воздействия	организационное мероприятие	га	4		+		СТП Рыбно-Слободского МР
		кладбище				2				
	д.Челны-Баш	кладбище	проведение мероприятий по выявлению и устранению негативного воздействия	организационное мероприятие	га	2		+		СТП Рыбно-Слободского МР
6	***Большеелгинское СП***									
	с.Большая Елга	кладбище	проведение мероприятий по выявлению и устранению негативного воздействия	организационное мероприятие	га	5		+		СТП Рыбно-Слободского МР
	д.Сабакаево	кладбище	проведение мероприятий по выявлению и устранению негативного воздействия	организационное мероприятие	га	1,35		+		СТП Рыбно-Слободского МР
7	***Большекульгинское СП***									
	с.Большая Кульга	кладбище	проведение мероприятий по выявлению и устранению негативного воздействия	организационное мероприятие	га	0,4		+		СТП Рыбно-Слободского МР

№ п/п	Местоположение	Наименование объекта	Наименование мероприятия	Вид мероприятий	Единица измерения	Мощность		Срок реализации		Источник мероприятия
						Существующая	Новая (дополнительная)	Первая очередь (до 2020 г.)	Расчетный срок (2021-2035 гг.)	
	д.Дон-Урай	кладбище	проведение мероприятий по выявлению и устранению негативного воздействия	организационное мероприятие	га	0,8		+		СТП Рыбно-Слободского МР
8	***Большемашлякское СП***									
	с.Большой Машляк	кладбище	проведение мероприятий по выявлению и устранению негативного воздействия	организационное мероприятие	га	0,7		+		СТП Рыбно-Слободского МР
		кладбище	проведение мероприятий по выявлению и устранению негативного воздействия	организационное мероприятие	га	1,41		+		СТП Рыбно-Слободского МР
	с.Бикчураево	кладбище	проведение мероприятий по выявлению и устранению негативного воздействия	организационное мероприятие	га	2		+		СТП Рыбно-Слободского МР
	с.Верхний Машляк	кладбище	проведение мероприятий по выявлению и устранению негативного воздействия	организационное мероприятие	га	0,71		+		СТП Рыбно-Слободского МР
9	***Большеошнякское СП***									
	с.Большой Ошняк	кладбище	проведение мероприятий по выявлению и устранению негативного воздействия	организационное мероприятие	га	4,5		+		СТП Рыбно-Слободского МР
	п.Верхний Ошняк	кладбище	проведение мероприятий по выявлению и устранению негативного воздействия	организационное мероприятие	га	2		+		СТП Рыбно-Слободского МР
	с.Малый Ошняк	кладбище	проведение мероприятий по выявлению и устранению негативного воздействия	организационное мероприятие	га	3,6		+		СТП Рыбно-Слободского МР
10	***Большесалтанское СП***									

№ п/п	Местоположение	Наименование объекта	Наименование мероприятия	Вид мероприятий	Единица измерения	Мощность		Срок реализации		Источник мероприятия
						Существующая	Новая (дополнительная)	Первая очередь (до 2020 г.)	Расчетный срок (2021-2035 гг.)	
	с.Большой Салтан	кладбище	проведение мероприятий по выявлению и устранению негативного воздействия	организационное мероприятие	га	9		+		СТП Рыбно-Слободского МР
11	***Козяково-Челнинское СП***									
	с.Козяково-Челны	кладбище	проведение мероприятий по выявлению и устранению негативного воздействия	организационное мероприятие	га	1,16		+		СТП Рыбно-Слободского МР
	д.Иванаево	кладбище	проведение мероприятий по выявлению и устранению негативного воздействия	организационное мероприятие	га	0,92		+		СТП Рыбно-Слободского МР
	с.Уреево-Челны	кладбище	проведение мероприятий по выявлению и устранению негативного воздействия	организационное мероприятие	га	0,69		+		СТП Рыбно-Слободского МР
12	***Корноуховское СП***									
	с.Корноухово	кладбище	проведение мероприятий по выявлению и устранению негативного воздействия	организационное мероприятие	га	2		+		СТП Рыбно-Слободского МР
	д.Наумово	кладбище	проведение мероприятий по выявлению и устранению негативного воздействия	организационное мероприятие	га	0,45		+		СТП Рыбно-Слободского МР
	с.Шетнево-Черемышево	кладбище	проведение мероприятий по выявлению и устранению негативного воздействия	организационное мероприятие	га	1		+		СТП Рыбно-Слободского МР
13	***Кугарчинское СП***									
	с.Кугарчино	кладбище	проведение мероприятий по выявлению и устранению негативного воздействия	организационное мероприятие	га	9		+		СТП Рыбно-Слободского МР
14	***Кукеевское СП***									

№ п/п	Местоположение	Наименование объекта	Наименование мероприятия	Вид мероприятий	Единица измерения	Мощность		Срок реализации		Источник мероприятия
						Существующая	Новая (дополнительная)	Первая очередь (до 2020 г.)	Расчетный срок (2021-2035 гг.)	
	с.Кукеево	кладбище	проведение мероприятий по выявлению и устранению негативного воздействия	организационное мероприятие	га	3		+		СТП Рыбно-Слободского МР
15	***Кутлу-Букашское СП***									
	с.Кутлу-Букаш	кладбище	проведение мероприятий по выявлению и устранению негативного воздействия	организационное мероприятие	га	3,5		+		СТП Рыбно-Слободского МР
	д.Сатлыган	кладбище	проведение мероприятий по выявлению и устранению негативного воздействия	организационное мероприятие	га	2,1		+		СТП Рыбно-Слободского МР
	д.Тябердино-Челны	кладбище	проведение мероприятий по выявлению и устранению негативного воздействия	организационное мероприятие	га	3,04		+		СТП Рыбно-Слободского МР
16	***Масловское СП***									
	с.Масловка	кладбище	проведение мероприятий по выявлению и устранению негативного воздействия	организационное мероприятие	га	2		+		СТП Рыбно-Слободского МР
		кладбище	проведение мероприятий по выявлению и устранению негативного воздействия	организационное мероприятие	га	1		+		СТП Рыбно-Слободского МР
17	***Нижнетимерлекское СП***									
	с.Верхний Тимерлек	кладбище	проведение мероприятий по выявлению и устранению негативного воздействия	организационное мероприятие	га	10		+		СТП Рыбно-Слободского МР
	с.Нижний Тимерлек	кладбище	проведение мероприятий по выявлению и устранению негативного воздействия	организационное мероприятие	га	6		+		СТП Рыбно-Слободского МР
18	***Новоарышское СП***									

№ п/п	Местоположение	Наименование объекта	Наименование мероприятия	Вид мероприятий	Единица измерения	Мощность		Срок реализации		Источник мероприятия
						Существующая	Новая (дополнительная)	Первая очередь (до 2020 г.)	Расчетный срок (2021-2035 гг.)	
	с.Новый Арыш	кладбище	проведение мероприятий по выявлению и устранению негативного воздействия	организационное мероприятие	га	3,8		+		СТП Рыбно-Слободского МР
19	***Русско-Ошнякское СП***									
	с.Русский Ошняк	кладбище	проведение мероприятий по выявлению и устранению негативного воздействия	организационное мероприятие	га	0,45		+		СТП Рыбно-Слободского МР
			расширение части кладбища, не попадающей в водоохранную зону источников питьевого водоснабжения	расширение			0,025	+		
20	***Сорочье-Горское СП***									
	с.Сорочьи Горы	кладбище	проведение мероприятий по выявлению и устранению негативного воздействия	организационное мероприятие	га	0,3		+		СТП Рыбно-Слободского МР
		кладбище	проведение мероприятий по выявлению и устранению негативного воздействия	организационное мероприятие	га	0,5		+		СТП Рыбно-Слободского МР
	п.Камский	кладбище	проведение мероприятий по выявлению и устранению негативного воздействия	организационное мероприятие	га	0,3		+		СТП Рыбно-Слободского МР
21	***Троицко-Урайское СП***									
	с.Гремячка	кладбище	проведение мероприятий по выявлению и устранению негативного воздействия	организационное мероприятие	га	0,6		+		СТП Рыбно-Слободского МР
22	***Шеморбашское СП***									

№ п/п	Местоположение	Наименование объекта	Наименование мероприятия	Вид мероприятий	Единица измерения	Мощность		Срок реализации		Источник мероприятия
						Существующая	Новая (дополнительная)	Первая очередь (до 2020 г.)	Расчетный срок (2021-2035 гг.)	
	с.Шеморбаш	кладбище	проведение мероприятий по выявлению и устранению негативного воздействия	организационное мероприятие	га	2,5		+		СТП Рыбно-Слободского МР
	с.Алан-Полян	кладбище	проведение мероприятий по выявлению и устранению негативного воздействия	организационное мероприятие	га	2		+		СТП Рыбно-Слободского МР
	с.Тавларово	кладбище	проведение мероприятий по выявлению и устранению негативного воздействия	организационное мероприятие	га	2,5		+		СТП Рыбно-Слободского МР
23	***Шетнево-Тулушское СП***									
	д.Новая Ырга	кладбище	проведение мероприятий по выявлению и устранению негативного воздействия	организационное мероприятие	га	2,1		+		СТП Рыбно-Слободского МР
24	***Шумбутское СП***									
	сКамский	кладбище	проведение мероприятий по выявлению и устранению негативного воздействия	организационное мероприятие	га	0,54		+		СТП Рыбно-Слободского МР
	д.Красный Яр	кладбище	проведение мероприятий по выявлению и устранению негативного воздействия	организационное мероприятие	га	0,54		+		СТП Рыбно-Слободского МР
25	***Шумковское СП***									
	с.Шумково	кладбище	проведение мероприятий по выявлению и устранению негативного воздействия	организационное мероприятие	га	5		+		СТП Рыбно-Слободского МР
26	***Юлсубинское СП***									
	с.Юлсубино	кладбище	проведение мероприятий по выявлению и устранению негативного воздействия	организационное мероприятие	га	4,1		+		СТП Рыбно-Слободского МР

№ п/п	Местоположение	Наименование объекта	Наименование мероприятия	Вид мероприятий	Единица измерения	Мощность		Срок реализации		Источник мероприятия
						Существующая	Новая (дополнительная)	Первая очередь (до 2020 г.)	Расчетный срок (2021-2035 гг.)	
	с.Ямашево	кладбище	проведение мероприятий по выявлению и устранению негативного воздействия	организационное мероприятие	га	4,5		+		СТП Рыбно-Слободского МР

СХЕМА ТЕРРИТОРИАЛЬНОГО ПЛАНИРОВАНИЯ РЫБНО-СЛОБОДСКОГО МУНИЦИПАЛЬНОГО РАЙОНА

Размещение кладбищ

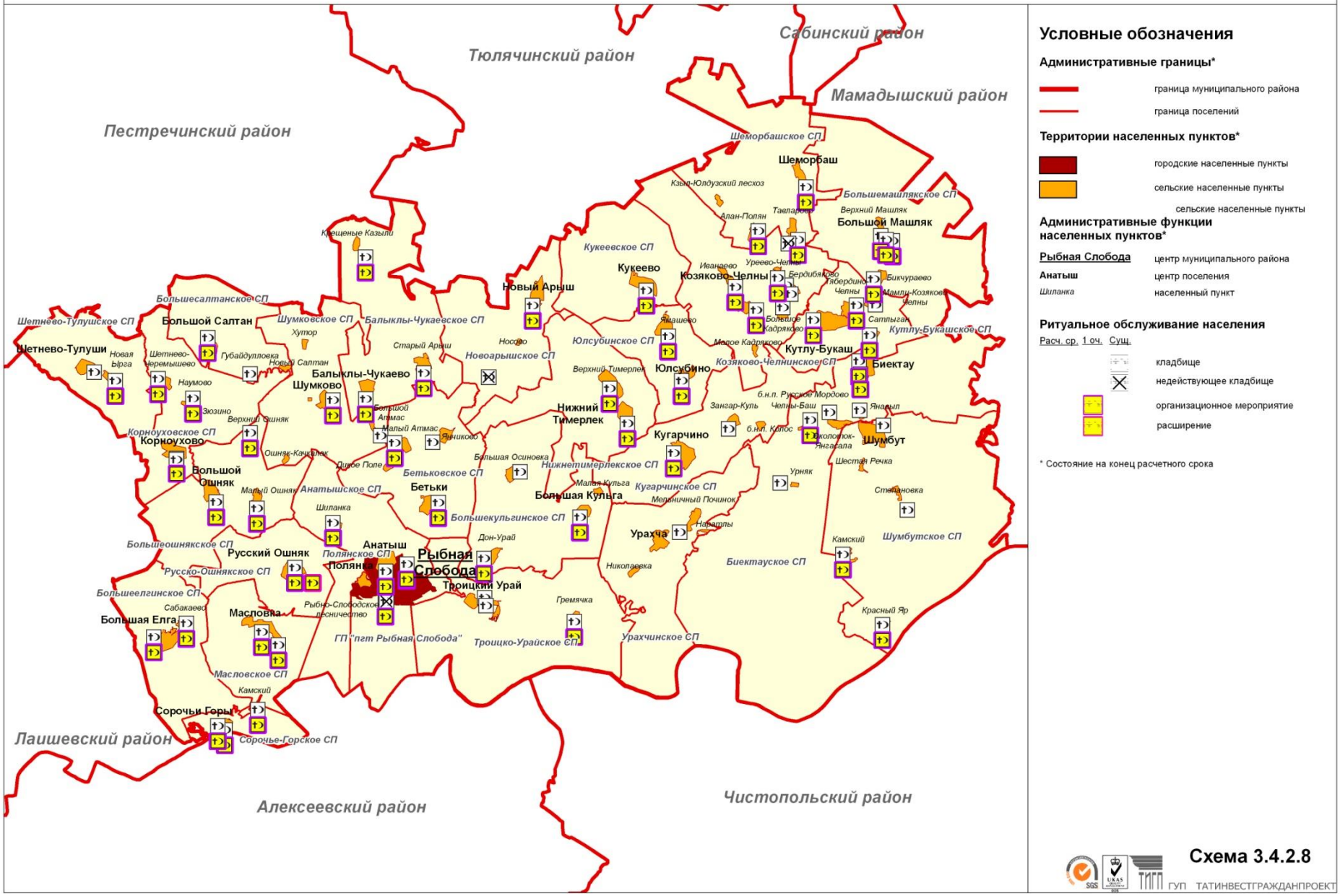

Условные обозначения

Административные границы*

- граница муниципального района
- граница поселений

Территории населенных пунктов*

- городские населенные пункты
- сельские населенные пункты
- сельские населенные пункты

Административные функции населенных пунктов*

Рыбная Слобода	центр муниципального района
Анатыш	центр поселения
Шиланка	населенный пункт

Ритуальное обслуживание населения

Расч. ср. 1 оч. Сущ.

- кладбище
- недействующее кладбище
- организационное мероприятие
- расширение

* Состояние на конец расчетного срока

Схема 3.4.2.8

ГУП ТАТИНВЕСТГРАЖДАНПРОЕКТ

Общественные уборные

В городах, городах-курортах и курортных местностях, поселках, районных центрах и других населенных пунктах, в местах массового скопления и посещения людей должны устраиваться общественные уборные.

Согласно Санитарным правилам устройства и содержания общественных уборных, утвержденным Главным государственным санитарным врачом СССР 19.06.1972 N 983-72, устанавливаются следующие принципы размещения общественных уборных:

1. Общественные уборные должны устраиваться в следующих местах населенных пунктов:

а) на площадях, транспортных магистралях, улицах с большим пешеходным движением;

б) на площадях около вокзалов, на всех железнодорожных станциях, морских и речных пристанях, автостанциях и аэровокзалах. Примерный расчет вместимости уборных: 1 очко на 500 человек;

в) в загородных и внутригородских парках, на больших бульварах, местах массового отдыха трудящихся (парки, лесные массивы и др.);

г) на территории торговых центров, колхозных рынков;

д) на стадионах, пляжах, местах водных спортивных сооружений и других объектах подобного типа;

е) на автострадах, выставках, около открытых кинотеатров и т.д.

При расчетах посещаемости уборных за 1 очко принимается 1 унитаз или 2 писсуара. Радиус обслуживания общественных уборных в городах не должен превышать 500 - 700 м, включая общественные уборные, размещаемые на площадях, около торговых центров и т.д.

2. Места расположения общественных уборных и подходы к ним должны быть обозначены специальными указателями, заметными в дневное и вечернее время.

3. Общественные уборные могут располагаться:

а) в первых этажах общественных зданий;

б) в надземных или подземных, отдельно стоящих сооружениях;

в) в передвижных автофургонах.

4. Общественные уборные должны быть канализованными путем присоединения к общей канализационной сети. В населенных пунктах, где нет централизованной сети канализации, общественные уборные должны иметь подводку воды со спуском на местные очистные сооружения (например, система подземной фильтрации).

В сельских местностях уборные должны устраиваться с водонепроницаемым выгребом. Возможно также устройство неканализованных общественных уборных в виде люфт-клозетов.

Передвижные уборные могут размещаться только в местах, где возможно их присоединение к сетям водопровода и канализации.

Устройство обычных дворовых общественных уборных с вытяжкой из выгреба без теплового возбудителя допускается в отдельных случаях по согласованию с местными органами санитарного надзора, при пользовании ими только в теплое время года.

5. Выбор мест для размещения общественных уборных, их устройство и оборудование должны согласовываться с местными органами санитарного надзора.

В Рыбно-Слободском муниципальном районе суммарная потребность в общественных уборных составляет 54 прибора на первую очередь.

3.5. Мероприятия по сохранению и использованию историко-культурного каркаса Рыбно-Слободского района Республики Татарстан

Для обеспечения сохранения и использования историко-культурного потенциала Республики Татарстан, сохранения и развития элементов историко-культурного каркаса необходимо принятие комплекса мер на федеральном, региональном и местном уровнях за счет рационализации систем расселения, совершенствования функционального, градостроительного и других видов зонирования территории

Развитие узловых элементов историко-культурного каркаса:

А. Исторические населенные пункты.

На федеральном уровне:

– участие в конкурсах на получение грантов во Всероссийских программах «Культура России», «Малые исторические города».

На региональном уровне предлагается:

– развитие традиционного хозяйства, народных промыслов и ремесел как градоформирующих факторов развития «неперспективных» поселений с включением их в маршруты познавательного туризма;

На местном уровне: Обеспечение разработки документов территориального планирования, проектов планировки и правил землепользования и застройки с учетом границ территорий объектов культурного наследия и зон их охраны, режимов и регламентов содержания зон охраны объектов культурного наследия исторических населенных пунктов.

На региональном уровне:

– разработка и принятие в установленном порядке Положения об историко-культурном музее-заповеднике РТ;

– развите туристической инфраструктуры, в том числе в рамках ТОП «Камские Поляны».

В. Объекты историко-культурного наследия

На федеральном уровне: участие в реализации федеральных целевых программ сохранения культурного наследия «Культура России», «Малые исторические города», «Реконструкция исторических городов» и т.д. на конкурсной основе; обеспечение ведения мониторинга в федеральном формате.

Разработать федеральные маршруты культурного туризма.

На региональном уровне:

– реализация целевой комплексной программы сохранения культурного наследия «Мирас - Наследие» на 2007-2009 гг., утвержденной правительством РТ от 2.07.2007г.№265;

– организация регистрации обременений по условиям охраны памятников на объекты недвижимости регионального уровня; обеспечение отображения границ территорий объектов культурного наследия и зон их охраны в Земельном кадастре РТ;

– регистрация обременений по условиям охраны объектов культурного наследия при регистрации объектов культурногонаследия регионального значения.

– разработать маршрут культурного туризма:

– «Рыбно-Слободский район- центр промыслов и ремесел».

На местном уровне:

– обеспечение отображения границ территорий объектов культурного наследия и зон их охраны в Земельном кадастре муниципального образования; регистрация обременений по условиям охраны объектов культурного наследия при регистрации объектов культурного наследия местного значения.

Развитие линейных элементов историко-культурного каркаса:

– формирование федеральных туристических маршрутов.

– формирование региональных туристических маршрутов: «Жемчужное ожерелье», «Татарстан-страна городов» и др.

– развитие туристической инфраструктуры и повышение качества сервисного обслуживания региональных туристических объектов;

– для обеспечения выполнения мероприятий на уровне республиканских и муниципальных органов необходимо:

Провести правовые процедуры. Для решения проблем обеспечения сохранения объектов культурного наследия необходима правовая база экономических механизмов:

– по определению границ территорий объектов культурного наследия и зон их охраны (проектами зон охраны объектов культурного наследия на историческое поселение или отдельно на комплекс и объект) и закреплению их в земельном кадастре с регистрацией обременений в регистрационной палате;

– по переводу территорий историко-культурных заповедников, достопримечательных мест и территорий памятников за пределами границ территорий населенных пунктов в категорию земель историко-культурного назначения;

– обязательным условием при передаче объектов культурного наследия в собственность субъектов РФ, муниципального образования предусмотреть наложение на собственника обязательств по сохранению объектов культурного наследия федерального, республиканского и местного значения (обременение).

– создание негосударственной системы доверительного управления объектами культурного наследия. Передача объектов культурного наследия в доверительное управление – это:гарантия того, что памятник не будет снесен или запущен, это возможность получения дохода управляющим для осуществления своей деятельности. Для развития системы эффективного негосударственного доверительного управления объектами культурного наследия необходимо стимулирование предстоящей деятельности доверительных управляющих. Задача привлечения к доверительному управлению частных компаний, а также, возможно, некоммерческих организаций, не может быть решена без внесения некоторых корректив в законодательство, в том числе законодательство об объектах культурного наследия.

Разработка градостроительной и проектной документации:

– усиление памятникоохранной составляющей в документах территориального планирования с учетом следующих стадий: анализ, прогноз,

синтез всех компонентов природной и историко-культурной среды того или иного района и территории региона в целом;

– совершенствование функционального зонирования и реализация, ориентированных на сохранение и использование объектов культурного наследия сценариев организации ландшафтно-рекреационного и природно-рекреационного каркасоввыработка экономических механизмов, способствующих привлечению физических и юридических лиц к участию в инвестировании средств на сохранение и реставрацию объектов культурного наследия.

Мероприятия регионального значения по сохранению, изучению и регенерации историко-культурного наследия

Схемой территориального планирования района Республики Татарстан предлагаются следующие мероприятия по сохранению и использованию историко-культурного наследия:

1. Осуществлять учет объектов культурного наследия, памятников истории и культуры федерального, республиканского и местного значений, создание Единого государственного реестра объектов культурного наследия РТ.
2. Завершение организационной работы по разграничению ответственности и собственности на памятники истории и культуры федерального, республиканского и местного значения между федеральными, республиканскими и муниципальными органами.
3. Завершить разработку проектов зон охраны памятников истории и культуры на уровне генпланов или ПОЗ населенных пунктов
4. Осуществить организационную работу по разграничению собственности на памятники истории и культуры федерального, республиканского и местного значений а также предусмотреть решение правовых вопросов при приватизации памятников.
5. Осуществлять охранные археологические работы в зоне разрушающихся памятников при проведении строительных, дорожных, мелиоративных работ, на берегах Куйбышевского водохранилища.
6. Организовать проведение государственной историко-культурной экспертизы по списку выявленных объектов культурного наследия для включения в Единый государственный реестр объектов культурного наследия в соответствии с требованиями «Положения о государственной историко-культурной экспертизы», утвержденного Постановлением Правительства Российской Федерации от 15 июля 2009 г. N 569.
7. Разработки программы инвентаризации земель археологического наследия с целью точной привязки памятников археологии к территории региона и выявления зон возможного экспонирования объектов «на месте» и реновацией зоны.

Первоочередные мероприятия

Реализация целевой комплексной программы сохранения культурного наследия «Мирас-Наследие» на 2011-2016 гг.,

Разработка документов территориального планирования, проектов планировки и правил землепользования и застройки с учетом зон охраны объектов культурного наследия исторических населенных пунктов.

Обеспечить исполнение Постановления Кабинета Министров Республики Татарстан от 20 сентября 2000 г. № 674 "Об объявлении культурного слоя Чаллынского (Тябердинского) городища 12-16 вв., памятника археологии федерального (общероссийского) значения, и прилегающих к нему объектов в Рыбно-Слободском районе историко-культурной заповедной территорией "Чаллы" (провести благоустройство историко-культурной заповедной территории; предусматривать в республиканском бюджете расходы на финансирование археологических исследований и охранно-спасательных работ на историко-культурной заповедной территории "Чаллы", создать на базе историко-культурной заповедной территории "Чаллы" государственный историко-археологический заповедник "Чаллы" и др.).

Разработать маршруты культурного туризма; поэтапно развивать туристическую инфраструктуру; интегрировать программу развития туризма в российские и международные программы; разработать федеральный маршрут «Камский торговый путь» в рамках проекта «Великий Волжский путь» и ТОП «Камские Поляны»; благоустроить пристани для организации речных туров; проводить охранно-спасательные археологические исследования в зоне воздействия Куйбышевского водохранилища; осуществлять научные исследования по выявлению и постановки на государственную охрану объектов историко-культурного наследия; реставрация памятников градостроительства и архитектуры; установить информационные знаки (мемориальные таблички) на памятниках истории и культуры; разработать проект возрождения Рыбно-Слободской художественно-ремесленной мастерской.

Источниками финансирования мероприятий по охране и использованию культурных и исторических ценностей являются:

– федеральный бюджет;

– республиканский бюджет Республики Татарстан и местные (городские, районные) бюджеты;

– средства владельцев, пользователей и арендаторов культурных и исторических ценностей, другие взносы юридических и физических лиц;

– арендная плата за использование памятников истории и культуры, находящихся в оперативном управлении государственных органов охраны памятников;

– средства от выдачи лицензий, доходы организаций государственного хранения культурных и исторических ценностей, туристско-экскурсионных организаций, осуществляющих показ памятников истории и культуры, и другие поступления;

– средства от иных источников, не запрещенных законодательством.

Государство финансирует работы на объектах культурного и исторического наследия независимо от форм собственности в случаях их повреждения или разрушения в результате проведения общественных работ, социальных, экологических, стихийных бедствий и катастроф.

3.6. Развитие туристско-рекреационной системы

Обозначенные преимущества в историко-культурном, природном и инфраструктурном потенциалах территории Рыбно-Слободского муниципального района, расположение на оси транспортных коридоров Предкамья, на берегах Куйбышевского водохранилища способствуют вовлечению Рыбно-Слободского района в туристическую деятельность в целях развития туристской индустрии как части единой туристско-рекреационной системы республики и как одного из видов деятельности экономики района. Основная задача развития данной сферы деятельности - развитие культурно-познавательного, экскурсионного, религиозно-экскурсионного, этнографического, экологического, водного, приключенческого (охота, рыбная ловля, конный отдых), спортивно-оздоровительного, спортивно-развлекательного, детского, рекреационного направлений туристской индустрии и обеспечения рекреационными территориями, объектами и услугами местное население и посетителей района.

Учитывая направленность туристической деятельности в республике на внутренний и въездной туризм, при условии формирования и развития региональных специализированных туристско-рекреационных территорий (Туристско-оздоровительный парк «Камские Поляны») Рыбно-Слободский район имеет предпосылки для формирования туристско-рекреационной системы, предоставляющей туристско-рекреационные услуги для местного населения района, республики и России, а также способной обеспечить значительный вклад в социально-экономическое развитие района за счет увеличения доходной части бюджета, притока инвестиций, увеличения рабочих мест, улучшения здоровья населения, сохранения и рационального использования культурно-исторического и природного потенциала.

Для обеспечения формирования конкурентоспособной туристской отрасли в краткосрочной перспективе требуется:

- увеличить время пребывания туристов на территории за счет увеличения продолжительности туристского сезона до круглогодичного, увеличения продолжительности пребывания туристов (от 3 до 12 дней),
- развивать приоритетные виды туризма, определенные оценкой туристско-рекреационного потенциала и спросом на них,
- создать и развивать центры туризма, как места наиболее эффективного и перспективного ведения туристско-рекреационной деятельности,
- сформировать туристско-рекреационные зоны, как места интенсивного ведения туристско-рекреационной деятельности и развития околотуристической деятельности (транспорт, гостиничный и ресторанный бизнес, торговля, страхование и др.).

Градостроительный аспект процесса становления туризма в регионе проявляется в вопросах развития материальной базы туризма, а именно в вопросах формирования системы туристско-рекреационных зон и подзон, центров и подцентров, туристско-рекреационных объектов и связей между ними. Туристско-рекреационные объекты, размещающиеся в центрах или подцентрах той или иной зоны или подзоны, связаны туристическими маршрутами, как в пределах одной

зоны, так и между ними, формируя единую систему туристско-рекреационных связей. В состав зон включаются также близлежащие территории, расширяющие диапазон предоставляемых туристам услуг и время их пребывания на территории зоны. Формирование данных зон связано с восстановлением и развитием существующих объектов туристического показа и сервиса и со строительством новых объектов, в частности в сфере обслуживания, в целях развития того или иного вида туризма.

Согласно Схеме территориального планирования Республики Татарстан в Предкамской части республики предлагается организация Камской туристско-рекреационной зоны регионального значения, объединяющей туристско-рекреационные объекты и ресурсы различной направленности 5-ти районов республики, в том числе Рыбно-Слободского района, с перспективами организации Туристско-оздоровительного парка «Камские Поляны». Перспективными направлениями и видами туризма в предлагаемой зоне является широкий спектр видов туристско-рекреационной деятельности – культурно-познавательный, лечебно-оздоровительный, экологический, водный, круизный, приключенческий (охота, рыбная ловля, конный отдых), рекреационный туризм и туризм выходного дня. Данная зона охватывает юго-восточную и восточную части территории Рыбно-Слободского района. Также перспективность развития туристско-рекреационной системы Рыбно-Слободского района обусловлена перспективами и масштабами создания Казанской туристско-рекреационной зоны межрегионального значения с центром в г.Казань.

В целях активизации и развития различных видов туристско-рекреационной деятельности, расширения спектра туристических услуг и развития новых направлений туризма в рамках удовлетворения потребностей местного населения в отдыхе и рекреации и привлечения туристов на территорию района Схемой территориального планирования Рыбно-Слободского муниципального района предлагается развитие экскурсионного, культурно-познавательного, религиозно-экскурсионного, этнографического, экологического, приключенческого (охота, рыбная ловля, конный отдых), водного, круизного, спортивно-оздоровительного, спортивно-развлекательного, рекреационного, детского туризма и туризма выходного дня (кратковременный отдых). Реализация перечисленных направлений в туристско-рекреационной деятельности возможна с использованием сети музейных учреждений, объектов культурного наследия, культурно-познавательных, религиозных, спортивно-оздоровительных, рекреационных, приключенческих объектов, мест бытования народных художественных промыслов и возрождения традиций и быта народности, особо охраняемых природных территорий и их резервируемых участков, лесных ландшафтов, рек Кама, Бетька, Суша, Ошняк и другие, исторических, религиозных и досуговых родников, а также с созданием сети объектов и территорий культурно-познавательного и этнографического (туристско-музейный и этнографический комплексы, музей под открытым небом, музей леса), экологического (экологический комплекс), детского (детские и спортивные оздоровительные лагеря), водного (лодочная станция, яхт-клуб), приключенческого, рекреационного (туристско-рекреационный кластер «Камская жемчужина», зеленые стоянки) туризма, зон отдыха с пляжными территориями.

Места концентрации привлекательных для туристического показа и использования объектов, основные транспортно-туристические потоки, видовые точки привлекательного ландшафта и другое являются основными факторами перспективного размещения сети туристических и обслуживающих объектов. Для формирования привлекательного для туриста облика района необходимо кроме выполнения комплекса мероприятий по благоустройству, реконструкции, реставрации, строительству туристических объектов, также создать условия для повышения качества обслуживающей сферы и расширения сети данных объектов. С учетом Программы социально-экономического развития Рыбно-Слободского муниципального района на 2011-2015 годы и Концепции развития Туристско-рекреационного кластера «Камская жемчужина» Схемой территориального планирования Рыбно-Слободского муниципального района предлагается также организация сети объектов обслуживающей сферы (объекты питания, объекты гостиничного типа, информационные центры, пункты проката и др.), выполненных в национальном колорите, и размещение их вдоль основных транспортных потоков и в предполагаемых местах реализации туристического продукта. Национальная стилизация данных объектов подчеркнет колорит района, в наибольшей степени привлечет внимание останавливающихся туристов. Развитие этнографического направления туризма, проявляющегося, в том числе, и в объектах обслуживающей сферы, позволит привлечь местное население, сохранившее национальные традиции, для популяризации многонациональной культуры района, республики и страны в целом.

На районном уровне рассмотрения в основе формирования функциональной и пространственно-планировочной структуры туристско-рекреационной системы Рыбно-Слободского муниципального района лежат:

- пгт Рыбная Слобода как центр муниципального района и опорный центр туристско-рекреационной системы района с комплексом культурно-познавательных, спортивно-оздоровительных объектов, мест массового отдыха населения и бытования народных художественных промыслов, иных привлекательных для туристов мест и объектов как внутри населенного пункта, так и на близлежащих территориях, в комплексе с сетью объектов обслуживания туристов (предприятия питания),
- с. Большая Елга и с. Кутлу-Букаш как центры истории сел Рыбно-Слободского района,
- сеть охраняемых государством и выявленных объектов культурного наследия, представленных памятниками промышленной, гражданской, культовой архитектуры, памятниками археологии,
- сеть населенных пунктов с сохранившимися промыслами, традициями и бытом (с. Кугарчино, д. Околоток-Янгасала, с. Козяково-Челны, с. Масловка),
- сеть спортивно-оздоровительных объектов в пгт Рыбная Слобода,
- особо охраняемые природные территории (Мешинский и Шумбутский государственные охотничьи заказники, 6 памятников природы регионального значения, 2 резервируемых участка ООПТ),

- рекреационная зона побережья Куйбышевского водохранилища, активно используемая для купания и рыбной ловли,
- рекреационные (базы отдыха, туристический рекреационный комплекс), приключенческие (охотничья база) объекты и объекты детского отдыха (Спортивный оздоровительный лагерь «Надежда» на базе школы),
- рекреационные территории, повсеместно представленные в районе (места проведения культурно-массовых мероприятий, исторические, событийные, досуговые благоустроенные родники и зоны отдыха),
- сеть объектов обслуживания, представленная предприятиями питания в пгт Рыбная Слобода и объектами придорожного сервиса (гостиница, кафе) на автомобильных дорогах федерального значения М-7 «Волга» и «Казань-Оренбург»,
- лесные ландшафты,
- реки Кама (Куйбышевское водохранилище), Бетька, Суша, Ошняк, Шумбут и другие,
- сеть водных объектов, используемых для купания и рыбалки местным населением и отдыхающими из других районов республики.

Характер территориального расположения указанных объектов, их качественные характеристики, степень сформированности определяют структурное построение туристско-рекреационной системы:

- наличие и перспектива организации туристско-рекреационных зон и подзон различного уровня и функциональности как ареалов концентрации наиболее привлекательных объектов туристического показа и природных ландшафтов,
- выделение маршрутно-опорных центров и маршрутно-опорных точек в зонах как мест туристско-рекреационной привлекательности в силу высокого историко-культурного потенциала и мест приема и обслуживания туристов и экскурсантов,
- выделение маршрутно-транзитных точек как населенных пунктов, имеющих на своей территории отдельные наиболее привлекательные объекты туристического показа с развитой системой кратковременного обслуживания,
- объединение маршрутно-опорных центров, маршрутно-транзитных точек, отдельно стоящих объектов, природных территорий сетью экскурсионно-туристических маршрутов различного уровня и функциональной направленности.

Схемой территориального планирования Рыбно-Слободского муниципального района с учетом мероприятий Схемы территориального планирования Республики Татарстан предлагается формирование и организация следующих зон и локальных центров туристско-рекреационного освоения (Таблица 3.6.1).

1. Рыбно-Слободская туристско-рекреационная зона – полифункциональная зона местного значения, объединяющая территории распространения и перспективного развития культурно-познавательного, экскурсионного, религиозно-экскурсионного, событийного, этнографического,

спортивно-оздоровительного, спортивного, спортивно-развлекательного, приключенческого, рекреационного и детского туризма, а также туризма выходного дня. Полифункциональность данной зоны и перечисленные перспективы развития туристско-рекреационной деятельности обусловлены наличием музейных учреждений, объектов культурного наследия, исторических религиозных объектов, спортивно-оздоровительных и иных спортивных объектов, баз отдыха, охотничьих баз, зон массового отдыха населения (места купания и рыбной ловли, родники и др.), рекреационной привлекательностью реки Кама (Куйбышевского водохранилища), возрождением и сохранением народных промыслов и ремесел.

Центром туристско-рекреационной деятельности в данной зоне (маршрутно-опорным центром) и туристско-рекреационной системы Рыбно-Слободского района в целом выступает пгт Рыбная Слобода, подцентрами (маршрутно-опорными точками) – села Троицкий Урай, Масловка, а также в качестве маршрутно-транзитных точек могут выступать населенные пункты Большая Елга, Сабакаево, Большая Кульга, Урахча, Шумково, Балыклы-Чукаево, Гремячка и др.

Проведение мероприятий по реконструкции (реставрации) объектов культурного наследия, созданию инфраструктуры культурно-познавательного, этнографического, событийного туризма, реконструкции и строительству рекреационных объектов и объектов детского отдыха, по организации и оборудованию пляжных территорий по реке Кама, созданию инфраструктуры водного, спортивно-оздоровительного туризма и по расширению сети объектов обслуживания будут способствовать развитию туристско-рекреационной инфраструктуры района и расширению качественных туристических и сервисных услуг, формированию туристско-рекреационной зоны и привлечению туристов на территорию данной зоны и района в целом.

В составе данной туристско-рекреационной зоны выделяется туристско-***рекреационная подзона «пгт Рыбная Слобода»***, формируемая на базе административного центра муниципального района и предполагаемого центра туристско-рекреационной системы района пгт Рыбная Слобода, близлежащих населенных пунктов (с. Анатыш и д. Полянка) и территорий с участием существующих музейных учреждений, объектов культурного наследия, спортивно-оздоровительных, рекреационных объектов и зон массового отдыха населения на реке Кама, а также функционированию деятельности мастеров и специализированных групп по различным видам промыслов.

Схемой территориального планирования Рыбно-Слободского муниципального района и Программой социально-экономического развития Рыбно-Слободского муниципального района на 2011-2015 гг. для организации конкурентоспособной туристической отрасли в районе и формирования центра туристско-рекреационной деятельности предлагается:

– в пгт Рыбная Слобода для экскурсионного, культурно-познавательного туризма реставрация объектов культурного наследия, строительство Туристско-музейного комплекса, призванного объединить существующие музейные учреждения (Рыбно-Слободский краеведческий музей, Музей образования) и расширить перечень музеев (Музей рыбы и другие),

организация туристического информационного центра на базе Туристско-музейного комплекса,

- для развития религиозно-экскурсионного туризма реставрация и восстановление религиозных объектов в с. Анатыш и пгт Рыбная Слобода,
- для развития спортивного, спортивно-оздоровительного туризма расширение сети спортивных и спортивно-оздоровительных объектов – строительство спортивно-оздоровительного комплекса с бассейном, крытого катка с искусственным льдом, ипподрома, лыжной базы с освещенной лыжной трассой,
- в целях организации инфраструктуры водного туризма и пляжного отдыха планируется завершение строительства причала в пгт Рыбная Слобода, строительство яхт-клуба, лодочной станции, оборудование пляжной территории на реке Кама,
- для создания благоприятных условий для отдыха населения пгт Рыбная Слобода и посетителей района и административного центра планируется организация парка отдыха с разнообразным перечнем функциональных зон для отдыха и широким спектром предоставляемых услуг,
- в связи с отсутствием полного комплекса объектов сферы обслуживания предлагается строительство или оборудование гостиничного комплекса в пгт Рыбная Слобода с целью расширения и повышения качества предоставляемых услуг в сфере обслуживания (Таблица 3.6.4).

Также в составе Рыбно-Слободской туристско-рекреационной зоны выделяется ***Масловская туристско-рекреационная подзона*** как полифункциональная подзона сочетания культурно-познавательного, экскурсионного, религиозно-экскурсионного, этнографического, рекреационного, детского туризма и кратковременного отдыха благодаря наличию музея, религиозных объектов (памятников архитектуры регионального значения и выявленных), территорий бывших рекреационных объектов, зон массового отдыха. В целях реализации этнографического, культурно-познавательного, религиозно-экскурсионного потенциала рассматриваемой территории Схемой территориального планирования Рыбно-Слободского муниципального района предлагается реконструкция (реставрации) объектов культурного наследия (памятников культовой архитектуры), благоустройство с. Масловка как русской этнографической деревни. Благоприятный для развития рекреационной деятельности природный потенциал (Куйбышевское водохранилище, лесные массивы, родники) данной территории, высокая посещаемость прибрежных территорий Камы круглый год в рекреационных целях (купание, рыбная ловля), выгодное транспортное положение на пересечении крупных транспортных магистралей (автомобильной дороги федерального значения «Казань-Оренбург» и автомобильной дороги «Шали-Сорочьи Горы») создают предпосылки для развития различных направлений рекреационной деятельности (детский, рекреационный, приключенческий туризм, кратковременный отдых). В целях создания и развития соответствующей рекреационной инфраструктуры Схемой территориального планирования Рыбно-Слободского муниципального района и Программой

социально-экономического развития Рыбно-Слободского района на 2011-2015 гг. предлагается:

- восстановление деятельности и реконструкция недействующей базы отдыха на 50 мест, строительство детского оздоровительного лагеря на летний период мощностью 100 мест с пляжной территорией в Масловском сельском поселении,
- организация зоны отдыха на базе родника и оборудование пляжной территории южнее с. Масловка,
- строительство лодочной станции со смотровой площадкой в с. Масловка,
- обустройство стилизованного места отдыха около с. Сорочьи Горы на автомобильной дороге федерального значения «Казань-Оренбург» (см. табл. 3.6.4).

Формирование и развитие туристско-рекреационной подзоны невозможно без создания качественной сферы обслуживания, что в настоящее время требует строительства или оборудования гостиницы, расширение сети предприятий питания.

Также в составе Рыбно-Слободской туристско-рекреационной зоны выделяется ***Троицко-Урайская туристско-рекреационная подзона*** как подзона рекреационного, приключенческого туризма и кратковременного отдыха благодаря природному потенциалу и транспортной доступности побережья Куйбышевского водохранилища в Троицко-Урайском сельском поселении от пгт Рыбная Слобода как центра туристско-рекреационной зоны, так и туристско-рекреационной системы района. Размещение в данной подзоне спортивно-оздоровительного лагеря круглогодичного действия и зеленой стоянки, благоустройство многочисленных родников позволит создать благоприятные условия для организованного и самостоятельного отдыха населения и посетителей района.

На территории предлагаемой туристско-рекреационной зоны выделяются территории локального размещения привлекательных объектов, не вошедшие в туристско-рекреационные подзоны по причине удаленности от основной концентрации рассматриваемых объектов. Среди них, с. Большая Кульга, с. Урахча, с. Шумково, с. Балыклы-Чукаево и прилегающие территории соответствующих сельских поселений как места размещения объектов культурного наследия (выявленных памятников культовой архитектуры), зон отдыха (родник, место проведения культурно-массовых мероприятий) и особо охраняемых природных территорий. Указанные культурно-познавательные и рекреационные ресурсы также могут быть вовлечены в туристско-рекреационную деятельность с посещением туристами привлекательных территорий и объектов.

2. Чаллынская туристско-рекреационная зона - полифункциональная зона регионального значения как зона перспективного развития культурно-познавательного, экскурсионного, археологического, религиозно-экскурсионного, этнографического туризма и туризма выходного дня (кратковременного отдыха). Схемой территориального планирования Республики Татарстан данная территория включена в Камскую туристско-рекреационную зону регионального значения. Привлекательность востока Рыбно-Слободского района в туристско-

рекреационном плане заключается в концентрации историко-культурных, природных ресурсов – памятники археологии федерального значения (Чаллынское (Тябердинское) городище), лесные массивы, выявленные объекты культурного наследия местного значения, базы отдыха, благоустроенные исторические и досуговые родники, места проведения культурно-массовых мероприятий.

Центром данной зоны и подцентром туристско-рекреационной системы Рыбно-Слободского района будет являться село Кутлу-Букаш, подцентром зоны (маршрутно-опорной точкой) – село Тябердино-Челны, а также в качестве маршрутно-транзитных точек могут выступать населенные пункты Козяково-Челны, Юлсубино.

Чаллынская туристско-рекреационная зона предлагается для организации в целях объединения уникальных историко-культурных и этнографических территорий в сочетании с природно-рекреационными ресурсами. Центральное место в данной зоне занимает Чаллынское (Тябердинское) городище, на базе которого согласно Постановлению Кабинета Министров Республики Татарстан от 20 сентября 2000 г. № 674 «Об объявлении культурного слоя Чаллынского (Тябердинского) городища 12-16 вв., памятника археологии федерального (общероссийского) значения, и прилегающих к нему объектов в Рыбно-Слободском районе историко-культурной заповедной территорией «Чаллы» предлагается организация историко-археологического заповедника «Чаллы». Установление подобного статуса территории городища, организация Музея под открытым небом, благоустройство прилегающих территорий с. Кутлу-Букаш и д. Тябердино-Челны позволят сохранить, восстановить и популяризовать историко-культурное, археологическое наследия с перспективами развития культурно-познавательного, археологического, экскурсионного видов туризма. Комплексное использование в туристско-рекреационной деятельности располагающихся в ближайшем окружении городища привлекательных в историко-культурном и рекреационном плане объектов (Могила Идриса-Хальфы, Родник «Халфа Бабай Чишмесе», Музей истории села Кутлу-Букаш) будет способствовать формированию туристско-рекреационного центра.

В целях расширения территории охвата данной подзоны и комплекса предоставляемых туристско-рекреационных услуг Схемой территориального планирования Рыбно-Слободского муниципального района также предлагается благоустройство с. Козяково-Челны как этнографической крященской деревни (этнографический туризм), увеличение мощности действующей базы отдыха в Большемашлякском сельском поселении, организация зоны отдыха с оборудованным пляжем для базы отдыха и посетителей пруда (рекреационный туризм и кратковременный отдых).

3. Шумбутскую туристско-рекреационную зону предлагается организовать как зону культурно-познавательного, экологического, приключенческого, рекреационного туризма и кратковременного отдыха регионального уровня, объединяющую территорию предлагаемого Туристско-оздоровительного парка «Камские Поляны» и ряда других привлекательных территорий (д. Околоток-Янгасала как место бытования художественной обработки дерева, побережье Куйбышевского водохранилища с имеющейся базой отдыха в Биектауском сельском поселении).

Центром данной зоны и подцентром туристско-рекреационной системы Рыбно-Слободского района будет являться село Шумбут, подцентром зоны (маршрутно-опорной точкой) – село Камский, а также в качестве маршрутно-транзитной точки может выступать населенный пункт Красный Яр.

Ландшафтно-рекреационная привлекательность побережья Куйбышевского водохранилища в сочетании с культурно-познавательной и природоохранной составляющей способствует формированию предложений по организации Туристско-оздоровительного парка «Камские Поляны», формированию туристско-рекреационного кластера «Камская жемчужина» на юго-востоке Рыбно-Слободского района. Формирование и развитие юго-восточной части Рыбно-Слободского района как туристско-рекреационной территории предлагается в ряде утвержденных и концептуальных проектов территориального планирования и развития (Схема территориального планирования Республики Татарстан, Концепция развития Туристско-оздоровительного парка «Камские Поляны», Концепция развития туристско-рекреационного кластера «Камская жемчужина», Проект планировки Центра отдыха, спорта и развлечений Туристско-рекреационного кластера «Камская жемчужина»).

Так, Концепцией развития Туристско-оздоровительного парка «Камские Поляны» на территории предлагаемого туристско-оздоровительного парка в Рыбно-Слободском районе выделяются следующие функционально-рекреационные зоны:

1) территория побережья Куйбышевского водохранилища, охватывающая юго-восток Рыбно-Слободского и часть Мамыдышского районов – Туристско-рекреационный кластер «Камская жемчужина». По предложениям Концепции развития Туристско-рекреационного кластера «Камская жемчужина» планируется строительство Центра отдыха, спорта и развлечений, создание условий для развития приключенческого (охота, рыбная ловля), экологического, рекреационного туризма и кратковременного отдыха.

2) д. Красный Яр – зона активизации рекреационного туризма. Схемой территориального планирования Рыбно-Слободского муниципального района предлагается организация зеленой стоянки у д. Красный Яр.

3) с. Шумбут и с. Камский с прилегающими лесными территориями – зона культурно-познавательного, экологического туризма и обслуживания посетителей туристско-оздоровительного парка «Камские Поляны», что предполагает организацию и строительство Музея леса, гостиничного комплекса в с. Шумбут, экологического комплекса в с. Камский.

Серединное положение села Кугарчино между территориями перспективного туристско-рекреационного освоения в Рыбно-Слободском районе, сохранившиеся пуховый промысел, быт, традиции татарского народа создают предпосылки для организации **Локального туристско-рекреационного центра «Кугарчино»** как туристско-рекреационной территории местного значения по предоставлению местному населения и посетителям района туристических услуг культурно-познавательного, экскурсионного, этнографического плана. В структуре туристско-рекреационной системы Рыбно-Слободского района данный центр будет являться подцентром рассматриваемой системы. Строительство этнографического комплекса «Татарская деревня» позволит привлечь посетителей

и заинтересовать их историей, культурой, традициями населения села и района в целом.

Необходимо отметить наличие и перспективность локально размещенных привлекательных объектов, не вошедших в состав описанных выше туристско-рекреационных зон, подзон и локального центра из-за относительной удаленности от основной концентрации подобных объектов, но способных дополнить исторический, этнографический облик района за счет включения их в тематические туристические маршруты (см. табл. 3.6.1).

Таблица 3.6.1

Краткая характеристика предлагаемых туристско-рекреационных зон, подзон, локальных центров

№ п/п	Состав (населенные пункты, территории)	Существующие объекты и территории туристско-рекреационного внимания, объекты обслуживания	Предлагаемые объекты туристско-рекреационной инфраструктуры	Основные виды туризма и рекреации
1	**Рыбно-Слободская туристско-рекреационная зона местного значения Центр – пгт Рыбная Слобода**			
1.1	***Туристско-рекреационная подзона местного значения «пгт Рыбная Слобода»***			
	пгт Рыбная Слобода (центр подзоны)	Рыбно-Слободский краеведческий музей, Музей образования, памятники архитектуры (выявленные и находящиеся на охране у государства), место бытования кружевоплетения, рыболовного промысла, Спортивно-оздоровительный комплекс «Дельфин» с бассейном, Стадион, Место проведения культурно-массовых мероприятий, места купания, сеть кафе	Туристско-музейный комплекс (Рыбно-Слободский краеведческий музей, Музей образования, Музей рыбы и другие музеи), Туристический информационный центр, Яхт-клуб, Лодочная станция, Парк отдыха, Спортивно-оздоровительный комплекс с бассейном, Ипподром, Крытый каток с искусственным льдом, Гостиничный комплекс	Экскурсионный, культурно-познавательный, событийный, этнографический, религиозно-экскурсионный, спортивно-оздоровительный, спортивный, спортивно-развлекательный, рекреационный туризм, кратковременный отдых
	ГП «пгт Рыбная Слобода»	База отдыха, Мешинский государственный охотничий заказник, Памятник природы регионального значения «Река Бетька», Резервируемый участок ООПТ «Троицко-Урайский геологический разрез»	Лыжная база с освещенной лыжной трассой	
	с. Анатыш и Анатышское сельское поселение	Богоявленская церковь (выявленный памятник архитектуры), места купания, Мешинский государственный охотничий заказник, Памятник природы регионального значения «Река Бетька», Резервируемый участок ООПТ «Энтомологический заказник «Черняховский»		
	д. Полянка	Место купания		
	с. Бетьки и Бетьковское сельское поселение	Детский спортивно-оздоровительный лагерь «Надежда» (на базе школы), Мешинский государственный охотничий заказник, Памятник природы регионального значения «Река Бетька»		
1.2	***Масловская туристско-рекреационная подзона местного значения***			

№ п/п	Состав (населенные пункты, территории)	Существующие объекты и территории туристско-рекреационного внимания, объекты обслуживания	Предлагаемые объекты туристско-рекреационной инфраструктуры	Основные виды туризма и рекреации
	с. Масловка (центр подзоны)	Иоанно-Богословская церковь (памятник архитектуры регионального значения), место купания, место проведения культурно-массовых мероприятий, родник	Русская этнографическая деревня, Лодочная станция со смотровой площадкой, Гостиница с кафе	Экскурсионный, культурно-познавательный, религиозно-экскурсионный, этнографический, рекреационный туризм, детский и кратковременный отдых
	Масловское сельское поселение	База отдыха (недействующая), родник	База отдыха, Детский оздоровительный лагерь, Пляж детского оздоровительного лагеря и базы отдыха, Зона отдыха на базе родника с оборудованным пляжем	
	с. Большая Елга	Музей истории села Большая Елга, Мечеть (памятник архитектуры регионального значения)		
	Большеелгинское сельское поселение		Стилизованное место отдыха «Рыбацкая деревня»	
	д. Сабакаево	Мечеть (памятник архитектуры регионального значения)		
	с. Сорочьи Горы и Сорочье-Горское сельское поселение	Место купания, сеть кафе		
1.3	***Троицко-Урайская рекреационная подзона местного значения***			
	с. Троицкий Урай (центр подзоны)	Место купания		Религиозно-экскурсионный, детский, рекреационный, приключенческий туризм
	с. Гремячка	Покровская церковь (недействующая) (выявленный памятник архитектуры)		
	Троицко-Урайское сельское поселение	Охотничья база, родники, Резервируемый участок ООПТ «Троицко-Урайский геологический разрез»	Спортивно-оздоровительный лагерь круглогодичного действия с пляжем, Зеленая стоянка	
1.4	***Территории локального размещения привлекательных объектов***			
	с. Большая Кульга и Большекульгинское сельское поселение	Михаило-Архангельская церковь (выявленный памятник архитектуры), Родник «Святой Ключ», Родник «Ревун»		
	с. Урахча и Урахчинское сельское поселение	Владимирско-Богородицкая церковь (недействующая) (выявленный памятник архитектуры), Родник «Святой Ключ», Памятник природы регионального значения «Река Суша»		

№ п/п	Состав (населенные пункты, территории)	Существующие объекты и территории туристско-рекреационного внимания, объекты обслуживания	Предлагаемые объекты туристско-рекреационной инфраструктуры	Основные виды туризма и рекреации
	с. Шумково и Шумковское сельское поселение	Вознесенская церковь (недействующая) (выявленный памятник архитектуры), родники, Место проведения культурно-массовых мероприятий, Мешинский государственный охотничий заказник		
	с. Балыклы-Чукаево и Балыклы-Чукаевское сельское поселение	Соборная мечеть (выявленный памятник архитектуры), Родник (проведение праздник «Изгелер») и другие родники, Место проведения культурно-массовых мероприятий, Мешинский государственный охотничий заказник	Стилизованное место отдыха «Дом лесника»	
2	**Чаллынская туристско-рекреационная зона межрайонного (регионального) значения Центр – с. Кутлу-Букаш**			
	с. Кутлу-Букаш	Музей истории села Кутлу-Букаш, Родник «Басай» и другие родники, Место проведения культурно-массовых мероприятий	Музей истории села Кутлу-Букаш (новое здание), Спортивно-оздоровительный комплекс с бассейном	Культурно-познавательный, экскурсионный, религиозно-экскурсионный, археологический, этнографический, рекреационный туризм, кратковременный отдых
	д. Тябердино-Челны	Могила Идриса-Хальфы (выявленный памятник археологии), Родник «Халфа Бабай Чишмесе» и другие родники		
	с. Мамли-Козяково Челны	Родник		
	Кутлу-Букашское сельское поселение	Чаллынское (Тябердинское) городище (памятник археологии федерального значения), Памятник природы регионального значения «Река Шумбут»	Историко-археологический заповедник «Чаллы», Музей Историко-археологического заповедника «Чаллы»	
	с. Козяково-Челны	Родники, Место проведения культурно-массовых мероприятий	Крященская этнографическая деревня	
	с. Большой Машляк и Большемашлякское сельское поселение	Базы отдыха, Родник «Тамаз» и другие родники, Место проведения культурно-массовых мероприятий, Памятник природы регионального значения «Река Шумбут», Гостиница с кафе «Юлдаш», кафе «Эдем»	Зона отдыха с оборудованным пляжем	
	с. Юлсубино и Юлсубинское сельское поселение	Первая соборная мечеть, Памятник природы регионального значения «Река Суша», Родник		

№ п/п	Состав (населенные пункты, территории)	Существующие объекты и территории туристско-рекреационного внимания, объекты обслуживания	Предлагаемые объекты туристско-рекреационной инфраструктуры	Основные виды туризма и рекреации
		«Кугарчино» и другие родники, Место проведения культурно-массовых мероприятий		
3	**Шумбутская туристско-рекреационная зона межрайонного (регионального) значения Центр – с. Шумбут**			
	с. Шумбут	Здание винокуренного завода (недействующее) (выявленный памятник архитектуры), Владимирско-Богородицкая церковь (выявленный памятник архитектуры), родники	Музей леса, Гостиничный комплекс	Культурно-познавательный, приключенческий, рекреационный, экологический туризм, кратковременный отдых
	с. Камский		Экологический комплекс	
	Шумбутское сельское поселение	Туристический рекреационный комплекс, родники, Шумбутский государственный охотничий заказник, Памятник природы регионального значения «Берсутские пихтарники», Памятник природы регионального значения «Лесные культуры лиственницы 1906 года», Памятник природы регионального значения «Река Шумбут»	Участок Туристско-оздоровительного парка «Камские Поляны», Туристско-рекреационный кластер «Камская жемчужина», Центр отдыха, спорта и развлечений, Зеленая стоянка	
	д. Околоток-Янгасала	Место бытования художественной обработки дерева, Место проведения культурно-массовых мероприятий		
	Биектауское сельское поселение	База отдыха		
4	**Локальный туристско-рекреационный центр «Кугарчино»**			
	с. Кугарчино	Место бытования пухового промысла, родник, Место проведения культурно-массовых мероприятий, Памятник природы регионального значения «Река Суша»	Этнографический комплекс «Татарская деревня», Спортивно-оздоровительный комплекс	Этнографический, культурно-познавательный, экскурсионный туризм
5	**Локально размещенные привлекательные объекты, не вошедшие в состав туристско-рекреационных зон и подзон**			
	с. Корноухово и Корноуховское сельское поселение	Никольская церковь (недействующая) (выявленный памятник архитектуры), Место проведения культурно-массовых мероприятий, Мешинский государственный охотничий заказник, Памятник природы регионального значения «Река Ошняк»	Межпоселенческий пляж севернее с. Зюзино	
	Шетнево-Тулушское сельское поселение	База отдыха, Родник «Святой», Место проведения культурно-массовых мероприятий, Мешинский		

№ п/п	Состав (населенные пункты, территории)	Существующие объекты и территории туристско-рекреационного внимания, объекты обслуживания	Предлагаемые объекты туристско-рекреационной инфраструктуры	Основные виды туризма и рекреации
		государственный охотничий заказник, Памятник природы регионального значения «Река Ошняк»		
	с. Верхний Тимерлек и Нижнетимерлекское сельское поселение	Сеть благоустроенных родников, Место проведения культурно-массовых мероприятий		
	Новоарышское сельское поселение	Владимирско-Богородицкая церковь (недействующая) (выявленный памятник архитектуры), родники, Место проведения культурно-массовых мероприятий		

Предложения по формированию туристско-рекреационных зон и локальных центров на территории района направлены, кроме развития въездного туризма, также на удовлетворение туристско-рекреационных потребностей местного населения (развития внутреннего туризма). Основным направлением внутреннего туризма является удовлетворение местного населения в кратковременном и долговременном отдыхе, что обеспечивается наличием соответствующих рекреационных объектов (домов отдыха, туристических баз и кемпингов, детских оздоровительных лагерей, баз отдыха, туристических баз выходного дня, загородных домов и др.) и открытых пространств для отдыха (лесов лесопарковых зон, водных объектов, пригодных для ведения рекреационной деятельности, оборудованных пляжей).

В целях определения объемов потребности местного населения в учреждениях отдыха (мест) на расчетный срок был произведен расчет в соответствии с нормативами, описанными в литературе по планировке и застройке учреждений отдыха, и на основе прогноза численности населения до 2035 года, представленного в разделе «Прогноз численности населения» (см. табл. 3.6.2)

Таблица 3.6.2

Потребности населения Рыбно-Слободского района в учреждениях отдыха (мест)

№ п/п	Объекты и учреждения отдыха	Численность целевых групп населения на 2035 год, человек	Существующая мощность, мест	Необходимое количество мест на 1000 человек постоянного населения	Нормативная мощность учреждений отдыха на 2035 год, мест	Потребность в дополнительных местах
1	Учреждения санаторного типа	24680	0	3,25	80	80
2	Туристические базы выходного дня с ночлегом	24680	113	10	247	134
3	Детские оздоровительные лагеря	2768	30	40	111	81

Из таблицы видно, что потребности местного населения в дополнительных местах в учреждениях отдыха характеризуются достаточно большим объемом во всех рассматриваемых типах учреждений. Анализ существующего состояния объектов различного типа, предоставляющих рекреационные услуги, и анализ условий для размещения подобных объектов показал, что потребность местного населения в детских оздоровительных лагерях и в туристических объектах кратковременного отдыха, учитывая перспективы формирования туристско-рекреационной системы в Рыбно-Слободском районе, может быть обеспечена за счет восстановления деятельности, реконструкции с увеличением мощности и строительства баз отдыха и тематических туристических баз, а также за счет строительства детских оздоровительных лагерей (Таблица 3.6.4). При отсутствии

бальнеологических ресурсов в районе (источников минеральных вод и лечебных грязей) и лечебно-оздоровительных объектов на период расчетного срока в районе потребность в указанных учреждениях составит 80 мест. Вопрос формирования собственной лечебно-оздоровительной базы и создание сети лечебно-оздоровительных объектов требует компетентного обоснования и специального рассмотрения в отраслевых документах муниципального района (программы развития здравоохранения, туризма и другие).

Еще одним условием удовлетворения потребностей местного населения в отдыхе является наличие оборудованных пляжей. Согласно СНиП 2.07.01-89* «Градостроительство. Планировка и застройка городских и сельских поселений», ГОСТ 17.1.5.02-80 «Охрана природы. Гидросфера. Гигиенические требования к зонам рекреации водных объектов» и другой справочной информации был осуществлен расчет необходимых территорий пляжей общего пользования для местного населения (см. табл. 3.6.3)

Таблица 3.6.3

Необходимые площади территории пляжей для местного населения Рыбно-Слободского муниципального района на расчетный срок (на 2035 год)

Наименование территории	**Коэффициент одновременной загрузки пляжей**	**Численность населения, чел.**	**Норма терри-тории пляжа, м²/чел**	**Необходимый размер территории пляжа, га**
ГП «пгт Рыбная Слобода»	0,2	9557	8	**1,53**
сельские поселения	0,2	15123	8	**2,42**
Всего по району		**24680**		**3,95**

Согласно проведенным расчетам на 2035 год потребность местного населения в пляжных территориях составит 3,95 га, предназначенных на 38,7% для жителей пгт Рыбная Слобода. В связи с отсутствием официальных и обустроенных пляжных территорий общего доступа в районе при условии необходимости удовлетворения нормативных потребностей местного населения в оборудованных пляжах Схемой территориального планирования Рыбно-Слободского муниципального района предлагается проведение мероприятий по разработке проектов и организации зон рекреации водных объектов местного значения, что предусматривает:

– проведение инвентаризации существующих и выявление перспективных зон рекреации, используемых для купания,

– определение состава мероприятий по организации и благоустройству пляжей в соответствии с Постановлением Кабинета Министров Республики Татарстан №256 от 23.04.2009 года «Об утверждении правил охраны жизни людей на водных объектах, расположенных на территории Республики Татарстан», ГОСТ 17.1.5.02-80 «Охрана природы. Гидросфера. Гигиенические требования к зонам рекреации водных объектов».

Учитывая, что создание условий для массового отдыха жителей поселения и организация обустройства мест массового отдыха населения относятся к вопросам местного значения поселения согласно Федеральному закону от 06.10.2003 года

№131-ФЗ «Об общих принципах организации местного самоуправления в Российской Федерации», определение конкретного месторасположения зон для купания и формирования перечня необходимых мероприятий по приведению их в нормативное состояние может быть установлено при разработке одного из следующих документов: генерального плана поселения, проекта туристско-рекреационной зоны, проекта планировки.

В рамках Схемы территориального планирования Рыбно-Слободского муниципального района (по результатам анализа представленной органами местного самоуправления района информации по зонам отдыха местного населения и действующим ограничениям по использованию территории) выделены ориентировочные зоны отдыха и пляжные территории межпоселенческого и поселенческого уровня обслуживания. Среди них, зоны отдыха с оборудованными пляжами и пляжные территории по побережью Куйбышевского водохранилища в ГП «пгт Рыбная Слобода», Анатышском, Масловском, Полянском, Троицко-Урайском, Сорочье-Горском сельских поселениях, а также межпоселенческие пляжные территории и зоны отдыха с пляжами, предлагаемыми для организации на прудах, в Большемашлякском и Корноуховском сельских поселениях. Таким образом, при условии выполнения требования необходимости разработки проектов зон рекреации водных объектов местного значения Схемой территориального планирования Рыбно-Слободского муниципального района предлагается организация, оборудование и благоустройство данных территорий в целях соблюдения требований безопасности жизнедеятельности населения и развития рекреационной деятельности в районе (см. табл. 3.6.4).

Туристические маршруты

Развитие туристско-рекреационной системы Рыбно-Слободского муниципального района и республики в целом невозможно без формирования тесных, взаимообусловленных связей между туристско-рекреационными зонами, как в границах района, так и между туристско-рекреационными зонами республики. Для обеспечения развития въездного туризма в район необходимо развивать федеральные, региональные (республиканские) и местные маршруты. Так, все указанные зоны, маршрутно-опорные центры, маршрутно-транзитные точки, привлекательные объекты, природные территории предлагается объединить в систему транспортно-экскурсионными связями регионального (межмуниципального) и местного (районного) значения.

Наличие крупных водных объектов на территории Рыбно-Слободского района создает предпосылки для организации **водного маршрута федерального (межрегионального) значения - круизного маршрута по Каме**. Данный маршрут связывает республику с соседствующими регионами, а также туристско-рекреационные зоны республики, охватывающие акватории Волги и Камы, между собой. Действующий на сегодняшний день круизный маршрут по Каме требует большей популяризации, что можно обеспечить в ходе реализации туристических проектов: город Елабуга, Туристско-оздоровительный парк «Камские Поляны» и др. Данный маршрут свяжет на уровне республики Елабужскую, Камскую, Казанскую, Тетюшско-Болгарскую и предлагаемую Схемой территориального

планирования Рыбно-Слободского муниципального района Шумбутско-Чаллынскую и Рыбно-Слободскую туристско-рекреационные зоны.

На региональном уровне республиканской целевой программой «Развитие сферы туризма в Республике Татарстан на 2009-2011 годы» и Схемой территориального планирования Республики Татарстан предлагается организация регионального **культурно-познавательного туристического маршрута «Жемчужное ожерелье Татарстана».** Данный маршрут призван объединить туристические центры федерального и регионального уровня (Казань, Свияжск, Лаишево, Елабугу, Болгар, Билярск, Чистополь и другие) и может быть реализован в виде двух маршрутов: Малое и Большое Кольцо. По территории Рыбно-Слободского района данный маршрут (Большое Кольцо) пройдет в северной части района по автомобильной дороге федерального значения М-7 «Волга» и через Сорочье-Горское сельское поселение по автомобильной дороге федерального значения на юго-западе района.

Богатая история Рыбно-Слободского района, сохранившиеся традиции, быт и промыслы населяющих его народов, высокий природный потенциал способствуют организации культурно-познавательных, культурно-ландшафтных, экологических и иных туристических маршрутов с возможностью их сочетания с развлекательной составляющей (автомобильные, конные, пешие маршруты), способных дополнить и расширить предлагаемые маршруты межрегионального уровня («Жемчужное ожерелье Татарстана» и «Круизный маршрут по Каме»). Также предлагаемые туристические маршруты на территории Рыбно-Слободского района свяжут предлагаемые туристско-рекреационные зоны и локальный центр Рыбно-Слободской туристско-рекреационной системы и туристско-рекреационные зоны федерального и регионального значения республики, формируя тем самым их облик и облик района в целом и способствуя развитию всей необходимой инфраструктуры.

Схемой территориального планирования Рыбно-Слободского муниципального района предлагается организация следующих туристско-рекреационных маршрутов местного (районного) значения:

- **Культурно-познавательный маршрут местного значения «История Рыбно-Слободского района»** предлагается организовать как дополнение к региональному маршруту «Жемчужное ожерелье Татарстана». Реализация данного маршрута позволит осветить главные исторические вехи развития Рыбно-Слободского района, быт и традиции народов, населяющих район. Предлагаемый туристический маршрут может быть реализован в следующем направлении:

Трасса «Казань-Оренбург» - с. Большая Елга (Музей истории села Большая Елга, Мечеть и др.) – **с. Масловка** (Иоанно-Богородицкая церковь, Русская этнографическая деревня) – **с. Анатыш** (Богоявленская церковь) – **пгт Рыбная Слобода** (Рыбно-Слободский краеведческий музей, Музей образования, Музей рыбы и другие музейные учреждения на базе Туристско-музейного комплекса, место бытования кружевоплетения, рыболовного промысла, памятники архитектуры, спортивно-оздоровительные объекты) – **с. Большая Кульга** (Михаило-Архангельская церковь, Родники «Святой Ключ» и «Ревун») **– с. Кугарчино** (место бытования пухового промысла, этнографический комплекс «Татарская деревня») – **с. Козяково-Челны** (Крященская этнографическая

деревня) – **с. Кутлу-Букаш и д. Тябердино-Челны** (Музей истории села Кутлу-Букаш, Чаллынское (Тябердинское) городище, Музей Историко-археологического заповедника «Чаллы», Могила Идриса-Хальфы, Родники «Басай» и «Халфа Бабай Чишмесе») **— Трасса М-7 «Волга».**

- Культурно-познавательный маршрут местного значения «Шумбутско-Чаллынская сторона» также предлагается организовать как дополнение к туристическому маршруту «Жемчужное ожерелье Татарстана» с возможностью объединить посещение историко-культурного и природного центров Рыбно-Слободского района, формирующихся на базе Музея истории села Кутлу-Букаш, предлагаемых историко-археологического заповедника «Чаллы» и Музея под открытым небом этого заповедника, Шумбутского охотничьего заказника, крупных лесных массивов, предлагаемых Музея леса в с. Шумбут и экологического комплекса в с. Камский. Маршрут предлагается организовать от автомобильной дороги федерального значения М-7 «Волга» через с. Кутлу-Букаш, д. Тябердино-Челны, с. Шумбут до с. Камский.

- Культурно-ландшафтный маршрут местного значения «Рыбно-Слободский край» предлагается организовать на базе музейных учреждений, объектов культурного наследия, религиозных объектов с участием существующих и предлагаемых зон отдыха, родников и рекреационных объектов. Предлагаемый туристический маршрут может быть реализован в следующем направлении:

Пгт Рыбная Слобода (Рыбно-Слободский краеведческий музей, Музей образования, Музей рыбы и другие музейные учреждения на базе Туристско-музейного комплекса, место бытования кружевоплетения, рыболовного промысла, памятники архитектуры, спортивно-оздоровительные объекты) – **с. Анатыш** (Богоявленская церковь) – **с. Шумково** (Вознесенская церковь) – **с. Балыклы-Чукаево** (Соборная мечеть) – **Стилизованное место отдыха «Дом лесника» - траса М-7 «Волга»** – **с. Козяково-Челны** (Крященская этнографическая деревня) – **с. Кутлу-Букаш и д. Тябердино-Челны** (Музей истории села Кутлу-Букаш, Чаллынское (Тябердинское) городище, Музей Историко-археологического заповедника «Чаллы», Могила Идриса-Хальфы, Родники «Басай» и «Халфа Бабай Чишмесе») - **с. Шумбут** (памятник архитектуры, Владимирско-Богородицкая церковь, Музей леса, родники) – **д. Околоток-Янгасала** (место бытования художественной обработки дерева) - **с. Кугарчино** (место бытования пухового промысла, этнографический комплекс «Татарская деревня») **– с. Урахча** (Владимирско-Богородицкая церковь) – **с. Большая Кульга** (Михаило-Архангельская церковь, Родники «Святой Ключ» и «Ревун») – **с. Троицкий Урай** (зеленая стоянка) – **река Кама – база отдыха в Масловском сельском поселении – с. Масловка** (Иоанно-Богородицкая церковь, Русская этнографическая деревня) **- с. Большая Елга** (Музей истории села Большая Елга, Мечеть и др.) **- пгт Рыбная Слобода.** Сочетание природной и культурно-познавательной составляющей в туристическом маршруте является на сегодняшний день наиболее привлекательным для туристов и приоритетным направлением в туристско-рекреационной деятельности. Предлагаемый маршрут соединит все описанные туристско-рекреационные зоны и локальный центр в системе Рыбно-Слободского района с возможностью улучшения состояния сети объектов туристического показа и обслуживающей инфраструктуры.

- Религиозно-этнографический маршрут местного значения «Религия и традиции народов Рыбно-Слободского района» позволит охватить населенные пункты с сохранившимися традициями населяющих Рыбно-Слободский район народов (татары, русские, крящены), с сохранившимися видами народных промыслов и ремесел, а также с историческими религиозными объектами. Маршрут предлагается организовать по таким населенным пунктам, как пгт Рыбная Слобода (Рыбно-Слободский краеведческий музей, Музей образования, Музей рыбы и другие музейные учреждения на базе Туристско-музейного комплекса, место бытования кружевоплетения, рыболовного промысла), с. Анатыш (Богоявленская церковь), с. Масловка (Иоанно-Богородицкая церковь, Русская этнографическая деревня), д. Сабакаево (Мечеть), с. Большая Елга (Музей истории села Большая Елга, Мечеть), с. Корноухово (Никольская церковь), с. Зюзино (Никольская церковь), с. Шумково (Вознесенская церковь), с. Балыклы-Чукаево (Соборная мечеть), с. Большая Кульга (Михаило-Архангельская церковь, Родники «Святой Ключ» и «Ревун»), с. Урахча (Владимирско-Богородицкая церковь), с. Кугарчино (место бытования пухового промысла, этнографический комплекс «Татарская деревня»), с. Юлсубино (Первая соборная мечеть), с. Козяково-Челны (Крященская этнографическая деревня), с. Кутлу-Букаш и д. Тябердино-Челны (Музей истории села Кутлу-Букаш, Чаллынское (Тябердинское) городище, Музей Историко-археологического заповедника «Чаллы», Могила Идриса-Хальфы, Родники «Басай» и «Халфа Бабай Чишмесе»), с. Шумбут (Владимирско-Богородицкая церковь).

Предлагаемый маршрут будет способствовать сохранению религии, традиций и истории народов Рыбно-Слободского района путем проведения реставрации религиозных объектов, изучения и восстановления исторических мест в районе, а также популяризации историко-культурно-религиозной и этнографической составляющих района.

- Водно-экологический маршрут местного значения «Природа Камского побережья» благодаря привлекательности природных ландшафтов побережья Куйбышевского водохранилища, концентрации на территории Рыбно-Слободского района особо охраняемых природных территорий, предложениям по организации рекреационной зоны вдоль побережья Куйбышевского водохранилища и формирования туристско-рекреационного кластера «Камская жемчужина» с разнообразным комплексом отдыха и развлечений посетителей района предлагается организовать по реке Кама и прилегающим территориям. По ходу следования маршрута предлагается задействовать существующий и предлагаемый комплекс рекреационных, туристско-экологических объектов. Предлагаемый рекреационно-туристический маршрут может быть реализован от пгт Рыбная Слобода через населенные пункты, расположенные на берегу Куйбышевского водохранилища или вблизи его (с. Троицкий Урай, с. Гремячка, д. Николаевка, с. Урахча, с. Мельничный Починок) до Шумбутского охотничьего заказника, далее через лесные массивы охотничьего заказника до базы отдыха Биектауского сельского поселения, с. Камский, с. Шумбут с посещением экологического комплекса, Музея леса. Через с. Камский леспромхоз Мамадышского района предлагается продолжить маршрут до туристско-рекреационного кластера «Камская жемчужина» с посещением памятников природы регионального

значения и других объектов, далее до зеленой стоянки д. Красный Яр с продолжением маршрута по Куйбышевскому водохранилищу на плавательных средствах до Яхт-клуба в пгт Рыбная Слобода.

Данный маршрут объединит Рыбно-Слободскую и Шумбутско-Чаллынскую туристско-рекреационные зоны и расположенные на их территориях Шумбутский охотничий заказник, памятник природы «Берсутские пихтарники», памятник природы «Лесные культуры лиственницы 1906 года», резервируемый участок ООПТ «Троицко-Урайский геологический разрез». Строительство экологического комплекса, Музея природы, объектов туристско-рекреационного кластера «Камская жемчужина», Яхт-клуба, Туристско-музейного комплекса, оборудование зеленых стоянок и другое позволит привлечь туристов на территорию района, реализовать предлагаемый маршрут, а также будет способствовать контролю рекреационных нагрузок на особо охраняемых природных территориях.

Передвижение по маршруту может осуществляться пешком, на велосипеде или иметь смешанный тип перемещения (в том числе на автомобиле), таким образом, предоставляя дополнительные возможности для привлечения туристов и участников различного уровня физической подготовки и разнообразных интересов.

В целях реализации описанных выше направлений формирования и развития туристско-рекреационной системы района Схемой территориального планирования Рыбно-Слободского муниципального района предлагается следующий перечень мероприятий, наиболее подробно представленный в таблице 3.6.4 и на Карте планируемого развития туристско-рекреационной системы.

Таблица 3.6.4

Мероприятия по развитию туристско-рекреационной системы Рыбно-Слободского муниципального района

№ п/п	Местоположение	Наименование объекта	Наименование мероприятия	Вид мероприятий	Единица измерения	Мощность		Срок реализации		Источник мероприятия
						Существующая	Новая (дополнительная)	Первая очередь (до 2020 г.)	Расчетный срок (2021-2035 гг.)	
МЕРОПРИЯТИЯ ФЕДЕРАЛЬНОГО ЗНАЧЕНИЯ										
1	ГП «пгт Рыбная Слобода», Анатышское, Биектауское, Масловское, Сорочье-Горское, Троицко-Урайское, Урахчинское, Шумбутское СП	Круизный маршрут по Каме	Организация маршрута	Организационное мероприятие				+	+	СТП Республики Татарстан
МЕРОПРИЯТИЯ РЕГИОНАЛЬНОГО ЗНАЧЕНИЯ										
1			Разработка проекта Чаллынской туристско-рекреационной зоны	Организационное мероприятие				+		СТП Республики Татарстан, СТП Рыбно-Слободского МР
2			Разработка проекта Шумбутской туристско-рекреационной зоны	Организационное мероприятие				+		СТП Республики Татарстан, СТП Рыбно-Слободского МР

№ п/п	Местоположение	Наименование объекта	Наименование мероприятия	Вид мероприятий	Единица измерения	Мощность		Срок реализации		Источник мероприятия
						Существующая	Новая (дополнительная)	Первая очередь (до 2020 г.)	Расчетный срок (2021-2035 гг.)	
3	Кутлу-Букашское СП, юго-восточнее д. Тябердино-Челны	Музей Историко-археологического заповедника «Чаллы»	Организация музея под открытым небом	Организационное мероприятие	объект		1	+		СТП Рыбно-Слободского МР
4	Шумбутское СП, ГКУ «Камское лесничество», Шумбутское участковое лесничество	Участок Туристско-оздоровительного парка «Камские Поляны»	Организация туристско-оздоровительного парка	Организационное мероприятие	объект		1	+		СТП Республики Татарстан, Концепция ТОП «Камские Поляны»
5	Шумбутское СП, ГКУ «Камское лесничество», Шумбутское участковое лесничество	Туристско-рекреационный кластер «Камская жемчужина»	Комплекс мероприятий по организации туристско-рекреационной территории	Организационное мероприятие	объект		1	+		Концепция развития ТРК «Камская жемчужина», проект Программы социально-экономического развития Рыбно-Слободского муниципального района на 2012-2015 гг.
6	Шумбутское СП, ГКУ «Камское лесничество», Шумбутское	Центр отдыха, спорта и развлечений	Новое строительство	Новое строительство	объект		1	+		Концепция развития ТРК «Камская жемчужина», Проект

№ п/п	Местоположение	Наименование объекта	Наименование мероприятия	Вид мероприятий	Единица измерения	Мощность		Срок реализации		Источник мероприятия
						Существующая	Новая (дополнительная)	Первая очередь (до 2020 г.)	Расчетный срок (2021-2035 гг.)	
	участковое лесничество									планировки Центра отдыха, спорта и развлечений ТРК «Камская жемчужина»
7	Балыклы-Чукаевское, Большеелгинское, Большемашлякское, Большесалтанское, Козяково-Челнинское, Кукеевское, Сорочье-Горское, Шеморбашское, Шумковское СП	Жемчужное ожерелье Татарстана (Большое Кольцо)	Организация маршрута	Организационное мероприятие				+	+	Республиканской целевой программой «Развитие сферы туризма в Республике Татарстан на 2009-2011 годы»
МЕРОПРИЯТИЯ МЕСТНОГО (РАЙОННОГО) ЗНАЧЕНИЯ										
1			Разработка проекта Рыбно-Слободской туристско-рекреационной зоны	Организационное мероприятие				+		СТП Рыбно-Слободского МР
2			Разработка проекта Локального	Организационное мероприятие				+		СТП Рыбно-Слободского МР

№ п/п	Местоположение	Наименование объекта	Наименование мероприятия	Вид мероприятий	Единица измерения	Мощность		Срок реализации		Источник мероприятия
						Существующая	Новая (дополнительная)	Первая очередь (до 2020 г.)	Расчетный срок (2021-2035 гг.)	
			туристско-рекреационного центра «Кугарчино»							
3			Разработка проектов организации зон рекреации на водных объектах (официальных пляжей)	Организационное мероприятие				+	+	СТП Рыбно-Слободского МР
4	ГП «пгт Рыбная Слобода», пгт Рыбная Слобода	Туристско-музейный комплекс	Новое строительство	Новое строительство	объект		1	+		СТП Рыбно-Слободского МР
5	ГП «пгт Рыбная Слобода», пгт Рыбная Слобода	Туристический информационный центр	Новое строительство	Новое строительство	объект		1	+		СТП Рыбно-Слободского МР
6	ГП «пгт Рыбная Слобода», пгт Рыбная Слобода	Яхт-клуб	Новое строительство	Новое строительство	объект		1	+		СТП Рыбно-Слободского МР
7	ГП «пгт Рыбная Слобода», пгт Рыбная Слобода	Лодочная станция	Новое строительство	Новое строительство	объект		1	+		Программа социально-экономического развития Рыбно-Слободского муниципального

№ п/п	Местоположение	Наименование объекта	Наименование мероприятия	Вид мероприятий	Единица измерения	Мощность		Срок реализации		Источник мероприятия
						Существующая	Новая (дополнительная)	Первая очередь (до 2020 г.)	Расчетный срок (2021-2035 гг.)	
										района на 2011-2015 гг.
8	ГП «пгт Рыбная Слобода», пгт Рыбная Слобода	Парк отдыха	Новое строительство	Новое строительство	объект		1	+		СТП Рыбно-Слободского МР
9	ГП «пгт Рыбная Слобода», пгт Рыбная Слобода	Гостиничный комплекс	Новое строительство	Новое строительство	мест		100	+		СТП Рыбно-Слободского МР
10	ГП «пгт Рыбная Слобода», пгт Рыбная Слобода	Места купания	Благоустройство пляжа	Благоустройство	объект	2		+		СТП Рыбно-Слободского МР
11	Балыклы-Чукаевское СП, автомобильная дорога М-7 «Волга», перекресток на с. Балыклы-Чукаево	Стилизованное место отдыха «Дом лесника»	Новое строительство	Новое строительство	объект		1	+		Программа социально-экономического развития Рыбно-Слободского муниципального района на 2011-2015 гг.
12	Большеелгинское СП, автомобильная дорога «Казань-Оренбург», рядом с с. Сорочьи Горы	Стилизованное место отдыха «Рыбацкая деревня»	Новое строительство	Новое строительство	объект		1	+		Программа социально-экономического развития Рыбно-Слободского муниципального района на 2011-2015 гг.

№ п/п	Местоположение	Наименование объекта	Наименование мероприятия	Вид мероприятий	Единица измерения	Мощность		Срок реализации		Источник мероприятия
						Существующая	Новая (дополнительная)	Первая очередь (до 2020 г.)	Расчетный срок (2021-2035 гг.)	
13	Большемашлякское СП, северо-западнее д. Верхник Машляк	База отдыха	Увеличение мощности	Реконструкция	мест	10	20	+		СТП Рыбно-Слободского МР
14	Большемашлякское СП, северо-западнее д. Верхний Машляк	Зона отдыха с оборудованным пляжем	Организация зоны отдыха и оборудование пляжа	Организационное мероприятие	объект		1		+	СТП Рыбно-Слободского МР
15	Большемашлякское СП, северо-западнее д. Верхний Машляк	Пляж северо-западнее д. Верхник Машляк	Организация и оборудование пляжа	Организационное мероприятие	объект		1		+	СТП Рыбно-Слободского МР
16	Козяково-Челнинское СП, с. Козяково-Челны	Крященская этнографическая деревня	Благоустройство населенного пункта	Благоустройство	объект		1		+	СТП Рыбно-Слободского МР
17	Корноуховское СП, севернее с. Зюзино	Межпоселенческий пляж севернее с. Зюзино	Организация и оборудование пляжа	Организационное мероприятие	объект		1		+	СТП Рыбно-Слободского МР
18	Кугарчинское СП, с. Кугарчино	Этнографический комплекс «Татарская деревня»	Новое строительство	Новое строительство	мест		50		+	СТП Рыбно-Слободского МР
19	Масловское СП, с. Масловка	Русская этнографическая деревня	Благоустройство населенного пункта	Благоустройство	объект		1	+		СТП Рыбно-Слободского МР

№ п/п	Местоположение	Наименование объекта	Наименование мероприятия	Вид мероприятий	Единица измерения	Мощность		Срок реализации		Источник мероприятия
						Существующая	Новая (дополнительная)	Первая очередь (до 2020 г.)	Расчетный срок (2021-2035 гг.)	
20	Масловское СП, с. Масловка	Гостиница с кафе	Новое строительство	Новое строительство	мест		50	+		СТП Рыбно-Слободского МР
21	Масловское СП, ГКУ «Кзыл-Юлдузское лесничество», Рыбно-Слободское участковое лесничество, кв.142	База отдыха	Реконструкция и оборудование базы отдыха	Реконструкция	мест	0	50	+		СТП Рыбно-Слободского МР
22	Масловское СП, ГКУ «Кзыл-Юлдузское лесничество», Рыбно-Слободское участковое лесничество, кв.142	Детский оздоровительный лагерь	Новое строительство рядом с бывшим детским оздоровительным лагерем	Новое строительство	мест		100	+		СТП Рыбно-Слободского МР
23	Масловское СП, южнее с. Масловка, ГКУ «Кзыл-Юлдузское лесничество», Рыбно-Слободское участковое	Пляж детского оздоровительного лагеря и базы отдыха	Организация и оборудование пляжа	Организационное мероприятие	объект		1	+		СТП Рыбно-Слободского МР

№ п/п	Местоположение	Наименование объекта	Наименование мероприятия	Вид мероприятий	Единица измерения	Мощность		Срок реализации		Источник мероприятия
						Существующая	Новая (дополнительная)	Первая очередь (до 2020 г.)	Расчетный срок (2021-2035 гг.)	
	лесничество, кв.142									
24	Масловское СП, с. Масловка	Лодочная станция со смотровой площадкой	Новое строительство	Новое строительство	объект		1		+	СТП Рыбно-Слободского МР
25	Масловское СП, южнее с. Масловка	Зона отдыха на базе родника с оборудованным пляжем	Организация зоны отдыха и оборудование пляжа	Организационное мероприятие	объект		1		+	СТП Рыбно-Слободского МР
26	Масловское СП, южнее с. Масловка	Пляж южнее с. Масловка в составе зоны отдыха	Организация и оборудование пляжа	Организационное мероприятие	объект		1		+	СТП Рыбно-Слободского МР
27	Сорочье-Горское СП, юго-восточнее с. Сорочьи Горы	Место купания	Благоустройство пляжа	Благоустройство	объект	1		+		СТП Рыбно-Слободского МР
28	Троицко-Урайское СП, восточнее с. Троицкий Урай	Спортивно-оздоровительный лагерь круглогодичного действия	Новое строительство	Новое строительство	мест		50	+		СТП Рыбно-Слободского МР
29	Троицко-Урайское СП, восточнее с. Троицкий Урай, река Кама	Пляж спортивно-оздоровительного лагеря круглогодичного действия	Организация и оборудование пляжа	Организационное мероприятие	объект		1	+		СТП Рыбно-Слободского МР

№ п/п	Местоположение	Наименование объекта	Наименование мероприятия	Вид мероприятий	Единица измерения	Мощность		Срок реализации		Источник мероприятия
						Существующая	Новая (дополнительная)	Первая очередь (до 2020 г.)	Расчетный срок (2021-2035 гг.)	
30	Троицко-Урайское СП, восточнее с. Троицкий Урай	Зеленая стоянка	Организация и оборудование зеленой стоянки	Организационное мероприятие	объект		1		+	СТП Рыбно-Слободского МР
31	Шумбутское СП, восточнее д. Красный Яр, река Кама	Зеленая стоянка	Организация и оборудование зеленой стоянки	Организационное мероприятие	объект		1	+		СТП Рыбно-Слободского МР
32	Шумбутское СП, с. Шумбут	Музей леса	Новое строительство	Новое строительство	объект		1		+	Концепция ТОП «Камские Поляны»
33	Шумбутское СП, с. Шумбут	Гостиничный комплекс	Новое строительство	Новое строительство	объект		1		+	Концепция ТОП «Камские Поляны»
34	Шумбутское СП, с. Камский	Экологический комплекс	Новое строительство	Новое строительство	мест		25		+	СТП Рыбно-Слободского МР
35	ГП «пгт Рыбная Слобода», Анатышское, Большеелгинское, Большекульгинское, Большемашлякское, Козяково-Челнинское, Кугарчинское, Кутлу-Букашское,	Культурно-познавательный маршрут «История Рыбно-Слободского района» (расширение Жемчужного ожерелье Татарстана)	Организация маршрута	Организационное мероприятие				+	+	СТП Рыбно-Слободского МР

№ п/п	Местоположение	Наименование объекта	Наименование мероприятия	Вид мероприятий	Единица измерения	Мощность		Срок реализации		Источник мероприятия
						Существующая	Новая (дополнительная)	Первая очередь (до 2020 г.)	Расчетный срок (2021-2035 гг.)	
	Масловское, Русско-Ошнякское, Троицко-Урайское СП									
36	Биектауское, Большемашлякское, Кутлу-Букашское, Шумбутское СП	Культурно-познавательный маршрут «Шумбутско-Чаллынская сторона» (расширение Жемчужного ожерелье Татарстана)	Организация маршрута	Организационное мероприятие				+	+	СТП Рыбно-Слободского МР
37	ГП «пгт Рыбная Слобода», Анатышское, Балыклы-Чукаевское, Биектауское, Большеелгинское, Большекульгинское, Козяково-Челнинское, Кугарчинское, Кукеевское, Кутлу-Букашское,	Культурно-ландшафтный маршрут «Рыбно-Слободский край»	Организация маршрута	Организационное мероприятие				+	+	СТП Рыбно-Слободского МР

№ п/п	Местоположение	Наименование объекта	Наименование мероприятия	Вид мероприятий	Единица измерения	Мощность		Срок реализации		Источник мероприятия
						Существующая	Новая (дополнительная)	Первая очередь (до 2020 г.)	Расчетный срок (2021-2035 гг.)	
	Масловское, Русско-Ошнякское, Троицко-Урайское, Урахчинское, Шеморбашское, Шумбутское, Шумковское СП									
38	ГП «пгт Рыбная Слобода», Анатышское, Балыклы-Чукаевское, Бетьковское, Биектауское, Большеелгинское, Большекульгинское, Большеошнякское, Козяково-Челнинское, Корноуховское, Кугарчинское, Кутлу-Букашское, Масловское, Русско-Ошнякское,	Религиозно-этнографический маршрут «Религия и традиции народов Рыбно-Слободского района»	Организация маршрута	Организационное мероприятие				+	+	СТП Рыбно-Слободского МР

№ п/п	Местоположение	Наименование объекта	Наименование мероприятия	Вид мероприятий	Единица измерения	Мощность		Срок реализации		Источник мероприятия
						Существующая	Новая (дополнительная)	Первая очередь (до 2020 г.)	Расчетный срок (2021-2035 гг.)	
	Троицко-Урайское, Урахчинское, Шумбутское, Шумковское, Юлсубинское СП									
39	ГП «пгт Рыбная Слобода», Биектауское, Троицко-Урайское, Урахчинское, Шумбутское СП	Водно-экологический маршрут «Природа Камского побережья»	Организация маршрута	Организационное мероприятие				+	+	СТП Рыбно-Слободского МР
МЕРОПРИЯТИЯ МЕСТНОГО (ПОСЕЛЕНЧЕСКОГО) ЗНАЧЕНИЯ										
1	Анатышское СП, западнее с. Анатыш	Места купания	Благоустройство пляжа	Благоустройство	объект	2		+		СТП Рыбно-Слободского МР
2*	Балыклы-ЧукаевскоеСП, с. Балыклы-Чукаево	Родник (проведение праздник «Изгелер»)	Благоустройство родника	Благоустройство	объект	1			+	СТП Рыбно-Слободского МР
3*	Балыклы-ЧукаевскоеСП, с. Балыклы-Чукаево	Родник	Благоустройство родника	Благоустройство	объект	1			+	СТП Рыбно-Слободского МР
4*	Балыклы-ЧукаевскоеСП,	Родник	Благоустройство родника	Благоустройство	объект	1			+	СТП Рыбно-Слободского МР

№ п/п	Местоположение	Наименование объекта	Наименование мероприятия	Вид мероприятий	Единица измерения	Мощность		Срок реализации		Источник мероприятия
						Существующая	Новая (дополнительная)	Первая очередь (до 2020 г.)	Расчетный срок (2021-2035 гг.)	
	с. Крещеные Казыли									
5	Большекульгинское СП, западнее д. Малая Кульга	Родник «Ревун»	Благоустройство родника	Благоустройство	объект	1		+		СТП Рыбно-Слободского МР
6	Большеошнякское СП, юго-восточнее с. Большой Ошняк	Родник	Благоустройство родника	Благоустройство	объект	1		+		СТП Рыбно-Слободского МР
7	Большеошнякское СП, восточнее с. Малый Ошняк	Родник	Завершение благоустройства родника	Благоустройство	объект	1		+		СТП Рыбно-Слободского МР
8	Большесалтанское СП, севернее с. Большой Салтан	Родник	Благоустройство родника	Благоустройство	объект	1		+		СТП Рыбно-Слободского МР
9	Козяково-Челнинское СП, юго-западнее д. Иванаево	Родник	Благоустройство родника	Благоустройство	объект	1		+		СТП Рыбно-Слободского МР
10	Козяково-Челнинское СП, севернее д. Бердибяково	Родник	Благоустройство родника	Благоустройство	объект	1		+		СТП Рыбно-Слободского МР
11	Корноуховское СП,	Родник	Благоустройство родника	Благоустройство	объект	1		+		СТП Рыбно-Слободского МР

№ п/п	Местоположение	Наименование объекта	Наименование мероприятия	Вид мероприятий	Единица измерения	Мощность		Срок реализации		Источник мероприятия
						Существующая	Новая (дополнительная)	Первая очередь (до 2020 г.)	Расчетный срок (2021-2035 гг.)	
	между д. Наумово и с. Зюзино									
12	Кугарчинское СП, с. Кугарчино	Родник	Благоустройство родника	Благоустройство	объект	1		+		СТП Рыбно-Слободского МР
13	Кутлу-Букашское СП, с. Кутлу-Букаш	Родник «Басай»	Благоустройство родника	Благоустройство	объект	1		+		СТП Рыбно-Слободского МР
14	Кутлу-Букашское СП, д. Тябердино-Челны	Родник	Благоустройство родника	Благоустройство	объект	1		+		СТП Рыбно-Слободского МР
15	Масловское СП, с. Масловка	Родник	Благоустройство родника	Благоустройство	объект	1		+		СТП Рыбно-Слободского МР
16	Масловское СП, с. Масловка	Место купания	Благоустройство пляжа	Благоустройство	объект	1		+		СТП Рыбно-Слободского МР
17	Нижнетимерлекское СП, с. Верхний Тимерлек	Родник «Атчишмесе»	Благоустройство родника	Благоустройство	объект	1		+		СТП Рыбно-Слободского МР
18	Нижнетимерлекское СП, с. Верхний Тимерлек	Родник «Гайнел чишмесе»	Благоустройство родника	Благоустройство	объект	1		+		СТП Рыбно-Слободского МР
19	Нижнетимерлекское СП,	Родник «Авзал чишмесе»	Благоустройство родника	Благоустройство	объект	1		+		СТП Рыбно-Слободского МР

№ п/п	Местоположение	Наименование объекта	Наименование мероприятия	Вид мероприятий	Единица измерения	Мощность		Срок реализации		Источник мероприятия
						Существующая	Новая (дополнительная)	Первая очередь (до 2020 г.)	Расчетный срок (2021-2035 гг.)	
	с. Верхний Тимерлек									
20	Нижнетимерлекское СП, с. Нижний Тимерлек	Родник	Капитальный ремонт	Капитальный ремонт	объект	1		+		СТП Рыбно-Слободского МР
21	Новоарышское СП, с. Новый Арыш	Родник	Благоустройство родника	Благоустройство	объект	1		+		СТП Рыбно-Слободского МР
22	Новоарышское СП, севернее с. Новый Арыш	Родник	Благоустройство родника	Благоустройство	объект	1		+		СТП Рыбно-Слободского МР
23	Полянское СП, д. Полянка	Место купания	Благоустройство пляжа	Благоустройство	объект	1		+		СТП Рыбно-Слободского МР
24	Троицко-Урайское СП, с. Троицкий Урай	Место купания	Благоустройство пляжа	Благоустройство	объект	1		+		СТП Рыбно-Слободского МР
25	Троицко-Урайское СП, северо-западнее с. Троицкий Урай	Место купания	Благоустройство пляжа	Благоустройство	объект	1		+		СТП Рыбно-Слободского МР
26	Троицко-Урайское СП, юго-восточнее с. Троицкий Урай	Родники	Благоустройство родника	Благоустройство	объект	2		+		СТП Рыбно-Слободского МР

№ п/п	Местоположение	Наименование объекта	Наименование мероприятия	Вид мероприятий	Единица измерения	Мощность		Срок реализации		Источник мероприятия
						Существующая	Новая (дополнительная)	Первая очередь (до 2020 г.)	Расчетный срок (2021-2035 гг.)	
27	Троицко-Урайское СП, между с. Троицкий Урай и с. Гремячка	Родник	Благоустройство родника	Благоустройство	объект	1		+		СТП Рыбно-Слободского МР
28	Троицко-Урайское СП, юго-западнее с. Гремячка	Родник	Благоустройство родника	Благоустройство	объект	1		+		СТП Рыбно-Слободского МР
29*	Урахчинское СП, северо-восточнее с. Мельничный Починок	Родник «Святой ключ»	Благоустройство родника	Благоустройство	объект	1			+	СТП Рыбно-Слободского МР
30	Шумбутское СП, с. Шумбут	Родники	Благоустройство родника	Благоустройство	объект	2		+		СТП Рыбно-Слободского МР
31	Шумбутское СП, севернее д. Степановка	Родник	Благоустройство родника	Благоустройство	объект	1		+		СТП Рыбно-Слободского МР
32	Шумбутское СП, с. Камский	Родник	Благоустройство родника	Благоустройство	объект	1		+		СТП Рыбно-Слободского МР
33	Шумбутское СП, д. Красный Яр	Родник	Благоустройство родника	Благоустройство	объект	1		+		СТП Рыбно-Слободского МР
34*	Шумбутское СП, с. Шумбут	Родник	Благоустройство родника	Благоустройство	объект	1			+	СТП Рыбно-Слободского МР

№ п/п	Местоположение	Наименование объекта	Наименование мероприятия	Вид мероприятий	Единица измерения	Мощность		Срок реализации		Источник мероприятия
						Существующая	Новая (дополнительная)	Первая очередь (до 2020 г.)	Расчетный срок (2021-2035 гг.)	
35	Шумковское СП, восточнее д. Ошняк-Качкалак	Родник	Благоустройство родника	Благоустройство	объект	1		+		СТП Рыбно-Слободского МР
36*	Шумковское СП, с. Шумково	Родники	Благоустройство родника	Благоустройство	объект	2			+	СТП Рыбно-Слободского МР

Примечание: * проведение мероприятия возможно после реализации мероприятия по закрытию свалки с рекультивацией территории

3.7. Развитие транспортно-коммуникационной инфраструктуры

Основной целью раздела «Развитие транспортно-коммуникационной инфраструктуры» в составе Схемы территориального планирования Рыбно-Слободского муниципального района является развитие транспортной инфраструктуры в целях содействия экономическому росту за счет формирования дорожной сети, способной удовлетворить возрастающий спрос на перевозки автомобильным транспортом и обеспечить повышение скоростей движения, устранению «узких» мест транспортной сети и снижения транспортной дискриминации населения, повышения мобильности и деловой активности за счет обеспечения круглогодичного транспортного сообщения с населенными пунктами, для обеспечения транспортной доступности к объектам социальной защиты и местам приложения труда.

Основными документами, определяющими развитие транспортного комплекса Рыбно-Слободского муниципального района, являются:

- Транспортная стратегия Российской Федерации на период до 2030 года, утвержденная распоряжением Правительства Российской Федерации от 22.11.2008 №1734-р;
- федеральная целевая программа «Развитие транспортной системы России (2010 - 2015 годы)», утвержденная Постановлением Правительства РФ от 5 декабря 2001 г. N 848;
- Схема территориального планирования Республики Татарстан, утвержденная постановлением КМ РТ от 21 февраля 2011 г. N 134;
- долгосрочная целевая программа «Развитие транспортного комплекса Республики Татарстан на 2011 – 2015 годы», утвержденная Постановлением Кабинета Министров Республики Татарстан от 01.12.2011 №983.

Перспективная транспортная инфраструктура района будет формироваться из инфраструктур автомобильного, внутреннего водного и трубопроводного видов транспорта. Мероприятия по развитию транспортной инфраструктуры подразделяются на три уровня: федеральный, региональный и местный. Соответственно, мероприятия по каждому виду транспорта бывают федерального, регионального и местного значений (см. карта 10 «Карта планируемого развития транспортной инфраструктуры»).

3.7.1. Развитие автомобильного транспорта

Планировочная структура дорожной сети сохраняет и развивает существующее состояние. Стратегия развития сети предполагает:

- мероприятия, заложенные в программы и стратегии федерального и регионального уровней по развитию транспортно-коммуникационной инфраструктуры;
- мероприятия Схемы территориального планирования Республики Татарстан;

– выведение автодорог, по которым осуществляется транзитное движение, из населенных пунктов;
– обеспечение населенных пунктов асфальтобетонными подъездными дорогами;
– улучшение связей периферийных территорий;
– обеспечение подключения к сети объектов АПК, промышленности, объектов рекреации и т.д.

Перспективная сеть автомобильных дорог в соответствии с планировочной структурой будет формироваться из федеральных, межрайонных, районных и местных дорог (см. схему 3.7.1).

После реализации всех мероприятий протяженность автомобильных дорог с асфальтобетонным типом покрытия составит 432,395 км, всех автодорог 432,395 км. Таким образом, доля автодорог с твердым типом покрытия составит 100%.

Перспективная обеспеченность населения автомобилями в личной собственности

Схемой территориального планирования Рыбно-Слободского муниципального района прогнозируется значительное увеличение парка личного автотранспорта. Прогноз обеспеченности населения автомобилями в личной собственности строился на основе метода экстраполяции.

Прогнозная обеспеченность автомобилями составит:
– в 2020 году – 292,4 автомобилей на 1000 жителей;
– в 2035 году – 467 автомобилей на 1000 жителей.

Перспективная плотность автомобильных дорог

Перспективная плотность автомобильных дорог к 2035 году составит 211,81 км/1000 км^2.

Мероприятия федерального, регионального и местного значений приводятся ниже в соответствующих разделах.

3.7.1.1. Развитие автомобильных дорог федерального значения

Основными документами, определяющими долгосрочное развитие федерального автомобильного транспорта, являются Транспортная стратегия Российской Федерации на период до 2030 года, утвержденая распоряжением Правительства Российской Федерации от 22.11.2008 №1734-р; федеральная целевая программа «Развитие транспортной системы России (2010 – 2015 годы)», утвержденная постановлением Правительства Российской Федерации от 05.12.2001 №848.

В соответствии с вышеуказанными документами, а также мероприятиями, заложенными в Схеме территориального планирования Республики Татарстан, предусматривается строительство и реконструкция участков автомобильной дороги федерального значения 1Р-239 «Казань – Оренбург». Данная федеральная дорога вместе со строящейся платной автомагистралью «Шали (М-7 «Волга») – Бавлы (М-5 «Урал»)» будет входить в состав международного автодорожного

коридора «Западная Европа – Западный Китай» (Санкт-Петербург – Вологда – Казань – Оренбург и далее через Республику Казахстан на Западный Китай).

При разработке Схемы территориального планирования Рыбно-Слободского муниципального района были использованы «Обоснования инвестиций в реконструкцию автомобильной дороги 1Р-239 «Казань-Оренбург», утвержденные распоряжением Росавтодора от 29.12.2006 г. №665-р.

Мероприятия по строительству и реконструкции участков автомобильной дороги М-7 «Волга» предусмотрены федеральной целевой программой «Развитие транспортной системы России (2010 – 2015 годы)». Цель – повышение конкурентоспособности транспортной системы России и реализация транзитного потенциала страны; задача – увеличение протяженности соответствующих нормативным требованиям автомобильных дорог федерального значения, входящих в систему международных транспортных коридоров. При этом необходимо отметить, что распоряжением Федерального дорожного агенства от 28.02.2005 № ОБ-44-р одобрены обоснования инвестиций в развитие автодорожного маршрута на участке продления панъевропейского транспортного коридора №2 от Нижнего Новгорода до Екатеринбурга, совпадающего с автомобильной дорогой М-7 «Волга» в границах Рыбно-Слободского района.

3.7.1.2. Развитие автомобильных дорог регионального или межмуниципального значения

Основные мероприятия регионального значения заключаются в обеспечении населенных пунктов подъездными автодорогами с асфальтобетонным типом покрытия, уменьшении транспортной дискриминации населения и увеличении транспортной доступности.

Схемой территориального планирования предполагается устройство асфальтобетонного покрытия на автомобильных дорогах регионального или межмуниципального значения, имеющих переходное покрытие, такие как «Рыбная Слобода – Янчиково», «Корноухово – Зюзино» и др.

Также предполагается строительство автодорог «М-7 «Волга» – Иванаево – Козяково-Челны», «М-7 «Волга» – Уреево-Челны – Кутлу-Букаш» и т.д.

Общая протяженность автомобильных дорог регионального или межмуниципального значения к 2020 году составит 307,1 км, к 2035 – 328,77 км.

Мероприятия регионального значения Рыбно-Слободского муниципального района представлены в таблице 3.7.1 и на карте 10 «Карта планируемого развития транспортной инфраструктуры» данного раздела.

3.7.1.3. Развитие автомобильных дорог местного значения

Главной задачей развития сети автомобильных дорог местного значения является обеспечение устойчивых межпоселенческих связей, подъезных автодорог к населенным пунктам и планируемым жилым площадкам; обеспечение транспортной инфраструктурой объектов промышленного и агропромышленного комплексов, садовых обществ, объектов рекреации и туризма; строительство подъездных дорог к объектам санитарной очистки территории.

Схемой территориального планирования Рыбно-Слободского муниципального района предлагается строительство подъездов к населенным пунктам Малая Кульга, Дикое Поле, Наратлы, Николаевка и т.д.

Республиканской целевой программой «Развитие малых форм хозяйствования, семейных ферм в республике Татарстан на 2011-2012 годы» предусмотрено развитие и распространение семейных молочных животноводческих ферм на базе КФХ. Программой предусматривается обеспечение транспортной инфраструктурой данных объектов.

Кроме того, планируется предусмотреть подъездные пути к крупным объектам АПК, таким как животноводческие фермы у с.Большая Елга, с.Большой Ошняк, с.Малый Ошняк, с.Сабакаево, с.Кукеево и т.д.

Также необходимо предусмотреть подъездные пути к объектам отдыха и рекреации, в частности, это детские оздоровительные лагеря у пгт Рыбная Слобода, у с.Масловка, у с.Большой Машляк, у д.Верхний Машляк, у д.Новая Ырга и в Шумбутском лесничестве. Кроме того, необходимо обеспечить транспортной инфтраструктурой объекты туристко-рекреационного комплекса «Камская Жемчужина».

Общая протяженность автомобильных дорог местного значения к 2020 году составит 82,22 км, к 2035 – 82,22 км.

Мероприятия по строительству и капитальному ремонту автомобильных дорог местного значения представлен в таблице 3.7.1 и на карте 10 «Карта планируемого развития транспортной инфраструктуры».

3.7.1.4. Строительство и реконструкция искусственных сооружений на автомобильных дорогах

В настоящее время ведется вторая очередь строительства мостового перехода через реку Кама, составляющего участок автомобильной дороги федерального значения «Казань – Оренбург».

Предусматривается капитальный ремонт моста через р.Шумбутка у с.Кутлу-Букаш и моста через р.Ирга у д.Новая Ырга.

Вышеперечисленные мероприятия представлены в таблице 3.7.1.

3.7.1.5. Обустройство дорог и защитные дорожные сооружения

При строительстве автомобильных дорог необходимо проводить мероприятия по обустройству дорог (технические средства организации дорожного движения, озеленение и малые архитектурные формы), осуществлять проектирование защитных дорожных сооружений.

Состав и размещение элементов обустройства дорог и защитных дорожных сооружений приведены в СНиП 2.05.02-85 «Автомобильные дороги».

Конкретные мероприятия будут определяться на стадии проектирования автомобильной дороги.

3.7.1.6. Мероприятия по повышению безопасности дорожного движения

Основные меры по повышению безопасности дорожного движения на дорогах Рыбно-Слободского муниципального района:

- строительство обходов населенных пунктов, находящихся на основных дорогах;
- выполнение своевременного полного комплекса по ремонту и содержанию автомобильных дорог;
- строительство путепроводов на основных дорогах района;
- совершенствование контрольно-надзорной деятельности сотрудниками правоохранительных органов.

Мероприятия по повышению безопасности дорожного движения на дорогах общего пользования Рыбно-Слободского муниципального района являются мероприятиями регионального значения.

3.7.1.7. Мероприятия по развитию дорожного сервиса

Создание современной сети автомобильных дорог невозможно без коренного улучшения уровня обслуживания, обеспечения условий труда и отдыха участников дорожного движения. Меры по совершенствованию системы дорожного сервиса направлены на приближение состояния автомобильных дорог к передовому уровню. Их осуществление будет способствовать повышению удобства и обеспечению безопасности движения на автомобильных дорогах, а также улучшению уровня обслуживания грузов и пассажиров.

По Рыбно-Слободскому муниципальному району, в целом как и по Республике Татарстан, наблюдается избыток АЗС. Потребность в СТО также удовлетворена.

Однако, в условиях рыночной экономики с учетом тенденций увеличения количества автомобилей и роста интенсивности движения на автомобильных дорогах республики размещение АЗС и объектов дорожного сервиса будет определяться уровнем спроса на данные объекты (особенно, на автомобильных дорогах федерального значения, как, например, М-7 «Волга»). При этом размещение объектов дорожного сервиса должно производиться с обязательным соблюдением требований по экологической безопасности объектов и требований размещения объектов дорожного сервиса в соответствии со СНиП 2.05.02-85 «Автомобильные дороги» и Постановлением Правительства Российской Федерации от 02.09.2009 г. №717 «О нормах отвода земель для размещения автомобильных дорог и (или) объектов дорожного сервиса». Согласно требониям указанных документов, а также Национального стандарта РФ ГОСТ Р 52766-2007 «Дороги автомобильные общего пользования. Элементы обустройства. Общие требования» расстояние между АЗС на автомобильных дорогах с интенсивностью движения до 20000 ед./сутки при мощности АЗС от 750 до 1000 заправок в сутки должно составлять максимально 50 км, на автомобильных дорогах I – II категорий площадки отдыха могут быть размещены на расстоянии 15-20 км.

Также на основании инвестиционных предложений Схемой территориального планирвоания Рыбно-Слободского муниципального района до 2020 года предлагается размещение на земельном участке с кадастровым номером 16:34:070504:0073 комплекса придорожного сервиса на атомобильной дороге М-7 «Волга» в Козяково-Челнинском сельском поселении Этот комплекс будет включать в себя кафе, АЗС, гостиницу, стоянку автомобильного транспорта, автосервис.

Конкретное расположение площадок отдыха будет определяться в проектной документации на реконструкцию участков автомобильной дороги М-7 «Волга», расположенной в границах Рыбно-Слободского муниципального района.

3.7.1.8. Мероприятия по улучшению пассажирского обслуживания населения

Главным принципом при формировании маршрутной сети пассажирского обслуживания является стремление обеспечить максимально большее количество населенных пунктов регулярным автобусным сообщением.

В соответствии с перспективной дорожной сетью предлагается:

1) организовать маршрут Рыбная Слобода – Новый Арыш;

2) организовать маршрут Рыбная Слобода – Юлсубино – Кукеево – Большой Машляк – Рыбная Слобода;

3) организовать маршурт Рыюная Слобода – Кутлу-Букаш – Шумбут (с заездом до с.Козяково-Челны;

4) продлить маршрут Рыбная Слобода – Корноухово до с.Шетнево-Тулуши;

5) организовать маршрут Рыбная Слобода – Шумково – Балыклы-Чукаево;

6) организовать маршрут Рыбная Слобода – Большой Салтан;

7) организовать маршрут Рыбная Слобода – Янчиково.

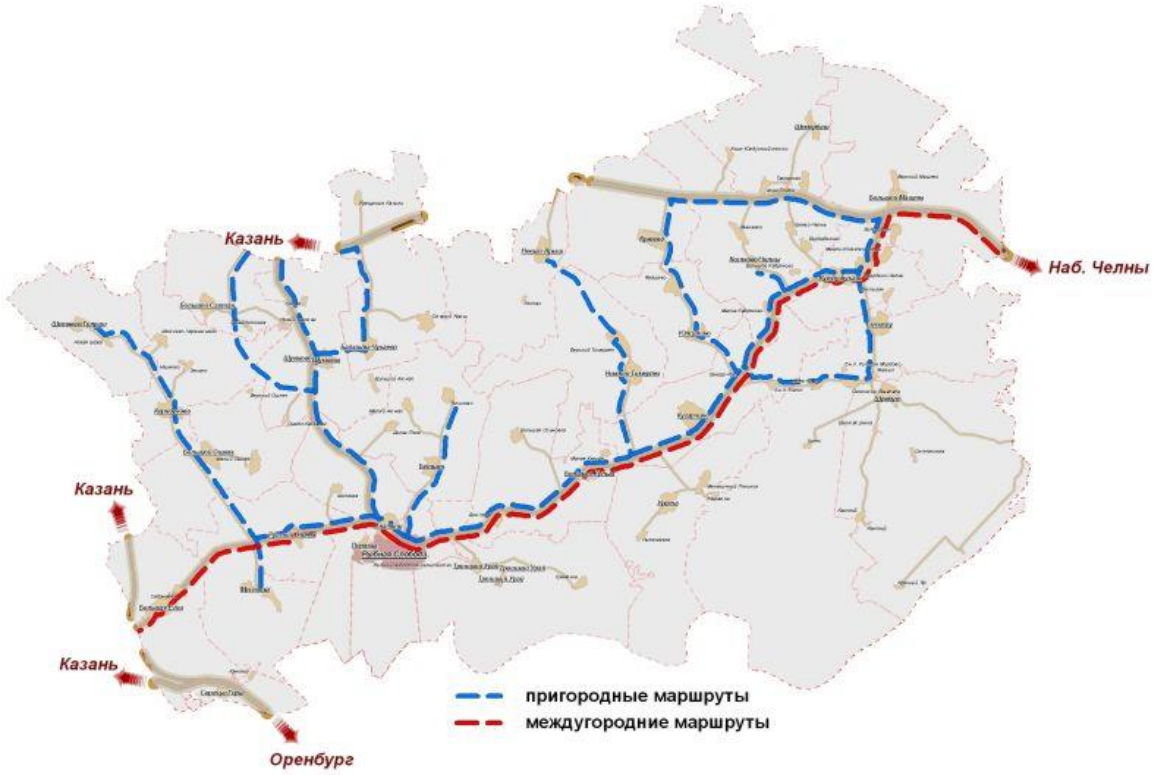

Рис.2.7.4 Проектные автобусные маршруты

Предлагаемая Схемой территориального планирования Рыбно-Слободского муниципального района система транспортного обслуживания имеет лишь рекомендательный характер с необходимостью детальной проработки на дальнейших стадиях проектирования и в отраслевых документах.

3.7.2. Развитие железнодорожного транспорта

В соответствии со Стратегией развития железнодорожного транспорта в Российской Федерации до 2030 года, утвержденой распоряжением Правительства Российской Федерации от 17 июня 2008 г. N 877-р, Схемой территориального планирования Рыбно-Слободского муниципального района предусматривается строительство скоростной железной дороги «Казань – Альметьевск – Азнакаево – Бугульма» на вторую очередь.

Цель строительства данной железной дороги – создание альтернативного, более короткого маршрута, который сможет напрямую соединить скоростным железнодорожным сообщением город Казань и юго-восточные районы Республики Татарстан.

Перечень мероприятий по развитию железнодорожного транспорта представлен в таблице 3.7.1.

3.7.3. Развитие внутренного водного транспорта

Схемой территориального планирования Республики Татарстан, долгосрочной целевой программой «Развитие транспортного комплекса Республики Татарстан на 2011-2015 годы» предусматривается создание приоритетных условий для развития речных перевозок, восстановление причалов и пристаней, создание береговой инфраструктуры и «зеленых стоянок» на туристических маршрутах.

3.7.4. Развитие трубопроводного транспорта

Основными задачами подпрограммы развития трубопроводного транспорта в составе республиканской целевой программы «Развитие транспортного комплекса Республики Татарстан на 2006-2010 гг.» являются приведение зон минимально допустимых расстояний и охранных зон магистральных трубопроводов к требованиям нормативно-технических документов, мероприятия по диагностике трубопроводов, консервация и демонтаж выведенных из эксплуатации участков трубопроводов.

Мероприятия по строительству и реконструкции магистрального трубопроводного транспорта не планируются.

Таблица 3.7.1

Перечень мероприятий по развитию транспортно-коммуникационной инфраструктуры в 2012-2035 гг.

№ п/п	Местоположение	Наименование объекта	Наименование мероприятия	Вид мероприятий	Единица измерения	Мощность		Срок реализации		Источник мероприятия
						Существующая	Новая (дополнительная)	Первая очередь (до 2020 г.)	Расчетный срок (2021-2035 гг.)	
МЕРОПРИЯТИЯ ФЕДЕРАЛЬНОГО ЗНАЧЕНИЯ										
Железнодорожный транспорт										
1	Большеелгинское СП, Сорочье-Горское СП	Казань – Альметьевк – Бугульма – Азнакаево	новое строительство	новое строительство	км		13,4		+	Стратегия развития железнодорожного транспорта в Российской Федерации до 2030 года
2	Сорочье-Горское СП	железнодорожный мост через р.Кама	новое строительство	новое строительство					+	
Автомобильные дороги федерального значения										
1	Большеелгинское СП, Сорочье-Горское СП	Р-239 «Казань – Оренбург»	реконструкция	реконструкция	км	5,907		+		Транспортная стратегия Российской Федерации на период до 2030 года
2	Сорочье-Горское СП	мостовой переход через р.Кама на автомобильной дороге «Казань – Оренбург»	новое строительство	новое строительство					+	
МЕРОПРИЯТИЯ РЕГИОНАЛЬНОГО ЗНАЧЕНИЯ										
Автомобильные дороги регионального или межмуниципального значения										
1	Анатышское СП, Бетьковское СП, Большекульгинское СП	«М-7 «Волга» - Шумково – Рыбная Слобода» - Дон-Урай	новое строительство	новое строительство	км		9,5		+	СТП Рыбно-Слободского МР

№ п/п	Местоположение	Наименование объекта	Наименование мероприятия	Вид мероприятий	Единица измерения	Мощность		Срок реализации		Источник мероприятия
						Существующая	Новая (дополнительная)	Первая очередь (до 2020 г.)	Расчетный срок (2021-2035 гг.)	
2	Анатышское СП, Бетьковское СП, ГП "пгт Рыбная Слобода"	Рыбная Слобода - Янчиково	капитальный ремонт (устройство асфальтобетонного покрытия)	капитальный ремонт	км	11		+		СТП Рыбно-Слободского МР
3	Анатышское СП, Русско-Ошнякское СП	"Казань - Оренбург" - Рыбная Слобода" - Шиланка	строительство (устройство асфальтобетонного покрытия на грунтовой дороге)	новое строительство	км	3,8		+		СТП Рыбно-Слободского МР
4	Бетьковское СП	"Рыбная Слобода - Янчиково" - Малый Атмас	строительство (устройство асфальтобетонного покрытия на грунтовой дороге)	новое строительство	км	2		+		СТП Рыбно-Слободского МР
5	Биектауское СП, Кугарчинское СП, Шумбутское СП	Зангар-Куль - Шумбут	капитальный ремонт (устройство асфальтобетонного покрытия)	капитальный ремонт	км	8,32		+		СТП Рыбно-Слободского МР
6	Большеелгинское СП	Сорочьи Горы - Шали	реконструкция	реконструкция	км	13,409		+		СТП Рыбно-Слободского МР
7	Большекульгинское СП	"М-7 "Волга" - Кутлу-Букаш - Рыбная Слобода" - Большая Осиновка	строительство (устройство асфальтобетонного покрытия на грунтовой дороге)	новое строительство	км	6		+		СТП Рыбно-Слободского МР

№ п/п	Местоположение	Наименование объекта	Наименование мероприятия	Вид мероприятий	Единица измерения	Мощность		Срок реализации		Источник мероприятия
						Существующая	Новая (дополнительная)	Первая очередь (до 2020 г.)	Расчетный срок (2021-2035 гг.)	
8	Большеошнякское СП	"Казань - Оренбург" - Рыбная Слобода" - Корноухово" - Большой Ошняк - Малый Ошняк	строительство (устройство асфальтобетонного покрытия на грунтовой дороге)	новое строительство	км	5		+		СТП Рыбно-Слободского МР
9	Большеошнякское СП, Большесалтанское СП, Корноуховское СП, Шумковское СП	"М-7 "Волга" - Большой Салтан" - "Подъезд к д.Ошняк-Качкалак"	новое строительство	новое строительство	км		8,18	+		СТП Рыбно-Слободского МР
10	Козяково-Челнинское СП	"М-7 "Волга" - Уреево-Челны - Кутлу-Букаш" - Бердибяково	капитальный ремонт (устройство асфальтобетонного покрытия)	капитальный ремонт	км	1		+		СТП Рыбно-Слободского МР
11	Козяково-Челнинское СП	М-7 "Волга" - Иванаево - Козяково-Челны	строительство (устройство асфальтобетонного покрытия на грунтовой дороге)	новое строительство	км	5,365		+		СТП Рыбно-Слободского МР
12	Козяково-Челнинское СП	"М-7 "Волга" - Кутлу-Букаш - Рыбная Слобода" -	строительство (устройство асфальтобетонного покрытия на	новое строительство	км	0,99		+		СТП Рыбно-Слободского МР

№ п/п	Местоположение	Наименование объекта	Наименование мероприятия	Вид мероприятий	Единица измерения	Мощность		Срок реализации		Источник мероприятия
						Существующая	Новая (дополнительная)	Первая очередь (до 2020 г.)	Расчетный срок (2021-2035 гг.)	
		Козяково-Челны	грунтовой дороге)							
13	Козяково-Челнинское СП, Кутлу-Букашское СП	М-7 "Волга" - Уреево-Челны - Кутлу-Букаш	строительство (устройство асфальтобетонного покрытия на грунтовой дороге)	новое строительство	км	6,8		+		СТП Рыбно-Слободского МР
14	Козяково-Челнинское СП, Шеморбашское СП	М-7 "Волга" - Шеморбаш	строительство (устройство асфальтобетонного покрытия на грунтовой дороге)	новое строительство	км	4,335		+		СТП Рыбно-Слободского МР
15	Корноуховское СП	Корноухово - Зюзино	капитальный ремонт (устройство асфальтобетонного покрытия)	капитальный ремонт	км	3,57		+		СТП Рыбно-Слободского МР
16	Корноуховское СП	"М-7 "Волга" - Большой Салтан" - "Подъезд к д.Ошняк-Качкалак" - Зюзино	новое строительство	новое строительство	км		4,4		+	СТП Рыбно-Слободского МР
17	Корноуховское СП, Шетнево-Тулушское СП	Корноухово - Новая Ырга - Шетнево - Тулуши	строительство (устройство асфальтобетонного покрытия на	новое строительство	км	10		+		СТП Рыбно-Слободского МР

№ п/п	Местоположение	Наименование объекта	Наименование мероприятия	Вид мероприятий	Единица измерения	Мощность		Срок реализации		Источник мероприятия
						Существующая	Новая (дополнительная)	Первая очередь (до 2020 г.)	Расчетный срок (2021-2035 гг.)	
			грунтовой дороге)							
18	Корноуховское СП, Шетнево-Тулушское СП	"Корноухово - Новая Ырга - Шетнево - Тулуши" - Черемышево	строительство (устройство асфальтобетонного покрытия на грунтовой дороге)	новое строительство	км	2,02		+		СТП Рыбно-Слободского МР
19	Нижнетимерлекское СП, Новоарышское СП	Верхний Тимерлек - Новый Арыш	новое строительство	новое строительство	км		7,77		+	СТП Рыбно-Слободского МР
20	Троицко-Урайское СП	"М-7 "Волга" - Кутлу-Букаш - Рыбная Слобода" - Троицкий Урай - Гремячка	капитальный ремонт (устройство асфальтобетонного покрытия)	капитальный ремонт	км	8,855		+		СТП Рыбно-Слободского МР
Искусственные сооружения на автомобильных дорогах регионального или межмуниципального значения										
1	Бетьковское СП	мост через р.Бетька	новое строительство	новое строительство	км				+	СТП Рыбно-Слободского МР
2	Кутлу-Букашское СП	мост через р.Шумбутка	капитальный ремонт	капитальный ремонт	шт.	1		+		СТП Рыбно-Слободского МР
3	Шетнево-Тулушское СП	мост через р.Ирга	капитальный ремонт	капитальный ремонт	шт.	1		+		СТП Рыбно-Слободского МР
МЕРОПРИЯТИЯ МЕСТНОГО (РАЙОННОГО) ЗНАЧЕНИЯ										
Автомобильные дороги местного значения										

№ п/п	Местоположение	Наименование объекта	Наименование мероприятия	Вид мероприятий	Единица измерения	Мощность		Срок реализации		Источник мероприятия
						Существующая	Новая (дополнительная)	Первая очередь (до 2020 г.)	Расчетный срок (2021-2035 гг.)	
1	Анатышское СП, Бетьковое СП	"М-7 "Волга" - Шумково - Рыбная Слобода" - Дикое Поле	строительство (устройство асфальтобетонного покрытия)	новое строительство	км	4		+		СТП Рыбно-Слободского МР
2	Анатышское СП	Подъезд к полигону ТБО	строительство (устройство асфальтобетонного покрытия)	новое строительство	км	0,6		+		СТП Рыбно-Слободского МР
3	Балыклы-Чукаевское СП	М-7 "Волга" - Крещеные Казыли	строительство (устройство асфальтобетонного покрытия)	новое строительство	км	2,87		+		СТП Рыбно-Слободского МР
4	Биектауское СП	Подъезд к базе отдыха в Шумбутском уч. Лесничестве	строительство (устройство асфальтобетонного покрытия)	новое строительство	км	7,2		+		СТП Рыбно-Слободского МР
5	Биектауское СП, Шумбутское СП	Шумбут - Урняк	строительство (устройство асфальтобетонного покрытия)	новое строительство	км	6,09		+		СТП Рыбно-Слободского МР
6	Большекульгинское СП	Подъезд к д.Малая Кульга	строительство (устройство асфальтобетонного покрытия)	новое строительство	км	1,26		+		СТП Рыбно-Слободского МР
7	Большемашлякское СП	М-7 "Волга" - Большой Машляк	строительство (устройство асфальтобетонного покрытия)	новое строительство	км	0,5		+		СТП Рыбно-Слободского МР

№ п/п	Местоположение	Наименование объекта	Наименование мероприятия	Вид мероприятий	Единица измерения	Мощность		Срок реализации		Источник мероприятия
						Существующая	Новая (дополнительная)	Первая очередь (до 2020 г.)	Расчетный срок (2021-2035 гг.)	
8	Большемашлякское СП	Подъезд к базе отдыха у с.Большой Машляк	строительство (устройство асфальтобетонного покрытия)	новое строительство	км	0,71		+		СТП Рыбно-Слободского МР
9	Большемашлякское СП	Подъезд к базе отдыха у д.Верхний Машляк	строительство (устройство асфальтобетонного покрытия)	новое строительство	км	3,7		+		СТП Рыбно-Слободского МР
10	Большемашлякское СП, Кутлу-Букашское СП	Мамли-Козяково Челны - Бикчураево	новое строительство	новое строительство	км		0,23	+		СТП Рыбно-Слободского МР
11	Большеошнякское СП	Подъезд к ферме КРС у с.Большой Ошняк	строительство (устройство асфальтобетонного покрытия)	новое строительство	км	0,46		+		СТП Рыбно-Слободского МР
12	Большеошнякское СП	Подъезд к ферме КРС у с.Малый Ошняк	строительство (устройство асфальтобетонного покрытия)	новое строительство	км	0,59		+		СТП Рыбно-Слободского МР
13	Большесалтанское СП	Подъезд к п.Губайдулловка	строительство (устройство асфальтобетонного покрытия)	новое строительство	км	1,44		+		СТП Рыбно-Слободского МР
14	Большесалтанское СП	Подъезд к д.Новый Салтан	строительство (устройство асфальтобетонного покрытия)	новое строительство	км	4,23		+		СТП Рыбно-Слободского МР
15	ГП "пгт Рыбная Слобода"	Подъезд к базе отдыха у пгт Рыбная Слобода	строительство (устройство	новое строительство	км	0,2		+		СТП Рыбно-Слободского МР

№ п/п	Местоположение	Наименование объекта	Наименование мероприятия	Вид мероприятий	Единица измерения	Мощность		Срок реализации		Источник мероприятия
						Существующая	Новая (дополнительная)	Первая очередь (до 2020 г.)	Расчетный срок (2021-2035 гг.)	
			асфальтобетонного покрытия)							
16	Козяково-Челнинское СП	Подъезд к д.Большое Кадряково	новое строительство	новое строительство	км		0,7	+		СТП Рыбно-Слободского МР
17	Козяково-Челнинское СП	Подъезд к д.Малое Кадряково	строительство (устройство асфальтобетонного покрытия)	новое строительство	км	0,53		+		СТП Рыбно-Слободского МР
18	Корноуховское СП	Наумово - Зюзино	строительство (устройство асфальтобетонного покрытия)	новое строительство	км	0,09		+		СТП Рыбно-Слободского МР
19	Кугарчинское СП	Подъезд к с.Корноухово	новое строительство	новое строительство	км		0,32	+		СТП Рыбно-Слободского МР
20	Кукеевское СП	Подъезд к объектам АПК у с.Кукеево	строительство (устройство асфальтобетонного покрытия)	новое строительство	км	1,25		+		СТП Рыбно-Слободского МР
21	Кутлу-Букашское СП	Подъезд к д.Сатлыган	новое строительство	новое строительство	км		1,14	+		СТП Рыбно-Слободского МР
22	Кутлу-Букашское СП	"М-7 "Волга" - Кутлу-Букаш - Рыбная Слобода" - Мамли-Козяково Челны	строительство (устройство асфальтобетонного покрытия)	новое строительство	км	0,61		+		СТП Рыбно-Слободского МР

№ п/п	Местоположение	Наименование объекта	Наименование мероприятия	Вид мероприятий	Единица измерения	Мощность		Срок реализации		Источник мероприятия
						Существующая	Новая (дополнительная)	Первая очередь (до 2020 г.)	Расчетный срок (2021-2035 гг.)	
23	Масловское СП	Подъезд к базе отдыха у с.Масловка	капитальный ремонт (устройство асфальтобетонного покрытия)	капитальный ремонт	км	3,3		+		СТП Рыбно-Слободского МР
24	Сорочье-Горское СП	Подъезд к п.Камский	новое строительство	новое строительство	км		1,34	+		СТП Рыбно-Слободского МР
25	Троицко-Урайское СП	Подъезд к спортивно-оздоровительному лагерю у с.Троицкий Урай	новое строительство	новое строительство	км		1,86	+		СТП Рыбно-Слободского МР
26	Троицко-Урайское СП	Подъезд к полигону снега	новое строительство	новое строительство	км		0,57	+		СТП Рыбно-Слободского МР
27	Урахчинское СП	"М-7 "Волга" - Кутлу-Букаш - Рыбная Слобода" - Урахча" - Мельничный Починок - Наратлы	строительство (устройство асфальтобетонного покрытия)	новое строительство	км	1,72		+		СТП Рыбно-Слободского МР
28	Урахчинское СП	Урахча - Николаевка	строительство (устройство асфальтобетонного покрытия)	новое строительство	км	2,55		+		СТП Рыбно-Слободского МР

№ п/п	Местоположение	Наименование объекта	Наименование мероприятия	Вид мероприятий	Единица измерения	Мощность		Срок реализации		Источник мероприятия
						Существующая	Новая (дополнительная)	Первая очередь (до 2020 г.)	Расчетный срок (2021-2035 гг.)	
29	Шеморбашское СП	Подъезд к с.Тавларово	новое строительство	новое строительство	км		0,75	+		СТП Рыбно-Слободского МР
30	Шетнево-Тулушское СП	Подъезд к базе отдыха у д.Новая Ырга	строительство (устройство асфальтобетонного покрытия)	новое строительство	км	2,1		+		СТП Рыбно-Слободского МР
31	Шумбутское СП	Подъезд к ТРК "Камская жемчужина"	новое строительство	новое строительство	км		7,69	+		СТП Рыбно-Слободского МР
32	Шумбутское СП	Шумбут - Зверосовхоз	строительство (устройство асфальтобетонного покрытия)	новое строительство	км	9		+		СТП Рыбно-Слободского МР
33	Шумбутское СП	Шумбут - Шестая Речка	строительство (устройство асфальтобетонного покрытия)	новое строительство	км	1,36		+		СТП Рыбно-Слободского МР
34	Шумбутское СП	Шестая Речка - Камский	строительство (устройство асфальтобетонного покрытия)	новое строительство	км	6,3		+		СТП Рыбно-Слободского МР
35	Шумковское СП	"М-7 "Волга" - Шумково - Рыбная Слобода" - Хутор	строительство (устройство асфальтобетонного покрытия)	новое строительство	км	0,79		+		СТП Рыбно-Слободского МР
36	Шумковское СП	Подъезд к д.Ошняк-Качкалак	строительство (устройство	новое строительство	км	2,59		+		СТП Рыбно-Слободского МР

№ п/п	Местоположение	Наименование объекта	Наименование мероприятия	Вид мероприятий	Единица измерения	Мощность		Срок реализации		Источник мероприятия
						Существующая	Новая (дополнительная)	Первая очередь (до 2020 г.)	Расчетный срок (2021-2035 гг.)	
			асфальтобетонного покрытия)							
Объекты дорожного сервиса местного значения										
1	Козяково-Челнинское СП, М-7 «Волга»	комплекс дорожного сервиса	новое строительство	новое строительство	га		1,0	+		СТП Рыбно-Слободского МР (внесение изменений)

СХЕМА ТЕРРИТОРИАЛЬНОГО ПЛАНИРОВАНИЯ РЫБНО-СЛОБОДСКОГО МУНИЦИПАЛЬНОГО РАЙОНА

Развитие транспортной инфраструктуры

(классификация автомобильных дорог по функциональному назначению)



Условные обозначения

Границы*

- Республики Татарстан
- муниципальных районов
- поселений

Административная функция*

- Рыбная Слобода — центр муниципального района
- Анатыш — центр поселения
- Алан-Поляк — населенный пункт

Территории и объекты*

Территории населенных пунктов

- городские территории
- сельские населенные пункты

Территории производственных объектов

Объекты

- объекты АПК
- объекты туристко-рекреационной деятельности
- полигоны ТБО

* состояние на конец расчетного срока

Земли, территории и объекты транспортно-коммуникационной инфраструктуры

расч. срок | 1 очер. | сущ. полож.

Автомобильный транспорт

Автомобильные дороги

- федеральные дороги
- региональные дороги
- межрайонные дороги — строительство
- районные дороги — строительство
- местная дорога — строительство

Искусственные сооружения

- мостовой переход
- строительство мостового перехода
- строительство транспортной развязки

Объекты дорожного сервиса

- автовокзал
- АЗС, АГЗС
- станция технического обслуживания
- КДС — станция технического обслуживания

Внутренний водный транспорт

- причал

Железнодорожный транспорт

- строительство магистральной железной дороги "Казань - Альметьевск - Азнакаево - Бугульма"
- строительство железнодорожного моста

Схема 3.7.1

ГУП ТАТИНВЕСТГРАЖДАНПРОЕКТ

3.8. Мероприятия по изменению границ земель Рыбно-Слободского муниципального района

На основании прогнозных расчетов жилищного строительства представленных в разделе 3.4.1. «Развитие жилищной инфраструктуры» необходимо выделить территории для размещения нового жилья.

В Рыбно-Слободском муниципальном районе необходимо поставить на кадастровый учет 122,31 тыс. га. земель, из них 3156,9 га, как земли населенных пунктов.

Установление и изменение границ **земельных участков** является принципиальным моментом для всех собственников **земельных участков**, землепользователей, землевладельцев и арендаторов.

Процедура **установления границ земельного участка** и их изменения, подробно регламентирована действующим законодательством.

Согласно п. 1 ст. 11.2 ЗК РФ земельные участки образуются при разделе, объединении, перераспределении земельных участков или выделе из земельных участков.

В настоящее время процедура установления и согласования границ регулируется Федеральным законом «О государственном кадастре недвижимости» № 221-ФЗ, от 24 июля 2007г., Федеральным законом «О землеустройстве» № 78-ФЗ от 18 июня 2001г., Постановлением Правительства Российской Федерации «Об утверждении правил установления на местности границ объектов землеустройства» № 668 от 20 августа 2009г.

Государственный кадастровый учет осуществляется Федеральным агентством кадастра объектов недвижимости (Роснедвижимость), его территориальными органами (Управлениями), и отделами Управлений (Подразделениями).

Таким образом, в первую очередь, необходимо внести в государственный кадастр недвижимости необходимые сведения о земельных участках, то есть по**ставить их на государственный кадастровый учет**.(см табл. 3.8.1, карта №19 «Карта мероприятий по установлению границ населенных пунктов»)

Таблица 3.8.1

Предложения по землям населенных пунктов

Наименование территории	Площадь существующих земель, находящиеся в границах территории населенных пунктов, га	Площадь проектной территории населенных пунктов, га	Общая площадь земель, в границах населенных пунктов, требующие перевода в земли населенных пунктов, га
Городские поселения			
Рыбная Слобода			
пгт Рыбная Слобода	907,0	1135,6	560,0
п. Рыбно-Слободское лесничество	0,7	0,7	0,6
Сельские поселения			
Анатышское			

Наименование территории	Площадь существующих земель, находящиеся в границах территории населенных пунктов, га	Площадь проектной территории населенных пунктов, га	Общая площадь земель, в границах населенных пунктов, требующие перевода в земли населенных пунктов, га
с. Анатыш	174,3	176,5	78,5
д. Шиланка	43,0	43,0	22,5
Балыклы-Чукаевское			
с. Балыклы-Чукаево	107,0	115,0	68,0
с. Крещеные Казыли	38,8	38,8	15,9
с. Старый Арыш	110,9	114,0	50,1
Бетьковское			
с. Бетьки	106,8	106,8	67,9
д. Дикое Поле	43,0	43,0	24,5
д. Малый Атмас	54,2	54,2	23,4
с. Янчиково	72,2	78,8	40,4
Биектауское			
с. Биектау	155,4	156,0	34,2
с. Околоток-Янгасала	74,4	74,4	31,2
бнп Русское Мордово	13,3	13,3	8,1
п. Урняк	15,0	15,0	5,2
д. Челны-Баш	35,1	35,1	13,2
д. Янавыл	17,1	17,1	0,1
Большеелгинское			
с. Большая Елга	216,5	223,8	62,0
д. Сабакаево	46,7	46,7	19,8
Большекульгинское			
с. Большая Кульга	81,2	81,8	43,3
д. Большая Осиновка	61,2	61,2	30,5
д. Дон-Урай	91,0	92,6	54,1
д. Малая Кульга	25,4	25,4	15,3
Большемашлякское			
с. Большой Машляк	118,1	118,9	32,1
с. Бикчураево	65,0	65,0	0,1
д. Верхний Машляк	55,5	55,5	0,0
Большеошнякское			
с. Большой Ошняк	155,1	160,9	87,8
п. Верхний Ошняк	9,5	9,5	3,7
с. Малый Ошняк	92,8	95,2	2,7
Большесалтанское			
с. Большой Салтан	128,4	134,3	67,1
п. Губайдулловка	13,2	13,2	6,7
д. Новый Салтан	25,8	25,8	17,7
Козяково-Челнинское			
с. Козяково-Челны	101,2	101,2	40,5
д. Бердибяково	52,4	52,4	25,3
д. Большое Кадряково	26,0	26,0	15,8
д. Иванаево	74,6	74,6	35,0
д. Малое Кадряково	25,9	25,9	18,8

Наименование территории	Площадь существующих земель, находящиеся в границах территории населенных пунктов, га	Площадь проектной территории населенных пунктов, га	Общая площадь земель, в границах населенных пунктов, требующие перевода в земли населенных пунктов, га
с. Уреево-Челны	46,8	46,8	23,6
Корноуховское			
с. Корноухово	154,1	154,7	74,9
с. Зюзино	27,0	27,0	17,5
д. Наумово	12,6	12,6	8,5
с. Шетнево-Черемышево	56,4	56,4	23,6
Кугарчинское			
с. Кугарчино	234,8	239,3	90,8
д. Зангар-Куль	59,8	59,8	25,0
д. Колос (в законе упразднен)	29,9	29,9	0,0
Кукеевское			
с. Кукеево	167,9	178,0	50,3
Кутлу-Букашское			
с. Кутлу-Букаш	270,6	312,9	145,8
с. Мамли-Козяково Челны	65,6	65,6	19,9
д. Сатлыган	38,4	38,4	20,1
д. Тябердино-Челны	113,7	114,5	43,3
Масловское			
с. Масловка	171,4	173,9	23,9
Нижнетимерлекское			
с. Верхний Тимерлек	184,5	185,1	78,8
с. Нижний Тимерлек	140,3	140,3	52,7
Новоарышское			
с. Новый Арыш	137,1	154,5	49,2
Байтеряково (в законе упразднен)	0	0	0,0
Носово (в законе упразднен)	12,3	12,3	0,0
Полянское			
д. Полянка	66,3	66,3	9,3
Русско-Ошнякское			
с. Русский Ошняк	141,0	141,0	36,6
Сорочье-Горское			
с. Сорочьи Горы	66,8	66,8	26,7
п. Камский	16,2	16,2	3,8
Троицко-Урайское			
с. Троицкий Урай	128,8	128,8	34,2
с. Гремячка	47,6	47,6	0,1
Урахчинское			
с. Урахча	136,6	137,6	63,8
с. Мельничный Починок	88,7	90,1	52,5
д. Наратлы	14,6	14,6	7,2
д. Николаевка	29,5	29,5	22,0
Шеморбашское			
с. Шеморбаш	93,8	94,3	42,4
с. Алан-Полян	55,1	55,1	24,1

Наименование территории	Площадь существующих земель, находящиеся в границах территории населенных пунктов, га	Площадь проектной территории населенных пунктов, га	Общая площадь земель, в границах населенных пунктов, требующие перевода в земли населенных пунктов, га
с. Кзыл-Юлдузский лесхоз	26,9	26,9	10,0
с. Тавларово	73,8	73,8	34,6
Шетнево-Тулушское			
с. Шетнево-Тулуши	87,2	96,1	43,8
д. Новая Ырга	52,3	52,3	19,0
Шумбутское			
с. Шумбут	169,2	226,9	143,9
с. Камский	42,4	42,4	20,1
д. Красный Яр	13,6	13,6	6,4
д. Степановка	25,7	35,4	25,0
д. Шестая Речка	20,1	20,1	10,3
Шумковское			
с. Шумково	111,9	111,9	62,8
д. Большой Атмас	42,9	42,9	14,8
д. Ошняк-Качкалак	22,0	22,0	9,3
д. Хутор	22,7	22,7	10,6
Юлсубинское			
с. Юлсубино	95,8	95,8	9,2
с. Ямашево	127,7	138,3	44,1
Всего	7176,1	7618,3	3156,9

Примечание: данные площади посчитаны по представленному картографическому материалу, поэтому могут отличаться от статистических данных, и являются ориентировочными.

В соответситвеи с частью 4 статьи 9 Градостроительного кодекса Российской Федерации от 29 декабря 2004 г. N 190-ФЗ **не допускается** принятие органами государственной власти, органами местного самоуправления решений о резервировании земель, об изъятии, в том числе путем выкупа, земельных участков для государственных или муниципальных нужд, о переводе земель из одной категории в другую при отсутствии документов территориального планирования, за исключением случаев, предусмотренных федеральными законами.

Согласно части 1 статьи 4.1 Федерального закона от 29 декабря 2004 г. N 191-ФЗ "О введении в действие Градостроительного кодекса Российской Федерации": до утверждения генеральных планов городских округов, генеральных планов поселений, схем территориального планирования муниципальных районов, но не позднее 31 декабря 2012 года включение земельных участков в границы населенных пунктов или исключение земельных участков из границ населенных пунктов осуществляется исполнительными органами государственной власти субъектов Российской Федерации в порядке, установленном настоящей статьей, за исключением случаев включения земельных участков в границы городов федерального значения Москвы и Санкт-Петербурга или исключения земельных участков из границ городов федерального значения Москвы и Санкт-Петербурга.

Согласно пункту 1 части 1 статьи 84 Земельного кодекса Российской Федерации установлением или изменением границ населенных пунктов является утверждение или изменение генерального плана городского округа, поселения, отображающего границы населенных пунктов, расположенных в границах соответствующего муниципального образования.

В соответствии с частью 1 статьи 8 Федерального закона от 21.12.2004 N 172-ФЗ "О переводе земель или земельных участков из одной категории в другую" (далее - Закон о переводе) установление или изменение границ населенных пунктов, а также включение земельных участков в границы населенных пунктов либо исключение земельных участков из границ населенных пунктов является переводом земель населенных пунктов или земельных участков в составе таких земель в другую категорию либо переводом земель или земельных участков в составе таких земель из других категорий в земли населенных пунктов.

При этом, исходя из положений части 3 статьи 8 Закона о переводе, для внесения сведений о категории земель соответствующих земельных участков в государственный кадастр недвижимости в орган кадастрового учета направляются сведения о кадастровых номерах земельных участков, включенных в границы населенных пунктов или исключенных из границ населенных пунктов, в порядке, предусмотренном статьей 5 Закона о переводе. (Письмо Федеральной службы государственной регистрации, кадастра и картографии от 16 июня 2010 г. N 14-4692-ГЕ)

Согласно п.3 ст. 84 Земельного кодекса Российской Федерации включение земельных участков в границы населенных пунктов не влечет за собой прекращение прав собственников земельных участков, землепользователей, землевладельцев и арендаторов земельных участков.

3.8.1. Изменение площади земель сельскохозяйственного назначения

Правовое регулирование отношений, возникающих в связи с переводом земель или земельных участков в составе таких земель из одной категории в другую, осуществляется Земельным кодексом Российской Федерации, Федеральным законом №172 – ФЗ «О переводе земель или земельных участков из одной категории в другую», иными федеральными законами и принимаемыми в соответствии с ними нормативно-правовыми актами Российской Федерации, законами и иными правовыми актами субъектов Российской Федерации.

Согласно главе 2 Федерального Закона №172–ФЗ, перевод земель сельскохозяйственных угодий или земельных участков в составе таких земель из земель сельскохозяйственного назначения в другую категорию допускается в исключительных случаях. К таким случаям относятся мероприятия, связанные с:

- консервацией земель;
- созданием особо охраняемых природных территорий;
- установлением или изменением границ населенных пунктов;
- размещением промышленных объектов на землях, кадастровая стоимость которых не превышает средний уровень кадастровой стоимости по

муниципальному району, со строительством дорог, линий связи, с добычей полезных ископаемых и др.

В рамках разработки Схемы территориального планирования Рыбно-Слободского муниципального района предлагаются мероприятия, реализация которых приведёт к изменению границ земель различных категорий, в том числе границ земель сельскохозяйственного назначения и сельскохозяйственных угодий в их составе.

Предлагаемые Схемой территориального планирования мероприятия направлены на обеспечение устойчивого социально-экономического развития, экономического роста, повышения конкурентоспособности и качества жизни населения района, что потребует развития, в частности, информационных и транспортных коммуникаций. Для дальнейшего совершенствования транспортно-коммуникационной инфраструктуры основой является транспортно-географическое положение района, необходимость обеспечения транспортной доступности к объектам социальной защиты и местам приложения труда. Важной задачей в области развития дорог регионального значения является реализация национальных проектов в сфере транспорта и агропромышленного комплекса. Это позволит обеспечить транспортными связями сельские населенные пункты, а также объекты агропромышленного комплекса.

Размещение комплекса придорожного сервиса в придорожной полосе федеральной автомобильной дороги М-7 «Волга» потребует перевода земель сельскохозяйственного назначения общей площадью 1,0 га.

Общая площадь земель сельскохозяйственного назначения, необходимых для реализации мероприятий по строительству автомобильных дорог, по предварительным расчётам составит 136,13 га, железных дорог – 35,67 га, строительства комплекса придорожного сервиса – 1,0 га.

Для реализации мероприятий по расширению населенных пунктов к 2035 г. необходимо будет освоение 323,53 га земель сельскохозяйственного назначения.

В ходе реализации мероприятий по строительству объектов пищевой, лесной бумажной и деревообрабатывающей промышленности из земель сельскохозяйственного назначения будет переведено в земли промышленности, энергетики, транспорта и иного специального назначения 11,1 га.

Площадь земель, предлагаемых для размещения навозохранилищ, к 2035 г. составит 1,4 га.

Схемой территориального планирования для формирования лесопарковой зоны предлагается увеличение площади земель лесного фонда за счет земель сельскохозяйственного назначения. До 2020 г предлагается перевод 85,24 га, до 2035 г – 10,33 га.

В результате реализации мероприятий Схемы территориального планирования Рыбно-Слободского муниципального района изменения коснутся 595,54 га земель сельскохозяйственного назначения. Сводная информация о площадях земель сельскохозяйственного назначения, предлагаемых к переводу в земли других категорий, представлена в таблице 3.8.1.1.

Таблица 3.8.1.1

Площадь земель сельскохозяйственного назначения необходимых для реализации мероприятий Схемы территориального планирования Рыбно-Слободского района, га

Срок реализации	Первая очередь (до 2020 г.)	Расчетный срок (2021-2035 гг.)	Всего земель к концу расчётного срока
Строительство автомобильных дорог	112,06	24,07	136,13
Строительство железных дорог	0	35,67	35,67
Строительство комплекса придорожного сервиса	1,0	0	1,0
Расширение населенных пунктов	323,53	0	323,53
Площадки под промышленное строительство	11,1	0	11,1
Навозохранилища	1,4	0	1,4
Лесопарковые зоны	85,24	10,33	95,57
Всего по району	**534,33**	**70,07**	**604,40**

Мероприятия, связанные с переводом земель сельскохозяйственного назначения в другие категории, отображены на карте 11 «Карта изменения границ земель сельскохозяйственного назначения».

3.8.2. Изменение площади земель лесного фонда

Для обеспечения устойчивого социально-экономического развития, экономического роста, повышения конкурентоспособности и качества жизни населения республики и района в частности, в условиях инновационного пути развития, требуется развитие информационных и транспортных коммуникаций.

На сегодняшний день в Республике Татарстан создана и устойчиво функционирует современная транспортная система. Однако динамично развивающаяся экономика региона ставит перед транспортной системой дополнительные требования по повышению качества обслуживания, пропускной способности транспортной инфраструктуры, ускорению товарооборота и вместе с тем снижения издержек и устранения непропорциональности развития транспортной системы между отдельными районами и населенными пунктами республики.

В разделе «Транспортная инфраструктура Рыбно-Слободского муниципального района» Схемой территориального планирования предлагается ряд мероприятий по улучшению и развитию транспортной системы республики и района. Данные мероприятия связаны как с реконструкцией существующей дорожной сети, так и с новым строительством. При заданных направлениях развития транспортной инфраструктуры могут быть задействованы не только сельскохозяйственные, но и лесные земли Рыбно-Слободского муниципального района (карта 12 «Карта изменения границ земель лесного фонда»).

Согласно СНиП 2.05.02-85 автомобильные дороги в зависимости от расчетной интенсивности движения и их хозяйственного и административного значения подразделяются на следующие категории, имеющие определенную ширину земляного полотна:

I категория и категория Iа – магистральные автомобильные дороги общегосударственного значения (в том числе для международного сообщения). Ширина их полотна – 28,5 м.

категория Iб и II категория – автомобильные дороги общегосударственного (не отнесенные к Iа категории), республиканского, областного (краевого) значения. Ширина земляного полотна – 27,5 и 15 м соответственно.

III категория – автомобильные дороги общегосударственного, республиканского, областного (краевого) значения (не отнесенные к Iб и II категориям), дороги местного значения. Ширина их полотна – 12 м.

IV категория – автомобильные дороги республиканского, областного (краевого) и местного значения (не отнесенные к Iб, II и III категориям). Ширина их полотна – 10 м.

V категория – автомобильные дороги местного значения (кроме отнесенных к III и IV категориям). Ширина полотна 8 м.

В соответствии со справочником проектировщика «Градостроительство», ширина земляного полотна новых железнодорожных линий зависит от числа главных путей, вида грунта и устанавливается на прямых участках пути в пределах перегонов в размере 9,6 м при двух главных путях и 5,5 м при одном главном пути. Расстояние от оси крайнего пути станции или разъезда до границы полосы отвода принимается не менее 10 м.

В нижеследующей таблице представлены предлагаемые площади земель автомобильного и железнодорожного транспорта при строительстве автомобильных и железных дорог в разрезе муниципального района.

Таким образом, общая площадь, занимаемая дорогами, составит 37,06 га, из них автомобильных дорог – 33,06 га (до 2020 года) и 0,06 га (до 2035 года), железных дорог – 3,94 га (до 2035 года) земель лесного фонда (см. табл.3.8.2.1, 3.8.2.2).

Данные расчетные значения являются ориентировочными и могут быть изменены в процессе разработки и утверждения проекта строительства дорог.

С целью уменьшения потерь от вырубки лесов при прокладке дорог можно предложить использовать лесные земли, не покрытые растительностью (вырубки, гари, участки, редины, прогалины и другие), не используемые земли и выделения взамен для восстановления растительности малопродуктивных, заброшенных участков сельскохозяйственных земель. Плодородный слой почвы, который снимается под прокладку дорог и ее сооружений, следует использовать для объектов предприятий лесного хозяйства.

Также из-за планируемого сокращения площади лесного фонда в процессе строительства дорог необходимо предусмотреть лесные участки, компенсирующие исключаемые площади лесных участков для посадки на них защитных лесных насаждений. Данные участки леса можно создавать искусственным путем на землях, непригодных для сельского хозяйства, при этом площадь данных участков должна быть не меньше площади исключаемых лесных участков и располагаться на территории того же лесничества, либо на территории ближайших лесничеств. Процедура изъятия и компенсации земель лесного фонда должна быть согласована в Федеральном агентстве лесного хозяйства.

Итоговые предлагаемые изменения по землям лесного фонда, в соответствии с планируемыми мероприятиями и разбивкой по очередности показаны в таблице 3.8.2.3.

Таблица 3.8.2.1

Площадь участков автомобильных дорог, проходящих на землях лесного фонда Рыбно-Слободского района, по очередности мероприятий

Номер участка на карте	ГКУ «Лесничество»	Наименование участковых лесничеств	Целевое назначение лесов	Название дорог	Категория дорог	Площадь, га	Мероприятие	Этапы реализации	
								Первая очередь (до 2020 г.)	Расчетный срок (2021-2035 гг.)
4	Кзыл-Юлдузское	Кутлу-Букашское	Леса,расположенные в лесостепных зонах	Верхний Тимерлек - Новый Арыш	4	0,06	Новое строительство		+
1	Кзыл-Юлдузское	Рыбно-Слободское	Нерестоохранные полосы лесов	Казань - Оренбург (мост)	1	0,29	Новое строительство	+	
11	Камское	Шумбутское	Запретные полосы лесов, расположенных вдоль водных объектов	Камский - Красный Яр	4	4,38	Новое строительство	+	
	Камское	Шумбутское	Леса,расположенные в водоохранных зонах	Камский - Красный Яр	4	0,39	Новое строительство	+	
5	Кзыл-Юлдузское	Кутлу-Букашское	Леса,расположенные в лесостепных зонах	М-7 "Волга" - Шеморбаш	4	0,04	Новое строительство	+	
8	Камское	Прикамское	Запретные полосы лесов, расположенных вдоль водных объектов	Подъезд к базе отдыха в Шумбутском уч. лесничестве	5	0,80	Новое строительство	+	
	Камское	Прикамское	Нерестоохранные полосы лесов	Подъезд к базе отдыха в Шумбутском уч. лесничестве	5	0,94	Новое строительство	+	
2	Кзыл-Юлдузское	Рыбно-Слободское	Противоэрозионные леса	Подъезд к базе отдыха у д.Новая Ырга	5	0,17	Новое строительство	+	

Номер участка на карте	ГКУ «Лесничество»	Наименование участковых лесничеств	Целевое назначение лесов	Название дорог	Категория дорог	Площадь, га	Мероприятие	Этапы реализации	
								Первая очередь (до 2020 г.)	Расчетный срок (2021-2035 гг.)
3	Кзыл-Юлдузское	Рыбно-Слободское	Леса,расположенные в водоохранных зонах	Подъезд к базе отдыха у пгт Рыбная Слобода	5	0,15	Новое строительство	+	
14	Камское	Шумбутское	Нерестоохранные полосы лесов	Подъезд к д.Красный Яр	4	3,74	Новое строительство	+	
	Камское	Шумбутское	Запретные полосы лесов, расположенных вдоль водных объектов	Подъезд к д.Красный Яр	4	2,10	Новое строительство	+	
	Камское	Шумбутское	Леса,расположенные в водоохранных зонах	Подъезд к д.Красный Яр	4	0,32	Новое строительство	+	
13	Камское	Камское	Запретные полосы лесов, расположенных вдоль водных объектов	Подъезд ТРК "Камская жемчужина"	4	7,48	Новое строительство	+	
	Камское	Камское	Нерестоохранные полосы лесов	Подъезд ТРК "Камская жемчужина"	4	0,21	Новое строительство	+	
10	Камское	Шумбутское	Эксплуатационные леса	Шестая Речка - Камский	5	2,38	Новое строительство	+	
	Камское	Прикамское	Запретные полосы лесов, расположенных вдоль водных объектов	Шестая Речка - Камский	5	2,64	Новое строительство	+	
7	Камское	Камское	Запретные полосы лесов, расположенных вдоль водных объектов	Шумбут - Зверосовхоз	4	3,96	Новое строительство	+	

Номер участка на карте	ГКУ «Лесничество»	Наименование участковых лесничеств	Целевое назначение лесов	Название дорог	Категория дорог	Площадь, га	Мероприятие	Этапы реализации	
								Первая очередь (до 2020 г.)	Расчетный срок (2021-2035 гг.)
6	Камское	Шумбутское	Эксплуатационные леса	Шумбут - Зверосовхоз	4	0,91	Новое строительство	+	
12	Камское	Прикамское	Эксплуатационные леса	Шумбут - Урняк	5	1,77	Новое строительство	+	
	Камское	Прикамское	Леса,расположенные в водоохранных зонах	Шумбут - Урняк	5	0,11	Новое строительство	+	
	Камское	Прикамское	Леса,расположенные в лесостепных зонах	Шумбут - Урняк	5	0,10	Новое строительство	+	
9	Камское	Шумбутское	Эксплуатационные леса	Шумбут - Шестая Речка	4	0,17	Новое строительство	+	
Итого по району:						**33,12**			
Первая очередь (до 2020 г.)						***33,06***			
в том числе:									
Нерестоохранные полосы лесов						5,18			
Запретные полосы лесов, расположенных вдоль водных объектов						21,36			
Леса, расположенные в водоохранных зонах						0,98			
Леса, расположенные в лесостепных зонах						0,14			
Противоэрозионные леса						0,17			
Эксплуатационные леса						5,23			
Расчетный срок (2021-2035 гг.)						***0,06***			
в том числе:									
Леса, расположенные в лесостепных зонах						0,06			

Примечание: данные автомобильные дороги частично проходят по землям лесного фонда в виду отсутствия других возможных путей прохождения

Таблица 3.8.2.2

Площадь участков железных дорог, проходящих на землях лесного фонда Рыбно-Слободского района по очередности мероприятий

Номер участка на карте	**ГБУ «Лесничество»**	**Наименование участковых лесничеств**	**Целевое назначение лесов**	**Название дорог**	**Количество путей**	**Площадь, га**	**Мероприятие**	**Этапы реализации**	
								Первая очередь (до 2020 г.)	**Расчетный срок (2021-2035 гг.)**
1	Лаишевское	Янтыковское	Леса, расположенные в лесостепных зонах	Казань - Альметьевск - Азнакаево - Бугульма	двухпутная	3,94	Новое строительство		+
ИТОГО:						**3,94**			
Первая очередь (до 2020 г.)						0,00			
Расчетный срок (2021-2035 гг.)						3,94			

Примечание: согласно Стратегии развития железнодорожного транспорта в Российской Федерации до 2030 года

Таблица 3.8.2.3

Распределение площади предлагаемых изменений земель лесного фонда в границах Рыбно-Слободского муниципального района, га

	Площадь земель лесного фонда, га S = C - A + B	**Трансформация из земель лесного фонда в:**		**Общая площадь исключаемых земель, га (A)**	**Трансформация в земли лесного фонда из:**	**Общая площадь включаемых земель, га (B)**
		В Земли транспорта (земли промышленности и иного специального назначения)			**Из земель сельскохозяйственного назначения**	
		Земли автомобильного транспорта	**Земли железнодорожного транспорта**			
Существующее состояние, 01.01.2011 г. **(C)**	**53735**					
Первая очередь (до 2020 г.)	***53787,18***	**33,06**	**0**	***33,06***	**85,24**	***85,24***
в том числе:						
нерестоохранные полосы лесов		5,18		5,18		
запретные полосы лесов, расположенных вдоль водных объектов		21,36		21,36		
леса, расположенные в водоохранных зонах		0,98		0,98		
противоэрозионные леса		0,17		0,17		
леса, расположенные в лесостепной зоне		0,14		0,14		
лесопарковые зоны					85,24	
эксплуатационные леса		5,23		5,23		
Расчетный срок (2021-2035 гг.)	***53793,51***	**0,06**	**3,94**	***4,0***	**10,33**	***10,33***
в том числе:						
леса, расположенные в лесостепной зоне		0,06	3,94	4,0		
лесопарковые зоны					10,33	
ИТОГО	**53793,51**	***33,12***	***3,94***	***37,06***	***95,57***	***95,57***

Примечание: **S** – площадь земель лесного фонда; **C** - существующая площадь лесного фонда на 01.01.2011г.;
A - общая площадь земель, исключаемых из земель лесного фонда; **B** - общая площадь земель, включаемых в земли лесного фонда

3.8.3. Предлагаемое распределение земельного фонда Рыбно-Слободского муниципального района на период до 2020 и 2035гг.

Цели и задачи территориального планирования муниципального района ориентированы на максимально эффективное использование всех ресурсов, повышение качества жизни, уровня предоставляемых населению социальных услуг.

В соответствии с основными целями развития территории, Схемой территориального планирования Рыбно-Слободского района предложен ряд мероприятий в различных сферах жизнедеятельности района. К данным мероприятиям в Схеме территориального планирования относятся мероприятия по строительству автомобильных, железных дорог и объектов транспортно-коммуникационной инфраструктуры, по развитию и расширению населенных пунктов, по обеспечению санитарной очистки территории и другие. Распределение земельного фонда Рыбно-Слободского района по категориям земель на первую очередь и расчетный срок, в соответствии с предлагаемыми для реализации мероприятиями, показано в таблице 3.8.3.1.

В Схеме территориального планирования Рыбно-Слободского муниципального района имеются предложения по изменению границ поселений, данные предложения по внесению изменений в части прохождения границ основаны на Генеральном плане пгт Рыбная Слобода, и установлению границ населенных пунктов, так как в настоящее время четких границ у населенных пунктов нет (карта 16 «Карта административных границ и предлагаемые границы населенных пунктов»).

Таблица 3.8.3.1

Предлагаемое распределение земельного фонда Рыбно-Слободского района по категориям земель на первую очередь (на 2020 год) и на расчетный срок (на 2035 год), тыс. га

№ п/п	Категории	Современное состояние на 2010 год	Современное состояние на 2011 год	Состояние на 2020 г.	Состояние на 2035 г.
1	Земли сельскохозяйственного назначения	119,52	119,46	118,80	118,73
2	Земли населенных пунктов	6,83	6,87	7,31	7,31
3	Земли промышленности, энергетики, транспорта, связи, радиовещания, телевидения, информатики, земли для обеспечения космической деятельности, земли обороны, безопасности и земли иного специального назначения	0,65	0,65	0,82	0,88
4	Земли особо охраняемых территорий и объектов	0,00	0,01	0,01	0,01
5	Земли лесного фонда	54,81	53,74	53,79	53,8
6	Земли водного фонда	23,41	23,41	23,41	23,41
7	Земли запаса	0,00	0,00	0,00	0,00

№ п/п	Категории	Современное состояние на 2010 год	Современное состояние на 2011 год	Состояние на 2020 г.	Состояние на 2035 г.
	Итого земель в административных границах	**205,21**	**204,14**	**204,14**	**204,14**

Реализация части мероприятий, связанных со строительством, модернизацией объектов капитального строительства, а также с развитием территорий различного функционального назначения, основано на организации землепользования и управления земельными отношениями. Это связано с оценкой целесообразности использования тех или иных земельных ресурсов для реализации поставленных целей, проведение процедур перевода земель из одной категории в другую и др.

Правовое регулирование отношений, возникающих в связи с переводом земель или земельных участков в составе таких земель из одной категории в другую, осуществляется Земельным кодексом Российской Федерации, Федеральным законом №172 – ФЗ «О переводе земель или земельных участков из одной категории в другую», иными федеральными законами и принимаемыми в соответствии с ними нормативно-правовыми актами Российской Федерации, законами и иными правовыми актами субъектов Российской Федерации.

С позиций земельного законодательства реализация предлагаемых мероприятий в рамках разработки Схемы территориального планирования Рыбно-Слободского района приведёт к изменению границ земель различных категорий, в частности земель населенных пунктов, земель промышленности и иного специального назначения (земель транспорта, земель промышленности, земель иного специального назначения), земель сельскохозяйственного назначения и сельскохозяйственных угодий в их составе, земель лесного фонда.

3.8.4. Изменения площадей земель различных категорий

Изменения **на землях населенных** пунктов в период до 2035 года произойдут ориентировочно на территории в 323,53 га.

На основании части 2 статьи 3 Федерального закона от 6 декабря 2021 № 408 в статью 19 Градостроительного кодекса Российской Федерации внесены изменения, закрепляющие установление границ населенных пунктов, расположенных в составе поселений, которые приняли решение об отсутствии необходимости подготовки генерального плана, путем утверждения схемы территориального планирования соответствующего муниципального района с приложением текстового и графического описания местоположения таких границ.

В соответствии с Решением Совета Рыбно-Слободского муниципального района Республики Татарстан от 05.03.2022 № XX-5 «Об отсутствии необходимости подготовки генеральных планов Анатышского, Балыклы-Чукаевского, Биектауского, Большеошнякского, Козяково-Челнинского, Корноуховского, Кугарчинского, Кукеевского, Кутлу-Букашского, Нижнетимерлекского, Новоарышского, Полянского, Урахчинского, Шумковского, Шеморбашского, Шетнево-Тулушского, Юлсубинского сельских поселений Рыбно-Слободского муниципального района Республики Татарстан» и Постановлением Исполнительного комитета Рыбно-Слободского муниципального района Республики Татарстан от 11.03.2022 № 45пи «О подготовке проекта внесения изменений в Схему территориального планирования Рыбно-Слободского муниципального района Республики Татарстан в части дополнения сведениями о границах населенных пунктов, расположенных на территории сельских поселений,

в отношении которых приняты решения об отсутствии необходимости подготовки генеральных планов», внесением изменений в Схему территориального планирования Рыбно-Слободского муниципального района Республики Татарстан предусмотрено установление границ населенных пунктов:

- д. Полянка, расположенной в границах Полянского сельского поселения.

На момент внесения изменений существующая ситуация в части сведений о границах земельных участков, информация о границах которых содержится в ЕГРН, не позволяет в полной мере выполнить работы по установлению границ: с. Кзыл-Юлдузский лесхоз Шеморбашского сельского поселения Рыбно-Слободского муниципального района Республики Татарстан.

Увеличение земель населенных пунктов будет осуществлено в основном за счет земель сельскохозяйственного назначения. В таблице 3.8.4.1 представлено ориентировочное изменение площади населенных пунктов в районе, что приведет к изменению площадей соответствующей категории земель.

Таблица 3.8.4.1

Изменение площади населенных пунктов в разрезе поселений

Наименование территории	Существующая площадь, га	Проектная площадь, га	Разница, га
Городские поселения			
Рыбная Слобода	**907,73**	**1136,39**	**228,66**
пгт Рыбная Слобода	906,99	1135,65	228,66
п. Рыбно-Слободское лесничество	0,75	0,75	0,00
Сельские поселения			
Анатышское	**218,32**	**220,53**	**2,21**
с. Анатыш	174,27	176,48	2,21
д. Шиланка	44,05	44,05	0,00
Балыклы-Чукаевское	**257,38**	**257,38**	**0,00**
с. Балыклы-Чукаево	107,60	107,60	0,00
с. Крещеные Казыли	38,81	38,81	0,00
с. Старый Арыш	110,98	110,98	0,00
Бетьковское	**276,18**	**282,73**	**6,55**
с. Бетьки	106,76	106,76	0,00
д. Дикое Поле	42,97	42,97	0,00
д. Малый Атмас	54,21	54,21	0,00
с. Янчиково	72,24	78,80	6,55
Биектауское	**310,26**	**310,26**	**0,00**
с. Биектау	155,98	155,98	0,00
с. Околоток-Янгасала	73,89	73,89	0,00
п. Урняк	14,86	14,86	0,00
д. Челны-Баш	35,09	35,09	0,00
д. Янавыл	17,10	17,10	0,00
б.н.п. Русское Мордово*	13,34	13,34	0,00
Большеелгинское	**263,17**	**270,47**	**7,30**
с. Большая Елга	216,47	223,77	7,30
д. Сабакаево	46,70	46,70	0,00
Большекульгинское	**258,76**	**260,99**	**2,23**
с. Большая Кульга	81,20	81,83	0,63
д. Большая Осиновка	61,18	61,18	0,00

Наименование территории	Существующая площадь, га	Проектная площадь, га	Разница, га
д. Дон-Урай	90,95	92,55	1,60
д. Малая Кульга	25,43	25,43	0,00
Большемашлякское	**238,64**	**239,45**	**0,81**
с. Большой Машляк	118,11	118,92	0,81
с. Бикчураево	64,99	64,99	0,00
д. Верхний Машляк	55,54	55,54	0,00
Большеошнякское	**256,02**	**256,02**	**0,00**
с. Большой Ошняк	153,98	153,98	0,00
п. Верхний Ошняк	9,33	9,33	0,00
с. Малый Ошняк	92,71	92,71	0,00
Большесалтанское	**167,42**	**173,28**	**5,86**
с. Большой Салтан	128,42	134,27	5,85
п. Губайдулловка	13,18	13,18	0,00
д. Новый Салтан	25,83	25,83	0,00
Козяково-Челнинское	**323,58**	**323,58**	**0,00**
с. Козяково-Челны	101,24	101,24	0,00
д. Бердибяково	52,13	52,13	0,00
д. Большое Кадряково	25,85	25,85	0,00
д. Иванаево	71,95	71,95	0,00
д. Малое Кадряково	25,82	25,82	0,00
с. Уреево-Челны	46,59	46,59	0,00
Корноуховское	**249,28**	**249,28**	**0,00**
с. Корноухово	153,95	153,95	0,00
с. Зюзино	27,00	27,00	0,00
д. Наумово	12,48	12,48	0,00
с. Шетнево-Черемышево	55,85	55,85	0,00
Кугарчинское	**317,95**	**317,95**	**0,00**
с. Кугарчино	232,13	232,13	0,00
д. Зангар-Куль	55,90	55,90	0,00
д. Колос (в законе упразднен)*	29,93	29,93	0,00
Кукеевское	**164,44**	**164,44**	**0,00**
с. Кукеево	164,44	164,44	0,00
Кутлу-Букашское	**488,30**	**488,30**	**0,00**
с. Кутлу-Букаш	270,16	270,16	0,00
с. Мамли-Козяково Челны	65,91	65,91	0,00
д. Сатлыган	38,43	38,43	0,00
д. Тябердино-Челны	113,80	113,80	0,00
Масловское	**171,36**	**173,85**	**2,49**
с. Масловка	171,36	173,85	2,49
Нижнетимерлекское	**313,70**	**313,70**	**0,00**
с. Верхний Тимерлек	173,47	173,47	0,00
с. Нижний Тимерлек	140,23	140,23	0,00
Новоарышское	**149,66**	**149,66**	**0,00**
с. Новый Арыш	137,37	137,37	0,00
Байтеряково (в законе упразднен)	0,00	0,00	0,00
Носово (в законе упразднен)*	12,29	12,29	0,00
Полянское	**67,35**	**67,35**	**0,00**

Наименование территории	Существующая площадь, га	Проектная площадь, га	Разница, га
д. Полянка	67,35	67,35	0,00
Русско-Ошнякское	**141,03**	**141,03**	**0,00**
с. Русский Ошняк	141,03	141,03	0,00
Сорочье-Горское	**82,99**	**82,99**	**0,00**
с. Сорочьи Горы	66,79	66,79	0,00
п. Камский	16,20	16,20	0,00
Троицко-Урайское	**176,41**	**176,41**	**0,00**
с. Троицкий Урай	128,79	128,79	0,00
с. Гремячка	47,62	47,62	0,00
Урахчинское	**267,47**	**267,47**	**0,00**
с. Урахча	136,71	136,71	0,00
с. Мельничный Починок	87,01	87,01	0,00
д. Наратлы	14,59	14,59	0,00
д. Николаевка	29,16	29,16	0,00
Шеморбашское	**249,01**	**249,01**	**0,00**
с. Шеморбаш	93,28	93,28	0,00
с. Алан-Полян	54,83	54,83	0,00
с. Кзыл-Юлдузский лесхоз	26,95	26,95	0,00
с. Тавларово	73,95	73,95	0,00
Шетнево-Тулушское	**136,62**	**136,62**	**0,00**
с. Шетнево-Тулуши	84,51	84,51	0,00
д. Новая Ырга	52,11	52,11	0,00
Шумбутское	**271,02**	**338,44**	**67,42**
с. Шумбут	169,20	226,94	57,73
с. Камский	42,42	42,42	0,00
д. Красный Яр	13,61	13,61	0,00
д. Степановка	25,71	35,40	9,69
д. Шестая Речка	20,08	20,08	0,00
Шумковское	**98,71**	**98,71**	**0,00**
с. Шумково	11,86	11,86	0,00
д. Большой Атмас	42,34	42,34	0,00
д. Ошняк-Качкалак	21,84	21,84	0,00
д. Хутор	22,67	22,67	0,00
Юлсубинское	**217,61**	**217,61**	**0,00**
с. Юлсубино	95,85	95,85	0,00
с. Ямашево	121,76	121,76	0,00
Всего	**7040,37**	**7363,90**	**323,53**
В том числе сельское	**6132,64**	**6227,51**	**94,87**

Примечание: 1. данные площади посчитаны по представленному картографическому материалу, поэтому могут отличаться от статистических данных и являются ориентировочными;
2. упраздненные и бывшие населенные пункты, но в кадастре показаны землями населенного пункта

Анализ планово-картографического материала

Законы Республики Татарстан об утверждении границ муниципальных образований нормативно устанавливают расположение административных границ, но картографические описания границ муниципальных районов и муниципальных образований в их составе не позволяют однозначно судить о прохождении административной границы между соседними муниципальными образованиями.

Государственный кадастр недвижимости рассматривает границы муниципальных районов как границы кадастровых районов. Деление кадастровых районов на кадастровые кварталы служит для идентификации всех территорий как объектов недвижимости. Однако устаревшая геодезическая и картографическая основа кадастра, передача чересполосных участков одного муниципального образования другому, на территории которого они находились и не доведение процедуры передачи в части изменения номеров кадастровых кварталов на территории Республики Татарстан привели к несовпадению границ кадастровых кварталов соседних муниципальных образований и, как следствие, к отсутствию четких геодезических характеристик (координаты, углы, длины линий) границ муниципальных районов и муниципальных образований в их составе.

Так, в Рыбно-Слободском районе выявлено несовпадение описания границы района в законе с представленной к нему картой-схемой. Ниже представлен фрагмент описания прохождения границы района в законе и схема конфликтной территории.

Приложение 1
к Закону
Республики Татарстан
«Об установлении границ территорий
и статусе муниципального образования
«Рыбно-Слободский муниципальный
район" и муниципальных образований
в его составе»

КАРТА-СХЕМА ГРАНИЦ МУНИЦИПАЛЬНЫХ ОБРАЗОВАНИЙ, ВХОДЯЩИХ В СОСТАВ МУНИЦИПАЛЬНОГО ОБРАЗОВАНИЯ «РЫБНО-СЛОБОДСКИЙ МУНИЦИПАЛЬНЫЙ РАЙОН»

«Граница муниципального образования «Рыбно-Слободский муниципальный район» по смежеству с муниципальным образованием "Мамадышский муниципальный район» проходит:

– от узловой точки 31(53) на юг 600 м, далее на юго-восток 9,48 км до северо-восточного угла лесного квартала 3 Кутлу-Букашского участкового лесничества государственного бюджетного учреждения Республики Татарстан «Кзыл-Юлдузское лесничество», затем идет на юго-запад 3,36 км по юго-восточной границе лесных кварталов 3, 9 данного лесничества, далее проходит в общем направлении на юго-восток 1,98 км по северо-восточной границе лесного квартала 38 данного лесничества, затем на северо-восток 2,84 км по северо-западной границе лесных кварталов 10, 4 данного лесничества, далее идет в общем направлении на юго-восток 3,36 км до восточного угла лесного квартала 6 данного лесничества, затем проходит в общем направлении на юго-запад 3,27 км по юго-восточной границе лесных кварталов 6, 12, 40 данного лесничества, далее на юго-восток 1,95 км по северной границе лесных кварталов 13, 14 данного лесничества, затем идет на северо-восток 1,5 км по северо-западной границе лесного квартала 14, далее проходит в общем направлении на юг по восточной границе лесных кварталов 14, 18, 21, 26, 25, 24, 30, 33 данного лесничества;

– затем граница идет ломаной линией на юго-восток 1,63 км по сельскохозяйственным угодьям, далее в восточном направлении по северной границе лесных кварталов 1, 2, 3 Камского участкового лесничества государственного бюджетного учреждения Республики Татарстан «Камское лесничество», далее проходит в общем направлении на юг по восточной границе лесных кварталов 3, 5, 7, 9, 12, 13, 19, 22, 25, 31, 35, 36, 37, 44, 48, 55, 61, 67, 79 данного лесничества;

– затем граница идет на северо-восток 1,34 км по берегу Куйбышевского водохранилища, далее на юго-восток 950 м по Куйбышевскому водохранилищу до узловой точки 60(59).»

(Фрагмент)

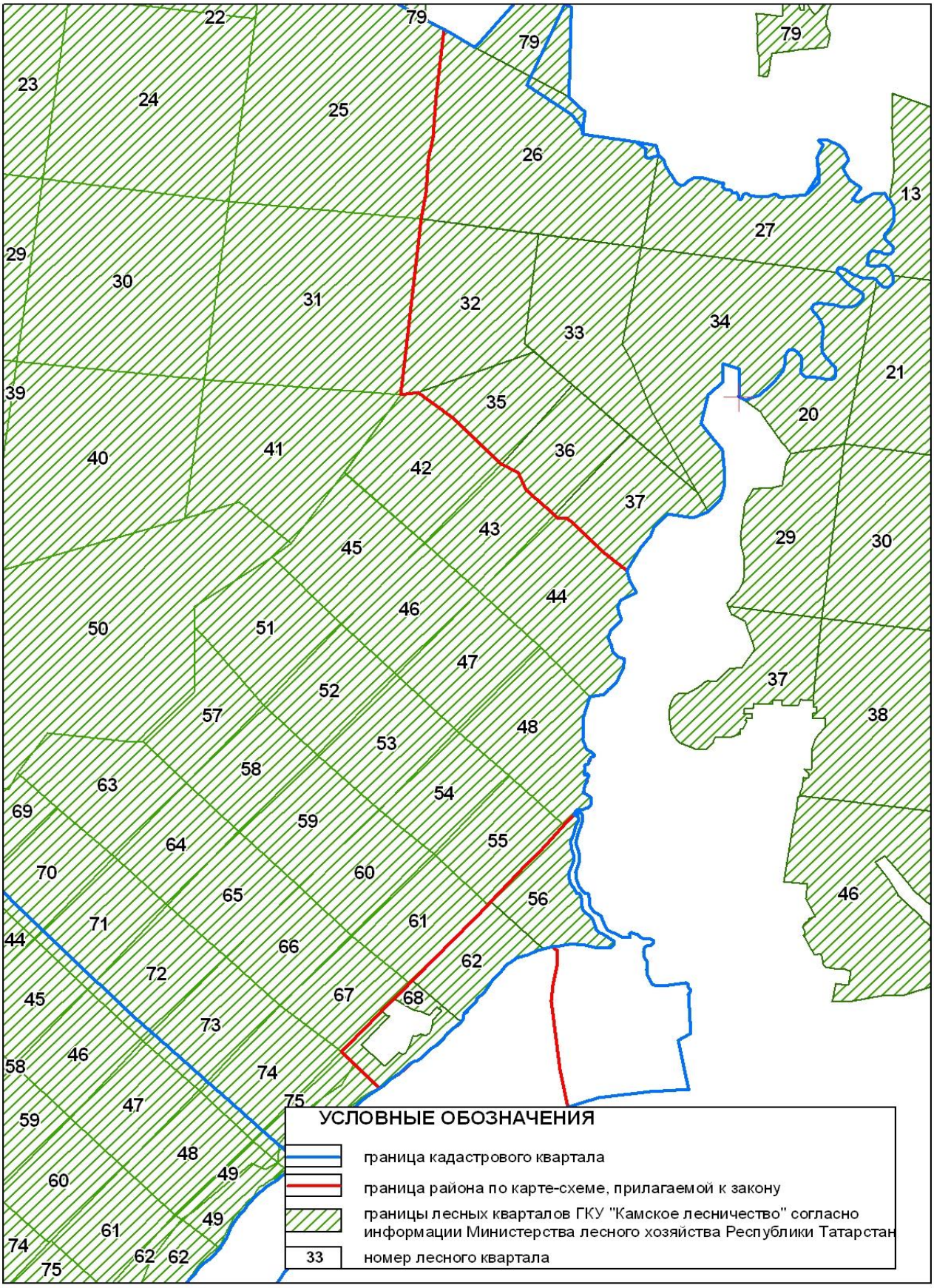

Рис. 1.1 Схема несовпадения описания границ Рыбно-Слободского муниципального района с картографическим материалом закона

Правила проведения лесоустройства устанавливают порядок закрепления на местности местоположения границ лесничеств, лесопарков, эксплуатационных и защитных лесов. Границы эксплуатационных лесов и защитных лесов устанавливаются по квартальным просекам и границам лесных кварталов с учетом естественных рубежей в границах лесничеств и лесопарков. Границы лесного деления не соотносятся с административными границами муниципальных образований, носят внутриведомственный характер. В государственном кадастре недвижимости нет сведений, позволяющих однозначно определить границы всех лесных участков. В настоящее время Министерством лесного хозяйства Республики Татарстан начато проведение процедуры постановки участков лесного фонда на кадастр и внесение данных сведений в государственный кадастр недвижимости.

В связи с тем, что данная процедура постановки на кадастровый учет начала производиться лишь в последние годы, после принятия Земельного кодекса Российской Федерации и выделения в составе земель категорий, согласно их целевому назначению, а также введения понятия граница населенного пункта в ходе работы были выявлены конфликтные ситуации по наложению информации представленной в государственном кадастре недвижимости и информации Министерства лесного хозяйства.

Так, в настоящее время в ряде населенных пунктов находятся застроенные участки земель лесного фонда. Данные участки в кадастре указаны как земли населенных пунктов, хотя никаких Постановлений о переводе данных лесных участков в земли населенных пунктов нет. Перевод лесных участков в категорию земель населенных пунктов должен проводиться в порядке, установленном Федеральным законом от 21.12 2004 № 172-ФЗ «О переводе земель или земельных участков из одной категории в другую» и должен быть согласован в Федеральном агентстве лесного хозяйства Российской Федерации при условии компенсации исключаемых лесных участков участками такой же площади из земель сельскохозяйственного назначения или лесных участков, не входящих в лесной фонд, но располагаемых на территории того же лесничества либо на территории ближайших лесничеств. Данная ситуация самозахвата происходит из-за того, что нет четких границ земель лесного фонда, не произведена до конца постановка всех участков лесного фонда на кадастровый учет и при постановке земель на учет возможно не проводится процедура взаимодействия с правообладателями лесных участков. Данные конфликтные территории показаны на нижеследующих рисунках и таблице 3.8.4.2.

Таблица 3.8.4.2

Населенные пункты, участки которых находятся на землях лесного фонда

Населенный пункт	**Поселение**	**Лесничество**	**Участковое лесничество**	**Целевое назначение лесов**	**Площадь, га**
с. Шумбут	Шумбутское СП	Камское	Шумбутское	Эксплуатационные леса	1,01
пгт Рыбная Слобода*	ГП пгт Рыбная Слобода	Кзыл-Юлдузское	Рыбно-Слободское	Леса, расположенные в водоохранных зонах	0,13

Населенный пункт	Поселение	Лесничество	Участковое лесничество	Целевое назначение лесов	Площадь, га
		Кзыл-Юлдузское	Рыбно-Слободское	Нерестоохранные полосы лесов	5,93
		Кзыл-Юлдузское	Рыбно-Слободское	Защитные полосы лесов, расположенные вдоль железнодорожных путей общего пользования, федеральных автомобильных дорог общего пользования, автомобильных дорог общего пользования, находящихся в собственности субъектов Российской Федерации	0,56
Итого:					**7,62**

Примечание: участки по пгт Рыбная Слобода не включены в границы территории поселка городского типа, но в кадастре показаны как земли населенных пунктов и имеют адрес пгт Рыбная Слобода

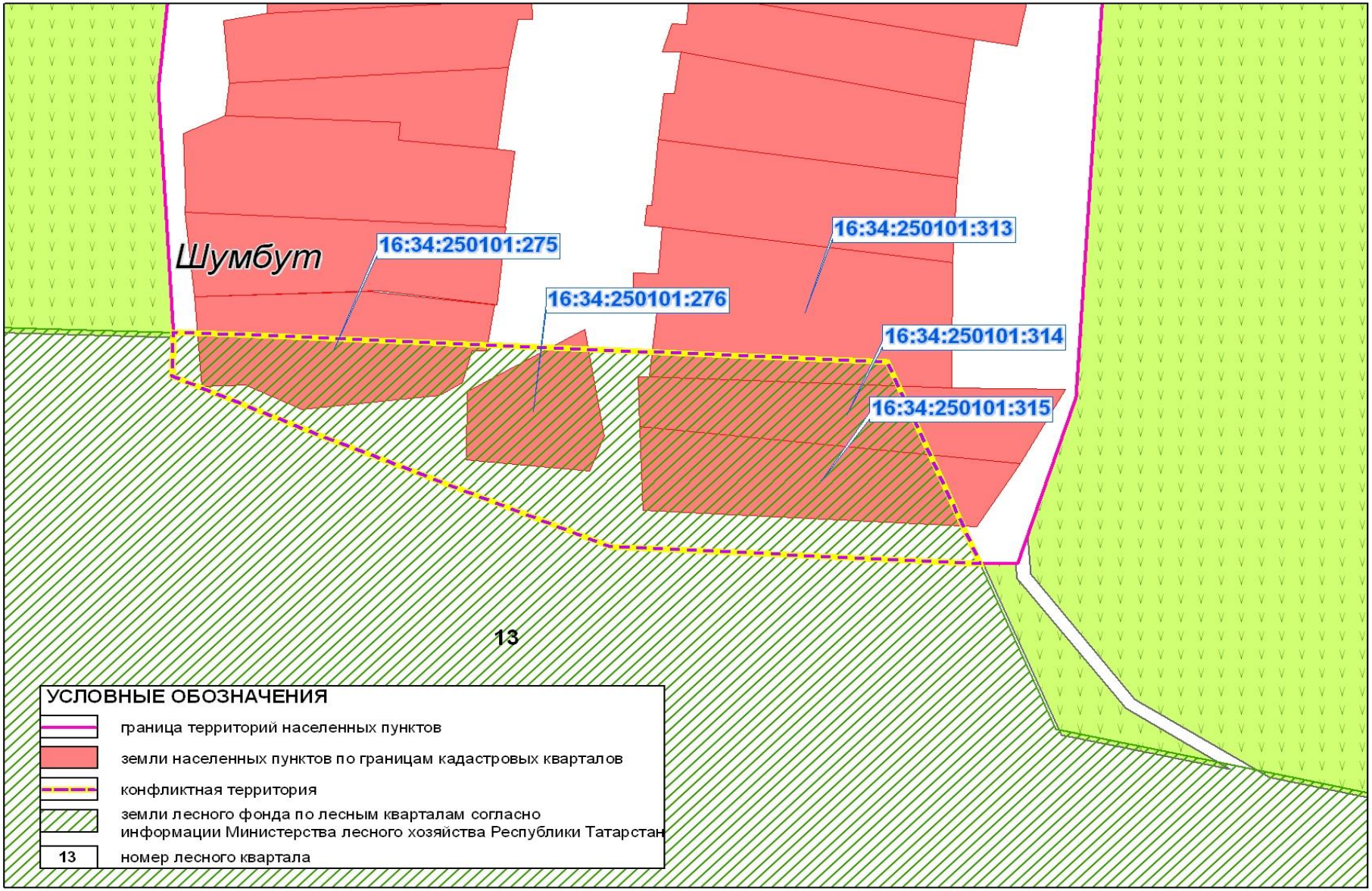

Рис. 3.8.4.2. Конфликтные территории в селе Шумбут

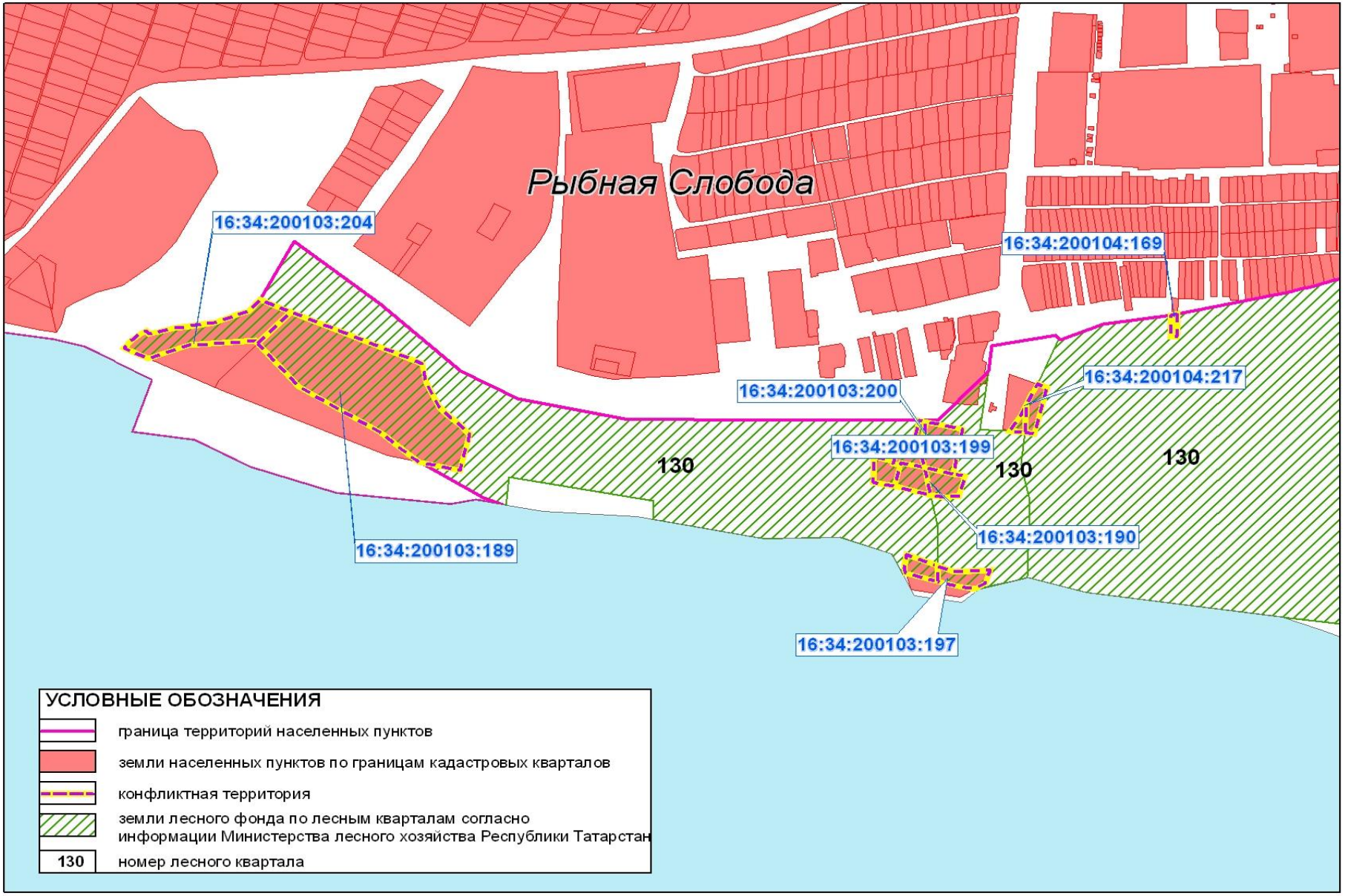

Рис. 3.8.4.3. Конфликтные территории в пгт Рыбная Слобода

К 2020 году и на период до 2035 года предполагаются изменения **на землях промышленности, энергетики, транспорта, связи, радиовещания, телевидения, информатики, земель для обеспечения космической деятельности, земель обороны, безопасности и земель иного специального назначения**, в частности, на землях транспорта, на землях промышленности и на землях иного специального назначения. Реализация мероприятий в сфере развития транспортно-коммуникационной инфраструктуры повлечет изменение границ земель сельскохозяйственного назначения, земель лесного фонда и, как результат, увеличение площадей земель транспорта. Предлагаемые площади земель автомобильного и железнодорожного транспорта при строительстве автомобильных и железных дорог представлены в таблице 3.8.4.3.

В целом в увеличении земель автомобильного транспорта к 2020 году предлагается задействовать 112,06 га земель сельскохозяйственного назначения и 33,06 га земель лесного фонда; к 2035 году потребуется 24,07 га земель сельскохозяйственного назначения и 0,06 га земель лесного фонда.

Развитие сети объектов придорожного сервиса со строительством комплекса дорожного сервиса потребует перевода земель сельскохозяйственного назначения в размере 1 га в границах земельного участка с кадастровым номером 16:34:070504:0073.

Реализация мероприятий в сфере развития промышленных территорий и объектов до 2035 года повлечет изменение границ земель сельскохозяйственного назначения с переводом 11,1 га земель.

Проведение мероприятий по санитарной очистке территории за счет организации полигонов твердых бытовых отходов, навозохранилищ и др. будет сопровождаться переводом земельных участков для размещения данных объектов земель сельскохозяйственного назначения в земли промышленности и иного специального назначения. Предполагается, что до 2035 года для организации навозохранилищ необходимо задействовать 1,4 га сельскохозяйственных земель.

Мероприятия, связанные с переводом земель сельскохозяйственного назначения в другие категории земель, отображены на карте 11 «Карта изменения границ земель сельскохозяйственного назначения» и карте 12 «Карта изменения границ земель лесного фонда».

Схемой территориального планирования Рыбно-Слободского муниципального района предлагается не только уменьшение **земель лесного фонда**, но и увеличение площадей данной категории земель за счет проведения мероприятий в сфере лесного хозяйства (см. раздел «Мероприятия лесного комплекса»). В частности, в соответствии с расчетами размеров лесопарковых зон, проведенными в разделе «Развитие лесного комплекса», потребуется дополнительно 95,57 га земель для формирования лесопарковой зоны, что в полном объеме предлагается учесть в распределении земельного фонда района до 2035года за счет земель сельскохозяйственного назначения.

Таблица 3.8.4.3

Предлагаемая площадь земель автомобильного транспорта в ходе реализации мероприятий по строительству автомобильных дорог, га

Название дороги	Всего	Земли автомобильного транспорта					
		Первая очередь (до 2020 года)			Расчетный срок (2021-2035 гг.)		
		Всего	В том числе перевод из:		Всего	В том числе перевод из:	
			Земель сельско-хозяйственного назначения	Земель лесного фонда		Земель сельско-хозяйственного назначения	Земель лесного фонда
дороги местного значения							
М-7 "Волга" - Крещеные Казыли	2,87	***2,87***	2,87		***0,00***		
Шумково - Балыклы-Чукаево	2,45	***0,00***			***2,45***	2,45	
М-7 Волга" - Шумково - Рыбная Слобода" - Дикое Поле	3,99	***3,99***	3,99		***0,00***		
Шумбут - Зверосовхоз	9,01	***9,01***	4,13	4,88	***0,00***		
Подъезд к ферме КРС у д.Сабакаево	0,33	***0,33***	0,33		***0,00***		
Подъезд к д.Малая Кульга	1,26	***1,26***	1,26		***0,00***		
М-7 "Волга" - Большой Машляк	0,49	***0,49***	0,49		***0,00***		
Подъезд к с.Бикчураево	0,94	***0,94***	0,94		***0,00***		
Подъезд к ферме КРС у с.Большой Ошняк	0,37	***0,37***	0,37		***0,00***		
Подъезд к ферме КРС у с.Малый Ошняк	0,47	***0,47***	0,47		***0,00***		
Подъезд к д.Новый Салтан	4,23	***4,23***	4,23		***0,00***		
Подъезд к д.Малое Кадряково	0,43	***0,43***	0,43		***0,00***		
Наумово - Зюзино	0,09	***0,09***	0,09		***0,00***		
Подъезд к с.Кугарчино	0,32	***0,32***	0,32		***0,00***		
Подъезд к объектам АПК у с.Кукеево	1,00	***1,00***	1,00		***0,00***		
М-7 Волга" - Кутлу-Букаш - Рыбная Слобода" - Мамли-Козяково Челны	0,61	***0,61***	0,61		***0,00***		
Мамли-Козяково Челны - Бикчураево	0,23	***0,23***	0,23		***0,00***		
Подъезд к д.Сатлыган	1,14	***1,14***	1,14		***0,00***		

Название дороги	Всего	Земли автомобильного транспорта					
		Первая очередь (до 2020 года)			Расчетный срок (2021-2035 гг.)		
		Всего	В том числе перевод из:		Всего	В том числе перевод из:	
			Земель сельско-хозяйственного назначения	Земель лесного фонда		Земель сельско-хозяйственного назначения	Земель лесного фонда
М-7 Волга" - Кутлу-Букаш - Рыбная Слобода" - Урахча" - Мельничный Починок - Наратлы	1,72	***1,72***	1,72		***0,00***		
Подъезд к с.Тавларово	0,75	***0,75***	0,75		***0,00***		
Шестая Речка - Камский	5,04	***5,04***	0,02	5,02	***0,00***		
М-7 Волга" - Шумково - Рыбная Слобода" - Хутор	0,79	***0,79***	0,79		***0,00***		
Шумбут - Шестая Речка	1,36	***1,36***	1,19	0,17	***0,00***		
Шумбут - Урняк	4,87	***4,87***	2,90	1,98	***0,00***		
Подъезд к д.Большое Кадряково	0,54	***0,54***	0,54		***0,00***		
Подъезд к п.Камский	1,34	***1,34***	1,34		***0,00***		
Урахча - Николаевка	2,04	***2,04***	2,04		***0,00***		
Подъезд к п.Губайдулловка	1,15	***1,15***	1,15		***0,00***		
Подъезд к п.Верхний Ошняк	1,02	***1,02***	1,02		***0,00***		
М-7 Волга" - Большой Салтан" - "Подъезд к д.Ошняк-Качкалак" - Зюзино	4,41	***0,00***			***4,41***	4,41	
Подъезд к базе отдыха в Шумбутском уч. лесничестве	5,73	***5,73***	3,99	1,74	***0,00***		
Подъезд к базе отдыха у с.Большой Машляк	0,57	***0,57***	0,57		***0,00***		
Подъезд к базе отдыха у д.Верхний Машляк	2,95	***2,95***	2,95		***0,00***		
Подъезд к базе отдыха у д.Новая Ырга	1,70	***1,70***	1,53	0,17	***0,00***		
Подъезд к д.Ошняк-Качкалак	2,59	***2,59***	2,59		***0,00***		
М-7 Волга" - Большой Салтан" - "М-7 "Волга" - Шумково - Рыбная Слобода"	8,18	***8,18***	8,18		***0,00***		

Название дороги	Всего	Земли автомобильного транспорта					
		Первая очередь (до 2020 года)			Расчетный срок (2021-2035 гг.)		
		Всего	В том числе перевод из:		Всего	В том числе перевод из:	
			Земель сельско-хозяйственного назначения	Земель лесного фонда		Земель сельско-хозяйственного назначения	Земель лесного фонда
Подъезд к спортивно-оздоровительному лагерю у с.Троицкий Урай	1,49	***1,49***	1,49		***0,00***		
Подъезд к полигону ТБО	0,48	***0,48***	0,48		***0,00***		
Подъезд к полигону снега	0,46	***0,46***	0,46		***0,00***		
Камский - Красный Яр	4,77	***4,77***		4,77			
Подъезд к базе отдыха у пгт Рыбная Слобода	0,15	***0,15***		0,15			
Подъезд к д.Красный Яр	6,16	***6,16***		6,16			
Подъезд ТРК "Камская жемчужина"	7,69	***7,69***		7,69			
Итого дороги местного значения	98,41	***91,55***	**58,82**	**32,73**	***6,86***	**6,86**	**0,00**
дороги регионального или межмуниципального значения							
М-7 "Волга" - Шеморбаш	4,04	***4,04***	4,00	0,04	***0,00***		
М-7 "Волга" - Иванаево - Козяково-Челны	4,29	***4,29***	4,29		***0,00***		
М-7 "Волга" - Уреево-Челны - Кутлу-Букаш	6,78	***6,78***	6,78		***0,00***		
Казань - Оренбург - Рыбная Слобода" - Шиланка	2,67	***2,67***	2,67		***0,00***		
Казань - Оренбург - Рыбная Слобода - Корноухово" - Большой Ошняк - Малый Ошняк	4,07	***4,07***	4,07		***0,00***		
Корноухово - Новая Ырга - Шетнево-Тулуши	8,62	***8,62***	8,62		***0,00***		
Корноухово - Новая Ырга - Шетнево-Тулуши" - Шетнево - Черемышево	1,74	***1,74***	1,74		***0,00***		
Рыбная Слобода - Янчиково - Малый Атмас	3,20	***3,20***	3,20		***0,00***		
Балыклы-Чукаево - Малый Атмас	3,84	***3,84***	3,84		***0,00***		

Название дороги	Всего	Земли автомобильного транспорта					
		Первая очередь (до 2020 года)			Расчетный срок (2021-2035 гг.)		
		Всего	В том числе перевод из:		Всего	В том числе перевод из:	
			Земель сельско-хозяйственного назначения	Земель лесного фонда		Земель сельско-хозяйственного назначения	Земель лесного фонда
М-7 Волга" - Кутлу-Букаш - Рыбная Слобода" - Большая Осиновка	5,38	***5,38***	5,38		***0,00***		
М-7 Волга" - Кутлу-Букаш - Рыбная Слобода" - Козяково-Челны	0,92	***0,92***	0,92		***0,00***		
Верхний Тимерлек - Новый Арыш	7,77	***0,00***			***7,77***	7,71	0,06
М-7 "Волга" - Шумково - Рыбная Слобода" - Дон-Урай	9,50	***0,00***			***9,50***	9,50	
Итого дороги регионального или межмуниципального значения	62,82	***45,55***	**45,51**	**0,04**	***17,27***	**17,21**	**0,06**
дороги федерального значения							
Казань - Оренбург (мост)	8,24	***8,24***	7,95	0,29	***0,00***		
Итого дороги федерального значения	8,24	***8,24***	**7,95**	**0,29**	***0,00***	**0,00**	**0,00**
Итого по району	**169,25**	***145,12***	**112,06**	**33,06**	***24,13***	**24,07**	**0,06**

Таблица 3.8.4.4

Предлагаемая площадь земель железнодорожного транспорта в ходе реализации мероприятий по строительству железных дорог, га

Название дороги	Всего	Земли железнодорожного транспорта					
		Первая очередь (до 2020 года)			Расчетный срок (2021-2035 гг.)		
		Всего	В том числе перевод из:		Всего	В том числе перевод из:	
			Земель сельскохозяйственного назначения	Земель лесного фонда		Земель сельскохозяйственного назначения	Земель лесного фонда
Казань - Альметьевск - Азнакаево - Бугульма	39,61	0,00	0,00	0,00	39,61	35,67	3,94
Итого по району	**39,61**	**0,00**	**0,00**	**0,00**	**39,61**	**35,67**	**3,94**

В таблице 3.8.4.5 представлено изменение площадей территорий поселений Рыбно-Слободского муниципального района, основанные на изменении границ пгт Рыбная Слобода согласно Генеральному плану.

Таблица 3.8.4.5

Анализ площадей территорий сельских поселений

Наименование поселения	Существующая площадь, га	Проектная площадь, га	Разница, га
Анатышское	6471,60	6344,56	-127,03
Балыклы-Чукаевское	8453,21	8453,21	0,00
Бетьковское	6990,30	6990,30	0,00
Биектауское	24277,74	24277,74	0,00
Большеелгинское	5886,44	5886,44	0,00
Большекульгинское	8501,18	8501,18	0,00
Большемашлякское	11706,99	11706,99	0,00
Большеошнякское	6717,43	6717,43	0,00
Большесалтанское	4259,97	4259,97	0,00
ГП "пгт Рыбная Слобода"	4244,90	4371,93	127,03
Козяково-Челнинское	9051,19	9051,19	0,00
Корноуховское	6378,23	6378,23	0,00
Кугарчинское	7324,93	7324,93	0,00
Кукеевское	6034,56	6034,56	0,00
Кутлу-Букашское	4303,21	4303,21	0,00
Масловское	4907,57	4907,57	0,00
Нижнетимерлекское	7343,37	7343,37	0,00
Новоарышское	6425,17	6425,17	0,00
Полянское	66,29	66,29	0,00
Русско-Ошнякское	4518,65	4518,65	0,00
Сорочье-Горское	1474,02	1474,02	0,00
Троицко-Урайское	11512,06	11512,06	0,00
Урахчинское	8408,31	8408,31	0,00
Шеморбашское	8622,30	8622,30	0,00
Шетнево-Тулушское	5090,59	5090,59	0,00
Шумбутское	16120,11	16120,11	0,00
Шумковское	7163,44	7163,44	0,00
Юлсубинское	4178,22	4178,22	0,00
Всего:	**206431,98**	**206431,98**	**0,00**

Примечание: данные площади посчитаны по картографическому материалу, поэтому могут отличаться от статистических данных и являются ориентировочными

Таблица 3.8.4.6

Перечень мероприятий регионального и местного значения по развитию территории в 2012-2035 гг.

№ п/п	Местоположение	Наименование объекта	Наименование мероприятия	Вид мероприятий	Ед. изм.	Мощность		Сроки реализации		Источник мероприятия
						Существующая	Новая (дополнительная)	Первая очередь (до 2020 г.)	Расчетный срок (2021-2035 гг.)	
МЕРОПРИЯТИЯ РЕГИОНАЛЬНОГО ЗНАЧЕНИЯ										
1	ГП пгт Рыбная Слобода	Границы поселений	Изменение описания границы городского поселениого пгт Рыбная Слобода по смежеству с Анатышского сельского поселения	организационное				+		ГП пгт Рыбная Слобода
МЕРОПРИЯТИЯ МЕСТНОГО (РАЙОННОГО) ЗНАЧЕНИЯ										
Перевод застроенных земель лесного фонда в земли населенных пунктов										
2	Шумбут	Застроенные участки земель лесного фонда	Перевод земель лесного фонда в земли населенных пунктов	организационное	га	1,01		+		СТП Рыбно-Слободского МР
МЕРОПРИЯТИЯ МЕСТНОГО (ПОСЕЛЕНЧЕСКОГО) ЗНАЧЕНИЯ										
3	Рыбно-Слободский район	Границы населенных пунктов	Установление границ населенных пунктов	организационное				+		СТП Рыбно-Слободского МР

№ п/п	Местоположение	Наименование объекта	Наименование мероприятия	Вид мероприятий	Ед. изм.	Мощность		Сроки реализации		Источник мероприятия
						Существующая	Новая (дополнительная)	Первая очередь (до 2020 г.)	Расчетный срок (2021-2035 гг.)	
4	Рыбно-Слободский район	Земли в границах населенных пунктов	Постановка земельных участков на кадастровый учет	организационное	га			+		СТП Рыбно-Слободского МР

3.9. Мероприяитя по инженерной подготовке территории

3.9.1. Мероприятия по использованию территорий со специфическими грунтами

Учитывая сложные условия залегания элювиальных грунтов в Рыбно-Слободском районе, их высокую неоднородность, связанную с неоднородностью материнских пород и их различной подверженностью к экзогенным процессам, проектирование и строительство зданий и сооружений следует производить с учетом мероприятий по использованию территорий с проявлением таких грунтов.

Элювиальные грунты, представленные верхнепермскими глинами трещиноватыми, комковатыми, и суглинками красновато-коричневыми, бурыми, неслоистыми, иногда загипсованными отличаются различной степенью выветрелости и трещиноватости, под воздействием внешней нагрузки обладают неравномерной сжимаемостью.

Ухудшение свойств элювиальных грунтов в процессе строительства и эксплуатации зданий и сооружений происходит за счет промерзания грунтов в котлованах, утечек воды и промстоков из коммуникаций, воздействия вибрации и других динамических нагрузок.

Работы по устройству фундаментов рекомендуется производить, не допуская длительного пребывания грунтов в открытом котловане, во время производства работ по устройству фундаментов не допускать водонасыщения грунтов основания.

При расчетных деформациях основания, сложенного элювиальными грунтами, больше предельных или недостаточной несущей способности основания должны предусматриваться следующие мероприятия:

- устройство уплотненных грунтовых распределительных подушек из песка, гравия, щебня;
- полная или частичная замена рыхлого заполнения "карманов" и "гнезд" выветривания в элювиальных грунтах щебнем, гравием или песком с уплотнением.

В случае недостаточности этих мероприятий следует предусматривать применение свайных фундаментов, способа выравнивания осадок основания или конструктивных мероприятий в соответствии с требованиями СП 50-101-2004 «Проектирование и устройство оснований и фундаментов зданий и сооружений».

3.9.2. Мероприятия по борьбе со склоновыми процессами

Оползневые процессы на территории Рыбно-Слободского района проявляются более активно, чем другие склоновые процессы, создают постоянную опасность для жизни и деятельности людей, сохранности и нормальной эксплуатации сооружений.

Для борьбы с оползнями существует множество способов. Для этого необходимо избегать увеличения нагрузки на оползнеопасные склоны. В случае близкого расположения от поверхности грунтовых вод необходимо произвести обезвоживание оползней. Для этого используется открытый или закрытый дренаж.

Отвод вод в тыльной части оползня производится устройством ливневых водоотводов открытого типа. Можно также изменить крутизну склона, произвести террасирование склона (при помощи бульдозеров из плоскости склона делают лесенку). При этом необходимо постоянно вести наблюдение за оползнями с использованием приборов.

Посадка древесной и кустарниковой растительности в комплексе с посевом многолетних дернообразующих трав на поверхности оползневых склонов также будет являться профилактическим средством для стабилизации оползневых процессов. Травяная, кустарниковая и древесная растительность способствуют впитыванию лишней влаги. Кроме того, растительный покров предохраняет породы от глубокого промерзания, механически закрепляет их корневой системой на оползневом участке и защищает от размыва и смыва дождевыми и талыми водами.

Для закрепления осыпаемых склонов рекомендуется произвести намыв песчаных или гравийных контрбанкетов у основания склонов.

Рекомендуемые мероприятия по борьбе с оползнями на территории населенных пунктов Рыбно-Слободского района показаны в таблице 3.9.1.

Таблица 3.9.1

Мероприятия по борьбе с оползнями

№ п/п	Местоположение	Опасные природные явления	Мероприятия
1	Пгт Рыбная Слобода	оползни	Намыв и укрепление береговой полосы, террасирование склона, посадка растительности на склоне

3.9.3. Мероприятия по борьбе с эрозионными процессами

Овражная эрозия является одним из самых активных опасных процессов на территории Рыбно-Слободского района, которая требует проведения мероприятий по защите территории от ее дальнейшего развития.

При наличии заовраженных территорий в пределах застройки рекомендуется их использовать для организации зеленых пространств с созданием водоемов, строительства спортивных и транспортных сооружений и других объектов коммунального и зрелищного назначения. Это будет связано с решением комплекса задач по созданию благоприятных условий строительства, требующих в конкретных условиях выполнение работ по засыпке оврагов, частичной засыпке и уполаживанию склонов, организации стока поверхностных вод или выполнения более сложных инженерных работ по обеспечению устойчивости склонов и прекращению роста оврагов.

При расположении оврага вне застроенной территории могут быть проведены мероприятия по приостановке роста оврага: устройство нагорных канав вокруг овражной сети, водостоков с перепадами для упорядочения стока в овраге, укрепление дна и откосов. Благоустройство овражных территорий может быть достигнуто террасированием и уполаживанием откосов оврага, засыпкой его узкой

части, защитным озеленением – одерновкой склонов, посадкой кустарников и деревьев.

Предупредительными мерами по образованию оврагов является охрана имеющегося на склонах травянистого покрова и искусственное укрепление в виде облесения и запруживание оврагов. Окультуривание оврагов позволяет использовать их в хозяйственных целях.

Следует иметь в виду, что борьба с оврагом должна производиться в пределах всего его водосборного бассейна; только при таком методе проведения инженерно-мелиоративных мероприятий можно получить эффективные результаты.

Рекомендуемые мероприятия по борьбе с овражной эрозией занесены в таблицу 3.9.2.

Таблица 3.9.2

Мероприятия по борьбе с овражной эрозией

№ п/п	Местоположение	Опасные природные процессы	Мероприятия
1	Шетнево-Тулушское СП (с.Шетнево-Тулуши, д.Новая Ырга)	Овражная эрозия	Планировочные, водозащитные
2	Балыклы-Чукаевское СП (с.Крещеные Казыли)	Овражная эрозия	Планировочные, водозащитные
3	Большеошнякское СП (с.Малый Ошняк)	Овражная эрозия	Планировочные, водозащитные
4	Анатышское СП (д.Шиланка)	Овражная эрозия	Планировочные, водозащитные
5	пгт Рыбная Слобода	Овражная эрозия	Планировочные, водозащитные
6	Большекульгинское СП (д.Дон Урай)	Овражная эрозия	Планировочные, водозащитные
7	Троицко-Урайское СП (с.Гремячка, с.Троицкий Урай)	Овражная эрозия	Планировочные, водозащитные
8	Кукеевское СП (с Кукеево)	Овражная эрозия	Планировочные, водозащитные
9	Козяково-Челнинское СП (с.Козяково-Челны, с.Уреево-Челны)	Овражная эрозия	Планировочные, водозащитные
10	Шеморбашское СП (с.Алан-Полян, с.Тавларово, с.Шеморбаш)	Овражная эрозия	Планировочные, водозащитные
11	Биектауское СП (с.Околоток-Янгасала)	Овражная эрозия	Планировочные, водозащитные
12	Кутлу-Букашское СП (с.Кутлу-Букаш, д.Тябердино Челны, Мамли-Козяково Челны)	Овражная эрозия	Планировочные, водозащитные
13	Большемашлякское СП (с.Большой Машляк, д.Верхний Машляк)	Овражная эрозия	Планировочные, водозащитные
14	Масловское СП (с.Масловка)	Овражная эрозия	Планировочные, водозащитные

Эрозионные процессы в своем развитии могут достигать больших значений и наносить значительный ущерб, в связи с чем необходимо проведение постоянных мониторинговых исследований за их развитием, расширение наблюдательной сети, разработка и реализация мероприятий по защите склонов от эрозии.

3.9.4. Мероприятия по борьбе с абразионными процессами

Абразионные процессы на территории Рыбно-Слободского района характеризуются как «умеренно опасные».

Одним из эффективных в мировой и отечественной практике методов защиты берегов водохранилищ от абразии является создание свободных пляжей. Этот метод обеспечивает значительное снижение материалоемкости, стоимости и трудоемкости работ, а также сроков берегоукрепительного строительства. Кроме того, искусственное пляжеобразование полностью исключает низовой размыв и восполняет вдольбереговой поток наносов.

Рекомендуемые мероприятия по борьбе с абразией на территории населенных пунктов Рыбно-Слободского района показаны в таблице 3.9.3.

Таблица 3.9.3

Мероприятия по борьбе с абразией

№ п/п	Местоположение	Опасные природные явления	Мероприятия
1	Пгт Рыбная Слобода	Абразия	Намыв и укрепление береговой полосы
2	Масловское СП (с.Масловка)	Абразия	Намыв и укрепление береговой полосы
3	Большеелгинское сельское поселение (с.Сорочьи Горы)	Абразия	Намыв и укрепление береговой полосы
4	Троицко-Урайское СП (с.Троицкий Урай)	Абразия	Намыв и укрепление береговой полосы

3.9.5. Мероприятия по борьбе с подтоплением и затоплением

Мероприятия по борьбе с подтоплением необходимо предусматривать в нижней части склонов рек, протекающих по территории населенных пунктов Рыбно-Слободского муниципального района.

Развитие процессов подтопления предопределяют специфику и методическую направленность изысканий, а также методику прогноза изменения гидрогеологических условий и особенности инженерно-гидрогеологического обоснования инженерной защиты.

Развитие процесса подтопления на застроенных территориях определяется тремя основными закономерностями: общим направлением процесса изменения уровня грунтовых вод, скоростью этого процесса и характером сезонных и многолетних колебаний. Данные закономерности должны учитываться при отнесении территории к той или иной категории по подтоплению и формировании расчетной схемы для прогноза процесса.

Особое внимание следует уделить территориям населенных пунктов Русский Ошняк и Масловка, которые по данным Министерства по делам ГО и ЧС Республики Татарстан попадают в зону возможного затопления.

Строительство новых объектов рекомендуется вести вне зоны затопления.

В случае необходимости использования затапливаемых территорий в населенных пунктах возникает необходимость проведения инженерных

мероприятий по предохранению этих территорий от затопления. К таким мероприятиям относятся: подсыпка территории до незатопляемых отметок, обвалование затопляемой территории. При проектировании защитных сооружений необходимо установить отметки высоких горизонтов воды реки различной повторяемости по данным многолетних гидрометрических наблюдений. Расчетная высота наивысшего горизонта воды устанавливается особым заданием в зависимости от характера использования территорий, защищаемых от затопления.

Подсыпка территории до незатопляемых отметок является наиболее простым в строительстве и эксплуатации и эффективным инженерным мероприятием. Применение этого мероприятия целесообразно при небольших размерах защищаемой территории и при небольшой высоте подсыпки (1 – 1,5м). Особенно выгодна подсыпка территории в тех случаях, когда она может быть произведена с применением гидромеханизации (например, рефулирования грунта за счет улучшения русла реки). Подсыпанная территория в зависимости от ее местоположения в населенном пункте может быть использована под застройку или парк.

Обвалование территории производится в случаях, когда их размеры велики и высота затопления значительна. Обвалование – устройство сложное как в строительстве, так и в эксплуатации. Это обусловливается особыми условиями организации стока поверхностных вод с обвалованной территории, а именно:

- самотечный сброс поверхностных вод в реку возможен лишь в период низкого горизонта ее вод, он обеспечивается устройством в теле дамб трубчатых водовыпусков, оборудованных затворами;
- удаление поверхностных вод в период высокого горизонта воды в реке требует их временной аккумуляции в специальных бассейнах и механической перекачки.

Аккумулирование всего стока за период высокого стояния вод требует бассейнов очень большой емкости, во избежание чего устраиваются насосные станции, производительность которых больше, чем меньше емкость сооружаемых бассейнов.

Рекомендуемые мероприятия по борьбе с подтоплением занесены в таблицу 3.9.4.

Таблица 3.9.4

Мероприятия по борьбе с подтоплением

№ п/п	Местоположение	Опасные природные процессы	Мероприятия
1	Шетнево-Тулушское СП (с.Шетнево-Тулуши, д.Новая Ырга)	Подтопление	Подсыпка территории, обвалование, дноуглубление реки
2	Балыклы-Чукаевское СП (с.Балыклы-Чукаево, с.Старый Арыш)	Подтопление	Подсыпка территории, обвалование, дноуглубление реки
3	Большесалтанское СП (с.Большой Салтан, д.Новый Салтан)	Подтопление	Подсыпка территории, обвалование, дноуглубление реки

№ п/п	Местоположение	Опасные природные процессы	Мероприятия
4	Корноуховское СП (с.Шетнево-Черемышево, д.Наумово, с.Зюзино)	Подтопление	Подсыпка территории, обвалование, дноуглубление реки
5	Шумковское СП (д.Хутор, с.Шумково, д.Ошняк Качкалак, д.Большой Атмас)	Подтопление	Подсыпка территории, обвалование, дноуглубление реки
6	Новоарышское СП (д.Носово, с.Новый Арыш)	Подтопление	Подсыпка территории, обвалование, дноуглубление реки
7	Большеошнякское СП (с.Большой Ошняк, с.Малый Ошняк)	Подтопление	Подсыпка территории, обвалование, дноуглубление реки
8	Большеелгинское СП (с.Большая Елга, д.Сабакаево)	Подтопление	Подсыпка территории, обвалование, дноуглубление реки
9	Сорочье-Горское СП (с.Сорочьи Горы)	Подтопление	Подсыпка территории, обвалование, дноуглубление реки
10	Масловское СП (с.Масловка)	Подтопление	Подсыпка территории, обвалование, дноуглубление реки
11	Русско-Ошнякское СП (с.Русский Ошняк)	Подтопление	Подсыпка территории, обвалование, дноуглубление реки
12	Анатышское СП (с.Анатыш, д.Шиланка)	Подтопление	Подсыпка территории, обвалование, дноуглубление реки
13	Большекульгинское СП (с.Большая Кульга, д.Дон-Урай)	Подтопление	Подсыпка территории, обвалование, дноуглубление реки
14	Бетьковское СП (д.Дикое Поле, д.Малый Атмас, с.Бетьки, с.Янчиково)	Подтопление	Подсыпка территории, обвалование, дноуглубление реки
15	Шумковское СП (д.Хутор, с.Шумково, д.Большой Атмас)	Подтопление	Подсыпка территории, обвалование, дноуглубление реки
16	Нижнетимерлекское СП (с.Нижний Тимерлек, с.Верхний Тимерлек)	Подтопление	Подсыпка территории, обвалование, дноуглубление реки
17	Шеморбашское СП (с.Шеморбаш, с.Алан-Полян, с.Тавларово)	Подтопление	Подсыпка территории, обвалование, дноуглубление реки
18	Кукеевское СП (с.с.Кукеево)	Подтопление	Подсыпка территории, обвалование, дноуглубление реки
19	Козяково-Челнинское СП (д.Иванаево, с.Козяково-Челны, с.Уреево-Челны, д.Бердибяково, д.Большое Кадряково, д.Малое Кадряково)	Подтопление	Подсыпка территории, обвалование, дноуглубление реки

№ п/п	Местоположение	Опасные природные процессы	Мероприятия
20	Юлсубинское СП (с.Ямашево, с.Юлсубино)	Подтопление	Подсыпка территории, обвалование, дноуглубление реки
21	Кугарчинское СП (с.Кугарчино, д.Зангар Куль, д.б.н.п.Колос)	Подтопление	Подсыпка территории, обвалование, дноуглубление реки
22	Большемашлякское СП (д.Верхний Машляк, с.Большой Машляк, с.Бикчураево)	Подтопление	Подсыпка территории, обвалование, дноуглубление реки
23	Кутлу-Букашское СП (с.Кутлу-Букаш, д.Тябердино-Челны, с.Мамли-Козяково Челны, с.Сатлыган)	Подтопление	Подсыпка территории, обвалование, дноуглубление реки
24	Биектауское СП (с.Биектау, с.Околоток-Янгасала, д.Челны-Баш, д.б.н.п.Русское Мордово)	Подтопление	Подсыпка территории, обвалование, дноуглубление реки
25	Шумбутское СП (с.Шумбут, д.Степановка)	Подтопление	Подсыпка территории, обвалование, дноуглубление реки
26	Урахчинское СП (с.Урахча, с.Мельничный Починок)	Подтопление	Подсыпка территории, обвалование, дноуглубление реки

Рекомендуемые мероприятия по борьбе с затоплением занесены в таблицу 3.9.5.

Таблица 3.9.5

Мероприятия по борьбе с затоплением

№ п/п	Местоположение	Опасные природные процессы	Мероприятия
1	Масловское СП (с.Масловка)	Затопление	Подсыпка территории, устройство дамбы обвалования
2	Русско-Ошнякское СП (с.Русский Ошняк)	Затопление	Подсыпка территории, устройство дамбы обвалования

В любом случае инженерная подготовка территории для строительства объектов в зоне подтопления может серьезно повысить стоимость возводимого объекта.

3.9.6. Мероприятия по использованию территорий с карстовыми и суффозионными проявлениями

Карстовые воронки в Рыбно-Слободском муниципальном районе находятся за пределами населенных пунктов и, на первый взгляд, не представляют никакой опасности. Но в целом район благоприятен для развития карстовых и карстово-суффозионных процессов.

Карст, как геодинамический процесс, имеет свою специфику, связанную с геологическим происхождением и дальнейшим развитием. Соответственно каждая карстоопасная территория имеет особенности и свою специфику застройки. В этом случае необходима оценка территории по карстоопасности, разработка и применение специальных карстозащитных мероприятий.

Согласно действующим нормативным документам для инженерной защиты зданий и сооружений от карста применяют следующие противокарстовые мероприятия или их сочетания:

- планировочные (заключаются в рациональном размещении сооружений на территории строительства и в ее планировке - с целью создания искусственных уклонов для отвода поверхностных атмосферных вод);
- водозащитные и противофильтрационные (заключаются, в основном, в организации водоотвода, устройстве дренажей, предотвращения утечек и сброса вод с условием, чтобы вода не подтекала под фундаменты домов);
- геотехнические (заключаются в укреплении оснований, заполнении, "тампонировании" карстовых провалов различными видами растворов, например, цементных);
- эксплуатационные (заключаются в осуществлении карстомониторинга - постоянном наблюдении за развитием карстовых процессов);
- конструктивные.

Противокарстовые мероприятия следует предусматривать при проектировании зданий и сооружений на территориях, в геологическом строении которых присутствуют растворимые горные породы (известняки, доломиты, мел, обломочные грунты с карбонатным цементом, гипсы, ангидриды, каменная соль), имеются карстовые проявления на поверхности (карры, поноры, воронки,

котловины, полья, долины) и в глубине грунтового массива (разуплотнения грунтов, полости, каналы, галереи, пещеры, воклюзы).

Противокарстовые мероприятия следует выбирать в зависимости от характера выявленных и прогнозируемых карстовых проявлений, вида карстующихся пород, условий их залегания и требований, определяемых особенностями проектируемой защиты и защищаемых сооружений, предприятий, территорий с учетом СНиП 2.02.01-83.

В качестве основных противокарстовых мероприятий при проектировании зданий и сооружений следует предусматривать: устройство оснований зданий и сооружений ниже зоны опасных карстовых проявлений; заполнение карстовых полостей; искусственное ускорение формирования карстовых проявлений; создание искусственного водоупора и противофильтрационных завес; закрепление и уплотнение грунтов; водопонижение и регулирование режима подземных вод; организацию поверхностного стока; применение конструкций зданий и сооружений и их фундаментов, рассчитанных на сохранение целостности и устойчивости при возможных деформациях основания. Для предотвращения активизации карстовых процессов необходимо предупреждать или быстро ликвидировать аварии на водопроводных или канализационных сетях.

Участки непосредственного проявления подземного и поверхностного карбонатного, сульфатно-карбонатного карста отнесены к непригодным по условиям строительства или требующим сложной, дорогостоящей инженерной подготовки.

В соответствие со СНиП «Геофизика опасных природных воздействий»,

площадь поражения территории района карстовыми процессами составляет менее 5%, это говорит о том, что территория района относится к категории умеренно опасной.

Перед началом освоения площадки под строительство зданий и сооружений в районе с карстово-суффозионными проявлениями необходимо проведение инженерно-геологических изысканий, в которых должно быть описание карстовых проявлений и характера угрожающей опасности, динамики их развития.

Для малоэтажного строения чаще всего нет необходимости в проведении специальных дорогостоящих карстозащитных работ, связанных с устройством глубоких свайных фундаментов, с прорезкой слоев карстующих пород или заполнением (инъекцией) полостей цементным раствором. Использование известных конструктивных и водозащитных мероприятий обеспечит надежную эксплуатацию малоэтажной застройки.

3.9.7. Условия строительства в сейсмоопасных районах

В соответствии с материалами Схемы территориального планирования Республики Татарстан Рыбно-Слободский район располагается в зоне с 6-балльной (карта В) и 7-балльной (карта С) (с периодичностью повторения балльности Т=1000 лет) сейсмичностью.

На территории района следует учитывать все факторы геодинамической опасности, включая инженерно-геологические условия и сейсмические воздействия непосредственно на площадках строительства (СНиП ll-7-81).

Строительство должно вестись с позиций повышенных требований к качеству строительных материалов и строительных работ (СНиП 2.02.01-83).

Для проектируемых зданий и сооружений выбираются соответствующие строительные материалы, предусматриваются конструктивные решения, направленные на повышение сейсмостойкости.

Сейсмостойкость зданий и сооружений должна обеспечиваться соответствующими конструктивными решениями.

3.9.8. Мероприятия по защите дорог от заносов

Мероприятия по защите дорог от заносов на территории Рыбно-Слободского района предусматриваются на участках следующих дорог, проходящих через населенные пункты, а именно:

- от н.п.Шетнево-Тулуши до н.п.Русский Ошняк;
- от н.п.Новый Салтан в северо-западном направлении;
- от н.п.Губайдулловка в северо-западном направлении;
- от н.п.Большой Салтан в направлении н.п.Верхний Ошняк;
- от н.п.Старый Арыш в северо-западном направлении;
- от н.п.Малый Атмас в юго-восточном направлении;
- от н.п.Дон-Урай в северо-западном направлении;
- от п.им.Нариманова до н.п.Старое Альметьево;
- от н.п.Троицкий Урай до н.п.Гремячка;
- от н.п.Большая Осиновка в юго-восточном направлении;
- от н.п.Уреево-Челны до н.п.Тябердино-Челны;
- от н.п.Юлсубино до н.п.Зангар-Куль;
- от н.п.Мельничный Починок в северо-западном направлении.

Вся система мероприятий по зимнему содержанию автомобильных дорог выстраивается таким образом, чтобы обеспечить нормальные условия для движения автотранспорта при максимальном облегчении и удешевлении выполняемых работ. Для выполнения этих задач осуществляют:

- защитные меры по предотвращению образования снежных заносов путем устройства постоянных или временных средств снегозащиты;
- профилактические меры, цель которых - не допустить образования зимней скользкости на дорожном покрытии от проходящего транспорта;
- меры по удалению снежных и ледяных образований на дороге и уменьшению их воздействия на автомобильное движение;
- освещение дорог в темное время суток.

Защита дорог от снежных заносов осуществляется с помощью постоянной или временной снегозащиты. К постоянной снегозащите относят снегозащитные лесополосы и постоянные заборы. К временной - снегозадерживающие щиты, снежные траншеи, валы и т.д.

Постоянные снегозадерживающие устройства следует проектировать на расчетный объем снегоотложений к концу зимнего периода. Временные снегозащитные устройства следует проектировать на расчетную метель, так как после отработки временной снегозащиты предусматривается ее восстановление.

По принципу воздействия на снеговетровой поток снегозащитные устройства подразделяют на:

- снегозащитные средства снегозадерживающего действия, которые работают по принципу задержания метелевого снега на подступах к дороге;
- снегозащитные средства снегопередувающего действия, увеличивающие скорость ветра снеговетрового потока и способствующие переносу снега через дорогу (снегопередувающие заборы);
- снегозащитные средства, полностью изолирующие объекты от попадания снега (галереи и тоннели).

Наибольшее распространение на автомобильных дорогах получили устройства снегозадерживающего действия.

Наиболее надежным, экологически оправданным видом защиты снегозадерживающего действия являются снегозащитные лесные полосы.

Снегозащитная полоса должна иметь плотную (непродуваемую) конструкцию. Обязательным элементом каждой полосы должна быть густая двухрядная кустарниковая опушка.

Расстояние от бровки земляного полотна до придорожной снегозащитной полосы, ширина лесных полос и величина разрывов между полосами при объемах снегоприноса до 250 м3/м определяются по табл. 3.9.6.

Таблица 3.9.6

Размещение лесных полос в зависимости от объема снегоприноса

Расчетный объем снегоприноса, м^3/м	**Расстояние от бровки земляного полотна до лесонасаждений, м**	**Ширина разрыва между лесонасаждениями, м**	**Ширина полос отвода земель для лесонасаждений, м**
10-25	15-25	-	4
50	30	-	9
75	40	-	12
100	50	-	14
125	60	-	17
150	65	-	19
200	70	-	22
250	50	50	2×14

При большой длине снегозащитной полосы, создаваемой на сельскохозяйственных угодьях, необходимо предусматривать технологические разрывы по 10-15 м через каждые 800-1000 м для прохода сельскохозяйственных машин.

В случае невозможности размещения на прилегающих к автомобильной дороге землях постоянных средств снегозащиты или при невозможности усиления существующих, а также во всех случаях, когда это экономически оправдано, следует использовать временные снегозадерживающие устройства; снегозадерживающие щиты, траншеи, снежные стенки и т.д.

Они могут применяться в качестве защиты дорог от снежных заносов и как средство усиления посадок или заборов.

Щиты по возможности следует ставить по верху возвышений (бугров, валов), избегая понижений.

В периоды с длительными и интенсивными метелями, во время которых перестановка щитов затруднена, щитовые линии ставят в два, три и более рядов. При устройстве многорядных щитовых линий достаточно переставлять только полевой ряд щитов.

Многорядные щитовые линии целесообразно формировать из щитов разной просветности. Ближайшие к полю линии формируются из щитов с менее густой решеткой, а ближайший к дороге ряд - из щитов с более густой решеткой.

Если объем снегоприноса от расчетной метели меньше объема снега, задерживаемого защитой (однорядной, двухрядной и т.д.), то производится перестановка щитов в течение зимнего периода при исчерпании их снегосборной способности.

В периоды с интенсивными метелями (при объемах снегоприноса до 120 м3/м) целесообразно применять устройства с изменяющейся просветностью, плотность конструкции которых увеличивается пропорционально силе ветра при метели.

При объемах снегоприноса до 75 м3/м можно применять временные пространственные снегозащитные средства (ВПС), изготавливаемые из полимерных материалов и сетки на полимерной основе.

Большое распространение при защите автомобильных дорог от снежных заносов получили устройства из снега. Наиболее распространенными видами устройств, создаваемых из снега, являются снежные траншеи.

Траншеи могут применяться как самостоятельное средство защиты - на дорогах IV-V категорий или в сочетании с другими средствами (насаждениями, заборами, щитами), чтобы усилить снегозадерживающее действие и повысить надежность снегозащитных линий на дорогах I, II, III категории.

Надежным средством защиты дорог от снежных заносов, применяемым в Европе, являются снегозадерживающие заборы - устройства капитального типа с большой затратой материалов и высокой стоимостью. Поэтому постройку заборов обосновывают экономически. В местности с интенсивной метелевой деятельностью рекомендуется применять заборы. Заборы могут быть снегозадерживающего действия и снегопередувающего действия.

Заборы могут быть сплошными и решетчатыми, деревянными, железобетонными или комбинированными. Сплошные заборы собирают меньше снега, чем решетчатые, поэтому они применяются только в том случае, когда требуется одностороннее задержание снега. В зависимости от объема приносимого к дороге снега снегозадерживающие заборы устраивают высотой от 3 до 5 м.

Высоту забора определяют в зависимости от объема снегоприноса и высоты снежного покрова в данной местности.

Для лучшего использования снегозадерживающей способности заборов и предотвращения повреждений, особенно при весенней осадке снега, заборы, особенно деревянные, наиболее правильно располагать перпендикулярно к направлению господствующих ветров, если даже при этом заборы будут расположены по отношению к дороге под тем или иным углом.

Железобетонные снегозадерживающие заборы долговечнее деревянных. Они выполняются из сборных железобетонных элементов. Можно применять смешанные конструкции, состоящие из железобетонных стоек и деревянных панелей.

Выбор того или иного метода защиты дорог от снежных заносов зависит от интенсивности выпадения осадков, условий и значимости трассы, материального благополучия района.

3.9.9. Мелиоративные мероприятия

Анализ современного состояния и возможных направлений развития сельскохозяйственного производства в Рыбно-Слободском муниципальном районе подтверждает необходимость проведения комплекса мероприятий по стабилизации и восстановлению сельскохозяйственных угодий, обеспечивающих повышение плодородия почв земель сельскохозяйственного назначения, более полную отдачу от мелиорированных угодий, а также улучшение общей экологической обстановки.

Повышение плодородия почв земель сельскохозяйственного назначения является естественным условием интенсификации земледелия, способствующее росту урожайности, увеличению ценности земли, имеющее важное природоохранное значение.

Мелиоративные мероприятия предназначены в основном для обеспечения оптимального использования земельного фонда района для нужд народного хозяйства.

В настоящее время назрела необходимость:

- освоения современных систем земледелия и землеустройства с учетом перспективы развития земель сельскохозяйственного назначения;
- проведения комплекса агрохимических мероприятий, направленных на повышение эффективности использования удобрений и мелиорантов в сельском хозяйстве;
- выполнения гидромелиоративных, культуртехнических, противоэрозионных мероприятий и работ по реабилитации нарушенных земель;
- осуществления агролесомелиоративных и фитомелиоративных мероприятий.

Для сохранения и повышения плодородия почв, рационального использования природных ресурсов, в том числе сельскохозяйственных угодий, защиты земель от подтопления путем строительства и реконструкции гидротехнических и мелиоративных сооружений была принята республиканская целевая программа «Мелиоративные работы по коренному улучшению земель на сельскохозяйственных предприятиях Республики Татарстан» на 2009-2012 годы (Постановление КМ РТ от 25.02.2009 №102), важнейшими задачами которой являются восстановление орошаемых и осушенных земель, защита земель от водной и ветровой эрозии, вовлечение в сельскохозяйственный оборот сельскохозяйственных угодий, повышение эффективности аграрного производства и других сфер агропромышленного комплекса до уровня, обеспечивающего

конкурентоспособность производимой продукции на региональном, федеральном и мировом продовольственных рынках.

Широкое применение в сельском хозяйстве местных традиционных и новых (цеолитсодержащие породы и глауконитсодержащие пески) сырьевых ресурсов позволят экологически безопасно повысить плодородие почв и обеспечить высокий уровень развития сельскохозяйственного производства.

Мероприятия, которые осуществляются при противоэрозионной, полезащитной и пастбищезащитной мелиорации, во многом сходны. Их суть заключается в создании лесных насаждений (полос лесопосадок). Посадка лесозащитных полос не только не оказывает негативного воздействия на окружающую среду, но и позволяет заниматься лесным хозяйством, так как лесопосадки также требуется прочищать, срубать старые деревья, высаживать новые саженцы.

Важно отметить, что лес - это важная экосистема, которая оказывает влияние не только на местный климат, но и формирует определенный уровень увлажненности почв, находящихся рядом с лесами.

Агролесомелиорация является наиболее экологически выгодным и безопасным видом мелиорации земель.

Мероприятия по агролесомелиорации следует предусматривать в комплексе с другими противооползневыми и противообвальными мероприятиями для увеличения устойчивости склонов (откосов) за счет укрепления грунта корневой системой, осушения грунта, предотвращения эрозии, уменьшения инфильтрации в грунт поверхностных вод, выветривания, образования осыпей и вывалов.

В состав мероприятий по агролесомелиорации должны быть включены: посев многолетних трав, посадка деревьев и кустарников в сочетании с посевом многолетних трав или одерновкой. Подбор растений, их размещение в плане, типы и схемы посадок следует назначать в соответствии с почвенно-климатическими условиями, особенностями рельефа и эксплуатации склона (откоса), а также с требованиями по планировке склона и охране окружающей среды.

Культуртехническая мелиорация земель состоит в проведении комплекса мелиоративных мероприятий по коренному улучшению земель и включают в себя расчистку земель от древесной и травяной растительности, кочек, камней, пней и мха, что способствует вовлечению в оборот ранее не используемых или заброшенных земель, улучшению конфигурации полей, севооборотов.

В рамках культуртехнической мелиорации может применяться глубокое рыхление, пескование, плантаж и первичное окультуривание земель.

Особое значение придается проведению комплекса этих работ на ранее осушенных землях, а также связанных с закладкой многолетних плодово-ягодных насаждений и уходом за ними.

При относительно небольших затратах культуртехнические работы значительно повышают экономическую и экологическую эффективность плодородия почв и являются одним из основных условий предотвращения выбытия сельскохозяйственных угодий из оборота.

При строгом соблюдении технологии применения арборицидов химическая мелиорация обеспечивает более высокую производительность труда и в меньшей

степени влияет на экологическую обстановку, чем механическая раскорчевка древесно-кустарниковой растительности.

В результате недостаточного внесения органических удобрений содержание гумуса в пахотном слое почв недостаточное. Для оптимального содержания гумуса должны вноситься органические удобрения. Среднеежегодная доза – 10 т на 1 га пашни, что достигают использованием навоза, торфа, различных органических компостов, сидератов, соломы и других органических материалов. Важным мероприятием при земледельческом использовании серых почв является известкование. При известковании нейтрализуется избыточная кислотность серых лесных почв и улучшается поступление питательных веществ в корни растений. Известь мобилизует фосфаты почвы, что приводит к увлечению доступного для растений фосфора; при внесении извести возрастает подвижность молибдена, усиливается микробиологическая деятельность, увеличивается уровень развития окислительных процессов, больше образуется гуматов кальция, улучшаются структура почв, качество растениеводческой продукции. Большинство серых лесных почв содержит недостаточное количество усвояемых форм азота, фосфора и калия, поэтому применение минеральных удобрений является мощным фактором повышения урожайности сельскохозяйственных культур. Существенное значение для повышения плодородия серых лесных почв имеет регулирование их водного режима.

Ведущая роль в борьбе со смывом почв на орошаемых землях принадлежит гидротехническому звену, в которое входят планировка орошаемой территории, учет противоэрозионных требований при взаимном расположении по рельефу выводных каналов, поливных борозд и полос, установление допустимой мощности поливной струи, применение дождевания и внутрипочвенного орошения. Важное вспомогательное значение имеют агротехническое и фитомелиоративное звенья: использование в севооборотах и междурядьях плодовых насаждений многолетних трав и сидератов, правильная система обработки почв и удобрений, лесные и плодовые полосы.

Для решения основных экологических проблем региона необходимо:

- проведение рекультивации нарушенных земель (облесение, залужение) с возвратом землепользователям для использования по целевому назначению;
- проведение работ по созданию защитных лесных насаждений (сплошных лесных массивов, колковых лесов, лесополос) на деградированных землях;
- обеспечение безопасного обращения с пестицидами и агрохимикатами (персонификация ответственности муниципального образования, сельхозформирований, обеспечение учета и контроля за поступлением на территорию района, хранения в складах, соответствующих требованиям законодательства, охрана, дезактивация мест длительного хранения пестицидов).

В этой связи Постановлением Комитета Государственного Совета РТ по экологии, природопользованию и аграрным вопросам от 09.03.2010 № 13-5-68 «О выполнении Закона РТ «О плодородии земель сельскохозяйственного назначения» определены основные направления работы в этом направлении, а именно:

- необходимость реализации мероприятий, намеченных в республиканской целевой комплексной программе «Мелиоративные работы по коренному улучшению земель на сельскохозяйственных предприятиях Республики Татарстан» на 2008 (в ред. Постановления КМ ТР от 12.03.2008 №159) до 2015 года, направленной на эффективное использование земель в РТ;
- возобновление работ по мониторингу земель сельскохозяйственного назначения и внутрихозяйственному землеустройству с обеспечением в бюджете РТ необходимого финансирования;
- совершенствование нормативной базы;
- внедрение инновационных методов организации рационального использования земель;
- реализация мер по охране земель;
- осуществление государственного контроля на землях сельскохозяйственного назначения.

Кроме того, муниципальным организациям рекомендовано рассмотреть вопрос о разработке мер, направленных на выполнение Закона РТ «О плодородии земель сельскохозяйственного назначения».

В республике ведутся научные работы с целью снижения эрозии почв. Так, по данным ГНУ «Татарский научно-исследовательский институт сельского хозяйства» РАСН, в 2009 г. разработана технология улучшения природных кормовых угодий, основанная на одно- и двухъярусной плоскорезной обработке дернины. Обработка последней плоскорезами улучшает ее водно-воздушный режим и способствует повышению биологической активности почвы, что, в свою очередь, приводит к мобилизации (минерализации) питательных веществ, огромного запаса органической массы дернины, накопленной в течение длительного периода лугообразовательного процесса. В результате в почве повышается содержание доступных форм фосфора и калия. В целом технологию улучшения природных кормовых угодий применяют на эрозионно-опасных участках, что сохраняет растительный генофонд и повышает естественное плодородие почвы.

Все работы по инженерной защите и подготовке территории должны быть увязаны с комплексом мероприятий по охране окружающей среды.

Министерством сельского хозяйства Российской Федерации разработана концепция Федеральной целевой программы "Развитие мелиорации сельскохозяйственных земель России на период до 2020 года". Программа рассчитана на два этапа: первоочередной - с 2012 по 2016 год и долгосрочный - с 2017 по 2020 год. На первом этапе планируется восстановление мелиоративного фонда за счет реконструкции и технического перевооружения оросительных и осушительных систем, создания нормативно-правового и научного обеспечения инновационного развития мелиоративного комплекса, принятия организационно-правовых решений по проектированию, строительству и эксплуатации объектов. В рамках второго этапа намечено, в частности, дальнейшее развитие фундаментальных и прикладных научных исследований в данной области, разработка и внедрение инновационных технологий. В конечном итоге реализация программы позволит значительно увеличить площадь орошаемых и осушаемых

земель, обеспечить устойчивость сельскохозяйственного производства в условиях глобального изменения климата, увеличить собственное производство продовольственных ресурсов и снизить их импорт, а также создать гарантированную кормовую базу для животноводства, решить многие экологические проблемы в АПК.

3.9.10. Рекультивация нарушенных территорий

Восстановление нарушенных земель после выработки карьеров выполняется, как правило, в два этапа: технический и биологический. На техническом этапе рекультивации следует выполнять работы по планировке выработанного пространства, формированию откосов бортов карьеров, снятию, транспортировке и нанесению плодородного слоя почвы и потенциально-плодородных пород на рекультивируемые земли, строительству подъездных автомобильных дорог, простейших гидротехнических и мелиоративных сооружений.

К биологическому этапу относится комплекс агротехнических и фитомелиоративных мероприятий, направленных на возобновление флоры и фауны.

Если проанализировать темпы рекультивации нарушенных земель в республике, в том числе за счет «диких» карьеров, то они, увы, из года в год снижаются. Основные причины – недостаточное финансирование, слабое техническое оснащение, а на волне кризиса – возможное банкротство и ликвидация предприятий. А ведь рекультивация – процедура трудоемкая и весьма дорогостоящая. Карьер нужно выровнять бульдозером, засыпать плодородным слоем, затем посадить деревья, кустарник, траву. Хотя овчинка выделки стоит, потому что рекультивированный карьер перестает «болеть» в пределах одного летнего сезона. Брошенный «дикий» карьер тоже когда-то будет задернован, то есть сама природа поработает над ним, но это очень долгий процесс.

3.9.11. Мониторинг опасных природных процессов

Мониторинг опасных природных процессов и явлений - система регулярных наблюдений и контроля за развитием опасных природных процессов и явлений в окружающей природной среде; а также за факторами, обуславливающими их формирование и развитие.

Мониторинг проводится по определенной программе и выполняется с целью своевременной разработки и проведения мероприятий по предупреждению чрезвычайных ситуаций, связанных с опасными природными процессами и явлениями; или снижению наносимого под их воздействием ущерба.

Опасные природные явления – постоянно действующий фактор нашей жизни. Они определяют до 25 % уровня экономической безопасности экономики. По оценке Всемирного банка ежегодный ущерб России от опасных природных явлений составляет 30-60 млрд. рублей. Поэтому на опасные природные процессы, в том числе при мониторинге природных чрезвычайных ситуаций, должно обращаться больше внимания.

Мониторинг опасных природных явлений и геологических процессов на территории Рыбно-Слободского муниципального района ведет Министерство экологии и природных ресурсов РТ (Центральное территориальное управление), ГУ «Управление по гидрометеорологии и мониторингу окружающей среды РТ», ГУП «Геоцентр» РТ.

Государственная сеть гидрологических наблюдений на территории Республики Татарстан представлена 31 водомерными постами, из которых 19 являются речными (стоковыми) и 12 озерными (уровенными). Посты равномерно расположены по основным бассейнам крупных рек Волги и Камы.

Ближайший наблюдательный пункт за загрязнением поверхностных вод по гидрохимическим показателям на территории Рыбно-Слободского муниципального района находится на Нижнекамском водохранилище в г.Нижнекамске.

4. ТЕХНИКО-ЭКОНОМИЧЕСКИЕ ПОКАЗАТЕЛИ

№ п/п	Показатели	Единицы измерения	Современное состояние на 2010 год	Первая очередь (до 2020 г.)	Расчетный срок (до 2035 г.)
1	**Территория**				
	Земли сельскохозяйственного назначения	тыс.га	119,46	118,80	118,73
	Земли населенных пунктов	тыс.га	6,87	7,31	7,31
	Земли промышленности, энергетики, транспорта, связи, радиовещания, телевидения, информатики, земли для обеспечения космической деятельности, земли обороны, безопасности и земли иного специального назначения	тыс.га	0,65	0,82	0,88
	Земли особо охраняемых территорий и объектов	тыс.га	0,01	0,01	0,01
	Земли лесного фонда	тыс.га	53,74	53,79	53,8
	Земли водного фонда	тыс.га	23,41	23,41	23,41
	Земли запаса	тыс.га	0,00	0,00	0,00
	Всего по району	тыс.га	204,14	204,14	204,14
2	**Население**				
2.1	Всего	тыс.чел.	27,5	26,8	24,7
	В том числе:				
	городское		7,7	8,5	9,6
	сельское		19,8	18,2	15,1
2.2	Показатели естественного движения населения:	чел. на тыс.жителей			
	прирост				
	убыль		7,3	8,3	8,8
2.3	Показатели миграции населения:				
	прирост			1,7	2,0
	убыль		0,2		
2.4	Возрастная структура населения:				
	население младше трудоспособного возраста	% общей численности населения	16,5	16,3	15,8
	население в трудоспособном возрасте (мужчины 16-59 лет, женщины 16-54 лет)	% общей численности населения	56,1	56,2	56,6
	население старше трудоспособного возраста	% общей численности населения	27,4	27,5	27,6
2.5	Число городских населенных пунктов - всего	единиц	1	1	1
	В том числе:				
	городов				
	из них с численностью населения:				
	100-250 тыс.чел.				
	50-100 тыс.чел.				
	до 50 тыс. чел.				
	поселков городского типа		1	1	1
2.6	Число сельских населенных пунктов - всего	единиц	82	81	81
	Из них с численностью населения:				

№ п/п	Показатели	Единицы измерения	Современное состояние на 2010 год	Первая очередь (до 2020 г.)	Расчетный срок (до 2035 г.)
	свыше 5 тыс. чел.				
	1-5 тыс.чел.		2	1	1
	0,2-1 тыс. чел.		29	28	23
	до 0,2 тыс.чел.		51	52	57
2.7	Численность поселений	количество	28	28	28
	из них городские	количество	1	1	1
2.8	Плотность населения	чел/км^2	13,6	13,0	12,0
3	**Экономический потенциал**				
3.1	Валовый территориальный продукт	млн. руб.	1985,0	3501,5	4479,9
3.2	Объем промышленного производства (объем отгруженных товаров собственного производства)	млн. руб.	94,1	1059,2	1345,7
4	**Жилищный фонд**				
4.1	Всего	тыс. м^2 общей площади жилых помещений	686,6	749,5	886,0
	В том числе:				
	в городских поселениях	тыс. м^2 общей площади жилых помещений/ %	186,8	238,7	343,1
	в сельских поселениях		499,8	510,8	542,9
4.2	Обеспеченность населения общей площадью жилья, в том числе	м^2/чел	25,0	28,0	35,9
	в городских поселениях		24,3	28,0	35,9
	в сельских поселениях		25,2	28,0	35,9
5.	**Объекты социального и культурно-бытового обслуживания**				
5.1	Детские дошкольные учреждения	мест/1000 детей 1-6 лет	595	961	1141
5.2	Общеобразовательные школы	мест/1000 детей 7-17 лет	2295	2686	2723
5.3	Больницы	коек/1000чел	5,27	13,47	14,63
5.4	Поликлиники	посещ.в смену/1000чел	39,05	40,16	43,56
5.5	Учреждения культуры и искусства, в том числе:				
	библиотеки	тыс.экз. / 1000	15,04	15,46	16,76
	клубы	мест/1000чел	251	293	318
5.6	Физкультурно-спортивные учреждения, в том числе:				
	спортзалы	кв.м/10000 чел.	2296	3708	4605

№ п/п	Показатели	Единицы измерения	Современное состояние на 2010 год	Первая очередь (до 2020 г.)	Расчетный срок (до 2035 г.)
	плоскостные сооружения	кв.м/10000 чел.	29868	36628	40542
	бассейны	кв.м/10000 чел.	131	237	391
6	**Транспортная инфраструктура**				
6.1	Протяженность железнодорожной сети	км	0	0	13,4
	В том числе:				
	федерального значения		0	0	13,4
	регионального значения				
	межселенного значения				
6.2	Протяженность автомобильных дорог - всего	км	398,015	420,225	432,395
	В том числе:				
	федерального значения		31,505	31,505	31,505
	регионального или межмуниципального значения		298,92	307,1	319,27
	местного значения		67,59	81,62	81,62
6.3	Из общей протяженности автомобильных дорог дороги с асфальтобетонным типом покрытия	км/%	63,70	100,00	100,00
6.4	Плотность транспортной сети:	км/1000 км^2			
	железнодорожной				6,56
	автомобильной		194,97	205,85	211,81
6.5	Протяженность судоходных речных путей с гарантированными глубинами	км	72	72	72
6.6	Протяженность трубопроводного транспорта	км	16,118	16,118	16,118
6.7	Авиация	единиц	-	-	-
	В том числе:				
	международного значения				
	федерального значения				
	местного значения				
6.8	Обеспеченность населения индивидуальными легковыми автомобилями (на 1000 жителей)	автомобилей	236,5	292,40	467,00
7	**Ритуальное обслуживание населения**				
7.1	Общее количество кладбищ	га	181,12	181,145	181,145

СХЕМА ТЕРРИТОРИАЛЬНОГО ПЛАНИРОВАНИЯ РЫБНО-СЛОБОДСКОГО МУНИЦИПАЛЬНОГО РАЙОНА

Карта внесения изменений

Таблица внесения изменений в Схему территориального планирования Рыбно-Слободского муниципального района Республики Татарстан

Наименование объекта	Местоположение	Наименование мероприятия	Срок реализации	Источник мероприятия
Мероприятия регионального значения				
Инженерно-техническая инфраструктура				
Строительство воздушной линии электропередачи ВЛ 110 кВ Камская – 25 Октября	Рыбно-Слободский муниципальный район, Большеистинское сельское поселение	Новое строительство	До 2020 года	ОАО "Сетевая компания"
Мусороперегрузочная станция	Рыбно-Слободский муниципальный район, Аметьевское сельское поселение	Новое строительство	С 2022 года	Территориальная схема в области обращения с отходами, в том числе с твердыми коммунальными отходами, Республики Татарстан (утв. Постановлением КМ РТ от 13.03.2018 г. № 140)
Полигон ТКО	Рыбно-Слободский муниципальный район, Аметьевское сельское поселение	Рекультивация	С 2018 года	Территориальная схема в области обращения с отходами, в том числе с твердыми коммунальными отходами, Республики Татарстан (утв. Постановлением КМ РТ от 13.03.2018 г. № 140)
Свалки ТКО	Рыбно-Слободский муниципальный район	Рекультивация	До 2020 года	Территориальная схема в области обращения с отходами, в том числе с твердыми коммунальными отходами, Республики Татарстан (утв. Постановлением КМ РТ от 13.03.2018 г. № 140)

САБИНСКИЙ РАЙОН
ТЮЛЯЧИНСКИЙ РАЙОН
ПЕСТРЕЧИНСКИЙ РАЙОН
МАМАДЫШСКИЙ РАЙОН
ЛАИШЕВСКИЙ РАЙОН
ЧИСТОПОЛЬСКИЙ РАЙОН
АЛЕКСЕЕВСКИЙ РАЙОН

Шеморбашское сельское поселение
Большемашлякское сельское поселение
Кукеевское сельское поселение
Козяково-Челнинское сельское поселение
Новарышское сельское поселение
Балыклы-Чукаевское сельское поселение
Большешалтанское сельское поселение
Шетнево-Тулушское сельское поселение
Корноуховское сельское поселение
Шумковское сельское поселение
Большеошнякское сельское поселение
Бетьковское сельское поселение
Большекульгинское сельское поселение
Анатышское сельское поселение
Русско-Ошнякское сельское поселение
Полянское сельское поселение
Масловское сельское поселение
Большеелгинское сельское поселение
Юлсубинское сельское поселение
Нижнетимерлекское сельское поселение
Кугарчинское сельское поселение
Биектауское сельское поселение
Куттлу-Букашское сельское поселение
Троицко-Урайское сельское поселение
Урахчинское сельское поселение
Шумбутское сельское поселение

пгт Рыбная Слобода

Казань
Набережные Челны
М-7 "Волга"
Шали
Алексеевское

УСЛОВНЫЕ ОБОЗНАЧЕНИЯ

суш.	проектн.	
Административно-территориальные границы		
		Границы муниципальных районов
		Граница городского поселения
		Границы сельских поселений
		Границы населенных пунктов
Административные функции населенных пунктов		
Рыбная Слобода		Центр муниципального района, городского поселения
Масловка		Центр сельского поселения
Яналый		Населенный пункт
б.н.п. Колос		Упраздненные населенные пункты
Земли населенных пунктов		
		Населенные пункты
Земли промышленности, производственные территории и объекты		
		Производственная территория
		Коммунально-складская территория
Объекты промышленности по отраслям		
		Добыча нерудных полезных ископаемых
		Лесная бумажная и деревообрабатывающая промышленность
		Пищевая промышленность, мукомольно-крупяная и комбикормовая промышленность
		Производство металлических изделий и конструкций
		Промышленность строительных материалов
Коммунально-складские объекты		
		Производственно-складская база
		Производственный склад

суш.	проектн.	
Земли сельскохозяйственного назначения, территории и объекты		
		Территория, занятая объектами сельскохозяйственного назначения
		Территория сельскохозяйственных угодий
		Территория земель под садоводство
Объекты агропромышленного комплекса		
		Ферма крупного рогатого скота
		Овцеводческая ферма
		Свиноферма
		Пасека
		Рыбное хозяйство
Объекты обслуживания сельскохозяйственных предприятий		
		Зерноток
		Машинно-тракторная мастерская, машинно-тракторный парк
		Овощехранилище, сенохранилище, зернохранилище
		Территории периодического использования (летний лагерь)
		Склад минеральных удобрений
		Ветеринарные учреждения
Земли особо охраняемых территорий и объектов		
		Государственный охотничий заказник
		Территория резервного земельного участка планируемого под ООПТ
		Памятник природы
		Реки, являющиеся памятниками природы
Туристско-рекреационные территории и объекты		
		Зоны массового отдыха
		Туристско-рекреационные территории
		Зоны массового отдыха
		Объекты детского отдыха
		Охотничье-рыболовные рекреационные объекты
		Рекреационные объекты
		Туристско-познавательные объекты
		Туристско-рекреационные водные объекты
		Туристско-экологические объекты

суш.	проектн.	
Земли лесного фонда		
		Защитные леса
		Эксплуатационные леса
Земли водного фонда		
		Территории водного фонда
		Заболоченная территория, болото
		Реки, ручьи
		Поверхностный водный объект (родник)
Прочие природные территории		
		* Территория занятая древесно-кустарниковой растительностью
		* Пески
		Территория с нарушенным рельефом
Земли, территории и объекты транспортно-коммуникационной инфраструктуры		
		Территория транспортной инфраструктуры
Автомобильный транспорт		
		Автомобильные дороги федерального значения
		Автомобильные дороги регионального или межмуниципального значения
		Автомобильные дороги местного значения
		Автомобильный мост
		Транспортная развязка в двух уровнях
Объекты придорожного сервиса		
		Автовокзал
		Автозаправочная станция, газозаправочная станция
		Пункт общественного питания
		* Станция технического обслуживания
		Комплекс дорожного сервиса
Железнодорожный транспорт		
		Железная дорога общего пользования
Водный транспорт		
		Причал

суш.	проектн.	
Территории и объекты специального назначения		
		Территория кладбища
		Кладбище традиционного захоронения
		Недействующее кладбище
		Навозохранилище
		Навозохранилище, полигон ТКО, планируемые к ликвидации
		* Мусороперегрузочная станция
		Полигон для снега
		Места несанкционированного размещения отходов производства и потребления (свалки), планируемые к ликвидации
		Сибиреязвенный скотомогильник
		Биотермическая яма
		Озелененная территория специального назначения
Территории и объекты инженерно-технической инфраструктуры		
		Территория инженерной инфраструктуры
Объекты инженерно-технической инфраструктуры		
		Сети водоснабжения
		Водозаборное сооружение
		Водонапорная башня
		Канализационно-насосная станция
		Объект связи
		Распределительные газопроводы
		Газорегуляторный пункт (ГРП)
		Линии электропередач
		Электрическая подстанция
		Трансформаторная подстанция (ТП)

Примечания:

- расположение объектов инженерной инфраструктуры показано ориентировочно и должно уточняться на последующих стадиях проектирования;
- * - условное обозначение принято разработчиком проекта.

в 1 см = 500 м

0 500 2 500 5 000 10 000 Метры

ГИП	ФАЗЛЕЕВА Л.В.				
ГАП	ЦЕРТЕЛОВА А.Е.				
ВЫПОЛНИЛ	ФАЗЛЕЕВА Л.В.				
РУКОВОДИТЕЛЬ	САФИУЛЛИНА Г.М.				

5459 - ПМ

ВНЕСЕНИЕ ИЗМЕНЕНИЙ В СХЕМУ ТЕРРИТОРИАЛЬНОГО ПЛАНИРОВАНИЯ РЫБНО-СЛОБОДСКОГО МУНИЦИПАЛЬНОГО РАЙОНА РТ

Материалы по обоснованию проекта Социально-экономического и территориального пространственного развития

Карта внесения изменений М 1: 50 000 (в 1 см 500 м)

СТАДИЯ	ЛИСТ	ЛИСТОВ
СТП		

ГУП "ТАТИНВЕСТГРАЖДАНПРОЕКТ"

Г. ЗАКАЗЧИК Государственное казенное учреждение "Главное архитектурно-строительное управление Кабинета Министров Республики Татарстан"

ЗАКАЗ № 5459

Инв. № 5459 | Взам. инв. №

Согласовано по цвету

Копировал

СХЕМА ТЕРРИТОРИАЛЬНОГО ПЛАНИРОВАНИЯ РЫБНО-СЛОБОДСКОГО МУНИЦИПАЛЬНОГО РАЙОНА

Карта территориально-пространственной организации



УСЛОВНЫЕ ОБОЗНАЧЕНИЯ

сущ.	проектн.	
Административно-территориальные границы		
		Границы муниципальных районов
		Граница городского поселения
		Границы сельских поселений
		Границы населенных пунктов
Административные функции населенных пунктов		
Рыбная Слобода		Центр муниципального района, городского поселения
Масловка		Центр сельского поселения
Янавыл		Населенный пункт
б.н.п. Ковос		Упраздненные населенные пункты
Земли населенных пунктов		
		Населенные пункты
Земли промышленности, производственные территории и объекты		
		Производственная территория
		Коммунально-складская территория
Объекты промышленности по отраслям		
		Добыча нерудных полезных ископаемых
		Лесная бумажная и деревообрабатывающая промышленность
		Пищевая промышленность, мукомольно-крупяная и комбикормовая промышленность
		Производство металлических изделий и конструкций
		Промышленность строительных материалов
Коммунально-складские объекты		
		Производственно-складская база
		Производственный склад

сущ.	проектн.	
Земли сельскохозяйственного назначения, территории и объекты		
		Территория, занятая объектами сельскохозяйственного назначения
		Территория сельскохозяйственных угодий
		Территория земель под садоводство
Объекты агропромышленного комплекса		
		Ферма крупного рогатого скота
		Овцеводческая ферма
		Свиноферма
		Пасека
		Рыбное хозяйство
Объекты обслуживания сельскохозяйственных предприятий		
		Зернотоки
		Машинно-тракторная мастерская, машинно-тракторный парк
		Овощехранилище, сенохранилище, зернохранилище
		Территории периодического использования (летний лагерь)
		Склад минеральных удобрений
		Ветеринарные учреждения
Земли особо охраняемых территорий и объектов		
		Государственный охотничий заказник
		Территория резервного земельного участка планируемого под ООПТ
		Памятник природы
		Реки, являющиеся памятниками природы
Туристско-рекреационные территории и объекты		
		Зоны массового отдыха
		Туристско-рекреационные территории
		Зоны массового отдыха
		Объекты детского отдыха
		Охотничье-рыболовные рекреационные объекты
		Рекреационные объекты
		Туристско-познавательные объекты
		Туристско-рекреационные водные объекты
		Туристско-экологические объекты

сущ.	проектн.	
Земли лесного фонда		
		Защитные леса
		Эксплуатационные леса
Земли водного фонда		
		Территория водного фонда
		Заболоченная территория, болото
		Реки, ручьи
		Поверхностный водный объект (родник)
Прочие природные территории		
		* Территория занятая древесно-кустарниковой растительностью
		* Пески
		Территория с нарушенным рельефом
Земли, территории и объекты транспортно-коммуникационной инфраструктуры		
		Территория транспортной инфраструктуры
Автомобильный транспорт		
		Автомобильные дороги федерального значения
		Автомобильные дороги регионального или межмуниципального значения
		Автомобильные дороги местного значения
		Автомобильный мост
		Транспортная развязка в двух уровнях
Объекты придорожного сервиса		
		Автовокзал
		Автозаправочная стация, газозаправочная стация
		Пункт общественного питания
		* Станция технического обслуживания
		Комплекс дорожного сервиса
Железнодорожный транспорт		
		Железная дорога общего пользования
Водный транспорт		
		Причал

сущ.	проектн.	
Территории и объекты специального назначения		
		Территория кладбища
		Кладбище традиционного захоронения
		Недействующее кладбище
		Навозохранилище
		Навозохранилище, полигон ТКО, планируемые к ликвидации
		* Мусороперегрузочная станция
		Полигон для снега
		Места несанкционированного размещения отходов производства и потребления (свалка), планируемые к ликвидации
		Сибиреязвенный скотомогильник
		Биотермическая яма
		Озелененная территория специального назначения
Территории и объекты инженерно-технической инфраструктуры		
		Территория инженерной инфраструктуры
Объекты инженерно-технической инфраструктуры		
		Сети водоснабжения
		Водозаборное сооружение
		Водонапорная башня
		Канализационно-насосная станция
		Объект связи
		Распределительные газопроводы
		Газорегуляторный пункт (ГРП)
		Линии электропередач
		Электрическая подстанция
		Трансформаторная подстанция (ТП)

сущ.	проектн.	
Территории и объекты социальной инфраструктуры		
		Площадки под жилищное строительство для постоянного населения
		Площадки для перспективного развития
Объекты социальной инфраструктуры		
Объекты образования и науки		
		Дошкольные образовательные организации
		Общеобразовательные организации
		Организации дополнительного образования
		Организация, реализующая программы профессионального и высшего образования
Объекты здравоохранения		
		Амбулатория, ФАП, поликлиника, офис врача общей практики
		Больница
		Станция скорой медицинской помощи
Объекты культуры и искусства		
		Библиотека, музей
		Культурно-досуговый центр, сельский дворец культуры
Объекты физической культуры и массового спорта		
		Детско-юношеская спортивная школа, ледовый дворец, спортзал, физкультурно-оздоровительный комплекс
		Стадион, лыжная база, плоскостное сооружение, ипподром
Объекты социального обслуживания		
		Дом-интернат для престарелых и инвалидов, социальный приют для детей и подростков
		Центр социального обслуживания населения

Примечания:

- расположение объектов инженерной инфраструктуры показано ориентировочно и должно уточняться на последующих стадиях проектирования;
- * - условное обозначение принято разработчиком проекта.

в 1 см = 500 м

0 500 2 500 5 000 10 000 Метры

ИЗМ.	КОЛ.	ЛИСТ	ПОДПИСЬ	ДАТА		
ГИП	ВАЛЕЕВА А.А.					
ГАП	ДЕРЕВЯНКИН И.А.					
ИНЖЕНЕР 1 КАТ.	ЯКОВЛЕВА Л.Е.					
КОНТРОЛЬ	МИДУТОВА А.М.					

ЗАКАЗЧИК: Государственное казенное учреждение "Главное инвестиционно-строительное управление Республики Татарстан"

ЗАКАЗ № 5459

5459 - ГМ

ВНЕСЕНИЕ ИЗМЕНЕНИЙ В СХЕМУ ТЕРРИТОРИАЛЬНОГО ПЛАНИРОВАНИЯ РЫБНО-СЛОБОДСКОГО МУНИЦИПАЛЬНОГО РАЙОНА РТ

Материалы по обоснованию проекта Социально-экономическое и территориально-пространственное развитие

СТАДИЯ	ЛИСТ	ЛИСТОВ
СТП		

Карта территориально-пространственной организации М 1 : 50 000 (в 1 см 500 м)

ГИП "ГОЛИНВЕСТПРОЕКТ"

**МИНИСТЕРСТВО СТРОИТЕЛЬСТВА, АРХИТЕКТУРЫ
И ЖИЛИЩНО-КОММУНАЛЬНОГО ХОЗЯЙСТВА
РЕСПУБЛИКИ ТАТАРСТАН**

ГОСУДАРСТВЕННОЕ УНИТАРНОЕ ПРЕДПРИЯТИЕ РЕСПУБЛИКИ ТАТАРСТАН

ГОЛОВНАЯ ТЕРРИТОРИАЛЬНАЯ ПРОЕКТНО-ИЗЫСКАТЕЛЬСКАЯ,
НАУЧНО-ПРОИЗВОДСТВЕННАЯ ФИРМА
“ТАТИНВЕСТГРАЖДАНПРОЕКТ”

420043 Казань, ул.Чехова, 28
тел.: (843) 236-08-12, факс: (843) 236-06-61
www.tigp.ru E-mail: tigp@mi.ru



Заказ	***№ заказа 5459***
Заказчик	***ГКУ “Главное инвестиционно-строительное управление Республики Татарстан”***
Документ	***Внесение изменений в схему территориального планирования Рыбно-Слободского муниципального района Республики Татарстан***
Часть	***Часть 2. Материалы по обоснованию проекта***
Состав	***Охрана окружающей среды Текстовые материалы***
Обозначение	***5459-ПЗ***
Стадия	***СТП Том 3 2018 г.***

КАЗАНЬ

Министерство строительства, архитектуры и
жилищно-коммунального хозяйства РТ
Государственное Унитарное предприятие
Головная территориальная проектно-изыскательская
научно-производственная фирма
ТАТИНВЕСТГРАЖДАНПРОЕКТ

Заказ № 5459

Заказчик: ГКУ «Главное инвестиционно-строительное управление
Республики Татарстан

Внесение изменений в схему территориального планирования Рыбно-Слободского муниципального района Республики Татарстан

Том 3.

Пояснительная записка

Материалы по обоснованию проекта
Охрана окружающей среды

Первый заместитель генерального
директора ГУП “Татинвестгражданпроект” **Х.Д.Хасьянов**

Главный архитектор проекта **М.А.Щербакова**

г. Казань 2018 г.

Внесение изменений в Схему территориального планирования Рыбно-Слободского муниципального района Республики Татарстан выполнено коллективом специалистов ГУП «Татинвестгражданпроект».

Состав разработчиков проекта:	**Заказ № 5459**
Начальник АПМ-5	Валидова А.З.
Главный архитектор проекта	Щербакова М.А.
1. Пространственная организация территории	
Главный инженер проекта	Кандакова М.А.
Инженер II категории	Заббарова А.Р.
Инженер II категории	Яковлева Л.К.
2. Охрана окружающей среды	
Главный инженер проекта, к.г.н.	Рысаева Ю.С.
Руководитель группы	Гарипова А.И.
Инженер I категории	Горшенина И.Р.
3. Инженерно-техническая инфраструктура	
Главный инженер проекта	Кузнецов В.Е.
Инженер I категории	Старцева В.В.
Техник	Бронникова А.Э.

Полный комплект чертежей		Том проекта и основной комплект чертежей			Примечание
Наименование	Обозначение	Наименование	Обоз. основн. комплект.	Архивн. номер тома	
Внесение	5459	**Часть 1. Схема территориального**			
изменений в		**планирования муниципального**			
Схему		**района (утверждаемая часть)**			
территориального		Том 1			
планирования		Положение о территориальном	5459-ПЗ		
Рыбно-		планировании			
Слободского		Графические материалы	5459-ГМ		
муниципального		**Часть 2. Материалы**			
района		**по обоснованию проекта**			
Республики		***Социально-экономическое и***			
Татарстан		***территориально-***			
		пространственное развитие			
		Том 2			
		Текстовые материалы			
		Книга 1	5459-ПЗ		
		Книга 2	5459-ПЗ		
		Графические материалы	5459-ГМ		
		Охрана окружающей среды			
		Том 3			
		Текстовые материалы	5459-ПЗ		
		Графические материалы	5459-ГМ		

Взам. инв. №

Подп. и дата

Инв. № подл.

Изм.	Кол. уч.	Лист	№ док.	Подпись	Дата	**5459-СП**		
ГАП		Щербакова М.А.				Состав проекта	Стадия	Лист	Листов
							СТП	1	2
							ГУП «Татинвестгражданпроект»		

Полный комплект чертежей		Том проекта и основной комплект чертежей			Примечание
Наименование	Обозначение	Наименование	Обоз. основн. комплект.	Архивн. номер тома	
Внесение	5459	***Инженерно-техническая***			
изменений в		***инфраструктура***			
Схему		Том 4			
территориального		Текстовые материалы	5459-ПЗ		
планирования		Графические материалы	5459-ГМ		
Рыбно-		***Перечень мероприятий***			
Слободского		***гражданской обороны,***			
муниципального		***мероприятий по предупреждению***			
района		***чрезвычайных ситуаций***			
Республики		Том 5			секретно
Татарстан		Текстовые материалы	5459-ПЗ		
		Графические материалы	5459-ГМ		
		Приложение (документация)			
		Том 6			
		Материалы согласования проекта	5459-Д		
		База пространственных данных	эл.вид.		
		Описание базы пространственных данных	5459-Д		

Взам. инв. №

Подп. и дата

Инв. № подл.

5459-СП

Лист 2

Полный комплект чертежей		Том проекта и основной комплект чертежей			Примечание
Наименование	Обозначение	Наименование	Обоз. основн. комплект.	Архивн. номер тома	
Внесение	5459	***Установление границ***			
изменений в		***населенных пунктов***			
Схему		Том 7			
территориального		Текстовые материалы			
планирования		Графические материалы			
Рыбно-					
Слободского					
муниципального					
района					
Республики					
Татарстан					

Взам. инв. №

Подп. и дата

Инв. №

5459-СП

Лист 2

СОДЕРЖАНИЕ

1. Современное использование территории 10
2. Природные условия и ресурсы 12
2.1 Рельеф и геоморфология 12
2.2 Геологическое строение 13
2.3 Тектоника и сейсмичность 14
2.4 Полезные ископаемые 14
2.5 Гидрогеологические условия 19
2.6 Поверхностные воды 28
2.7 Климатическая характеристика 32
2.8 Инженерно-геологическая оценка территории 35
2.8.1 Распространение специфических грунтов 35
2.8.2 Опасные геологические и инженерно-геологические процессы и явления 36
2.8.3 Инженерно-геологическое районирование 41
2.9 Ландшафты, почвенный покров, растительность, животный мир 41
3. Оценка состояния окружающей среды 49
3.1 Состояние атмосферного воздуха 49
3.2 Состояние водных ресурсов 54
3.3 Состояние почвенного покрова и земельных ресурсов 65
3.4 Отходы производства и потребления, биологические отходы 71
3.5 Радиационно-гигиеническое состояние, электромагнитные и акустические факторы 77
3.6 Состояние зеленых насаждений 79
3.7 Особо охраняемые природные территории Рыбно-Слободского муниципального района 81
3.8 Медико-демографические показатели здоровья населения 92
3.9 Природно-экологический потенциал района 97
4. Комплексная оценка территории Рыбно-Слободского муниципального района по основным видам использования 100
5. Зоны с особыми условиями использования территорий 129
5.1 Санитарно-защитные зоны 129
5.2 Зоны минимально-допустимых расстояний и охранные зоны трубопроводного транспорта 132
5.3 Охранные зоны линий электропередачи 133
5.4 Водоохранные зоны, прибрежные защитные и береговые полосы поверхностных водных объектов 134

5.5 Зоны санитарной охраны 137
5.6 Земли лесного фонда 139
5.7 Особо охраняемые природные территории 141
5.7.1. Режим охраны памятников природы «Река Берсут», «Река Ошняк», «Река Суша», «Река Шумбут» 141
5.7.2. Режим охраны Мешинского и Шумбутского государственных охотничьих заказников 142
5.7.3. Режим охраны резервных земельных участков, планируемых по особо охраняемые природные территории 143
5.8 Зоны залегания месторождений полезных ископаемых 144
5.9 Зоны опасных инженерно-геологических процессов и явлений 145
5.10 Зоны мелиорируемых сельскохозяйственных угодий 146
6. Мероприятия по территориальному планированию Рыбно-Слободского муниципального района 149
7. Мероприятия по оптимизации экологической ситуации 151
7.1 Организация зон с особыми условиями использования территории 152
7.2 Мероприятия по охране атмосферного воздуха 153
7.3 Мероприятия по охране поверхностных и подземных вод 156
7.4 Мероприятия по охране земельного фонда и инженерной защите территории 160
7.5 Мероприятия по развитию системы обращения с отходами 162
7.6 Мероприятия по защите от физических факторов 165
7.7 Формирование системы природно-экологического каркаса территории 166
7.8 Мероприятия по защите особо охраняемых природных территорий 170
7.9 Мероприятия по охране животного мира 170
7.10 Обеспечение медико-экологического благополучия населения 172
Список использованной литературы 246
Фондовые материалы 246
Нормативная документация 246

Список принятых сокращений

АМСГ	авиационная метеорологическая станция гражданская
АПАВ	анионные поверхностно-активные вещества
БОС	биологические очистные сооружения
БПК	биологическое потребление кислорода
БС	базовая станция
вдхр.	водохранилище
ВОЗ	водоохранная зона
ГМС	гранулометрический состав
ГПП	геологический памятник природы
ГЭС	гидроэлектростанция
ВЛ	высоковольтные линии
г.	год
д.	деревня
д.в.	действующее вещество
ед.	единица
ЖБИ	железобетонные изделия
ЖКХ	жилищно-коммунальное хозяйство
ЗВ	загрязняющее вещество
ЗМУ	зимний маршрут учета
ЗОЗ	зона ограничения застройки
ЗСО	зона санитарной охраны
ЛОС	локальные очистные сооружения/ летучие органические соединения
ЛПУ	лечебно-профилактические учреждения
МБУЗ	муниципальное бюджетное учреждение здравоохранения
м.р.	муниципальный район
МС	метеостанция
МЭиПР	Министерство экологии и природных ресурсов
ПЗА	потенциал загрязнения атмосферы
НГДУ	нефтегазодобывающее управление
НМУ	неблагоприятные метеорологические условия
НП	народное предприятие
н.п.	населенный пункт
НПУ	нормальный подпорный уровень
ОАО	открытое акционерное общество
ОВОС	оценка воздействия на окружающую среду
ООО	общество с ограниченной ответственностью
ООПТ	особо охраняемые природные территории
ООС	охрана окружающей среды
ОС	окружающая среда
ОСК	очистные сооружения канализации
п.г.т.	поселок городского типа
ПДВ	предельно допустимый выброс
ПДК	предельно допустимая концентрация
ПДС	предельно допустимый сброс
ПДУ	предельно допустимый уровень
ПЗА	потенциал загрязнения атмосферы
ПЗП	прибрежная защитная полоса
ПРТО	передающие радиотехнические объекты
ПЭТ	полиэтилентерефталат
р.	река
РТ	Республика Татарстан

РТИ	резинотехнические изделия
с.	село
СанПиН	санитарные правила и нормы
СЗЗ	санитарно-защитная зона
СМС	совет местного самоуправления
СНиП	строительные нормы и правила
с.х.	судовой ход
ТКО	твердые коммунальные отходы
ТО	территориальный отдел
ТЭЦ	теплоэлектроцентраль
УБР	Управление буровых работ
УГМС	Управление по гидрометеорологии и мониторингу окружающей среды
УПНП и КРС	Управление по повышению нефтеотдачи пластов и капитальному ремонту скважин
ФГУЗ	Федеральное государственное управление здравоохранения
ФЗ	Федеральный закон
ЦГ и Э в РТ	Центр гигиены и эпидемиологии в Республике Татарстан
ЭМП	электромагнитное поле

1. Современное использование территории

Рыбно-Слободский муниципальный район расположен в центральной части Республики Татарстан на правом берегу р. Камы. Район граничит на западе с Лаишевским, востоке – с Мамадышским, на северо-западе – с Пестречинским, севере – с Тюлячинским и Сабинским, на юге по Куйбышевскому водохранилищу – с Чистопольским и Алексеевским муниципальными районами.

Рыбно-Слободский муниципальный район занимает площадь в 204,1 тыс.га. Численность населения на 1.01.2011 года – 27964 человека, в том числе городское – 7949 человек, сельское – 20015 человек. По возрастному составу население района распределяется следующим образом:

- 0 - 19 лет - 6645 чел.
- 20 – 39 лет - 6254 чел.
- 40 – 59 лет - 8394 чел.
- 60 и старше - 6671 чел.

На территории Рыбно-Слободского муниципального района расположены 1 городское поселение и 27 сельских поселений, 76 населенных пунктов. Административным центром Рыбно-Слободского муниципального района является поселок городского типа Рыбная Слобода. Расстояние от пгт.Рыбная Слобода до Казани - 96 км.

Развитие сельского хозяйства является одним из основных приоритетов экономической политики Рыбно-Слободского муниципального района.

Сельское хозяйство ориентировано на мясо-молочное животноводство, растениеводство. В районе возделывается яровая пшеница, озимая рожь, ячмень, овес, горох и кукуруза.

Основной целью сельскохозяйственных товаропроизводителей является обеспечение потребностей населения высококачественной продукцией на основе роста эффективности агропромышленного производства, его конкурентоспособности и достижение на базе этого конечной цели – повышения материального уровня населения, обеспечение на основе этого полной потребности района необходимым количеством продовольствия собственного производства по доступным ценам.

Площадь сельскохозяйственных угодий Рыбно-Слободского муниципального района составляет 104,8 тыс.га, из которых пашня занимает 81%, или 84,6 тыс. га. Агропромышленный комплекс района представляют 94 хозяйства различных организационно-правовых форм, в том числе 71 фермерское хозяйство. Их обслуживанием заняты филиал «Рыбнослободанефтепродукт» ОАО «ХК «Татнефтепродукт», ОАО «Агрохимсервис», др.

В Рыбно-Слободском муниципальном районе успешно работают 5 крупных инвесторов: ОАО "ВАМИН Татарстан", ОАО "Красный Восток - Агро", ЗАО "Кулон", ГУП "РАЦИН", ООО "Саба Агро". Эти инвесторы занимают почти половину всех сельскохозяйственных угодий (или 46%).

К наиболее крупным промышленным предприятиям относятся Рыбно-Слободский маслодельно-молочный комбинат, филиал ОАО "Вамин Татарстан", ПО "Кама плюс", ООО "Круг", ООО "Стройкерамика".

Перевозки населения и грузов осуществляются автомобильным транспортом ОАО «Рыбно-Слободское АТП», ООО «Автолайн».

Имеются строительные и жилищно-коммунальные организации.

Объекты социальной инфраструктуры представлены предприятиями и учреждениями управления, образования, здравоохранения, жилищно-коммунального хозяйства, торговли, культуры и спорта.

Рыбно-Слободский муниципальный район обладает выгодным транспортно-географическим положением, находясь на пересечении основных видов транспортных магистралей, в том числе и водных.

Лесной фонд Рыбно-Слободского муниципального района занимает площадь 50,2 тыс. га, что составляет 24,5% рассматриваемой территории. Вопросами сохранения и восстановления лесного фонда в Рыбно-Слободском муниципальном районе занимаются ГБУ Камское и Кзыл-Юлдузское лесничества.

Природно-заповедный фонд района представлен памятниками природы: р.Бетька, р.Ошняк, р.Суша, р.Шумбут, «Берсутские пихтарники», «Лесные культуры лиственницы 1906 г.», Государственными охотничьими заказниками «Мешинский», «Шумбутский», а также двумя земельными участками, резервируемыми под особо охраняемые природные территории - Энтомологический заказник «Черняховский» и Троицко-Урайский геологический разрез.

Туристско-рекреационная сфера Рыбно-Слободского муниципального района на сегодняшний день представлена детскими оздоровительными лагерями «Бакирово» и «Рыбно-Слободский».

Экологическими ограничениями на использование территории Рыбно-Слободского муниципального района являются санитарно-защитные зоны предприятий, скотомогильников, инженерных сооружений и территорий специального назначения; санитарные разрывы трубопроводов и автодорог; водоохранные зоны поверхностных водных объектов, зоны санитарной охраны источников питьевого водоснабжения, особо охраняемые природные территории. Природными экологическими ограничениями являются склоновые, эрозионные и карстовые процессы, переработка берегов Куйбышеского водохранилища.

2. Природные условия и ресурсы

2.1 Рельеф и геоморфология

В Рыбно-Слободском муниципальном районе наблюдаются контрасты рельефа в виде низменных равнин и высоких плато. По рельефу район является равнинным. Равнина полого наклонена на юг от высоты 180-190 м на водоразделе р.Камы и левых притоков р.Меши до 100-150 м вблизи водохранилища. Равнина опускается к водохранилищу крутым коренным склоном долины р.Камы, сложенным пермскими породами или ее четвертичными террасами (Проект районной планировки Рыбно-Слободского района ТАССР, т.1, 1986).

Территория расчленена многочисленными притоками р.Камы, берущими начало почти у самых северных границ Рыбно-Слободского муниципального района. Глубина расчленения равнины притоками р.Камы достигает в верховьях рек 100 м и 70 – в низовьях. Водоразделы между реками сравнительно узкие, они спускаются длинными пологими ($1\text{-}2^0$ вверху и $5\text{-}6^0$ внизу) склонами к речным долинам. Долины, как и водоразделы, асимметричны, т.е. левые склоны или склоны западной экспозиции более крутые, чем правые.

Пойма р.Камы затоплена водами водохранилища. Первая и вторая надпойменные террасы поднимаются над Куйбышевским водохранилищем на 8-10 м, причем они хорошо развиты в приустьевых частях долин притоков рр.Ошняк, Бетька, Урайка, Суша, Шумбут, Берсут.

Самая высокая надпойменная терраса прослеживается почти непрерывной полосой по всему побережью водохранилища, поднимаясь на 40-50 м над ним.

Многочисленные овраги и балки прорезают высокую террасу на участке Рыбная Слобода – Гремячка.

Согласно справочно-информационной службы ОАО «КАМТИСИЗ» в целом на территории Рыбно-Слободского муниципального района выделяются три генетические категории рельефа: денудационный, эрозионно-денудационный и аккумулятивный.

Денудационный рельеф представлен поверхностями выравнивания (миоцен-раннеплиоценового, позднеплиоценового и эоплейстоценового возрастов).

Миоцен-раннеплиоценовая поверхность выравнивания совпадает с областью распространения татарских отложений верхней перми и образований элювиального генезиса.

Позднеплиоценовая и эоплейстоценовая поверхности выравнивания наиболее развиты в нижних частях приводораздельных склонов речных долин и на местных, в основном приустьевых водоразделах долин рек, где они ассоциируют с татарскими и верхнеказанскими отложениями. Поверхности слагаются, в основном, элювиальными образованиями, реже – элювиально–делювиальными и делювиальными отложениями.

Эрозионно–денудационный рельеф представлен склоновыми поверхностями, которые занимают склоны водоразделов, долин рек и ручьев, сложенных солифлюкционно-делювиальными, делювиальными, коллювиально–делювиальными, пролювиально–делювиальными отложениями. Совпадают с площадью распространения казанских и неогеновых отложений.

Аккумулятивный рельеф образован аллювиальными равнинами неоплейстоценово-голоценового возрастов.

В целом уклон рассматриваемой территории измеряется в широких пределах: от десятков минут до 4^0. Так, уклон до 1^0 наблюдается в северной, северо-восточной, юго-восточной частях Рыбно-Слободского муниципального района. Это 17 бассейнов рек Шумбутка, Суша, Берсут, Брысса, Камы.

Уклон от 1^0 до 2^0 наблюдается на большей части территории Рыбно-Слободского муниципального района. Это 49 речных бассейнов рек Кама (Шуранка), Бетька, Суша, Берсут, Шумбутка, Ошняк, Урайка, Нысе, Нырса, Урайка.

Уклоны свыше 2^0 наблюдаются в 8 речных бассейнах. Это бассейны рек Нырса, Меша, Бетька, Суша.

2.2 Геологическое строение

По материалам справочно-информационной службы ОАО «КАМТИСИЗ» в геологическом строении территории Рыбно-Слободского муниципального района на глубину, влияющую как на условия проектирования и строительства, так и эксплуатацию инженерных сооружений, принимают участие **пермские**, **неогеновые** и **четвертичные отложения**.

Наиболее древними породами, выходящими на дневную поверхность, являются **пермские отложения** верхнеказанского яруса, представленные карбонатными отложениями на западе и терригенными с прослоями карбонатов на востоке, причем они выходят на поверхность по долинам притоков р.Кама и по крутым оврагам. Верхнеказанские отложения сложены светло-серыми известняками, доломитами с прослоями и линзами гипсов, песчаниками, зеленовато-серыми глинами. Мергель грязно-белого цвета с зеленоватым оттенком, ржаво-бурым налетом и пятнами, рыхлый, иногда плотный; известняк светло-серый, крепкий. Вся толща верхнеказанских отложений имеет мощность до 60 м. Глины мергелистые, пылеватые, буровато-зеленого цвета, с отдельными обломками известковистых пород размерами до 4 см.

Неогеновые отложения выходят на дневную поверхность небольшими участками, которые отмечаются в обнажениях бортов оврагов, где представлены глиной светло-серой, тонкослоистой, с прослойками тонкозернистого слюдистого песка. Мощность этих отложений достигает 23-

25 м (Проект районной планировки Рыбно-Слободского района ТАССР, т.1, 1986).

Из **четвертичных отложений** наибольшим распространением пользуются аллювиальные отложения II надпойменной террасы р. Камы, которые представляют собой пески и супеси. Кроме того, коренной склон с поверхности покрыт делювиальными отложениями, представленными суглинками.

Четвертичные отложения распространены в прибрежной полосе Куйбышевского водохранилища. Ширина полосы отложений может доходить до 8-10 км.

2.3 Тектоника и сейсмичность

Территория Рыбно-Слободского муниципального района расположена в центральной части Волго-Уральской антеклизы Восточно–Европейской платформы и приходится на южную часть Северо –Татарского свода, ограниченного с южной стороны Прикамским разломом.

В тектоническом строении выделяются два структурных этажа: нижний – кристаллический фундамент и верхний – осадочный чехол.

Кристаллический фундамент образован архейско–протерозойским комплексом пород, представлен биотитовыми и амфиболовыми плагиогнейсами и кристаллическими сланцами, амфиболитами, плагиогранитами, гранодиоритами, габбро, анортозитами и т. п.

Фундамент расчленен тектоническим разломом на приподнятые (выступы) и опущенные блоки.

Прикамский разлом является сейсмогенерирующим, где происходят тектонические процессы без заметного влияния инженерной деятельности человека.

Разработанные карты сейсмического районирования территории Восточно-Европейской платформы (масштаб 1: 2500000) и территории РТ (1: 500000) утверждены в качестве нормативных документов.

Указанный комплект карт позволяет оценивать на трех уровнях степень сейсмической опасности, предусматривает осуществление антисейсмических мероприятий при строительстве объектов и отражает 10% (карта А), 5% (карта В), 1% (карта С) вероятность возможного превышения в течение 50 лет указанных на картах значений сейсмической интенсивности.

Согласно СП 14.13330.2014 «Строительство в сейсмических районах» для средних грунтовых условий территория районаа относится к 6-балльной (карта В) и к 7-балльной зонам сейсмичности (карта С) при возведении объектов повышенной ответственности.

2.4 Полезные ископаемые

Рыбно-Слободский муниципальный район богат полезными ископаемыми. Наибольшее распространение в районе имеют нерудные полезные ископаемые.

В районе имеются 3 месторождения ***карбонатных пород***, а именно известковых мелиорантов. Месторождение Рыбно-Слободское расположено в южной части пгт. Рыбная Слобода. Месторождение относится к нераспределенному фонду недр и в ближайшее время не намечено к освоению.

Более крупным месторождением известковых мелиорантов в Рыбно-Слободском муниципальном районе является **Янчиковское** месторождение, расположенное в 0,5 км к югу от с.Янчиково. Месторождение относится к распределенному фонду недр. Разработку месторождения осуществляет ООО «Рыбно-Слободский Агрохимсервис».

По материалам Министерства энергетики РТ (письмо № 010-12-942 от 02.03.2012 г.) полезная толща представляет собой пласт, залегающий практически горизонтально и протянувшийся узкой полосой вдоль левого склона долины р.Бетьки. На западе, северо-западе, востоке и юго-востоке оно срезано денудационными процессами, на севере – прослеживается за границами разведанной площади.

Мощность полезной толщи изменяется от 0,4 до 7,7 м, в среднем равна 4,3 м. Содержание $CaCO_3$ +$MgCO_3$ в пробах изменяется от 51,35 до 96,25%, средневзвешенное по скважинам - от 51,35 до 95,01%, средневзвешенное по месторождению - от 66,7 до 73,2%, в среднем – 69,98%. Доломиты месторождения пригодны для производства известковых удобрений, отвечающих требованиям ТУ-10-РСФСР-52-16-92. На месторождении проводится гамма-каротаж скважин радиометром СРП-68-02. Ни в одной из исследованных скважин повышенной радиоактивности не отмечается.

По возрасту месторождение относится к позднеказанским. Известковые мелиоранты месторождения используются в сельском хозяйстве для известкования кислых почв (данные МЭПР РТ, 2009).

Ямашевское месторождение известковых мелиорантов расположено в 100 м к северо-востоку от восточных границ с.Ямашево. Месторождение вовлечено в освоение. По возрасту месторождение относится к позднетатарским.

На территории района имеются 5 месторождений ***горнотехнического сырья***. На четырех месторождениях (двух месторождениях с названиями «Рыбнослободское», «Анатышское» и «Ново-Иргинское») сырье - бентонитовые глины – пригодно для получения глинопорошка, на одном – для получения минеральных красок. Все пять месторождений имеют только местное значение, относятся к нераспределенному фонду недр и не намечаются к освоению.

В настоящее время в Рыбно-Слободском муниципальном районе имеются 2 месторождения ***сапропелей***. Месторождения сапропелей приурочены к долине р.Камы, в настоящее время оба месторождения затоплены водой (по материалам МЭПР РТ, 2009).

Наиболее распространенными в районе являются месторождения ***строительного сырья***, которых насчитывается 12. На 6 месторождениях добываются песчано-гравийные материалы: «Северо-Алексеевское»,

«Саконы-Лебяжье I», Остров «Рыбачий» (Рыбачье), «Троицкое», «Рыбно-Слободское» (на Куйбышевском водохранилище), «Урайское», на 5 – кирпично-черепичное сырье («Рыбно-Слободское» (в границах пгт.Рыбная Слобода), «Анатышское», «Кугарчинское», «Тябердино-Челнинское», «Кутлубукашское»), на одном – камни строительные («Шумбутское»).

По данным Министерства экологии и природных ресурсов РТ три месторождения («Северо-Алексеевское», «Урайское», «Рыбно-Слободское») относятся к распределенному фонду недр. Разработку «Северо-Алексеевского» месторождения ведет ЗАО «Стройсервис», «Урайского» - ООО «БАТТ», «Рыбно-Слободского» – ООО «Стройкерамика» (по данным Министерства энергетики РТ, данные 2012 г.). Последнее месторождение вовлечено в освоение.

Наиболее значимыми из месторождений строительного сырья являются месторождения Остров «Рыбачий», «Урайское», «Рыбно-Слободское», «Северо-Алексеевское». Подробная характеристика указанных месторождений по материалам Министерства энергетики РТ (письмо № 010-12-942 от 02.03.2012 г.) представлена ниже.

На **месторождении Остров «Рыбачий»** полезная толща ПГС по составу неоднородная. Содержание гравия изменяется от 21 до 34%, в среднем составляя по месторождению 28%. Песчано-гравийный материал залегает, в основном, в базальных слоях аллювиальных отложений, редко прослеживаясь в верхних слоях разреза. Тела ПГС имеют линзообразную форму и вытянуты по направлению русла. Протяженность лент ПГС составляет от 800 до 2400 м, ширина 50-200 м, мощность от 2,5 до 10,2 м.

Полезная толща залегает на глубине от 10,6 до 24,6 м от поверхности водохранилища, в том числе ее кровля находится на глубинах 10,6-20,8 м, на абс.отметках 32,2-42,4 м и подошве – на глубинах 19,3-24,6 м на абс. отметках 28,4-33,7 м.

Полезная толща **месторождения «Урайское»** приурочена к современным аллювиальным отложениям русла Камы и представлена песчано-гравийными отложениями. Песчано-гравийные отложения (серовато-коричневые), слагающие полезную толщу, представлены преимущественно гравием уральских и местных пород. Заполнитель – песок, в основном, кремнево-кварцевый, преимущественно средне и крупнозернистый.

Мощность полезной толщи составляет в среднем по месторождению 5,15 м. Химический состав песков следующий: SiO_2, 68,33-95,4%, Al_2O_3, 0,21-14,5%, Fe_2O_3 0,19-2,97%, CaO 0,1-11,8%, MgO 0,03-4,13%, Na_2O 0,12-2,16%.

По результатам лабораторно-технологических испытаний истинная плотность гравия составляет 2,50-2,47 г/см^3, насыпная плотность 1480-1495 кг/м^3, пустотность 40,0-42,0%, средняя плотность 2,41-2,46 г/см^3, водопоглощение 2,5-3,3%, водостойкость «В-1». Потеря массы при испытании гравия на истираемость изменяется по фракциям от 17,5 до 20,6%, в среднем 19,1%, что соответствует марке по истираемости «И1». Гравий соответствует морозостойкости «F25».

По результатам проведенных лабораторно-технологических испытаний гравий месторождения «Урайское» по всем параметрам соответствует требованиям ГОСТ 8267-93 и может быть использован для дорожного строительства и других видов строительных работ. Пригодность такого гравия для изготовления бетона определяется потребителем специальными исследованиями с учетом условий эксплуатации сооружений.

Продуктивные отложения **месторождения «Рыбно-Слободское»** представлены четвертичными делювиальными суглинками желтовато-коричневого цвета, неслоистыми, плотными, с точечными марганцовистыми включениями, пластичными, образующими пластообразную залежь с незначительным уклоном в юго-западном направлении. Мощность продуктивных суглинков колеблется от 4 до 7 м, в среднем составляет 6,2 м.

Химический состав: SiO_2, 69,16-71,7%, Al_2O_3, 12,54-13,55%, Fe_2O_3 5,13-5,47%, CaO 1,72-3,16%, MgO 1,28-1,82%, Na_2O 0,94-1,08%, TiO_2 0,70-0,81%, K_2O 1,40-1,55%.

Полезная толща **«Северо-Алексеевского» месторождения** приурочена к современным аллювиальным русловым и пойменным образованиям левобережья р.Камы и сложена песчано-гравийным материалом и разнозернистыми песками. Залегает полезная толща непосредственно под безгравийными песками или под глинистыми породами (илы, глины) и малогравийными песками. Песчано-гравийные породы обычно залегают в основании разреза под перекрывающими образованиями мощностью от 6,3 до 9,0 м. В пределах наиболее возвышенных участков, приуроченных к островным частям площади (абсолютные отметки более 49,0 м), мощность ПГП составляет более 9,0 м. Мощность полезной толщи в направлении от наиболее возвышенных участков в сторону русла уменьшается до 7,0-7,5 м. Вскрытая мощность ПГП по отдельным разведочным скважинам месторождения изменяется от 6,5 до 9,0 м, составляя преимущественно 7-8 м. В среднем по «Северо-Алексеевскому» месторождению установленная мощность ПГП составляет 7,42 м. Практически по всем интервалам опробования продуктивной толщи изменяется ПГП с содержанием гравия более 20%.

Продуктивные образования отличаются довольно устойчивой мощностью и слабоизмененным качеством ПГП (содержания гравия в ПГП изменяется от 20,2 до 33,5%).

В песчано-гравийных породах полезной толщи месторождения максимальная крупность гравия не превышает 40 мм, отмечается наличие фракций 20, 10 и 5 мм. Сырье месторождения соответствует ГОСТ 23735-79 и может быть использовано для строительных работ.

На территории района насчитывается 18 месторождений ***торфа***: «Ольховое», «Якунина Поляна», «Клюквенное II», «Моховое», «Кугарчино», «Корноуховское», «У Большой Околицы», «Татарско-Мордовское», «Биектаевское I», «Носовское», «Ямашево», «Салтыгановское», «Больше-Кодряковское», «Кутлубукашское», «Мамли-Козяково-Челнинское»,

«Аришенское». Кроме того, имеется два месторождения без названий (одно – к югу от с.Большой Ошняк, второе – к югу от с.Шумково)

Три месторождения на территории Рыбно-Слободского муниципального района – «У Большой Околицы», «Биектаевское I» и месторождение без названия к югу от с.Шумково – выработанные.

Месторождение «Ольховское» - затопленное. Все месторождения торфа на территории Рыбно-Слободского муниципального района мелкие, местного значения, их торфяные площади не превышают 10 га.

Рыбно-Слободский муниципальный район можно отнести к районам с ограниченными ресурсами торфа, поэтому целесообразнее было бы его использование в качестве компостов и торфоминерально-аммиачных удобрений.

Кроме нерудных полезных ископаемых на территории Рыбно-Слободского муниципального района имеется ***нефтяное месторождение*** «Шадкинское», на котором ведется геологическое изучение с целью поисков и оценки углеводородного сырья. В восточной части района имеются три разведочные скважины. Промышленных объектов ОАО «Татнефть» в Рыбно-Слободском муниципальном районе не имеется (письмо ОАО «Татнефть» №1817/45-05 от 29.03.2011 г.).

Таблица 1

Сведения об объемах добычи, сроках действия лицензии (сроков выработки месторождения) месторождения полезных ископаемых Рыбно-Слободского муниципального района

Организация	Серия, номер, вид лицензии	Наименование месторождения	Вид полезного ископаемого	Полезное ископаемое	Место проведения работ	Объем добычи	Срок действия лицензии
ООО «Оптово-розничное предприятие «Бакалея»	РСЛ, № 01070, ТР	о.Рыбачий	Геологическое изучение, разведка и добыча	ПГС	Русло р.Кама интервалы 1458,5-1461,5 км, 1466,5-1468,5 км ар обе стороны с.х.; 1461,5-1463,9 км справа от с.х	100 тыс. $м^3$	01.04.2016
ООО «Бат»	РСЛ, № 01168, ТР	Урайское	Геологическое изучение, разведка и добыча	ПГП	1470,0-1477,0 км с.х. р.Кама	100 тыс. $м^3$	31.12.2029
ООО «Стройкерамика»	РСЛ, № 01137, ТЭ	Рыбно-Слободское	добыча	Глина кирпичная	Северная окраина пгт.Рыбная Слобода	6 тыс. $м^3$	01.07.2024
ООО «Рыбно-Слободский Агрохимсервис	РСЛ, № 01022, ТЭ	Янчиковское	добыча	известняк	1,3 км. южнее с.Янчиково	50 тыс. т	01.10.2016

»							
ООО «ТрансКомФлот»	РСЛ, №00979, ТЭ	Северо-Алексеевское	Геологическое изучение, разведка и добыча	ПГС	1456,5-1458,5 кмс.х.р.Кама	400 тыс. $м^3$	01.12.2018

2.5 Гидрогеологические условия

Описание гидрогеологических условий и водохозяйственной обстановки пгт.Рыбная Слобода и территории Рыбно-Слободского муниципального района приведено по результатам геологосъемочных работ и специальных гидрогеологических исследований, выполненных ГУП «Татарстангеология» в рамках темы: «Ведение ГВК. Паспортизация водозаборов и водозаборных скважин».

Согласно " Перечня бассейнов подземных вод территории СССР для ведения Государственного водного кадастра" (ВСЕГИНГЕО,1988 г) и Сводной легенды Средне-Волжской серии листов Государственной гидрогеологической карты России масштаба 1:200000, территория района относится к Камско-Вятскому артезианскому бассейну, для которого характерно: неоднородное структурно-тектоническое строение, изменчивость литолого-фациального состава водовмещающих пород и различная степень закарстованности казанских отложений.

С учетом особенностей геологического строения района, литолого-фациального состава пород осадочной толщи, по условиям и характеру залегания подземных вод, в геологическом разрезе описываемой территории выделяются следующие гидрогеологические подразделения:

1. Слабопроницаемый локально-водоносный нижнечетвертично-современный аллювиальный горизонт (aQ_{I-IV})
2. Слабопроницаемый локально слабоводоносный эоплейстоценовый аллювиальный комплекс (эQ)
3. Слабопроницаемый локально-слабоводоносный аллювиальный неоген-четвертичный комплекс (N_2 -Q).
4. Слабопроницаемая локально слабоводоносная верхнеуржумская карбонатно - терригенная свита (P_2ur_2).
5. Проницаемая локально водоносная нижнеуржумская карбонатно-терригенная свита (P_2ur_1).
6. Водоносная верхнеказанская карбонатно-терригенная свита (P_2kz_2).
7. Водоносная нижнеказанская карбонатно-терригенная (терригенно-карбонатная) свита ($P_2kz_1^{2-3}$).
8. Водоупорный локально-водоносный нижнеказанский карбонатно- терригенный комплекс ($P_2kz_1^1$)
9. Водоносный шешминский терригенный комплекс (P_2ss).

Слабопроницаемый локально-водоносный нижнечетвертично-современный аллювиальный горизонт (aQ_{I-IV})

Горизонт распространен в пределах долин рек и их притоков.

В южной части территории района аллювиальные отложения поймы, первой надпойменной и частично второй террас затоплены водами Куйбышевского водохранилища.

Водоносный горизонт почти на всей площади залегает первым от поверхности и ограничен сверху зоной аэрации, сложенной преимущественно суглинками. Абсолютные отметки кровли и подошвы горизонта отражают рельеф долин и их продольный профиль. Мощность горизонта изменяется от 1,5 до 36 м.

Водовмещающие породы представлены песками кварцевыми от мелко- до крупнозернистых русловой фации аллювия, и песками разнозернистыми с гравием и галькой кремнистых пород фации размыва. В разрезе присутствуют также глины и суглинки пойменной и статичной фаций, залегающие, как правило, в верхней его части. Мощность суглинков алевролитовых и песчаных, не выдержанных по простиранию 2,0-5,8 м, в тыловых частях входящих в комплекс аллювиальных террас - 15,3 м.

Воды безнапорные. Редко, на локальных участках в пределах площади линз суглинков и глин, отмечаются слабые напоры. Величина напора в зависимости от глубины залегания линзы изменяется от 0,4 до 18 м.

Поток грунтовых вод горизонта направлен к рекам и Куйбышевскому водохранилищу.

Водообильность горизонта неравномерная. Удельные дебиты скважин изменяются от 0,07 до 7 л/с. Коэффициенты фильтрации колеблются от 1,0 до 70 м/сут.

Воды горизонта весьма пресные с минерализацией 0,2-0,4 г/дм^3, преимущественно гидрокарбонатные магниево-кальциевые.

На участках гидравлической связи с подземными водами верхнеказанских отложений минерализация увеличивается до 0,5-1,2 г/дм^3, тип воды изменяется на гидрокарбонатно-сульфатный, реже сульфатно-гидрокарбонатный.

На участках восходящей разгрузки минерализованных вод более глубоких горизонтов состав вод изменяется на сульфатно-гидрокарбонатный, реже сульфатный магниево-кальциевый. Минерализация возрастает до 2г/дм^3.

Режим вод аллювия тесно связан с метеорологическими факторами и с колебаниями уровня воды в Куйбышевском водохранилище.

Слабопроницаемый локально слабоводоносный эоплейстоценовый аллювиальный комплекс (эQ)

Приурочен к аллювиальным отложениям, слагающим высокие цокольные надпойменные террасы рек, и озёрные равнины. Распространен фрагментарно, представлен хорошо проницаемыми породами (пески разнозернистые с гравием, галькой) в нижней и средней частях разреза и слабопроницаемыми в верхней части разреза (суглинки, алевриты 3-5 м).

Водоупорная кровля и подошва у горизонта отсутствует. Поверхность комплекса залегает на абсолютных отметках 95,0-133,0 м, превышение ее над урезом рек составляет 42,0-48,0 м, относительная высота цоколя 27,0-32,0 м. Поверхность террасы сильно изрезана оврагами, балками, промоинами, что способствует активному дренированию.

Водосодержащими породами являются пески разнозернистые, галечники, гравий, залегающие в подошве террас. Мощность водосодержащих пород 2,0-14,2 м. Подошва вложена в водоупорные глины акчагыльского яруса и пермские образования. Глубина залегания горизонта 0-16,0 м, что соответствует абсолютным отметкам 80,0-125,0 м. Горизонт безнапорный. Питание горизонта осуществляется за счет инфильтрации атмосферных осадков и перетока из вышележащих комплексов: области его питания и распространения совпадают. Разгрузка происходит в долинах рек, ручьев родниками.

Коэффициенты фильтрации - до 2,0 м/сут. Состав вод гидрокарбонатный кальциевый, магниево-кальциевый с минерализацией 0,3-0,4 г/дм^3, общей жесткостью 3,3-7,0 ммоль/дм^3.

Слабопроницаемый локально-слабоводоносный аллювиальный неоген-четвертичный комплекс (N_2-Q).

Приурочен к эрозионным палеоврезам рек. По долинам рек залегает под аллювиальными четвертичными гидрогеологическими подразделениями на глубине до 32,0 м.

Мощность комплекса изменяется от 14,8 до 98 м. Водовмещающие пески и алевриты залегают слоями и линзами. Пески преимущественно мелкозернистые, реже средне-мелкозернистые, мощностью от 0,8 до 18,9 м.

Коэффициенты фильтрации колеблются в пределах 1,2-4,6 м/сут, редко достигая 7,9 м/сут. Относительно водоупорную кровлю комплекса образуют глины, которые в силу литологической изменчивости пород иногда замещаются водопроницаемыми породами (песками, алевролитами). Глубина залегания кровли горизонта 0-85 м. Статические уровни устанавливаются на абс. отм. 53,5-90 м.

Воды комплекса пластово-поровые, почти повсеместно напорно-безнапорные. Зафиксированные величины напоров достигают 40 м над кровлей комплекса.

По химическому составу воды преимущественно гидрокарбонатные кальциевые или магниево-кальциевые с минерализацией 0,23-0,72 г/дм^3.

В бортовой части палеодолины формируются гидрокарбонатно-сульфатные и сульфатные воды с минерализацией до 1,2-2,5 г/дм^3, при перетоках вод из нижележащих водоносных комплексов минерализация увеличивается до 4 г/дм^3 и воды становятся гидрокарбонатно-сульфатными, смешанными по катионам.

Питание комплекса происходит за счет инфильтрации атмосферных осадков и вод перекрывающих горизонтов. Разгрузка комплекса

осуществляется в долины рек и нижележащие отложения, в склонах долин в виде родникового стока.

Для хозяйственно-питьевого водоснабжения подземные воды комплекса используются ограниченно в связи со слабой водообильностью. Эксплуатация осуществляется колодцами, родниками. Дебиты родников незначительные от 0,07 до 0,5 л/с.

Слабопроницаемая (локально слабоводоносная) верхнеуржумская карбонатно - терригенная свита (P_2ur_2)

Приурочена к отложениям верхнеуржумской подсерии уржумской серии татарского яруса.

Свита распространена локально в виде останцов либо узких грядовых полос на водоразделах, значительно расчлененных овражно-балочной сетью.

Водовмещающими породами являются прослои трещиноватых песчаников, алевролитов, залегающих среди плотных глин. Мощность водосодержащих пород составляет 20-35 м. Глубина залегания кровли 16-40 м. Водоупорная кровля свиты практически отсутствует, в подошве залегают плотные глины верхнеказанского подъяруса. Статические уровни располагаются на глубине 0–25 м, понижаясь к местным дренам. Воды безнапорно-субнапорные, напоры обычно не превышают 3-10 м.

Питание осуществляется за счет инфильтрации атмосферных осадков, разгрузка происходит с помощью родников и путем перетока вод в нижезалегающую водоносную верхнеказанскую свиту в пределах склонов водоразделов и верховьев ручьев.

Удельные дебиты скважин равны 0,01-0,5 л/с. Состав вод гидрокарбонатный кальциевый либо магниево-кальциевый с минерализацией 0,2-0,8 г/дм^3.

Проницаемая локально водоносная нижнеуржумская карбонатно- терригенная свита (P_2ur_1)

Представлена отложениями нижнеуржумской подсерии уржумской серии татарского яруса, залегает первой (второй) от поверхности на водоразделах рек. Водоносные прослои (мощностью 3 - 6 м, редко до 10 м) приурочены преимущественно к верхней и нижней частям свиты.

Свита сложена большей частью глинами и имеет высокую фациальную изменчивость, поэтому водообильность ее невысокая и очень неравномерная. Удельные дебиты скважин не превышают 0,6 л/сек. Водовмещающими породами являются трещиноватые мергели, известняки, доломиты и песчаники.

По химическому составу воды гидрокарбонатные магниево-кальциевые с минерализацией 0,4-0,8 г/дм^3.

Водоносная верхнеказанская карбонатно-терригенная свита (P_2kz_2)

Приурочена к отложениям верхнеказанского подъяруса верхней перми. Залегает первой от поверхности, исключая водоразделы, где она перекрыта отложениями уржумской серии татарского яруса.

Водовмещающие породы представлены трещиноватыми песчаниками, алевролитами, глинами, мергелями, известняками. Водоупорные толщи представлены плотными глинами. Для описываемой территории характерно широкое распространение родникового стока. Водоупорная кровля прослеживается лишь на участках, где свита залегает второй от поверхности, подошва сложена глинами и алевролитами верхней пачки нижнеказанского подъяруса.

Воды комплекса безнапорно-напорные, напор составляет 0-60 м, повышаясь к водоразделам. На участках, где свита залегает первой от поверхности питание осуществляется за счет инфильтрации атмосферных осадков, в других - за счет перетока из вышележащей уржумской свиты, а по зонам повышенной трещиноватости осадочного чехла за счет восходящего подтока из более глубоких горизонтов. Разгрузка происходит в палеоврезы, долины рек и ручьев, к которым направлен поток подземных вод, а также за счет перетока в нижнеказанской водоносный комплекс.

Водообильность свиты изменчива. Удельные дебиты скважин составляют от 0.1 до 5 л/с. Дебиты родников 0.1 – 10.0 л/с.

Состав вод гидрокарбонатный кальциевый, магниево-кальциевый, либо смешанный по катионам с минерализацией 0,2-1,0 г/дм^3. На участках взаимосвязи с водами глубоких комплексов состав меняется на сульфатный, гидрокарбонатно-сульфатный, натриево-кальциевый либо смешанный по катионам с минерализацией до 2,4 г/дм^3.

Воды водоносной свиты широко используются населением в целях хозяйственно-питьевого водоснабжения с помощью родников, колодцев, скважин.

Водоносная нижнеказанская карбонатно-терригенная свита (терригенно-карбонатная) свита ($P_2kz_1^{2-3}$).

Водоносная свита приурочена к отложениям нижнеказанского подъяруса, к пачкам 3 и 2 и верхнему пласту (среднеспириферовый известняк») 1-ой пачки.

Слагается отложениями лагунно-морских и прибрежно-континентальных фаций. Выходит на поверхность в долинах крупных рек, в нижних частях их склонов. На большей части территории перекрыта отложениями верхнеказанской свиты.

Водовмещающие породы представлены трещиноватыми песками, алевролитами, мергелями, известняками. Это слоистая толща, в которой слои водосодержащих пород разделены плотными глинами и алевролитами.

Свита представляет собой безнапорно-напорную систему. Первый от поверхности водоносный слой имеет слабый напор, в каждом последующем слое напор возрастает, достигая 30-42 м.

Питание свиты на участках выхода ее на поверхность осуществляется за счет атмосферных осадков. Разгрузка происходит в долины рек, палеоврезы, в пределах водоразделов происходит отток в нижележащий водоносный шешминский комплекс. Основное направление потока подземных вод согласуется с тектоническим строением территории (от сводов к прогибам и впадинам).

Удельные дебиты скважин составляют 3,0-5,7 л/с, реже 0,2-2,5 л/с., коэффициенты фильтрации составляют 0,5-25,8 м/сут. Состав вод гидрокарбонатный магниево-кальциевый, кальциево-магниевый. В долинах рек и на участках отсутствия водоупоров состав вод меняется на гидрокарбонатно-сульфатный магниево-кальциевый, либо на сульфатный натриево-кальциевый. Минерализация возрастает до 0,8-2,8 г/дм.^{3}

Водоупорный локально-водоносный нижнеказанский карбонатно- терригенный комплекс ($P_2kz_1^1$)

Приурочен к "лингуловым" глинам пачки 1 нижнеказанского подъяруса.

Комлекс сложен плотными жирными глинами, алевролитами, редко с прослоями известняков и песчаников, залегающих линзообразно.

Водосодержащими породами комплекса являются маломощные, от 1 до 2,2-4,3 м прослои песчаников, мелко-среднезернистых и прослои известняков мощностью от 0,4 до 4,8 м. Водообильность прослоев невысокая, коэффициенты фильтрации варьируют от 11,3 до 52 м/сут. Воды напорные, высота напора достигает 52 м.

Сравнение уровней, напоров, химического состава и минерализация подземных вод, залегающих выше и ниже "лингуловых" глин, указывает на то, что "лингуловые" глины играют экранирующую роль, воды комплекса, видимо, тяготеют по составу к водам подстилающих шешминских отложений.

Водоносный шешминский терригенный комплекс (P_2ss)

Приурочен к шешминскому горизонту уфимского яруса верхней перми и базальной части пачки 1 нижнеказанского подъяруса. Слагается преимущественно, континентальными осадками аллювиальных равнин и озерных бассейнов.

Отложения комплекса представлены песчаниками, алевролитами, аргиллитами, глинами с прослоями известняков, доломитов, мощность - до 40 м.

Водовмещающими породами являются песчаники, песчаные алевролиты и известняки, мощностью до 4,2-17 м. Отдельные водоносные слои не выдержаны по простиранию и отделены друг от друга слабопроницаемыми глинами и глинистыми алевролитами.

Комплекс характеризуется значительной литолого-фациальной изменчивостью пород. Водоносные прослои часто распространены в виде отдельных линз или фациально замещаются другими литологическими

разностями водовмещающих пород, что делает невозможным выделить гидравлически самостоятельные горизонты

Абсолютные отметки кровли возрастают к сводам поднятий. Пъезометрическая поверхность в долинах крупных рек устанавливается выше урезов рек на 1,3-4,0 м. Воды комплекса напорные (за исключением участков выхода на поверхность), напор составляет 0-91,3 м

Питание комплекса осуществляется за счет инфильтрации атмосферных осадков на участках выхода его на поверхность, а также за счет перетока вод из вышележащего водоносного комплекса и подтока снизу в пределах зон повышенной трещиноватости осадочного чехла. Разгрузка вод происходит в палеореки и долины рек.

Наибольшие дебиты характерны для источников, приуроченных к склонам положительных структур. Коэффициенты фильтрации составляют 1,6-23,0 м/сут.

Основной состав вод сульфатный сульфатно-гидрокарбонатный, гидрокарбонатный, магниево-кальциевый, кальциево-натриевый, смешанный по катионному составу. Воды солоноватые с минерализацией от 0,4 до 12,3 г/дм^3.

Для хозяйственно-питьевого водоснабжения подземные воды комплекса используются ограниченно, ввиду повышенной минерализации.

Выводы, которые представляется возможным сделать на основании приведенных характеристик гидрогеологических условий района, сводятся к следующему:

1. В геологическом строении территории работ принимают участие архейские образования, слагающие кристаллический фундамент, и породы осадочного чехла, представленные морскими и континентальными отложениями девонского, каменноугольного, пермского, неогенового и четвертичного возрастов. На современную эрозионную поверхность выходят верхнепермские, неогеновые и четвертичные отложения.
2. Питание и разгрузка водоносных горизонтов обусловлены условиями их дренирования местной речной сетью и основной дреной района – Куйбышевским водохранилищем. Поток подземных вод в хорошо проницаемых прослоях направлен по их простиранию к бортам эрозионных врезов.
3. Более высокой водообильностью характеризуются водоносные горизонты, залегающие ниже уровня воды в Куйбышевском водохранилище.
4. Исходя из анализа геологического строения и гидрогеологических условий рассматриваемой территории, хозяйственно-питьевое водоснабжение населенных пунктов района может быть осуществлено за счет подземных вод водоносных верхнее- и нижнеказанской свит.

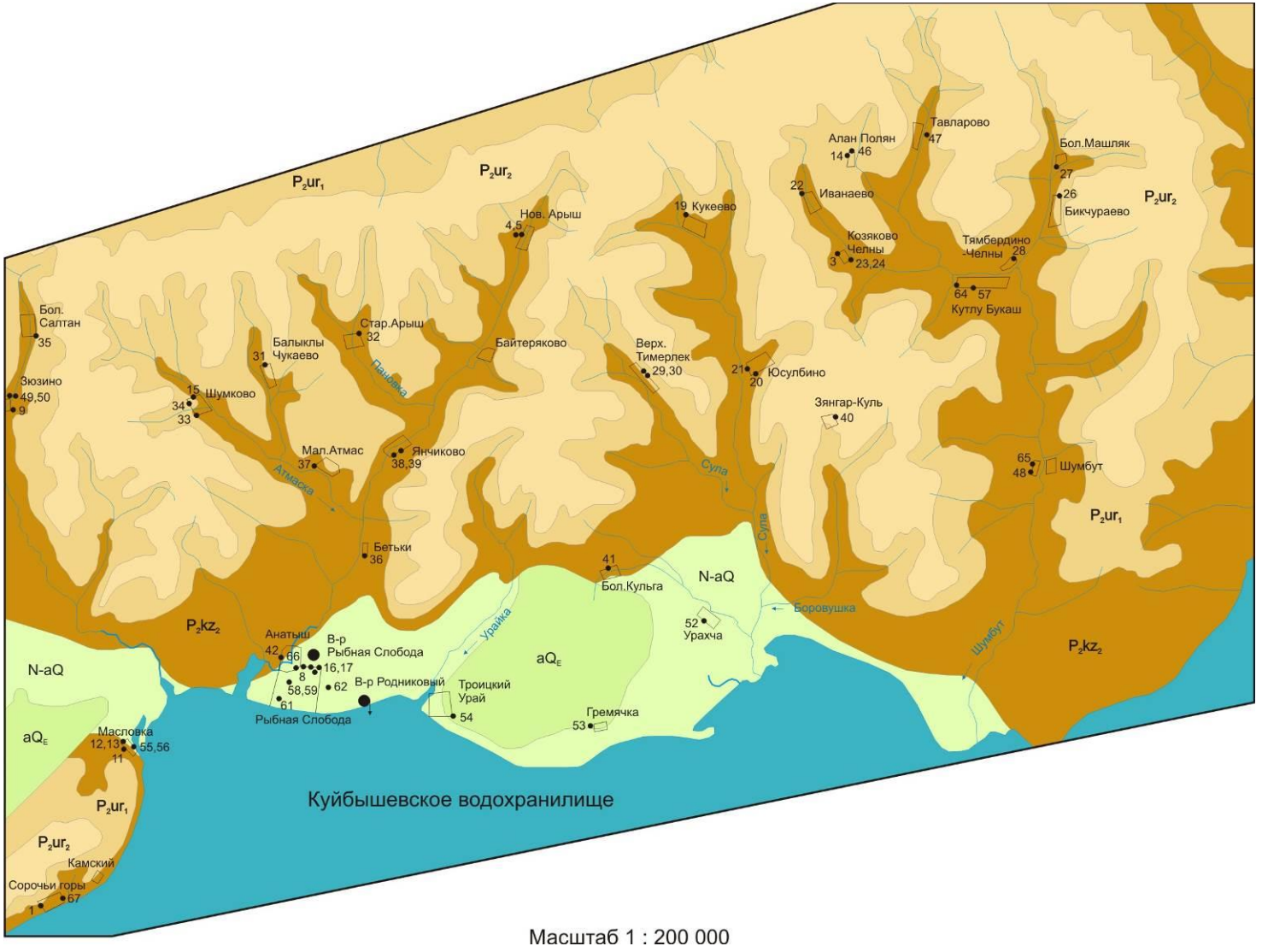

Рис. 1. Гидрогеологическая карта Рыбно-Слободского муниципального района

Условные обозначения

aQ_E	Слабопроницаемый локально-слабоводоносный аллювиальный неоген-четвертичный комплекс
N-aQ	Слабопроницаемый локально-слабоводоносный эоплейстоценовый аллювиальный комплекс
P_2ur_2	Слабопроницаемая (локально слабоводоносная) верхнеуржумская карбонатно-терригенная свита
P_2ur_1	Проницаемая локально водоносная нижнеуржумская карбонатно-терригенная свита
P_2kz_2	Водоносная верхнеказанская карбонатно-терригенная свита
3 ●	Водозаборная скважина

2.6 Поверхностные воды

Южной границей территории Рыбно-Слободского муниципального района на протяжении более 60 км является р.Кама (Куйбышевское водохранилище), аккумулирующее большую массу воды и оказывающее влияние на ход некоторых гидрометеорологических элементов на суше.

Куйбышевское водохранилище образовано 31.10.1955 г. перекрытием р. Волги в районе Жигулевских гор. Наполнение водохранилища происходило до мая 1957 г., когда горизонт воды достиг нормального подпорного уровня (НПУ) 53,0 м, а площадь водного зеркала - 6150 км^2.

В настоящее время Куйбышевское водохранилище характеризуется следующими параметрами:

- общая емкость водохранилища - 57,3 км^3;
- полезная площадь – 34,5 км^2;
- площадь водного зеркала при НПУ в пределах РТ - 3270 км^2;
- уровень проектной сработки (УПС) – 48,00 м;
- мертвый объем – 22,5 км^3;
- уровень мертвого объема – 45,5 м;
- минимальный навигационный уровень – 49,0 м;
- форсированный проектный уровень – 55,3 м;
- максимальный допустимый уровень при пропуске весеннего половодья вероятностью превышения 0,1 % - 53,3 м;
- наибольшая ширина при НПУ - 27 км;
- средняя глубина при НПУ - 9,4 м.

В таблице 2 приведены сведения Управления подводно-технических работ «Гидроспецстрой» по максимальным уровням воды (м БС) Куйбышевского водохранилища (данные наблюдений створа «Рыбная Слобода»).

Таблица 2

Максимальный уровень воды Куйбышевского водохранилища

Обеспеченность, %	Уровень воды, м БС
5%	55,20 м БС
10 %	54,80 м БС

Русло реки и основание поймы сложены гравийно-песчаным аллювием. Пойменная фация аллювия, покрывающая на пойме русловую фацию слоем примерно до 3 м, представлена супесями, суглинками и глинами. В отрицательных формах пойменного рельефа наблюдается накопление илов. Незатопленные участки поймы задернованы, частично покрыты кустарниковой и древесной растительностью.

Ведущая роль в водном питании принадлежит талым водам, поэтому основной фазой водного режима является половодье. Сток половодья в естественных условиях составляет в среднем 55% годового стока.

Подъем уровня в половодье приходится преимущественно на апрель, при этом интенсивность подъема достигает иногда примерно 1 м в сутки. Пик половодья наступает, как правило, в середине или во второй половине мая, а спад происходит заметно медленнее подъема и продолжается в течение 2-3 месяцев. Максимальные уровни половодья являются одновременно годовыми максимумами. Средние расходы воды в период прохождения пиков половодья составляют около 17800 $м^3/с$.

Относительно устойчивое положение уровней на низких отметках в летне-осеннюю межень нарушается дождевыми паводками и осенними ледовыми явлениями. Летне-осенняя межень характеризуется в целом повышенным стоком за счет дождевых вод, сток за этот период в естественных условиях достигает 25-30% годового стока, а в условиях регулирования уменьшается примерно на 5%.

В течение естественной зимней межени отмечается постепенное снижение расхода воды до годового минимума перед началом последующего весеннего половодья, при этом меженный сток составляет лишь около 10% годового.

Перед ледоставом отмечается падение уровня на 1-3 м, которое сменяется подъемом на величину того же порядка, в связи с образованием ледяного покрова. Далее, в течение зимней межени до последующего подъема половодья происходит медленное понижение уровней в соответствии с характером изменения зимнего стока. Однако минимальный уровень в конце этого периода не всегда бывает годовым минимумом - нередко таковым является минимум летне-осенней межени.

Вскрытие водохранилища происходит в апреле, на подъеме половодья, обычно во второй половине месяца. Весенний ледоход продолжается преимущественно не более 10 суток и заканчивается в последних числах апреля. В отдельные годы ледоход продолжался в течение двух недель. Высшие уровни воды во время весеннего ледохода были в среднем на 2,5-3 м ниже пика половодья.

Водохранилище оказывает отепляющее и смягчающее влияние на климат района. В частности, в 4-5-километровой прибрежной полосе, прилегающей к водохранилищу, наблюдаются несколько пониженные температуры воздуха в дневные часы и наоборот, повышенные в ночное время суток. Есть различия в абсолютной и относительной влажности воздуха.

Речная сеть Рыбно-Слободского муниципального района принадлежит водосбору бассейна р.Камы. Средняя густота речной сети для большей части района составляет 0,29 $км/км^2$, изменяясь в широких пределах от 0,09 до 1,15 $км/км^2$. Минимальная густота речной сети наблюдается в крайне западной части района, местами - в восточной части района и центральной (бассейн р.Суша). Общая протяженность рек в Рыбно-Слободском муниципальном районе достигает 601 км.

Территорию района с севера на юг пересекают несколько рек, такие как Ошняк, Бетька, Суша, Урайка, Шумбут. Все они берут начало на севере района и впадают в р.Каму (Куйбышевское водохранилище).

Наиболее многоводной является **р.Бетька.** Река Бетька – правый приток р.Камы, впадающий в нее в 55 км от устья. Средний расход в августе месяце - 0,64 $м^3$/сек., минимальный расход 0,2 $м^3$/сек. Длина реки - 37 км, площадь водосбора - 343 $км^2$.

Река протекает по возвышенной равнине, полого наклоненной к югу. Асимметричная долина к устью расширяется до 2-3 км. Пойма реки неширокая, русло извилистое, неразветвленное, узкое (6-8 м) с крутыми берегами. Длина реки составляет 32,3 км, площадь водосбора - 0,4 тыс. $км^2$. Густота речной сети в бассейне составляет 0,32 км/$км^2$.

Река маловодна, питание смешанное, преимущественно снеговое (до 68 %). Гидрологический режим характеризуется высоким половодьем и низкой продолжительной меженью.

Распределение стока внутри года неравномерное. При среднем слое годового стока 190 мм, 130 мм приходится на период весеннего половодья, продолжительность которого составляет около 24 дней. Максимальные расходы воды (128 $м^3$/сек) на Бетьке отмечались в 1979 г. Межень устойчивая (0,67 $м^3$/сек в устье), в отдельные годы нарушается дождевыми паводками продолжительностью 3-5 дней. Модули подземного питания колеблются от 5,0-10,0 л/сек $км^2$ в истоках до 0,25-0,5 л/сек $км^2$ к устью. Для зимнего периода характерен продолжительный (153 дня) устойчивый ледостав (толщина льда 83 см, максимальная 115 см (1969 г.)).

Качественный состав воды меняется по длине реки от сульфатно-гидрокарбонатно-кальциевой к гидрокарбонатно-сульфатно-кальциевой. Вода умеренно жесткая весной (3,0-6,0 мг-экв/л) и очень жесткая (9,0-12,0 мг-экв/л) в межень, очень мутная (1500 мг/л), средней минерализации в половодье (200-250 мг/л) и повышенной в межень (500-1000 мг/л) в межень. Самоочищение уравновешенное.

Река Суша также является правым притоком р.Камы (Куйбышевское водохранилище) и впадает в нее в 74 км от устья. Длина р.Суши составляет 32 км, площадь водосбора - 313 $км^2$. Суша принимает 16 притоков, самый крупный из которых р.Сула длиной 16,4 км. Средний многолетний расход воды в устье реки составляет 1,5 $м^3$/сек (Информационный бюллетень, 2010).

Река Урайка (также правый приток р.Кама) впадает в Куйбышевское водохранилище в 59 км от устья. Длина водотока достигает 16 км, площадь водосбора 68 $км^2$.

Река Шумбут имеет длину 44 км, площадь водосбора - 458 $км^2$. Река принимает 15 притоков, самый крупный из которых р.Шумбутка длиной 20,8 км. Средний многолетний годовой расход воды в устье реки составляет 1,4 $м^3$/сек.

Река Ошняк имеет длину 37 км, площадь водосбора - 261 км^2. Ошняк принимает 13 небольших притоков. Средний многолетний годовой расход воды в устье реки составляет 1,32 м^3/сек. В 15 км от устья в р.Ошняк впадает река Ирга.

На всех малых реках района начало осенних ледовых явлений – конец октября, окончание ледовых явлений – середина апреля. Питание рек снегово-дождевое, с пиком расхода в весенний период половодья.

На каждого жителя Рыбно-Слободского муниципального района приходится 12-15 м^3 воды поверхностного стока.

Таблица 3

Характеристика стока рек Рыбно-Слободского муниципального района

Меженный сток (млн.м^3)				Весенний сток (млн.м^3)		Годовой сток (млн.м^3)	
50% обеспеченности		75% обеспеченности		50% обеспеченности	75% обеспеченности	50% обеспеченности	75% обеспеченности
Общий	За вегетационный период	Общий	За вегетационный период				
52,8	24,8	39,6	14,4	200,4	140,3	253,3	179,9

В стоке рассматриваемых рек Рыбно-Слободского муниципального района участвуют, главным образом, весенние талые воды. Меньшая часть стока принадлежит грунтовым и ливневым водам. Реки высокого плато отличаются от рек низменностей района неравномерностью своего режима. Они резко реагируют на ливни и быстро иссякают, мелеют в засушливое время года.

Воды рек Рыбно-Слободского муниципального района используются для полива, водопоя животных, а в ряде населенных пунктов делают запруды как резервуар для пожаротушения.

Сведения об основных прудах и водохранилищах, созданных на реках Рыбно-Слободского муниципального района, представлены в таблице ниже.

Таблица 4

Сведения об основных прудах и водохранилищах, созданных на реках Рыбно-Слободского муниципального района(Водные объекты Республики Татарстан, 2006)

№ п/п	Местоположение, бассейн реки	Площадь зеркала, га	Полный объем, тыс. м^3
1	с.Нижний Тимерлек, р.Сула	29,0	767,0
2	с.Большая Елга, р.Шуранка	23,7	585,0
3	с.Козяково-Челны, пр.приток р.Суелга	20,2	620,0
4	с.Козяково-Челны, пр.приток р.Суелга	30,1	1200,0
5	с.Большая Солтанка, лв.приток р.Ошняк	13,0	780,0
6	д.Дикое Поле, пр.пр.р.Бетька	18,7	912,0
7	с.Кугарчино, р.Суша	5,8	400,0
8	с.Корноухово, р.Ирга	17,0	1200,0
9	с.Дон Урай, р.Урайка	13,0	500,0
10	д.Хутор, р.Екатериновка	12,0	582,0

11	с.Старый Арыш, р.Пановка	10,2	510,0
12	д.Сабакаево, балка бассейна р.Шуранка	12,0	400,0
13	с.Зюзино, лв.пр.р.Ошняк	12,0	900,0
14	с.Шумково, пр.пр.р.Екатериновка	9,4	380,0
15	д.Ошняк-Качкалак, лв.пр. р.Ошняк	8,0	400,0
16	с.Масловка, балка бассейна р.Волга	2,0	55,0

На территории Рыбно-Слободского муниципального района выявлено 73 болота общей площадью 2,78 км^2 (Информационный бюллетень…, 2010) и 104 родника (Государственный доклад о состоянии природных ресурсов и об охране окружающей среды Республики Татарстан в 2010 г.).

Таблица 5

Общие сведения о родниках Рыбно-Слободского муниципального района

Кол-во	Кол-во родников, имеющих известный дебит			Имеют легенду, историческое значение		Используется для питьевых нужд		
	л/с	Кол-во	%	Кол-во	%	да	нет	неизвестно
104	105	100	96	22	21	96	8	0

В 2010 г. продолжались работы по обустройству и содержанию родников с целью обеспечения архитектурно-композиционных, эстетических и санитарно-гигиенических требований, сохранению ландшафтов, растительности, почв, организации на их основе новых мест отдыха населения.

2.7 Климатическая характеристика

Климатическая характеристика Рыбно-Слободского муниципального района предоставлена ФГБУ «Управление по гидрометеорологии и мониторингу окружающей среды Республики Татарстан» по материалам многолетних наблюдений на ближайшей к району метеостанции – г. Лаишево (ввиду отсутствия метеостанции в пгт.Рыбная Слобода).

Климат рассматриваемой территории умеренно-континентальный с холодной снежной зимой и теплым летом.

Продолжительность зимнего периода, между датами перехода среднесуточной температуры через 0^0С, в среднем составляет около 5,5 месяцев (28.10-06.04).

Продолжительность летнего периода со среднесуточными температурами воздуха выше +10 ^{0}С – 4,5 месяца.

Продолжительность каждого из переходных периодов (осени и весны) составляет примерно 1 месяц. Для осени – это ноябрь, для весны – апрель.

По данным метеостанции среднемноголетняя годовая температура воздуха составляет +4,1 ^{0}С. Годовой ход температуры по месяцам выглядит достаточно плавным, поскольку на нем сказывается влияние Куйбышевского водохранилища (таблица 6).

Таблица 6

Среднемесячная и годовая температура воздуха в Рыбно-Слободском муниципальном районе, ^0C

I	II	III	IV	V	VI	VII	VIII	IX	X	XI	XII	год
-10,8	-10,6	-4,5	4,9	12,9	17,7	19,8	16,8	11,6	4,0	-3,8	-9,1	4,1

Наиболее холодным месяцем является январь со средней температурой воздуха -10,8 ^{0}C.

Среднемесячная максимальная температура воздуха самого жаркого месяца (июль) составляет +24,8 ^{0}C.

Температура холодного периода (средняя температура наиболее холодной части отопительного периода) равна -16,5 ^{0}C.

Количество осадков, выпадающих в течение года на территории Рыбно-Слободского муниципального района, достигает в среднем 576,2 мм. Данные об изменении количества осадков по месяцам и в среднем за год представлены в таблице 7.

Таблица 7

Среднемесячное и годовое количество осадков в Рыбно-Слободском муниципальном районе, мм

I	II	III	IV	V	VI	VII	VIII	IX	X	XI	XII	год
48,2	35,2	27,6	31,5	39,5	67,9	56,5	59,2	55,5	61,3	46,6	47,2	576,2

В годовом ходе осадков, как видно из таблицы 6, наблюдается один минимум и один максимум. Максимум отмечается в июне (67,9 мм), минимум – в марте (27,6 мм).

Осадки чаще выпадают зимой и реже летом (таблица 8).

Таблица 8

Число дней с осадками > 1,0 мм в Рыбно-Слободском муниципальном районе

I	II	III	IV	V	VI	VII	VIII	IX	X	XI	XII	год
12	9	7	6	7	9	8	9	9	11	11	11	109

Из общего годового количества осадков в твердом виде их выпадает в среднем 21%. За зиму высота снежного покрова на открытых для ветра участках составляет в среднем 35 см, максимальная – 50 см, минимальная – 14 см.

Количество осадков на территории района достаточно для эффективного снижения загрязнения воздуха. Наиболее существенное очищающее влияние они оказывают в теплый период года, когда их количество наибольшее. Однако неравномерность выпадения осадков, часто в виде ливней, снижает их значение как фактора очищения атмосферы.

При увеличении повторяемости ветров со стороны Куйбышевского водохранилища увеличивается абсолютная влажность в прибрежной зоне. Средняя относительная влажность воздуха в течение года составляет 75%.

Сезонные изменения барико-циркуляционных процессов вызывают изменения ветрового режима. Данные о повторяемости направлений ветра и штилей в течение года на территории Рыбно-Слободского муниципального района представлены в таблице 9.

Таблица 9

Повторяемость направлений ветра и штилей на территории Рыбно-Слободского муниципального района, (м/с)

Месяц	Направления ветра, %								
	С	СВ	В	ЮВ	Ю	ЮЗ	З	СЗ	штиль
I	6	7	8	16	16	20	15	12	4
II	8	7	10	14	13	18	16	14	4
III	8	8	13	15	16	16	13	11	5
IV	7	12	17	13	12	16	11	12	4
V	12	12	9	9	10	16	13	19	4
VI	10	13	13	11	10	15	13	15	5
VII	13	15	12	9	8	11	12	20	6
VIII	13	11	8	8	8	12	17	23	5
IX	10	9	11	8	10	15	18	19	4
X	9	6	6	6	12	22	20	19	3
XI	6	8	8	10	15	20	19	14	3
XII	6	5	9	12	17	22	16	13	4
Год	9	10	10	11	12	17	15	16	4

Как видно из таблицы, в течение года в районе преобладают ветры юго-западного, западного и северо-западного направлений. Максимальные скорости ветра отмечаются в зимний период, их средние значения достигают 3,5 м/с.

Таблица 10

Среднемесячная и годовая скорость ветра, м/с

I	II	III	IV	V	VI	VII	VIII	IX	X	XI	XII	год
3,5	3,3	3,1	3,1	3,1	2,8	2,6	2,6	2,9	3,3	3,4	3,5	3,1

Наибольшую повторяемость (47,6 %) имеют ветры со скоростями 2-3 м/с (таблица 11).

Таблица 11

Повторяемость различных градаций скорости ветра за год, %

0-1	2-3	4-5	6-7	8-9	10-11	12-13	14-15	16-17	18-20	21-24
16,6	47,6	25,6	8,1	1,7	0,3	0,1	0,0	0,0	0,0	0,0

В течение суток скорость ветра в районе не остается постоянной. Максимальная скорость ветра отмечается в дневные часы, минимальная – в утренние. Различие суточного хода объясняется тем, что летом в дневное

время на берегу водохранилища усиленное развитие получает термическая конвекция, что приводит к усилению скорости ветра в 13-15 часов. В ночное время турбулентное движение над сушей уменьшается, поэтому наблюдается значительное ослабление скорости ветра под утро.

Среди атмосферных явлений в районе также выделяются туманы. Среднегодовое число дней с туманами составляет 26 дней (таблица 12).

Таблица 12

Число дней с туманами

I	II	III	IV	V	VI	VII	VIII	IX	X	XI	XII	год
2	2	4	3	1	0	0	0	1	4	6	3	26

Основная часть туманов приходится на холодное время года. Общая продолжительность всех туманов на территории района может достигать 96 часов.

Коэффициент А, зависящий от температурной стратификации атмосферы, составляет 160.

По данным Схемы территориального планирования Республики Татарстан западная часть Рыбно-Слободского муниципального района попадает в зону умеренного (2,4-2,7), а восточная (в том числе и пгт.Рыбная Слобода) – в зону низкого метеорологического потенциала загрязнения (1,8-2,4).

Параметры, определяющие потенциал загрязнения атмосферы:

повторяемость приземных инверсий, % (по данным АС Казань) – 40;

мощность приземных инверсий, км (по данным АС Казань) – 0,4;

повторяемость скорости ветра 0-1 м/с, % - 16,6;

продолжительность туманов, часы – 96.

2.8 Инженерно-геологическая оценка территории

2.8.1 Распространение специфических грунтов

Производство инженерно-геологических изысканий для обоснования проектной подготовки строительства, а также инженерно-геологических изысканий, выполняемых в период строительства, эксплуатации и ликвидации объектов должно учитывать районы распространения специфических грунтов, к которым, согласно СП 11-105-97 (часть III), относятся просадочные, набухающие, органо-минеральные и органические, засоленные, элювиальные, техногенные грунты.

На территории района наибольшим распространением пользуются элювиальные грунты.

Элювиальные грунты распространены в западной, южной и восточной частях района. Представлены, преимущественно, глинами, мергелями и известняками среднепермского возраста, подвергшимися физическому

выветриванию на месте своего образования. Впоследствии были перекрыты чехлом четвертичных отложений и почвенно-растительным слоем.

Отличаются различной степенью выветрелости и трещиноватости, обладают неравномерной сжимаемостью под воздействием внешней нагрузки.

Элювиальные грунты должны быть защищены от дополнительного атмосферного выветривания в строительных выемках. Учитывая сложные условия залегания элювиальных грунтов, их высокую неоднородность, связанную с неоднородностью материнских пород и их различной подверженностью к экзогенным процессам, проектирование и строительство зданий и сооружений следует производить с большей детальностью. С этой целью в технологическую схему изысканий в районах развития элювиальных грунтов следует включать и выборочное натурное обследование зданий и сооружений, имеющих деформации, с привлечением существующей технической документации.

2.8.2 Опасные геологические и инженерно-геологические процессы и явления

При проектировании особенно внимательно следует подходить к оценке экзогенных геологических и инженерно-геологических процессов и явлений, возникающих под влиянием природных и техногенных факторов и оказывающих негативное воздействие на строительные объекты и жизнедеятельность людей.

Из экзогенных геологических процессов наиболее интенсивно на территории района протекают оползневые процессы и процессы переработки берегов Куйбышевского водохранилища. Так, динамическому воздействию волн подвергается линия берега, расположенная на поверхности коренного склона.

Также интенсивно развиваются оползневые процессы по обоим бортам восточного оврага на территории пгт.Рыбная-Слобода. Причинами активизации оползневых процессов являются близкое нахождение от поверхности грунтовых и талых вод, а также хозяйственная деятельность человека. В результате оползневых подвижек, происшедших по левому борту оврага, разрушаются жилые дома и хозяйственные постройки, расположенные в этом районе, в том числе затронуты оползнем территория ремонтно-строительного управления и дорожно-строительного участка.

Жилые застройки в районе действия оползня в восточном овраге необходимо срочно переносить, поскольку многие дома имеют многочисленные трещины и просели, и этот процесс разрушения продолжается.

Карстовые и суффозионные процессы.

Под карстом следует понимать совокупность геологических процессов и явлений, вызванных растворением подземными и (или) поверхностными водами горных пород и проявляющихся в образовании в них пустот, нарушении структуры и изменении свойств.

Карстовые процессы сопровождаются суффозией и деформациями поверхности земли (провалы, оседания, воронки), изменением свойств грунтов покрывающей толщи, формированием особого характера циркуляции и режима подземных и поверхностных вод и специфического рельефа местности.

На территории Рыбно-Слободского муниципального района данные процессы развиты в его восточной части. Карстовые и суффозионные формы (воронки, ямы и блюдцеобразные впадины) встречаются на склонах речных долин и балок в Шуранском, Ошнякском, Брысаковском и некоторых других бассейнах.

Подтопление.

Под подтоплением понимается процесс подъема уровня подземных вод выше некоторого критического положения, а также формирование «верховодки» и техногенного водоносного горизонта, приводящий к ухудшению инженерно-геологических условий территории.

При инженерных изысканиях следует учитывать, что подтопление развивается по двум принципиальным гидрогеологическим схемам, различным по режиму, условиям формирования и характеру распространения подземных вод:

Схема 1 — подтопление развивается вследствие подъема уровня первого от поверхности безнапорного водоносного горизонта, который испытывает существенные сезонные и многолетние колебания, на территориях, где глубина залегания уровня подземных вод в большинстве случаев невелика (обычно не превышает 10-15 м). При подтоплении наблюдается преимущественно естественно-техногенный тип режима подземных вод;

Схема 2 — подтопление развивается вследствие увлажнения грунтов зоны аэрации и (или) формирования нового техногенного водоносного горизонта с подъемом его уровня на территориях, где подземные воды имеют спорадическое распространение или вообще отсутствуют до кровли подстилающего водоупора, либо уровень первого от поверхности водоносного горизонта залегает на значительной глубине (обычно более 10-15 м); при подтоплении наблюдается преимущественно техногенный тип режима подземных вод.

Процессам подтопления подвержены днища и нижние части склонов долин почти всех без исключения рек разных порядков. Здесь подземные воды относятся к водоносному четвертичному аллювиальному комплексу, которые, согласно гидрогеологической схеме 1, испытывают существенные сезонные и многолетние колебания, на территориях с глубиной залегания уровня подземных вод, обычно не превышающей 10-15 м.

Принципиальные различия в развитии подтопления предопределяют специфику и методическую направленность изысканий, а также методику прогноза изменения гидрогеологических условий и особенности инженерно-гидрогеологического обоснования инженерной защиты.

Затопление поверхностными водами. По данным Министерства по делам гражданской обороны и чрезвычайным ситуациям Республики Татарстан, а также Министерства экологии и природных ресурсов Республики Татарстан в зону возможного затопления поверхностными водами в Рыбно-Слободском муниципальном районе попадают 5 дворов (12 человек): в с.Русский Ошняк 22 двора и 50 человек и в с.Масловка (южная часть) – 2 двора и 5 человек.

В зоне потенциального затопления располагаются территории, примыкающие к Куйбышевскому водохранилищу ниже отметок 54,8 м (вероятность 10% затопления).

Эрозионные процессы. По данным Министерства экологии и природных ресурсов РТ в Рыбно-Слободском муниципальном районе имеются территории, подверженные эрозионным процессам.

При этом эрозионные процессы - один из наиболее активных экзодинамических процессов на территории района.

К эрозионным процессам, отмечающимся на территории района, относят почвенную, овражную, боковую и глубинную эрозию рек.

Эрозионная деятельность временных водотоков заключается в образовании промоин и оврагов, расчленяющих водораздельные массивы территории района. Постоянные водотоки (ручьи и реки), в процессе эрозионной деятельности и в зависимости от геолого-геоморфологических факторов нередко осуществляют подмыв береговых склонов, приводящий к отторжению поверхностных грунтовых массивов. Овражно-балочное расчленение приурочено к речной сети, еще более осложняя эрозионное расчленение территории района. Овраги характеризуются асимметрией склонов, причем высокие склоны обращены на юг, а пологие склоны - на север, и склоны южной экспозиции часто обнажены, а северной – прикрыты делювиальными отложениями. Глубокая эрозионная расчлененность, наличие крутых и обнаженных склонов способствуют активной водноэрозионной деятельности.

Средняя глубина эрозионного расчленения на территории Рыбно-Слободского муниципального района доходит до 105,9 м. При этом минимальная глубина эрозионного расчленения составляет 32 м (в бассейне р.Шумбут), максимальная – 139 м (бассейн р.Брысса и р.Шумбут).

Средняя густота оврагов достигает на территории района 0,445 км/км^2. При этом минимальные значения густоты наблюдаются в бассейнах рек Брысса (н.п.Именьково), Меша, Шумбут, Суша, а максимальные – в

бассейнах рек Кама (Троицкий Урай), Урайка (Дон-Урай), т.е. территориях, примыкающих к Куйбышевскому водохранилищу.

Кроме природных факторов развития оврагов не менее важным является антропогенный фактор. Большая часть территории района охвачена сельскохозяйственным освоением. Речные долины характеризуются наличием крутых обнаженных склонов. Лесов на территории немного мало и произрастают в них береза, ель, липа и др.

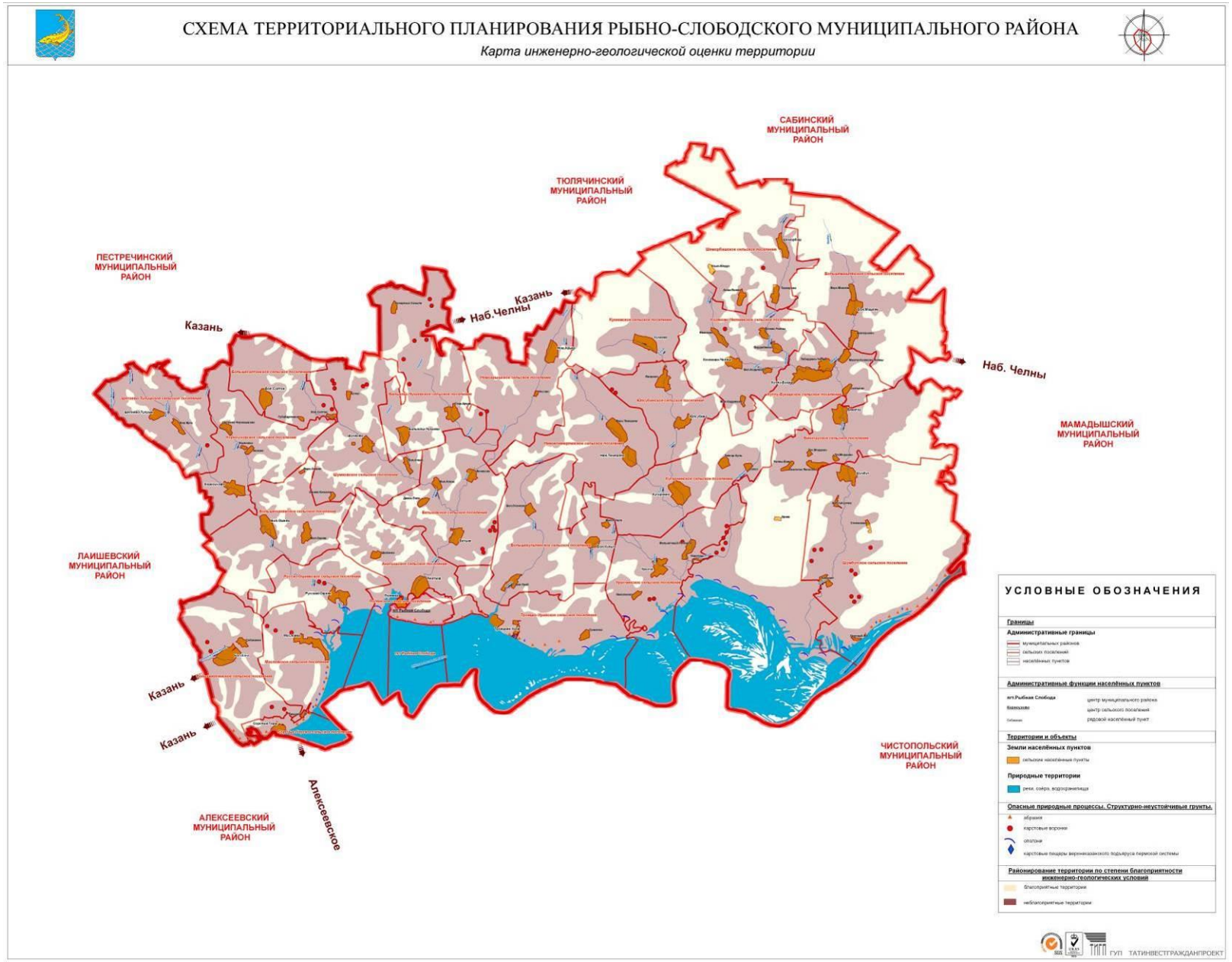
СХЕМА ТЕРРИТОРИАЛЬНОГО ПЛАНИРОВАНИЯ РЫБНО-СЛОБОДСКОГО МУНИЦИПАЛЬНОГО РАЙОНА
Карта инженерно-геологической оценки территории
САБИНСКИЙ МУНИЦИПАЛЬНЫЙ РАЙОН
ТЮЛЯЧИНСКИЙ МУНИЦИПАЛЬНЫЙ РАЙОН
ПЕСТРЕЧИНСКИЙ МУНИЦИПАЛЬНЫЙ РАЙОН
Казань
Наб.Челны
Наб. Челны
МАМАДЫШСКИЙ МУНИЦИПАЛЬНЫЙ РАЙОН
ЛАИШЕВСКИЙ МУНИЦИПАЛЬНЫЙ РАЙОН
Казань
Казань
Алексеевское
ЧИСТОПОЛЬСКИЙ МУНИЦИПАЛЬНЫЙ РАЙОН
АЛЕКСЕЕВСКИЙ МУНИЦИПАЛЬНЫЙ РАЙОН
УСЛОВНЫЕ ОБОЗНАЧЕНИЯ
Границы
Административные границы
муниципальных районов
сельских поселений
населённых пунктов
Административные функции населённых пунктов
пгт.Рыбная Слобода
центр муниципального района
центр сельского поселения
рядовой населённый пункт
Территории и объекты
Земли населённых пунктов
сельские населённые пункты
Природные территории
реки, озёра, водохранилища
Опасные природные процессы. Структурно-неустойчивые грунты.
обрывы
карстовые воронки
оползни
карстовые пещеры верхнеказанского подъяруса пермской системы
Районирование территории по степени благоприятности инженерно-геологических условий
благоприятные территории
неблагоприятные территории
ГУП ТАТИНВЕСТГРАЖДАНПРОЕКТ

Рис. 2.

2.8.3 Инженерно-геологическое районирование

В практике исследований инженерно-геологических особенностей принято проводить инженерно-геологическое районирование по степени благоприятности грунтов в соответствующих баллах. При этом имеются в виду не только сейсмические условия, но и другие факторы, связанные со степенью нарушенности величины склонов, эрозия, закарстованность, просадочность и т.д. Это выполняется в соответствии со следующей шкалой благоприятности ИГУ:

1.Благоприятными являются территории в интервале от 0 до 3 баллов;

2.Условно благоприятные - в интервале 4-7 баллов;

3.Неблагоприятные – в пределах 8-12 баллов;

4.Чрезвычайно неблагоприятные - более 12 баллов.

На территории района сформированы условия благоприятные и неблагоприятные. Благоприятные условия приурочены к водораздельным и приводораздельным пространствам, неблагоприятные – к долинам рек.

2.9 Ландшафты, почвенный покров, растительность, животный мир

Ландшафты

Рыбно-Слободский муниципальный район расположен в пределах суббореальной северной семигумидной ландшафтной зоны, широколиственной ландшафтной подзоны, Прикамского возвышенного ландшафтного района.

Прикамский ландшафтный район (с отметками высот в пределах 130-150 м) характеризуется приволжскими липово-дубовыми лесами, сформировавшимися на светло-серых и серых лесных глинистых и тяжелосуглинистых почвах на глинисто-мергельных и глинисто-известняковых отложениях верхней перми.

В Рыбно-Слободском муниципальном районе обширные по площади пространства приурочены к долинным (пойменным и террасовым) типам ландшафта, в местах распространения оврагов выделяется склоновый тип ландшафта.

Наиболее широко в Рыбно-Слободском муниципальном районе представлены средние части склонов – до 35% территории района приходится на этот тип местности, нижние части склонов занимают до 25% территории района, а приводораздельный тип - 16% (верхние части склонов). Остальные типы местности занимают оставшиеся 24% территории суши.

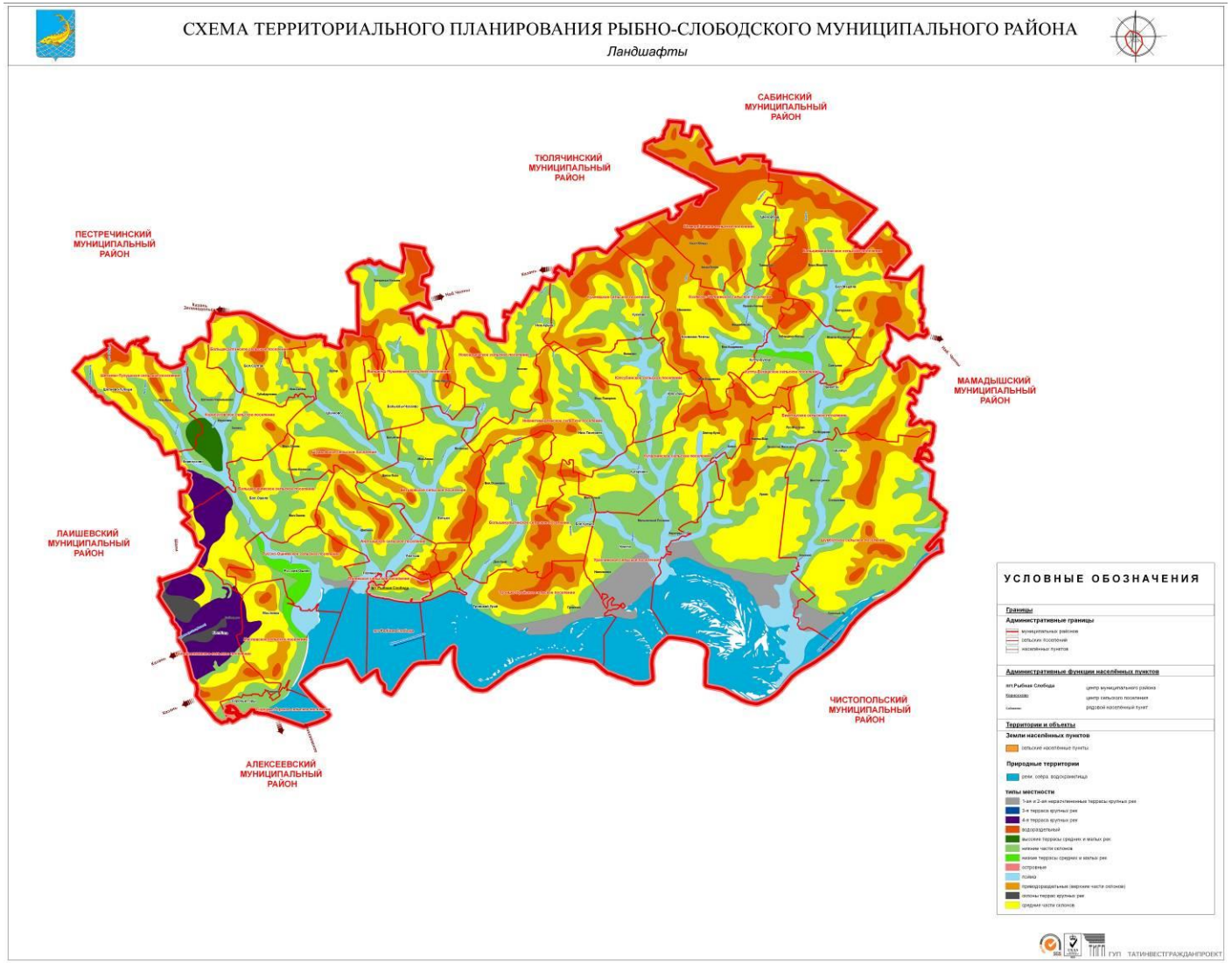
СХЕМА ТЕРРИТОРИАЛЬНОГО ПЛАНИРОВАНИЯ РЫБНО-СЛОБОДСКОГО МУНИЦИПАЛЬНОГО РАЙОНА
Ландшафты
САБИНСКИЙ МУНИЦИПАЛЬНЫЙ РАЙОН
ТЮЛЯЧИНСКИЙ МУНИЦИПАЛЬНЫЙ РАЙОН
ПЕСТРЕЧИНСКИЙ МУНИЦИПАЛЬНЫЙ РАЙОН
МАМАДЫШСКИЙ МУНИЦИПАЛЬНЫЙ РАЙОН
ЛАИШЕВСКИЙ МУНИЦИПАЛЬНЫЙ РАЙОН
ЧИСТОПОЛЬСКИЙ МУНИЦИПАЛЬНЫЙ РАЙОН
АЛЕКСЕЕВСКИЙ МУНИЦИПАЛЬНЫЙ РАЙОН
УСЛОВНЫЕ ОБОЗНАЧЕНИЯ
Границы
Административные границы
Административные функции населённых пунктов
Территории и объекты
Земли населённых пунктов
Природные территории
типы местности
ГУП ТАТИНВЕСТГРАЖДАНПРОЕКТ

Рис. 3.

По функциональной принадлежности на рассматриваемой территории выделяются промышленный, селитебный и рекреационный типы ландшафта.

Промышленная функциональная зона включает промышленные и коммунально-складские территории района, сосредоточенные вблизи и внутри населенных пунктов Рыбно-Слободского муниципального района.

Селитебная функциональная зона представлена жилой застройкой и объектами общественно-делового назначения населенных пунктов района.

Рекреационными зонами являются природные территории, примыкающие к Куйбышевскому водохранилищу и лесные массивы района.

Почвы

В соответствии с природно-сельскохозяйственным районированием территория Рыбно-Слободского муниципального района расположена в пределах равнинно-увалистого, суглинистого, серолесного округа Предуральской провинции лесостепной зоны.

Согласно Схеме территориального планирования Республики Татарстан, утвержденной постановлением Кабинета Министров РТ от 21.02.2011 г. №134, по степени естественного плодородия почвы Рыбно-Слободского муниципального района относятся к обладающим пониженным плодородием (категория «ниже средней»).

Почвенный покров района насчитывает десять типов почв, обусловленных расчлененностью рельефа, различной экспозицией склонов, типами растительного покрова и литологией коренных пород.

Наибольшие площади заняты серыми почвами (светло-серыми почвами, серыми лесными, светло-серыми и серыми лесными пестроцветными), на которые приходится около 62% территории Рыбно-Слободского муниципального района.

Светло-серые почвы, занимающие 44% территории района, наименее плодородны из всех серых почв, с гумусовым горизонтом небольшой мощности.

Серые лесные почвы сформировались на делювиальных суглинках и глинах, представлены подтипами светло-серых, серых и темно-серых лесных почв. Занимают 5,7% площади района.

Светло-серые и серые лесные пестроцветные также отличаются гумусовым горизонтом небольшой мощности и по своим свойствам близки к дерновоподзолистым. В Рыбно-Слободском муниципальном районе их площадь не превышает 12%.

Из дерновых почв (**дерново-слабоподзолистых** (0,7%), **дерново-среднеподзолистых** (24%), **дерново-сильноподзолистых** (5,75%), **дерново-карбонатных выщелоченных и оподзоленных** (3,9%)) преобладают дерново-среднеподзолистые. С увеличением степени оподзоленности уменьшается количество питательных веществ, мощность гумусового горизонта, увеличивается кислотность. Пахотный слой белесовато-серого

цвета, непрочной структуры или бесструктурный. По своим агрохимическим свойствам близки к светло-серым лесным почвам.

Из дерновых почв наибольшим плодородием обладают **дерново-карбонатные выщелоченные и оподзоленные почвы.** Этот тип почв в районе не превышает 3,9%. Эти черноземы имеют большую мощность профиля, близкую к нейтральной или слабокислую реакцию гумусового горизонта, с отсутствием, как правило, в нем щебенки и камней. У оподзоленных черноземов нижняя часть гумусового горизонта осветлена, под ним, также как и у выщелоченных, залегает переходный горизонт небольшой мощности, резко переходящий в известняк или мергель.

Среди остальных типов почв необходимо отметить **аллювиальные дерновые насыщенные почвы.** Эти почвы формируются в поймах рек в условиях периодического затопления паводковыми водами. Эти почвы крайне благоприятны для возделывания овощных культур, в прошлом именно на них существовали лучшие естественные сенокосы. Доля этих почв в районе незначительная, их площадь не превышает 0,04%.

Также в границах района имеются **лугово-черноземные выщелоченные почвы** (1,5%).

Чуть большей площадью представлены в Рыбно-Слободском муниципальном районе **смытые и намытые почвы оврагов, балок и прилегающих склонов**. По площади эти почвы не превышают 2,1% от общей площади района.

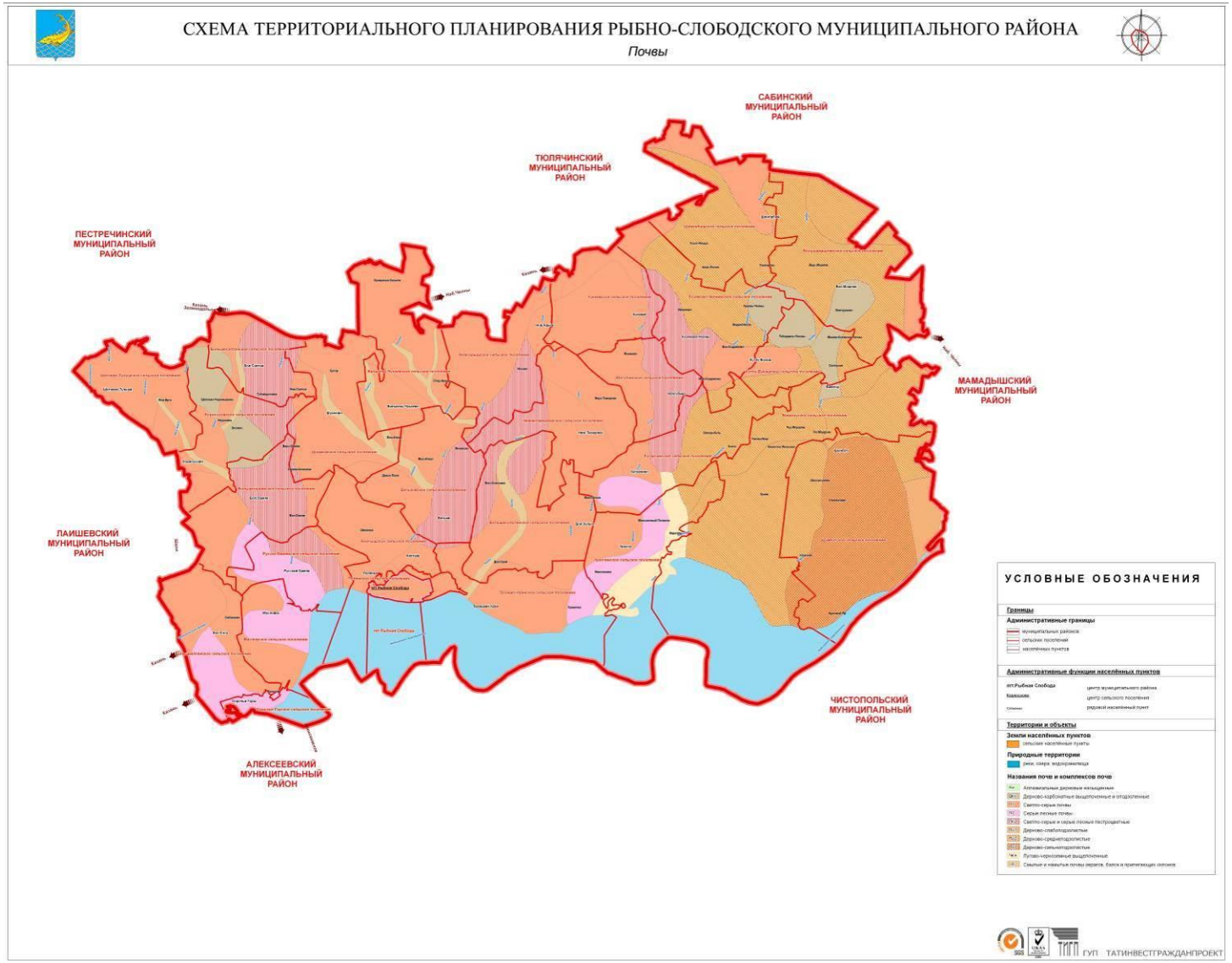
СХЕМА ТЕРРИТОРИАЛЬНОГО ПЛАНИРОВАНИЯ РЫБНО-СЛОБОДСКОГО МУНИЦИПАЛЬНОГО РАЙОНА
Почвы
САБИНСКИЙ МУНИЦИПАЛЬНЫЙ РАЙОН
ТЮЛЯЧИНСКИЙ МУНИЦИПАЛЬНЫЙ РАЙОН
ПЕСТРЕЧИНСКИЙ МУНИЦИПАЛЬНЫЙ РАЙОН
МАМАДЫШСКИЙ МУНИЦИПАЛЬНЫЙ РАЙОН
ЛАИШЕВСКИЙ МУНИЦИПАЛЬНЫЙ РАЙОН
ЧИСТОПОЛЬСКИЙ МУНИЦИПАЛЬНЫЙ РАЙОН
АЛЕКСЕЕВСКИЙ МУНИЦИПАЛЬНЫЙ РАЙОН
УСЛОВНЫЕ ОБОЗНАЧЕНИЯ
ГУП ТАТИНВЕСТГРАЖДАНПРОЕКТ

Рис. 4.

Растительный и животный мир

Согласно ботанико-географическому районированию территории Республики Татарстан Рыбно-Слободский муниципальный район расположен в Волжско-Камском возвышенно-равнинном регионе северных широколиственных лесов с елью и долинных сосново-широколиственных и сосновых травяных лесов.

Растительный покров территории весьма неоднороден. Участки леса представлены широколиственными (липово-дубовыми) неморальнотравяными лесами. Фауну, отмеченную в лесах Рыбно-Слободского муниципального района, представляют лось, кабан, косуля, рысь, куница, лисица, бобр, зайцы беляк и русак. Встречаются рысь и норка американская, распространены глухарь, тетерев, серая куропатка.

В центральной части района (в лесах Мешинского охотничьего заказника) отмечаются енотовидная собака, белка, хорь лесной, рябчик.

Наиболее типичны для данной территории травянистые формации остепненных суходольных лугов, которые представлены травами (полынь, крапива, лисохвост, клевер луговой и др.). В травянистом покрове луговых экосистем встречаются и сорные растения (гречишка птичья, подорожник ланцетолистный, осот полевой, чертополох поникший и др.). Это говорит о некоторой степени деградации кормовых угодий.

В составе флоры суходольных лугов наряду с травянистыми видами отмечаются проростки, местами подрост древесных мелколиственных пород липы, дуба, березы и др.

В настоящее время наблюдается непрерывное изменение береговой линии Куйбышевского водохранилища, берега осыпаются, обваливаются вместе с находящейся на ней лесной растительностью, а дующие «с моря» ветры способствуют передуванию песков от берегового уступа вглубь. При обваливании берега нарушается задернение почвы, начинается выдувание и перемещение песка ветром. Каждое растение может оказаться погребенным песком или остаться с оголенной корневой системой. Поэтому в таких местах сохраняются виды, наиболее приспособленные к столь неблагоприятным условиям произрастания.

Под влиянием Куйбышевского водохранилища происходит существенное изменение древесной и травянистой растительности, которая больше всего реагирует на изменения среды. Поэтому для того, чтобы остановить процессы деградации растительного покрова, вызванной деятельностью волн и антропогенным воздействием, требуется укрепление береговой зоны в районе п.г.т. Рыбная Слобода (Берегоукрепление…, 2006).

На территории Рыбно-Слободского муниципального района встречаются виды растений, занесенные в Красную Книгу Республики Татарстан: василек цельнолистный, касатик сибирский, рдест злаковый, лютик длиннолистный, гакелия повислоплодная, дремлик темно-красный, лапчатка прямостоячая (Красная Книга Республики Татарстан, 2006).

Фауна населенных пунктов представлена синантропными и одомашненными видами (кошки, собаки, голуби и др.). Постоянными обитателями открытых пространств являются серая полевка, полевая мышь, серый хомячок, обыкновенный хомячок и др.

Почвенные беспозвоночные представлены, преимущественно, паукообразными и низшими формами насекомых, среди воздушных насекомых доминируют жуки, перепончатокрылые, чешуекрылые и двукрылые.

Ихтиофауна включает такие виды, как лещ, судак, щука, жерех и др.

Состав водных обитателей р. Бетьки также представлен 6 видами коловраток, 6 – ветвистоусыми и 9 – веслоногими ракообразными.

Расположение района на берегу Куйбышевского водохранилища обуславливает разнообразие видов птиц, свойственных прибрежным, околоводным и пойменным местообитаниям. Околоводные птицы вместе с представителями синантропного комплекса составляют до 70 % от всего населения птиц. Во время осеннего и весеннего пролета на прилегающей к акватории водохранилища территории наблюдаются скопления околоводных, водоплавающих птиц, некоторые из которых являются объектами охоты. С середины – конца апреля, после начала таяния льда, на водохранилище появляются многочисленные стаи северных уток (морская чернеть, хохлатая чернеть, гоголь, красноголовый нырок). Пролетные речные утки (общая численность которых достигает 10-15 тыс. особей) представлены кряквой, свиязью, широконоской, чирками. К двадцатым числам апреля появляются гуси (гусь белолобый, гуменник, серый гусь, пискулька, краснозобая казарка). Регулярно на весеннем пролете отмечается также лебедь-кликун. Из воробьиных на гнездовании обычны камышовая овсянка, белая трясогузка, варакушка, соловей, луговой чекан.

В целом биологическое разнообразие Рыбно-Слободского муниципального района по состоянию на 01.01.2011 г. представлено в таблице ниже.

Таблица 13

Биологическое разнообразие Рыбно-Слободского муниципального района по состоянию на 01.01.2011 г.

Сосудистые растения	Животные	Количество видов	Коэффициент видового разнообразия
1408	295	1703	0,98

Коэффициент биологического разнообразия в Рыбно-Слободском муниципальном районе один из самых высоких в Республике Татарстан и уступает только Мамадышскому (0,99) и Зеленодольскому муниципальным районам (1). Согласно материалам Министерства экологии и природных ресурсов Республики Татарстан коэффициент биологического разнообразия в

районе в сравнении с предыдущими годами даже повысился. Так, в 2009 г. коэффициент составлял 0,97.

Главнейшая экологическая функция животных – участие в биотическом круговороте веществ и энергии. Устойчивость экологических систем обеспечивается, в первую очередь, животными как наиболее мобильным элементом. На популяционно-видовом уровне негативное хозяйственное воздействие проявляется в утрате биологического разнообразия, в сокращении численности. Ухудшаются условия их обитания в самом населенном пункте и на прилегающих к нему территориях. В связи с этим согласно СНиП 3.01.01-85 необходимо обеспечивать своевременное оттеснение животных за пределы строительных площадок, не допуская их гибели.

3. Оценка состояния окружающей среды

Наблюдения за состоянием компонентов окружающей среды на территории Рыбно-Слободского муниципального района производятся на постах ФГБУ «Управление по гидрометеорологии и мониторингу окружающей среды Республики Татарстан», Центральной специализированной инспекцией аналитического контроля Министерства экологии и природных ресурсов Республики Татарстан.

По результатам комплексной оценки качества окружающей среды, проведенной Министерством экологии и природных ресурсов Республики Татарстан в 2010 г., уровень комплексной техногенной нагрузки в Рыбно-Слободском муниципальном районе оценивается как ниже среднего уровня по Республике Татарстан, однако в сравнении с 2009 г. техногенная нагрузка слегка выросла.

Наибольший вклад в значение данного интегрального показателя вносят отходы животноводства, эродированность и распаханность (Государственный доклад…, 2011).

3.1 Состояние атмосферного воздуха

Атмосферный воздух, кроме таких важнейших компонентов, как азот, кислород, углекислый газ, содержит в разных количествах и множество других веществ. Первые относятся к естественным составляющим атмосферного воздуха, вторые его загрязняют (Строительство…, 2003).

Развитие промышленности и увеличение количества автотранспортных средств усиливают отрицательное воздействие на атмосферу. Попадающие в воздух вредные примеси переносятся, рассеиваются, вымываются и, в итоге, поступают в сопредельные среды и отдельные компоненты окружающей среды – почвенный и растительный покров, поверхностные и подземные воды (Зеленая книга…, 1993).

Основными веществами, загрязняющими атмосферный воздух Рыбно-Слободского муниципального района, являются оксид углерода, углеводороды, оксиды азота, способные в больших концентрациях оказать негативное влияние на состояние здоровья населения. В целом в Рыбно-Слободском муниципальном районе на 5 отчитывающихся предприятиях учтен 61 стационарный источник выбросов. Общий выброс загрязняющих веществ стационарными источниками в 2010 г. составил 0,025 тыс. т.

Наибольший вклад в общую картину загрязнения вносят предприятия пищевой (92,4%) и строительной отраслей (3,4%) промышленности пгт.Рыбная Слобода.

По данным Центрального ТУ Министерства экологии и природных ресурсов Республики Татарстан основная масса выбросов загрязняющих веществ в атмосферный воздух п.г.т. Рыбная Слобода приходится на долю стационарных источников предприятий: Рыбно-Слободский филиал ОАО

«ПРСО «Татавтодор» (дорожное управление «Татавтодор»), выбросы которого в 2008 г. составили 3,64 т; ОАО «Рыбно-Слободское МПП ЖКХ» (6,18 т); филиал ОАО «Вамин-Татарстан» - «Рыбно-Слободский маслодельно-молочный комбинат» (3,04 т)[1].

При этом эффективность улавливания выбросов атмосферный воздух в районе остается низкой. Это связано с неэффективной работой пылегазоулавливающих установок или их отсутствием.

Таблица 14

Количество стационарных источников и масса выбросов загрязняющих веществ в Рыбно-Слободском муниципальном районе

Рыбно-Слободский м.р. и п.г.т. Рыбная Слобода	Количество источников	Масса выбросов ЗВ, тыс. т	Поступило на очистку, тыс. т/год	Уловлено и обезврежено ЗВ, тыс. т/г	Уловлено ЗВ, %
2009 г.	61	0,050	0,019	0,016	39,3
2010 г.	61	0,025			

Сведения об основных загрязнителях атмосферного воздуха пгт.Рыбная Слобода, на долю которых приходится половина общей массы выбросов района, представлены ниже.

Таблица 15

Выбросы загрязняющих веществ в атмосферный воздух от основных стационарных источников п.г.т. Рыбная Слобода, т[1]

№ п/п	Наименование предприятия	в том числе								
		Всего	оксид углерода	диоксид серы	оксид азота	азот	углеводороды	метан.	углерод	др. специфические ЗВ
1	2	3	4	5	6	7	8	9	10	11
1	Рыбно-Слободский филиал ОАО «ПРСО «Татавтодор»	3,64	0,746	0,003	0,155	0,015	0	0	0,001	2,72
2	ОАО «Рыбно-Слободское МПП ЖКХ»	6,18	3,6	0,001	0,272	1,683	0,246	0,126	0	0,252
3	филиал ОАО «Вамин-Татарстан» - «Рыбно-Слободский маслодельно-молочный комбинат»	3,04	1,34	0	0,346	0,056	0	0	0	1,298
	ИТОГО	12,86	5,686	0,004	0,773	1,754	0,246	0,126	0,001	4,27

Стационарными источниками загрязнения атмосферы являются предприятия различных отраслей промышленности, в первую очередь это Рыбно-Слободский филиал РГУП ПРСО «Татавтодор», филиал ОАО «Татспиртпром» Шумбутский спиртзавод (цех кормовых дрожжей), кирпичный завод ООО «Стройкерамика», филиал ОАО «Татарстан соте» «Рыбно-Слободский масломолкомбинат», ПО «Пищевик», котельные Рыбно-

[1] По материалам Генерального плана пгт.Рыбная Слобода, утвержденного Кабинетом Министров Республики Татарстан 30.12.2010 г.

Слободского МПП ЖКХ, цех по обработке сырых меховых шкур УП «Лейсан». Ни для одного из перечисленных предприятий не разработаны проекты санитарно-защитных зон, предельно-допустимых выбросов.

Объем выбросов от стационарных источников загрязнения атмосферного воздуха гораздо меньше объема выбросов от передвижных источников.

Так, выбросы от автотранспорта в 2010 г. более чем в 60 раз превысили выбросы от стационарных источников, составив 1,6 тыс. т.

Таблица 16

Динамика выбросов загрязняющих веществ от стационарных и передвижных источников в Рыбно-Слободском муниципальном районе, тыс. т

Источники загрязнения	годы			
	2007	2008	2009	2010
Стационарные	0,184	0,184	0,05	0,025
Передвижные	1,9	2,063	2,291	1,6

Численность автомобилей в Рыбно-Слободском муниципальном районе, как видно из таблицы ниже, год от года растет, при этом увеличивается преимущественно численность личных автомобилей.

Таблица 17

Динамика численности автотранспортных средств в Рыбно-Слободском муниципальном районе на 01.01.2011 г.

Автотранспортные средства	Количество автомобилей, ед.				
	2006	2007	2008	2009	2010
а/м юридических лиц	422	520	471	406	370
а/м физических лиц	3708	3799	4282	4588	4944

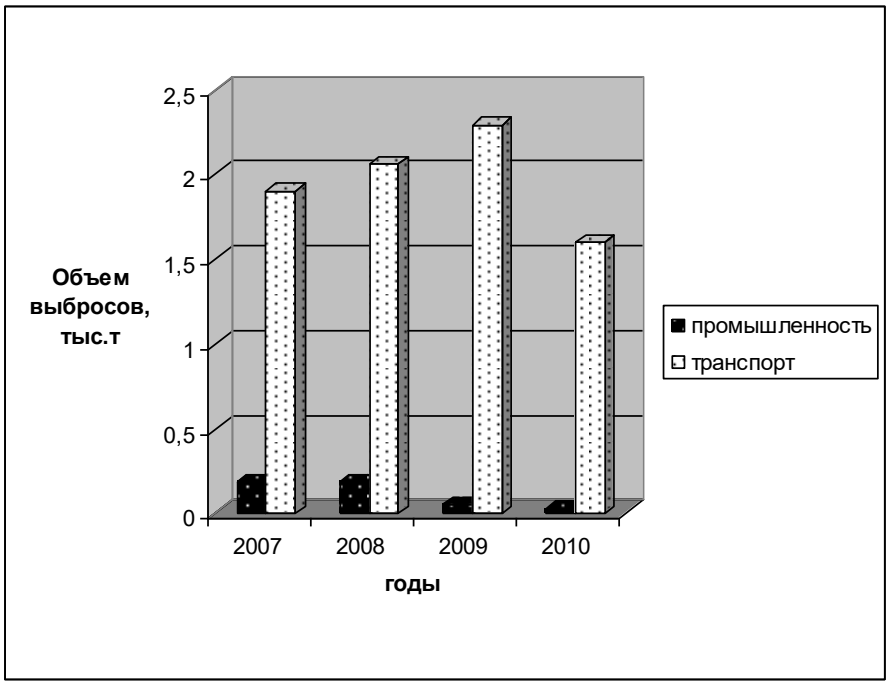

Рис. 5. Динамика выбросов ЗВ в атмосферу на территории Рыбно-Слободского муниципального района, тыс.т

Известно, что автомобили, работающие на газовом топливе, являются более экологичными, чем автомобили, работающие на бензине. Однако, как показывают данные Министерства экологии и природных ресурсов РТ, в Рыбно-Слободском муниципальном районе перевод автомобилей на газ идет очень медленными темпами.

Таблица 18

Сведения о результатах операции «Чистый воздух» в Рыбно-Слободском муниципальном районе

Проверено предприятий	Наличие автомобилей	Наличие газоанализаторов, дымомеров		Проверено автомашин		Обнаружено с превышением ГОСТ	
	Всего	Кол-во газоанализаторов	Кол-во дымомеров	Карбюраторных, в т.ч. газобал-лонных	Дизельных, в т.ч. газо-дизельных	Карбюраторных, в т.ч. газобал-лонных	Дизельных, в т.ч. газодизельных
1	1	-	-	1	3	-	1

Из таблицы видно, что среди карбюраторных и, в том числе, газобаллонных двигателей, не было выявлено ни одного с превышением выбросов, в то время как среди дизельных один автомобиль был с превышением предельно допустимых значений содержаний вредных веществ в выбросах.

Отметим, что источником загрязнения атмосферного воздуха района является также водный транспорт, судовые двигатели которого выбрасывают оксиды углерода, углеводороды, диоксиды серы и азота.

В Рыбно-Слободском муниципальном районе имеется 4 причала: два пассажирских (один из которых строится) и 2 грузовых (один принадлежит ХПП, а второй – АБЗ). Все причалы расположены у пгт.Рыбная Слобода.

Главные двигатели теплоходов и вспомогательные котлы работают на сернистом мазуте. Главные двигатели дизельэлектроходов и вспомогательные двигатели всех судов в качестве топлива используют дизельное топливо с содержанием серы до 1%.

Атмосферный воздух может загрязняться отработавшим газами вспомогательных двигателей и котлов при стоянке судов, а также главными двигателями при подходе судна к причалу и отходе от него.

Суда вспомогательного флота – еще один источник загрязнения атмосферного воздуха. Речь идет о буксирах, катерах, танкерах и пр. При работе судового двигателя в режиме холостого хода при низких оборотах отмечается максимальный выброс вредных веществ в атмосферный воздух. Кроме того, наихудшие условия создаются при ускорениях и замедлениях в процессе маневрирования судна. При этом с увеличением числа оборотов

возрастает потребление топлива и воздуха, вследствие чего увеличивается концентрация оксидов азота.

Источниками загрязнения атмосферного воздуха в Рыбно-Слободском муниципальном районе являются и многочисленные несанкционированные свалки (об отходах ТКО см. ниже), на территории которых, особенно в теплое время года, часты пожары, сопровождающиеся выбросами твердых частиц, диоксида серы, оксидов азота, оксида углерода и сажи.

Сельскохозяйственная специфика Рыбно-Слободского муниципального района также определенным образом сказывается на состоянии атмосферного воздуха. Земли сельскохозяйственного назначения, занимающие 58% территории района, являются источником поступления в атмосферный воздух пестицидов и минеральных удобрений. Минеральные удобрения и пестициды применяют в виде порошков для опыливания и опудривания, смачивающихся порошков, образующих с водой суспензии, гранулированных препаратов для обработки растений и путем внесения в почву растворов в воде и органических растворителях, эмульсий.

При наземном опыливании на 1 га обрабатываемой почвы расходуется 10-30 кг порошка. При этом возможен снос мельчайших частиц порошка в сторону от обрабатываемого участка иногда на существенные расстояния Дальность распространения пестицидов в воздухе зависит не только от метеорологических условий, но и от способа обработки посевов. Так, наземное опыливание или опрыскивание посевов рассеивается на расстоянии 400 м от обрабатываемого участка (Современные проблемы охраны атмосферного воздуха, 1997).

Фумигацию используют в Рыбно-Слободском муниципальном районе не только на полях, но и в теплицах, парниках, овощехранилищах. Протравливание зерна осуществляется на зернотоках и в зернохранилищах Рыбно-Слободского муниципального района.

При выполнении всех правил фумигации и протравливания атмосферный воздух не должен загрязняться, однако загрязнение воздуха все же возможно при нарушении герметичности обрабатываемого помещения и несоблюдения правил их дегазации.

Места хранения минеральных удобрений и пестицидов также могут рассматриваться в качестве возможного источника загрязнения атмосферного воздуха. На территории района официально имеется 10 складов минеральных удобрений (из которых один недействующий).

В районах расположения животноводческих и птицеводческих ферм района в атмосферном воздухе обнаруживают аммиак, сероводород, меркаптаны и другие дурно-пахнущие вещества. Степень загрязнения атмосферного воздуха и дальность распространения указанных веществ зависят от количества поголовья скота или птицы, от условий их содержания, санитарного состояния помещений и территорий ферм, наконец, от особенностей сбора, хранения и образования жидких и твердых отходов.

Негативной особенностью большинства ферм Рыбно-Слободского муниципального района является приближенность объектов сельскохозяйственного назначения (ферм, навозохранилищ, МТП и МТМ) к границам жилой застройки, что является нарушением санитарного законодательства.

В целом, качество атмосферного воздуха в Рыбно-Слободском муниципальном районе изучено недостаточно, т.к. техническая оснащенность санитарно-гигиенической лаборатории филиала ТО Управления Роспотребнадзора по РТ в Мамадышском районе и г.Мамадыш, расположенном в Рыбнослободском муниципальном районе, не позволяет осуществлять лабораторный контроль за содержанием загрязняющих веществ в атмосферном воздухе (исследования за состоянием атмосферного воздуха в Рыбно-Слободском муниципальном районе в 2010-2011 гг. не осуществлялись).

С целью сокращения выбросов загрязняющих веществ на ряде предприятий Рыбно-Слободского муниципального района требуется осуществление природоохранных мероприятий, включающих, в том числе, и разработку проектов по сокращению санитарно-защитных зон[2].

По материалам Роспотребнадзора по РТ в Мамадышском районе и г.Мамадыш ни одно из предприятий Рыбно-Слободского района не представило на рассмотрение проект санитарно-защитной зоны, а значит на предприятиях района не осуществляются мероприятия по снижению негативного воздействия на окружающую среду.

В завершение отметим, что, учитывая преимущественно сельскохозяйственную специфику района, несомненными лидерами в общем объеме выбросов являются сельскохозяйственные предприятия и автотранспорт. Рост выбросов от последнего связан с нарушений действующего природоохранительного законодательства в дорожно-транспортном комплексе, а именно:

- низким качеством моторного топлива, в особенности дизельного;
- сложным финансовым положением автопредприятий, приводящим к неспособности приобретения ими необходимых запчастей, агрегатов и узлов автомашин, влияющих на токсичность отработавших газов.

3.2 Состояние водных ресурсов

Характеристика существующих источников хозяйственно-питьевого водоснабжения Рыбно-Слободского муниципального района

Геологоразведочные работы, направленные на поиски источника водоснабжения, содержащего кондиционные питьевые воды, на территории

[2] По данным МЭПР РТ в 2010 г. на территории Рыбно-Слободского муниципального района не проводились мероприятия, направленные на снижение выбросы загрязняющих веществ в атмосферный воздух.

Рыбно-Слободского муниципального района не проводились, разведанных запасов подземных вод не выявлено.

Централизованное хозяйственно-питьевое водоснабжение пгт.Рыбная Слобода базируется на использовании подземных вод посредством эксплуатации скважинных и родникового водозаборов. Наиболее крупными водозаборами подземных вод являются "Рыбная Слобода" с производительностью 1100 $м^3$/сут и "Родниковый" с производительностью 1200 $м^3$/сут.

Кроме вышеперечисленных водозаборов централизованного водоснабжения, на территории пгт. Рыбная Слобода имеются ведомственные водозаборы подземных вод, принадлежащие: ММК, ПМК, АТП, СХТ, Агрохимсервису, Рыбно-Слободскому отделению электрических сетей. Производительность ведомственных водозаборов невелика - 0,003-0,057 тыс. $м^3$/сут, суммарная производительность составляет 100 $м^3$/сут.

Все водозаборы, используемые для хозяйственно-питьевого и производственно-технического водоснабжения пгт. Рыбная Слобода, эксплуатируют неутвержденные запасы подземных вод, аналогичная ситуация и по водозаборам, используемым в сельских поселениях (см. ниже).

В геоморфологическом плане водозаборы, используемые для централизованного хозяйственно-питьевого и производственно-технического водоснабжения, приурочены к правобережному склону долины р. Камы (водозабор "Рыбная Слобода"), к правобережной пойменной террасе р. Камы (водозабор "Родники").

Подземные воды, используемые для централизованного хозяйственно-питьевого водоснабжения районного центра, локализованы в отложениях верхнеказанской карбонатно-терригенной свиты.

Водозабор «Рыбная Слобода» расположен на северной окраине районного центра. Рельеф площадки характеризуется абсолютными отметками от 106 до 108 м. Площадка водозабора располагается в пределах палеодолины, где получил распространение плиоценовый комплекс, отложения верхней перми размыты почти до половины мощности верхнеказанской терригенно-карбонатной свиты. Мощность зоны аэрации изменяется от 54 до 60 м и представлена суглинками - от 8 до 10 м, глинами - от 10 до 30 м, песчаниками - до 10 м, прослоями мергелей и известняков.

Строительство водозабора «Рыбная Слобода» началось в 1967 г. и осуществлялось в два этапа. На первом этапе пробурены две скважины глубиной 90 и 140 м. Водоприемная часть скважин расположена в интервалах 78-90 м, 118-145 м и оборудована щелевым и дырчатым фильтрами с сетчатой обмоткой. Дебиты скважин при строительных откачках составляли от 1 до 2 л/с при понижениях от 1 до 9 м. Удельные дебиты изменялись от 0,2 до 1 л/с. Статические уровни подземных вод находились на глубине 67 м от поверхности земли, т. е. на абсолютной отметке 53 м.

На втором этапе, с 1973 по 1983 гг., дополнительно было пробурено и введено в эксплуатацию 7 скважин глубиной от 80 до 100 м. Водоприемная часть расположена в интервале 70-100 м, способ оборудования водоприемной части - безфильтровая или дырчатыми фильтрами. Дебиты скважин при строительных откачках составляли от 2,8 до 4,4 л/с при понижениях от 1 до 10 м. Удельные дебиты изменялись от 0,28 до 4,4 л/с. Статические уровни подземных вод находились на глубинах от 54 до 64 м от поверхности земли, т. е. на абсолютных отметках от 42 до 54 м.

Всеми скважинами водозабора эксплуатируется верхнеказанская терригенно-карбонатная свита, вскрытая мощность которой изменяется от 40 до 50 м. Скважинами вскрыт один водоносный горизонт в интервале 70-90 м, приуроченный к трещиноватым известнякам и доломитам. Кровля водоносного горизонта залегает на абсолютных отметках от 33 до 38 м. Водообильность горизонта неравномерна, удельные дебиты изменяются от 0,28 до 4,4 л/с.

Все действующие скважины оборудованы насосами типа ЭЦВ 6-10-110, ЭЦВ 6-16-100, установленными на глубину от 55 до 85 м. Расстояние между скважинами от 30 до 130 м. Схема расположения водозабора площадная. Режим работы водозабора постоянный (24 часа). Вода со всех действующих скважин поступает в два резервуара чистой воды, затем насосами станции второго подъема подается в водопроводную сеть районного центра.

За период работы водозабора, его производительность изменялась от 0,173 тыс. $м^3$/сут. до 2,345 тыс. $м^3$/сут. С начала эксплуатации водозабора качество подземных вод значительно изменилось. Общая жесткость увеличилась с 8,0 до 16,6 ммоль/$дм^3$, сульфаты – с 62 до 598 мг/$дм^3$, сухой остаток – с 445 до 1378 мг/$дм^3$. В настоящее время качество подземных вод не соответствует требованиям СанПиН 2.1.4.1074-01 "Питьевая вода" по общей жесткости, сухому остатку, сульфатам.

Основным источником формирования эксплуатационных запасов подземных вод водозабора "Рыбная Слобода" являются естественные ресурсы, формирующиеся, в основном, за счет инфильтрации атмосферных осадков, выпадающих на площади водосбора. Увеличение водоо ТКОра приводит к подтягиванию подземных вод глубоких водоносных горизонтов и ухудшению качества подземных вод.

Водозабор «Родники» расположен на правобережной пойменной террасе р. Камы, в административном отношении приурочен к юго-восточной окраине районного центра, в 1,5 км к востоку от пристани. С юга площадка ограничена урезом р. Камы, с севера - обрывом коренного берега. Рельеф площадки характеризуется абсолютными отметками от 53 до 56 м.

Водозабор состоит из восьми каптированных родников. Абсолютные отметки выходов родников изменяются от 55 до 56 м. Родниками дренируется верхнеказанская терригенно-карбонатная свита.

Водовмещающие породы – известняки. Мощность зоны аэрации изменяется от 2 до 4 м и представлена песками, супесями, суглинками.

Дебиты родников зависят от метеоусловий, уровня воды в Куйбышевском водохранилище и отличаются значительными колебаниями. Суммарный дебит родников колеблется в пределах 1,13-1,48 тыс. $м^3$/сут. Вода самотеком поступает в накопительный резервуар, откуда насосом подается в распределительную водопроводную сеть районного центра. Учет суммарного водоо ТКОра ведется на выходе из насосной станции.

Качество родниковых вод не соответствует требованиям СанПиН 2.1.4.1074-01 "Питьевая вода" по общей жесткости и железу. Наблюдения за сезонными изменениями качества родниковых вод не ведутся.

Водоснабжение населенных пунктов Рыбно-Слободского муниципального района основано на использовании подземных вод, приуроченных к казанским водоносным свитам. Скважины, задействованные в системах нецентрализованного водоснабжения, пробурены, в основном, без гидрогеологического обоснования в 70-80-х годах XX века, зачастую расположены в пределах жилой застройки или на территориях сельскохозяйственных предприятий. Границы зон санитарной охраны скважин не выделены, санитарный режим в их пределах не соблюдается. Многие из скважин снизили производительность и подлежат ликвидации.

Население деревень и сел района использует для хозяйственно-питьевого водоснабжения подземные воды также путем каптажа родникового стока и сооружения колодцев. Качество подземных вод не соответствует требованиям СанПиН 2.1.4.1074-01 по минерализации, показателям общей жесткости, сульфатам, нитратам. Тип вод гидрокарбонатно-сульфатный, сульфатный, реже сульфатно-гидрокарбонатный с нитратным загрязнением. Оценка и утверждение эксплуатационных запасов подземных вод, используемых в системах хозяйственно-питьевого водоснабжения, на территории района не проводилась.

Основным источником хозяйственно-питьевого водоснабжения Рыбно-Слободского муниципального района являются водозаборные скважины и родники.

Так, согласно материалам Исполнительного комитета Рыбно-Слободского муниципального района в районе насчитывается 22 водозаборные скважины, которые используются для нужд предприятий, и 62 скважины и 25 родников, использующиеся для нужд жителей района.

Таблица 19

Сведения о водозаборных скважинах, находящихся на балансе прочих организаций и сельскохозяйственных формирований на территории населенных пунктов Рыбно-Слободского муниципального района

№п/п	Населенный пункт	Предприятия, на балансе которого находится	Кол-во скважин

		водозабор	
1.	Анатыш	ООО «Анатыш»	2
2.	Шиланка	ООО «Логос»	1
3.	Б.Чукаево	МТП	1
4.	Старый Арыш	Продкорпорация	1
5.	Большие Елги	ООО «ВАмин»	1
6.	Большая Кульга	КФХ «Кульга»	1
7.	Большой Машляк	ООО «Слободское»	1
8.	Бикчураево	ООО «Слободское»	1
9.	Большой Ошняк	ООО «Юлдуз»	1
10.	Малый Ошняк	ООО «Ошняк»	1
11.	Кутлу Букаш	СХТ	1
12.	Верхний Тимерлик	ООО «Тукая»	1
13.	Нижний Тимерлик	КФХ «Ильман»	1
14.	Новый Арыш	Продкорпорация	1
15.	Русский Ошняк	МТФ	1
16.	Троицкий Урай	ООО «Ильман»	1
17.	Гремячка	ООО «Ильман»	1
18.	Урахча	ООО «Урахча»	1
19.	Шетнево-Тулуши	МТФ	1
20.	Сорочьи Горы	КФХ	1
		ИТОГО	22

Таблица 20

Сведения о водозаборных скважинах, использующихся для целей питьевого водоснабжения

№п/п	Населенный пункт	Водоснабжение, центр/нецентр	Род./скв	ВодооТКОр, $м^3$/сут
	с.Анатыш	центр	скв.	106,53
	д.Шиланка	центр	скв.	17,5
	с.Балыклы-Чукаево	центр	скв.	69,5
	с.Крещеные Казыли	центр.	скв.	18,2
	с.Старый Арыш.	центр.	скв.	73,1
	с.Бетьки	центр.	скв.	42,34
	д.Дикое Поле	нецентр	скв.	4,85
	д.Малый Атмас	центр.	скв.	51,57
	с.Янчиково	центр.	скв.	23,16
	с.Биектау	центр.	2 скв	103,1
	с.Околоток-Янгасала	центр.	скв.	83,1
	д.Янавыл	центр.	род.	16,4
	п.Урняк	нецентр	род.	0,79
	д.Челны-Баш	центр.	род.	33,1
	с.Большие Елги	центр.	2 скв	35,6
	д.Сабакаево	центр.	скв.	63,8
	с.Большая Кульга	центр.	скв.	95,6
	д.Большая Осиновка	нецентр	скв.	21,3
	д.Дон-Урай	центр.	скв.	36,2

	д.Малая Кульга	центр.	скв.	5,1
	с.Большой Машляк	центр.	скв.	7
	с.Бикчураево	центр.	скв.	7,7
	д.Верхний Машляк	центр.	скв.	6,9
	с.Большой Ошняк	центр.	скв.	30
	п.Верхний Ошняк	нецентр	скв.	12,6
	с.Малый Ошняк	центр.	скв.	11,3
	с.Большой Салтан	центр.	скв.	12,3
	п.Губайдуловка	центр.	скв.	13
	д.Новый Салтан	нецентр	род.	9,8
	с.Козяково Челны	центр.	род.	6,9
	д.Бердибяково	центр.	скв.	13,8
	д.Большое Кадряково	центр.	род.	7,9
	д.Иванаево	центр.	скв	14,8
	д.Малое Кадряково	нецентр	род	7,3
	с.Уреево Челны	центр.	скв	32,4
	с.Корноухово	центр.	2 скв	10,9
	с.Зюзино	нецентр	род	19
	д.Наумово	нецентр	род	19,8
	с.Шетнево-Черемышево	центр.	род	19,6
	с.Кугарчино	центр.	род	6,6
	д.Зангар-Куль	центр.	род	6,6
	с.Кукеево	центр.	скв	13,3
	с.Кутлу-Букаш	центр.	скв	8,4
	с.Мамли-Козяково Челны	центр.	скв	8,9
	д.Сатлыган	нецентр	род	6,5
	д.Тябердино-Челны	центр.	скв	10,8
	с.Масловка	центр.	скв	7,6
	с.Верхний Тимерлек	центр.	скв	19,8
	с.Нижний Тимерлек	центр.	2 скв	9,2
	с.Новый Арыш	центр.	скв	13,3
	д.Полняка	центр.		
	с.Русский Ошняк	центр.	скв	9,6
	с.Сорочьи Горы	нецентр	род	7,9
	п.Камский	нецентр	род	6,6
	с.Троицкий Урай	центр.	скв	7,7
	с.Гремячка	центр.	скв	7,5
	с.Урахча	центр.	род	14,8
	с.Мельничный Починок	центр.	скв	7,4
	с.Шеморбаш	центр.	скв	6,5
	с.Алан-Полян	центр.	скв	24,8
	Кзыл-Юлдузский лесхоз	центр.	скв	8,5
	с.Тавларова	центр.	скв	6,6
	с.Шетнево-Тулуши	центр.	скв	16,6
	д.Новая Ырга	центр.	скв	14,8
	с.Шумбут	центр.	2 скв, род	5,4
	с.Камский	нецентр	род	5,6
	д.Степановка	центр.	род	6,7
	д.Шестая Речка	нецентр	род	18,4

	д.Красный Яр	центр.	род	5,9
	с.Шумково	центр.	4 скв	8,5
	д.Хутор	нецентр	род	25,9
	д.Большой Атмас	центр.	скв	10
	д.Ошняк-Качкалак	центр.	скв	15,6
	с.Юлсубино	центр.	род	6,2
	с.Ямашево	центр.	род	5,4
	пгт.Рыбная Слобода	центр.	3 скв, род	12,5; 17,1; 13
ИТОГО			62 скв, 25 род	

В 100% случаев у водозаборов, используемых для питьевых целей населения района, не имеется лицензии на эксплуатацию, некоторые из водозаборов введены в эксплуатацию свыше 50 лет назад (так, например, водозабор с.Большая Кульга - в 1960 г.), но самое главное - только на несколько водозаборов Рыбно-Слободского муниципального района имеются гидрогеологические заключения и определены пояса зоны санитарной охраны.

По данным Исполнительного комитета Рыбно-Слободского муниципального района, а также ГУП «НПО Геоцентр РТ» гидрогеологические заключения имеются на участки недр, передаваемые в пользование с целью добычи подземных вод для хозяйственно-питьевого водоснабжения в населенных пунктах Большая Елга, Сабакаево, Елсубино. Расчет зоны санитарной охраны выполнен только для водозабора №2 пгт.Рыбная Слобода.

Следует отметить, что нарушения, связанные с эксплуатацией подземных вод, приводят к тому, что качество воды из водопроводной сети Рыбно-Слободского муниципального района не всегда соответствует нормативным требованиям по общей минерализации, по содержанию химических веществ и по органолептическим показателям.

Таблица 21

Удельный вес проб воды (%) из водопроводной сети, не отвечающих гигиеническим нормативам по санитарно-химическим и микробиологическим показателям

Пробы воды, не отвечающие гигиеническим нормативам	По санитарно-химическим показателям			
	2008	2009	2010	2011
всего	26,7	23,9	30,9	16,4
в т.ч. по органолептике	1,4	0,85	-	2,9
по общей минерализации	25,2	14,5	30,9	12,8
по содержанию хим. в-в по сан. токс.	-	-	-	-
По микробиологическим показателям				
Всего	9,8	3,3	3,7	3,4

в т.ч. с к-и > 20	-	-	-	-
выявлены возб. инф. заболеваний	-	-	-	-

Вода из поверхностных источников используется, главным образом, на производственные нужды предприятий промышленности и сельского хозяйства.

В пределах крупных речных долин местное население использует воды нижне- и верхнеказанских отложений с помощью шахтных колодцев. Глубина до воды в них варьирует от 2,0м до 10,0 м, но чаще встречается глубина от 2,5 до 4,2 м.

На территории Рыбно-Слободского муниципального района по данным Министерства экологии и природных ресурсов насчитывается 104 родника, которые в той или иной степени используются для хозяйственно-питьевого водоснабжения населения.

Таблица 22

Общие сведения о родниках Рыбно-Слободского муниципального района (Государственный доклад о состоянии природных ресурсов и об охране окружающей среды Республики Татарстан в 2010 г).

Кол-во родников	Кол-во родников, имеющих известный дебит			Имеет легенду, историческое значение		Используется для питьевых нужд		
	л/с	Кол-во	%	Кол-во	%	да	нет	Неизвестно
104	105	100	96	22	21	96	8	0

Как видно из представленной таблицы, многие родники имеют историческое, культурно-этническое, религиозно-традиционное значение. В последние годы работа по обустройству и содержанию родников Рыбно-Слободского муниципального района идет активными темпами. При этом обустройство родников в районе осуществляется не только за счет средств муниципальных образований, но и частных лиц.

К факторам, отрицательно влияющим на гидрогеологические условия Рыбно-Слободского муниципального района, относятся:

- загрязнение и засоление пресных подземных вод при фильтрации загрязнителей сверху;
- засоление подземных вод за счет соленых вод нижних горизонтов, проникающих через скважины, литологические окна, тектонические нарушения;
- нарушение режима, баланса и осушение водоносных горизонтов;
-нерациональное применение органических удобрений и пестицидов на сельскохозяйственных угодьях;
- несоблюдение требований к складированию и хранению органических удобрений и пестицидов;
- отсутствие очистных сооружений в населенных пунктах;

- отсутствие организованных поясов санитарной охраны вокруг источников питьевого водоснабжения в районе.

Так, по материалам Исполнительного комитета Рыбно-Слободского муниципального района, расчеты зон санитарной охраны произведены только для одного водозабора пгт.Рыбная Слобода, находящегося на балансе ООО «Водоканал Рыбная Слобода», и двух водозаборов в сельских поселениях Рыбно-Слободского муниципального района. Отсутствие разработанных проектов зон санитарной охраны на водозаборы района обусловлено недостаком финансовых средств.

Как правило, наибольшая доля выявленных очагов загрязнения подземных вод связана с объектами сельского хозяйства (37,3%) и нерациональным водоотКОром (22,3%). Очаги загрязнения, возникновение которых обусловлено объектами коммунальной сферы, составляют 18,6%, промышленными предприятиями – 20,9%, воздействием комплекса различных факторов -0,9%. Так, один из очагов загрязнения был выявлен по водозабору «Старый» МПП ЖКХ Рыбная Слобода (Государственный доклад о состоянии природных ресурсов и об охране окружающей среды РТ в 2010 г.).

Несмотря на расположение Рыбно-Слободского муниципального района на берегу Куйбышевского водохранилища, использование подземных вод является более целесообразным, чем использование поверхностных (последние более подвержены загрязнениям).

По материалам МЭПР РТ прогнозные эксплуатационные ресурсы подземных вод в Рыбно-Слободском муниципальном районе, относящемся к Камско-Вятскому артезианскому бассейну (гидрогеологическая область «Западное Предкамье») составляют 112,89 тыс. $м^3$/сут. (модуль прогнозных ресурсов л/с $км^2$), что даже превышает прогнозные запасы соседних районов – Пестречинского, Тюлячинского, Лаишевского муниципальных районов.

Состояние поверхностных вод

По данным Схемы территориального планирования Республики Татарстан степень антропогенной нагрузки на реки Рыбно-Слободского муниципального района оценивается как «умеренная», что, в первую очередь, связано с преимущественно сельскохозяйственной спецификой района. Основная масса воды, забираемой из поверхностных источников, идет на нужды сельского хозяйства (орошение, сельхозводоснабжение) и в меньшей степени - на нужды промышленности и коммунального хозяйства.

Одной из причин постоянно наблюдающегося ухудшения качества поверхностных вод Рыбно-Слободского муниципального района является низкая обеспеченность района водопроводными и канализационными сетями, которая составляет 55,7% и 45,9% соответственно. Таким образом, разница между обеспеченностью первых и вторых достигает почти 10%. В

соседних муниципальных образованиях (Пестречинском и Лаишевском муниципальных районах) эти показатели обеспеченности выше.

Другой причиной невысокого качества поверхностных вод района является несоблюдение водоохранного режима водных объектов. В нарушение водного законодательства в границах водоохранных зон, прибрежных защитных, а часто и береговых полос расположена неканализованная жилая застройка, кладбища, животноводческие и птицеводческие фермы (38 ферм, среди которых свинофермы, фермы КРС, овцефермы), свалки ТКО, скотомогильники.

Так, в границах водоохранных зон водных объектов Рыбно-Слободского района расположены 2 биотермические ямы (одна из которых уже не эксплуатируется), 2 свалки ТКО и 37 кладбищ (т.е. 50% кладбищ, расположенных в границах водоохранных зон, нарушают ст.65 Водного кодекса РФ).

На территории района имеется 29 недействующих карьеров по добыче нерудных полезных ископаемых, из которых почти половина (14 карьеров) расположены в прибрежных защитных полосах водных объектов, что также противоречит требованиям Водного кодекса РФ.

Использование поверхностных вод для хозяйственных целей в Рыбно-Слободском муниципальном районе в 2010 г. составляет 0,833 млн. $м^3$, что даже ниже объема забираемой в Высокогорском, Зеленодольском, Лаишевском, Пестречинском, Сабинском муниципальных районах. Объем сбрасываемой воды не превышает 0,0950 млн. $м^3$.

Негативной остается тенденция по качеству сбрасываемых в поверхностные водоемы сточных вод. Принимая во внимание, что у основного большинства предприятий района очистные сооружения отсутствуют, сбрасываемые сточные воды относятся преимущественно к категории «недостаточно очищенных» или даже «загрязненных».

Таблица 23

Водоотведение в поверхностные водные объекты Рыбно-Слободского муниципального района, млн.$м^3$ (по материалам МЭПР РТ, 2011)

Водный объект	Всего	В т.ч.		
		Нормативно-чистые без очистки	Недостаточно очищенные	Загрязненные без очистки
Куйбышевское водохранилище	214,973	-	203,269	11,704
р.Шумбут	0,003	-	0,003	-

Основная масса загрязняющих веществ, сброшенных в Куйбышевское водохранилище и р.Шумбут, приходится на взвешенные вещества, а также сульфаты, хлориды и нитраты. Отмечается загрязнение и азотом аммонийным.

В целом же общий объем сброшенных в водные объекты Рыбно-Слободского муниципального района загрязняющих веществ составляет по материалам МЭПР РТ 27,55 т.

Таблица 24

Масса загрязняющих веществ, сбрасываемых в водные объекты Рыбно-Слободского муниципального района в 2010 г.

БПК	Взв. в-ва	Сульфаты	Хлориды	Азот аммонийный	Нитраты	Нитриты
6,78	0,2	12,75	6,93	0,668	0,204	0,022

Фенолы, марганец, никель, хром, цинк, медь, фосфаты, а также нефтепродукты в поверхностных водах Рыбно-Слободского муниципального района не были обнаружены.

Важным фактором, определяющим качество сбрасываемых в поверхностные водоемы сточных вод, является эффективная работа очистных сооружений. МУП «Рыбная Слобода» Рыбно-Слободского муниципального района эксплуатирует БОС проектной мощностью 400 $м^3$/сут.

Очистные сооружения расположены в п.г.т. Рыбная Слобода по ул. Октябрьская. Фактический объем сточных вод, поступающих на очистные сооружения, составляет 855 $м^3$/сут. Очистные сооружения перегружены как по гидравлике, так и по количеству поступающих загрязнений. Тем не менее, эффективность очистки достаточно высокая и составляет 96,8 % по взвешенным веществам, 41,5 % - по фосфатам, 99,5 % - по ХПК, 99,4 % - по $БПК_5$. В п.г.т. Рыбная Слобода рядом со старыми строятся новые БОС проектной мощностью 1400 $м^3$/сут. В ноябре 2008 г. была запущена в пуско-наладочном режиме 1-ая очередь БОС. По состоянию на 01.01.2011 объект готов на 94 %.

Наличие промышленных и сельскохозяйственных источников загрязнения поверхностных вод Рыбно-Слободского муниципального района приводит к тому, что в результате анализов, осуществляемых Роспотребнадзором по РТ в Мамадышском районе и г.Мамадыш, из 21 пробы, отобранной из водоемов района, 4 характеризуются как нестандартные по санитарно-химическим показателям (т.е. 19% проб). Из 32 проб, исследованных по микробиологическим показателям, 13 проб характеризуются как нестандартные по микробиологическим показателям (а именно по лактозоположительным кишечным палочкам).

Следует отметить, что за последние 4 года (2008-2011 гг.) в Рыбно-Слободском муниципальном районе не отмечалось ни одного случая вспышки острых кишечных инфекций водного происхождения.

Тем не менее, на качестве воды водоемов существенно отражается неорганизованный сброс неочищенных поверхностных стоков. Источниками интенсивного загрязнения водных объектов продолжают оставаться неочищенные и недостаточно очищенные стоки предприятий коммунального, сельского хозяйства и животноводства. Сельские водопроводы, как правило, небольшой производительности, часто находятся

в аварийном состоянии, работают нерегулярно и подают воду низкого качества, а местами отсутствуют.

Кроме того, определенное негативное воздействие на гидрохимическое состояние поверхностных вод оказывает неудовлетворительное состояние гидрохимических сооружений, большая часть которых находится в неудовлетворительном или аварийном состоянии. Эти объекты являются объектами повышенной опасности и создают угрозу затопления и подтопления населенных пунктов и производственных объектов.

Канализационные сети также находятся в неудовлетворительном состоянии, что не может не сказаться на качестве поверхностных вод, особенно в границах населенных пунктов.

3.3 Состояние почвенного покрова и земельных ресурсов

Общая площадь земельного фонда рассматриваемой территории составляет 204,1 тыс.га. Большую часть территории (58%) занимают земли сельскохозяйственного назначения, общая площадь которых с 2009 г. остается неизменной.

Таблица 25

Распределение земельного фонда Рыбно-Слободского муниципального района по категориям и угодьям на 01.01.2012 г., тыс. га

Земли с/х назначения	населенных пунктов	промышленности, транспорта, связи, радиовещания, телевидения, информатики, космического обеспечения, энергетики, обороны и иного назначения	Земли особо охраняемых природных территорий и объектов	Лесного фонда	Земли водного фонда	Земли запаса	**Итого**
119,5	6,9	0,6	-	53,7	23,4	-	204,1

При этом площадь пашни в общей структуре земель сельскохозяйственного назначения достигает 74%, остальные земли сельскохозяйственного назначения заняты многолетними насаждениями, залежами, а также сенокосами и пастбищами (Государственный доклад о состоянии и использовании земель Республики Татарстан в 2011 году).

Таблица 26

Использование земельных ресурсов Рыбно-Слободского муниципального района по видам хозяйственно деятельности

Вид деятельности	Кол-во объектов, площадь в га
Индивидуальное жилищное строительство	-
Личные подсобные хозяйства	16097 шт./3399 га
Коллективное животноводство	-
Коллективное огородничество	-
Коллективное садоводство	877 шт./103 га
Базы отдыха и дачные кооперативы	-

Низкая облесенность пашни Рыбно-Слободского муниципального района, а также нарушение агротехнических требований при обработке почвы ведут к тому, что эрозионная пораженность пашни района достигает 67,7%, оставляя позади себя Лаишевский, Зеленодольский, Верхнеуслонский муниципальные районы.

Оврагопораженность территории – конечная стадия разрушения почв. Данные по почвоизученности прежних лет, выполненные ОАО РКЦ «Земля», показывают, что доля эродированных и дефлированных земель в Рыбно-Слободском муниципальном районе продолжает оставаться высокой и тенденции к сокращению площадей указанных почв не наблюдается.

Таблица 27

Эродированность пашни сельскохозяйственных предприятий Рыбно-Слободского муниципального района на 01.01.2011 г., тыс. га

Площадь пашни	Подвержено эрозии	%	Площадь пашни	Подвержено эрозии	%
2005 г.			2010 г.		
84,9	57,2	67,4	84,9	57,2	67,4

Как видно из таблицы, за последние 5 лет площадь пашни в районе не изменилась, также как и площадь пашни, подверженной эрозии.

Для обеспечения защищенности пашни и высокопродуктивного агроландшафта необходимо в виде одного из элементов природно-экологического каркаса увеличивать площади защитных лесонасаждений, доводя их до показателя в 4,7% (оптимальное значение определено согласно Комплексной программе РТ «Повышения плодородия почв и защиты их от эрозии на 1997-2005 гг.»).

По данным Министерства экологии и природных ресурсов РТ на территории Рыбно-Слободского муниципального района проводятся мероприятия по увеличению площадей защитных лесонасаждений.

Таблица 28

Площади защитных лесонасаждений в Рыбно-Слободском муниципальном районе на 01.01.2011 г., га

Площадь защитных лесонасаждений, всего	В т.ч.			
	полезащитные	овражно-балочные	водоохранные	многолетние
1150	430	560	103	57

Как видно из представленной выше таблицы, в Рыбно-Слободском муниципальном районе осуществляется посадка лесонасаждений различных видов, а также проводится залужение эродированной и деградированной пашни.

Таблица 29

Площади залужения эродированной и деградированной пашни Рыбно-Слободского муниципального района на 01.01.2011 г., га

Всего по плану	Факт	%
2340	2170	92,7

По реализации запланированного залужения эродированной и деградированной пашни Рыбно-Слободский муниципальный район находится в числе лидеров среди остальных муниципальных районов республики. Следует особенно отметить, что решение проблемы облесенности и залужения в целом всей территории Рыбно-Слободского муниципального района, а не только пашни и деградированных угодий, напрямую связано и с проблемой обустройства санитарно-защитных зон и лесолуговых поясов, особенно в сельских населенных пунктах, так как большинство из них не защищено от внешних отрицательных воздействий (шума, пыли, ветров, от сельхозугодий -пашни, обрабатываемых пестицидами и агрохимикатами, с применением тракторов).

Создание таких зеленых поясов вокруг сельских населенных пунктов позволило бы решить одновременно несколько задач: обеспечить защиту от ветров, шума, пыли и др., а кроме того, создать полноценные кормовые угодья в целях выпаса и сенокошения личного скота, находящегося на личном подворье граждан; создать эстетический эффект в населенных пунктах и на прилегающих к ним территориях, а также улучшиить микроклимат и состояние здоровья населения. Кроме того, защитные лесные насаждения способствуют сбережению энергоресурсов.

Создание полноценных луговых биоценозов на территории сельских поселений позволит, без сомнения, успешно решить проблему сенокошения и выпаса животных, находящихся в личном подсобном хозяйстве граждан, проживающих в этих населенных пунктах, а значит, увеличить поголовье скота и птицы на личном подворье, что является одним из приоритетных направлений государственной политики РТ в части развития малых форм хозяйствования на селе, и, как следствие, повышения благосостояния граждан (Послания Президента РТ Госсовету РТ 2007-2010 гг.; Приоритетный национальный проект «Развитие агропромышленного комплекса в РТ», утв. постановлением Кабинета Министров РТ от 27.04.2006 № 212; п. 2.2. РЦП «Развитие сельского хозяйства РТ на 2008-2012 годы», утв. постановлением Кабинета Министров РТ т 14.12.2007 № 711). Вместе с тем, состояние травянистой растительности на луговых и пастбищных растительных сообществах также является неудовлетворительным. Так, несмотря на снижение общего поголовья скота в РТ, состояние луговых биоценозов продолжает ухудшаться.

Травянистый покров луговых экосистем района представлен, в основном, сорными растениями, такими как гречишка птичья, подорожник ланцетолистный, осот полевой, чертополох поникший и др., что говорит о

высокой степени деградации кормовых угодий. Естественные кормовые угодья, площадь которых в структуре сельхозугодий составляет 23,3%, отличаются низкой продуктивностью и переуплотнением почвы. Основная причина деградации лугов - перевыпас скота в отсутствие цивилизованной системы ведения лугового хозяйства. Между тем, полноценные луговые биоценозы могут отлично выполнять роль рефугиумов-убежищ полезной энтомофауны, других безпозвоночных и позвоночных организмов, богатых растительных сообществ, как показатель сохранения и увеличения биоразнообразия и в целом, устойчивости биоценоза к негативным явлениям, а кроме того, участков со стабильным сохранением и наращиванием гумусной массы. По данным ОАО РКЦ «Земля», геоботанические обследования не проводятся с 1990 г. из-за отсутствия финансирования и заказов на проведение таких работ.

Интенсивная нагрузка на земельные ресурсы, следствием которой является ухудшение агрофизических свойств почв, вызывает сокращение мощности гумусового горизонта пахотных почв. Для почв Рыбно-Слободского муниципального района, от природы имеющих относительно небольшую мощность, этот вид антропогенной деградации представляет серьезную угрозу. Периодические наблюдения показывают на тенденцию к уменьшению, в среднем, на 3-4 см с колебаниями 1-8 см за период в 20 лет. При этом, соответственно, отмечается устойчивое нарастание отрицательного баланса гумуса на пахотных землях Рыбно-Слободского муниципального района (на склонах от 2 до 5 градусов потеря плодородной почвы с 1 га, в среднем, составляет 8-10 т, вместе с ней потеря гумуса в пахотном слое составляет 300-400 кг). Данное явление вызывает опасения в связи с особо низким содержанием гумуса в почвах района.

Таблица 30

Содержание гумуса в пахотном слое почв Рыбно-Слободского муниципального района (Государственный доклад о состоянии и использовании земель РТ в 2011 г.)

Содержание гумуса в пахотном слое, в %	Запасы гумуса тонн/га в пахотном слое
2,3	61,3

Другой причиной нарушения земельных ресурсов на территории района являются карьеры по добыче нерудных полезных ископаемых. Как упоминалось выше, на территории района осуществляется добыча нерудных полезных ископаемых (см. раздел 2.4 Полезные ископаемые), имеются и уже выработанные месторождения, эксплуатация которых привела к появлению нарушенных земель. Однако по официальным данным МЭПР РТ на территории Рыбно-Слободского муниципального района нарушенных земель не имеется.

Определенное воздействие испытывают на себе почвы Рыбно-Слободского муниципального района со стороны сельскохозяйственных предприятий, объектов производственного назначения, энергетики и др.

Таблица 31

Использование минеральных удобрений и химических средств защиты растений в Рыбно-Слободском муниципальном районе

Внесено минеральных удобрений		Проведение химзащитных работ, тыс. га	Нагрузка на 1 га пашни, кг
тыс. га	На 1 га кг действ. ве-ва		
44,69	53,7	48,40	0,42

Не имея необходимой лабораторной базы, ТО Управления Роспотребнадзора по РТ в Мамадышском районе и г.Мамадыш наблюдений за качеством почв не осуществляет (материалы Роспотребнадзора по РТ в Мамадышском районе, 2012).

Последние исследования по качеству почв Рыбно-Слободского муниципального района проводились в 2001 году, при этом общая площадь обследованных в районе почв составила 81,1 тыс. га. Как показали исследования, в почвах Рыбно-Слободского муниципального района были обнаружены соли тяжелых металлов.

Таблица 32

Валовое содержание солей тяжелых металлов в почвах Рыбно-Слободского муниципального района по данным 2001 г., мг/кг почвы (Государственный доклад о состоянии природных ресурсов и об охране окружающей среды РТ в 2010 г.)

Год обследования почвы	Обследованная площадь	Средневзвешенное содержание солей тяжелых металлов в мг/кг почвы				
2001 г	81,1	Медь	Цинк	Свинец	Ртуть	Кадмий
		16,7	35,9	9	0,013	0,49
По РТ	3447	21,4	42,5	8,6	0,021	0,45
ПДК		55	100	32	2,1	2,0

Сравнение содержания тяжелых металлов в почвах РТ и почвах Рыбно-Слободского муниципального района говорит о том, что по кадмию и свинцу почвы района являются более загрязненными, чем республиканские почвы в целом, однако концентрации указанных веществ находится в пределах ПДК.

Загрязнение почвенного покрова территории Рыбно-Слободского муниципального района обусловлено воздействием, в том числе, и промышленных предприятий. Хотя территории, занятые объектами промышленно-коммунального назначения не превышают 0,6 тыс. га и локализованы преимущественно в пгт. Рыбная Слобода, загрязнение почв химическими веществами также возможно.

Многочисленными исследованиями доказано, что размеры зон сильного загрязнения почв поглощаются размерами сильного загрязнения воздуха, а форма в целом повторяет форму среднегодовой многолетней розы ветров.

Сильное загрязнение почв носит очаговый характер и приурочено к территориям промышленных предприятий, а размеры и конфигурация очага за пределами промплощадки определяются характером переносов организованных и неорганизованных выбросов.

Также вредное воздействие на состояние земель Рыбно-Слободского муниципального района оказывает загрязнение нефтепродуктами, которое однако, носит локальный характер и распространено, преимущественно, в границах горного отвода Шадкинского месторождения нефти. Нефтяные скважины Рыбно-Слободского муниципального района являются разведочными.

В целях снижения техногенного воздействия на почву ОАО «Татнефть» проводит работы по оснащению буровых установок в модульном исполнении емкостными циркуляционными системами, что исключает строительство земляных амбаров для очистки промывочной жидкости и позволяет снизить объем амбаров, предусматривает надежную защиту почвенного покрова на околоскважинной территории от загрязнения буровым раствором (Государственный доклад..., 2007).

Помимо химического загрязнения земель Рыбно-Слободского муниципального района в числе проблем можно выделить загрязнение, замусоривание их отходами производства и потребления.

3.4 Отходы производства и потребления, биологические отходы

Накопление значительного количества отходов, в случае несвоевременной и недостаточно полной их утилизации, значительно ухудшает санитарно-экологическое состояние мест проживания населения. Неудовлетворительное качество захоронения и складирования отходов, несоблюдение технологии эксплуатации полигонов, а также мест временного размещения отходов оказывает вредное, а порой и губительное влияние на сложившиеся экосистемы.

Предприятия и жилой сектор территории Рыбно-Слободского муниципального района являются источниками образования промышленных и хозяйственно-коммунальных отходов.

Таблица 33

Динамика образования отходов по Рыбно-Слободскому муниципальному району в 2008-2010 г г., тыс. т

Всего отходов			Животноводческие			Коммунальные			Промышленные		
2008	2009	2010	2008	2009	2010	2008	2009	2010	2008	2009	2010
84,627	89,032	97,322	75,615	82,482	91,194	7,924	6,186	6,096	1,088	0,364	0,032

Из представленных данных видно, что лидером в общем объеме образующихся в районе отходов являются животноводческие отходы, за которыми следуют коммунальные и, наконец, промышленные. Среди животноводческих отходов наибольшие объемы приходятся на отходы ферм крупного рогатого скота (КРС) и свиноферм.

Таблица 34

Сведения об образовании животноводческих отходов в Рыбно-Слободском муниципальном районе за 2010 г.(по данным МЭПР РТ)

Объем биотходов в КРС	Объем биотходов в свиней	Объем биотходов в овец	Объем биотходов в лошадей	Объем биотходов в птиц	Объем биотходов в других животных	Объем прочих биотходов	Общий объем биотходов
33,6	30,5	-	0,4	-	-	19,2	83,7

К объектам утилизации отходов животноводства в Рыбно-Слободском муниципальном районе относятся навозохранилища, которых на территории района насчитывается 3 единицы. Все навозохранилища расположены вблизи населенных пунктов - ближе, чем это предусмотрено санитарными нормами. Все навозохранилища открытого типа.

На отходы промышленности приходится чуть более 0,03% от общей массы отходов, образующихся в Рыбно-Слободском муниципальном районе.

Таблица 35

Данные об образовании отходов в Рыбно-Слободском муниципальном районе в 2010 г., тыс.т

Промышленные отходы					
0*-й класс	1-й класс	2-й класс	3-й класс	4-й класс	5-й класс
0	0	0	0,005	0,01	0,017

0* - непаспортизированные виды отходов

Как видно из представленных данных, отходы 1 класса опасности в рассматриваемом районе не образуются.

В Рыбно-Слободском муниципальном районе имеется полигон ТКО, расположенный около пгт. Рыбная Слобода. Полигон введен в эксплуатацию в 1996 г. и эксплуатируется уже 16 лет. Площадь полигона составляет 4,6 га, вместимость - 62,5 тыс. м^3. С 01.02.2009 г. деятельность по сбору, использованию, обезвреживанию, транспортировке и размещению отходов, а также эксплуатацию полигона ТКО осуществляет ООО «ЖКХ Рыбная Слобода» (лицензия №ОЛ-43-003723(16)). Владельцем объекта является Исполнительный комитет Рыбно-Слободского муниципального района РТ. В 2010 г. объем принятых на полигон отходов составил 7,6 тыс.м^3.

На территории полигона ТКО в 2010 году был введен в использование мусоросортировочный комплекс, который эксплуатируется ООО «ЖКХ Рыбная Слобода». Мощность комплекса - 20 тыс. т год.

На комплексе сортируется до 10 видов вторичных материальных ресурсов: полиэтиленовая пленка, пластмасса, ПЭТ-бутылки, макулатура, стеклобой, лом черного и цветного металла, текстиль, которые в дальнейшем брикетируются, прессуются и отправляются на реализацию.

Таблица 36

Сведения о количестве отходов, размещенных на полигоне ТКО в Рыбно-Слободском муниципальном районе

Место размещения полигона	Объемы принятых отходов, тыс. м^3		
	Жилой сектор	Предприятия и организации	всего
Рыбно-Слободский муниципальный район	5,1	2,5	7,6

Прием отходов на полигоне ведется по объему в неуплотненном состоянии. Площадку разгрузки мусоровозов перед рабочей картой разбивают на две части, на одной из которых разгружаются мусоровозы, а на другой работает бульдозер, освобождая место мусоровозам для разгрузки. ТКО складируют на рабочей карте, отведенной на данные сутки. Ширина рабочей карты - 5 м, длина - 16 м. Бульдозер сдвигает ТКО на рабочую карту, создавая тонкие слои, уплотняет слои 4-х кратным проходом по одному месту. Объем ТКО, уложенный на сутки

на рабочую карту, в 3,5 – 4 раза уменьшается от объема, доставляемых на полигон отходов. Затем этот слой изолируется грунтом. Толщина промежуточной изоляции составляет 20–25 см. Для контроля толщины отсыпаемого слоя ТКО установлен мерный столб – репер (металлическая труба с делениями через 25 см) (по материалам ОАНО «Центр реформирования предприятий» за 2010 г.).

Объем сбора вторичного сырья за 2010 г. в Рыбно-Слободском муниципальном районе разделился следующим образом: макулатура, отходы черных металлов, отходы цветного металла, полимеры (бутылки ПЭТ и полиэтиленовая пленка), стеклобой.

Сортировка отходов на полигоне ТКО осуществляется следующим образом: собранные твердые коммунальные отходы транспортируются на мусоросортировочную линию, где выгружаются на разгрузочной площадке отделения приема отходов. Затем грейфером или погрузчиком подаются на наклонный конвейер, который поднимает отходы на участок горизонтального ленточного конвейера сортировки, расположенный на эстакаде. Вдоль этого конвейера располагаются сортировщицы в количестве 12 человек, которые отбирают свой вид отхода и сбрасывают его через окно сортировочного стола в тару, расположенную под эстакадой. Как уже упоминалось выше, отходы сортируются на макулатуру, бутылки ПЭТ, полимеры, алюминиевые банки, тряпье, жестяные банки, стеклобой.

Оставшиеся после сортировки отходы (хвостовые отходы), не подлежащие вторичной переработке, поступают на стационарный пресс-компактор, который прессует их в герметично закрытый контейнер для утилизации на полигон ТКО.

Стеклобой, жестяные баночки при сортировке на конвейере складируются в бункера (передвижные), установленные под эстакадой. По мере накопления эти виды отходов сразу вывозятся и сдаются для дальнейшей переработки.

Строительство мусоросортировочной линии на полигоне ТКО пгт.Рыбная Слобода было вызвано современными требованиями по сбору и переработке вторичного сырья. Использование мусоросортировочной линии сокращает объем утилизации отходов на полигоне и способствует уменьшению негативного воздействия на окружающую среду.

Кроме полигона ТКО на территории Рыбно-Слободского муниципального района имеется 39 свалок ТКО. Свалки, как правило, расположены в непосредственной близости от жилой застройки без соблюдения 1000-метровых санитарно-защитных зон, многие из свалок расположены в границах водоохранных зон, что нарушает требования Водного кодекса РФ.

Практически повсеместно свалки содержатся в неудовлетворительном состоянии: не производится уплотнение массы отходов, не установлены ограждения, аншлаги, имеется доступ посторонних лиц, диких и домашних

животных. Из-за отсутствия обваловки по периметру объектов происходит захламление прилегающей территории и стихийное разрастание свалок, загрязнение подземных и поверхностных вод.

Несмотря на то, что почти все свалки Рыбно-Слободского муниципального района санкционированные, этот способ утилизации отходов является неэкологичным, поэтому все свалки требуют ликвидации и организации межпоселенческих полигонов ТКО, которые будут в большей степени гарантировать санитарно-эпидемиологическую безопасность населения.

Кроме того, требуется организация снежной свалки с соблюдением требований санитарного и экологического законодательств, на которую бы свозилась загрязненная снежная масса с территории пгт.Рыбная Слобода в зимнее время года.

Одной из причин захламления и замусоривания отходами ТКО территории населенных пунктов Рыбно-Слободского муниципального района является недостаточная обеспеченность последних контейнерами и контейнерными площадками.

Таблица 37

Сведения по благоустройству территории Рыбно-Слободского муниципального района на 01.01.2011

Контейнеры			Контейнерные площадки			Спецтехника		
Норма, шт.	Факт, шт.	% обеспеченности	Норма, шт.	Факт, шт.	% обеспеченности	Норма, шт.	Факт, шт.	% обеспеченности
315	213	60	60	48	80	5	2	40

Из представленных данных видно, что в районе не хватает контейнеров и контейнерных площадок, кроме того обеспеченность спецтехникой остается также очень низкой.

Нерешенным остается вопрос учета и утилизации отходов ЛПУ. Все они после обезвреживания собираются на контейнерных площадках и вывозятся на полигон ТКО. В Рыбно-Слободском муниципальном районе в 2010 г. образовалось 27,71 т отходов ЛПУ.

Таблица 38

Сведения об образовании отходов в ЛПУ в Рыбно-Слободском муниципальном районе в 2010 г.

Объемы образования медицинских отходов					
Класс А	Класс Б	Класс В	Класс Г	Класс Д	Всего
20,5	6,7	0	0,31	0,2	27,71

Наряду с вопросами утилизации различных видов отходов в Рыбно-Слободском муниципальном районе, насущным является вопрос грубых нарушений, связанных с несанкционированным размещением отходов промышленными предприятиями района.

Биологические отходы

Одним из важных вопросов обращения с отходами является вопрос утилизации биологических отходов. Для утилизации и захоронения биологических отходов по данным Рыбно-Слободского районного государственного ветеринарного объединения на территории Рыбно-Слободского муниципального района имеется 37 скотомогильников, из которых 17 скотомогильников (биотермических ям) законсервированы. Остальные 20 скотомогильников включают в себя 4 сибиреязвенных захоронения и 16 биотермических ям.

На биотермические ямы и сибиреязвенные захоронения оформлены санитарные карточки, имеются ограждения, запрещающие аншлаги, однако часть скотомогильников располагается в границах водоохранных зон водных объектов. Кроме того, в границах санитарно-защитных зон скотомогильников располагаются животноводческие фермы, кладбища, родники, что противоречит требованиям не только Ветеринарно-санитарных правил сбора, утилизации и уничтожения биологических отходов, но и прочим санитарным и экологическим нормативам.

Согласно Ветеринарно-санитарным правилам сбора, утилизации и уничтожения биологических отходов размеры санитарно-защитных зон скотомогильников составляют 1000 м (I класс опасности). При этом сибиреязвенные скотомогильники являются особо опасными объектами, т.к. могут быть очагом заражения почвы инфекцией сибирской язвы, устойчивой в объектах окружающей среды и имеющей длительный срок выживания (по некоторым данным более 100 лет).

Сокращение размеров санитарно-защитных зон возможно по решению Главного государственного санитарного врача РФ или его заместителя. Основными требованиями Управления Роспотребнадзора по РТ по сокращению размеров СЗЗ скотомогильников являются:

- обеспечение укрытия почвенного очага сверху железобетонным каркасом (саркофагом);
- обваловка почвенных очагов сибирской язвы по периметру, обнесение надежным ограждением с аншлагом;
- организация лабораторного контроля почвы и воды ниже по потоку грунтовых вод в скважинах по согласованию с Управлением Роспотребнадзора по РТ.

По данным Главного государственного ветеринарного инспектора Республики Татарстан при оборудовании саркофага толщина поверхности должна составлять не менее 0,4 м; скотомогильник должен быть огражден по периметру забором высотой не менее 2,5 м; в радиусе 30 м от забора или бетонного саркофага необходимо создание дополнительной защитной зоны в виде земляного вала высотой 1 метр.

Как также указывают органы Роспотребнадзора в письме №0100/100-08-31 от 15.01.2008 г., на стадии согласования отвода земельных участков под

различные цели в населенных пунктах требуется проведение комплексных лабораторно-диагностических исследований с использованием генетических, биологических, бактериологических, санитарно-паразитологических и химических методов исследований проб почвы, отобранных с границы скотомогильника и прилегающих к нему территорий, на наличие в них спор или вегетативных клеток возбудителя сибирской язвы.

Согласно Инструкции о ветеринарно-санитарных требованиях при проведении строительных, агрогидромелиоративных и других земляных работ, утвержденной Министерством сельского хозяйства РСФСР 3.05.1971 г. № 23-95, возможен перенос скотомогильника (несибиреязвенного) с соблюдением следующих правил:

– все работы должны быть максимально механизированы;

– выемка грунта территории скотомогильника должна производиться на глубину 3 м;

– при переносе почвы и останков животных из скотомогильника, то и другое по мере извлечения смачивается (для предупреждения и частичного обезвреживания) 20 % раствором хлорной извести и во влажном виде грузится на самосвалы, сверху покрываются брезентом, также смоченным раствором хлорной извести;

– перезахоронение останков животных и грунта производится в специальные траншеи, глубиной не менее 3 м, вырытые на участках, согласованных с органами Роспотребнадзора и Госветслужбы Рыбно-Слободского муниципального района. С ними же согласовывается маршрут движения и график его обеззараживания. Траншея должна быть вырыта с таким расчетом, чтобы машины с зараженным грунтом, подъезжали с одной стороны, а вынутый из траншеи чистый грунт для засыпки находился по другую сторону траншеи;

– специально подготовленные рабочие, занятые на работах, должны быть иммунизированы против сибирской язвы и подлежат врачебному наблюдению в процессе работы и в течение 10 дней после окончания ее, а также инструктированы перед началом работ в отношении мер личной профилактики;

– лица, занимающиеся перезахоронением грунта и останков животных, должны быть снабжены санитарно-защитной одеждой;

– ежедневно по окончании работ санитарно-защитная одежда снимается рабочими на месте работы и подвергается дезинфекции 5-и процентным мыльным раствором формальдегида в горячем состоянии (температура 70-80 ^{0}С), маски сжигаются. Таким же образом дезинфицируется брезент, использованный для покрытия самосвалов;

– рабочие инструменты, автомашины и экскаваторы не вывозятся за пределы скотомогильника и не используются для других целей до окончания работ по переносу его, а по окончании работ - подвергают дезинфекции.

С целью утилизации отходов животноводства в районе имеется одна установка по сжиганию биологических отходов – мобильный инсинератор, расположенный по соседству с полигоном ТКО. Инсинераторы – объекты 2 класса опасности и требуют организации санитарно-защитной зоны в 500 м. В настоящее время в границах санитарно-защитной зоны инсинератора объектов, для которых требуется нормируемое качество окружающей среды, не имеется.

На территории Рыбно-Слободского муниципального района расположены 77 кладбищ, из которых три – недействующие. Следует отметить, что почти 30% кладбищ (22 единицы) в нарушение требований водоохранного законодательства расположены либо частично, либо полностью в границах водоохранных зон, а три кладбища – в границах санитарно-защитной скотомогильника, что противоречит требованиям Ветеринарно-санитарных правил сбора, утилизации и уничтожения биологических отходов. Как отмечалось выше, скотомогильники – объекты 1 класса опасности, земляные работы в границах их санитарно-защитных зон запрещены. Часть кладбищ (30 единиц или 39%), расположенных в границах населенных пунктов, нарушают санитарное законодательство, поскольку в их санитарно-защитных зонах размещены жилые территории, больницы, учебные учреждения и иные объекты, размещение которых не допускается СанПиН 2.2.1/2.1.1.1200-03.

3.5 Радиационно-гигиеническое состояние, электромагнитные и акустические факторы

Радиационная обстановка. Радиационная обстановка Рыбно-Слободского муниципального района, главным образом, определяется:

– естественным радиационным фоном, формируемым космическим излучением и природными радионуклидами как естественно-распределенными, так и привнесенными в окружающую среду;

– эксплуатацией предприятий, имеющих установки и оборудование, содержащие в своем составе радиоактивные элементы;

– радиоактивным загрязнением, связанным с проведенными ранее ядерными взрывами и крупными радиационными авариями в прошлом.

При этом вклад природных источников составляет 70-80%.

Необходимо отметить, что согласно принятой мировой классификации в настоящее время территория Республики Татарстан относится к категории условно-безопасной, однако опасность наличия радиоизотопов нужно учитывать при строительстве, выборе строительных материалов, использовании вод и др.

Ближайшей к Рыбно-Слободскому муниципальному району станцией, где осуществляется наблюдение за естественным уровнем гамма-излучения, является МС Казань.

Так, фоновые значения суммарной бета-активности атмосферных выпадений в феврале 2012 года составили на МС Казань – 0.44 Бк/м^2 сут.

Следует отметить, что в сравнении с предыдущими годами радиационная обстановка на территории Рыбно-Слободского муниципального района оставалась постоянной.

Таблица 39

Средние месячные и средние годовые значения МЭД (мкР/ч) за 2007 г., по данным МС Казань

Месяцы												Среднее
1	2	3	4	5	6	7	8	9	10	11	12	
11	11	10	11	11	11	11	12	11	12	12	11	11

Следует отметить, что ТО Управления Роспотребнадзора по РТ в Мамадышском районе и г.Мамадыш осуществляет индивидуальный дозиметрический контроль для персонала, работающего с источниками ионизирующего излучения.

Таблица 40

Среднегодовые дозы облучения персонала, работающего с источниками ионизирующего излучения в Рыбно-Слободском муниципальном районе на 01.01.2010 г.

2006 г.	2007 г.	2008 г.	2009 г.
1,52	1,38	0,77	0,2

Из представленных данных видно, что за последние 4 года наметилась четкая тенденция по снижению средних годовых доз облучения персонала. В 2009 году этот показатель оказался даже ниже среднереспубликанского значения (0,72 мЗв).

В районе наметилась и тенденция в динамике за 3 года к снижению средних доз медицинского облучения пациентов при рентгенологических исследованиях. По данным Роспотребнадзора по РТ значение дозы облучения пациентов в Рыбно-Слободском муниципальном районе (процедура/исследование) составило 0,096/0,115 мЗв.

В целом радиационная обстановка в Рыбно-Слободском муниципальном районе удовлетворительная, радиационных аварий зафиксировано не было, промышленных объектов, работающих с радиационными источниками, не имеется.

Электромагнитное излучение. В связи со значительным развитием технических средств радиорелейных систем прямой видимости, тропосферных радиорелейных систем и спутниковых систем радиовещания,

телевидения и радиосвязи возросло влияние электромагнитных полей на организм человека.

Зачастую причиной усиления негативного влияния электромагнитных полей является несоблюдение санитарных норм по планировке и размещению оборудования и режима работы с ним.

Источниками ЭМИ для Рыбно-Слободского муниципального района являются линии связи (ЛЭП), электроподстанции (7 ед.) и трансформаторные пункты.

Также влияние электромагнитных факторов обусловлено передающими радиотехническими объектами, размещение которых проводится только после расчетов зон ограничения застройки и далее с последующим проведением контрольных измерений напряженности электромагнитного поля в зоне их влияния.

Акустические факторы. Акустическое воздействие, в первую очередь, обусловлено транспортными потоками. Так, наибольшее шумовое воздействие на жилую застройку в Рыбно-Слободском муниципальном районе оказывают автодороги "Казань - Оренбург" - Рыбная Слобода, "Казань - Оренбург" - Рыбная Слобода" – Корноухово, «М-7 «Волга»-Кутлу-Букаш-Рыбная Слобода»-Верхний Тимерлек, "М-7 "Волга" - Кутлу-Букаш - Рыбная Слобода" – Юлсубино, "М-7 "Волга" - Кутлу-Букаш - Рыбная Слобода" -Троицкий Урай – Гремячка, "М-7 "Волга" - Уреево-Челны - Кутлу-Букаш" - Бердибяково, Зангар-Куль – Шумбут, М-7 "Волга" - Кукеево - Ямашево – Юлсубино, М-7 "Волга" - Кутлу-Букаш - Рыбная Слобода, др. В зоне шумового воздействия расположено более 30 населенных пунктов района, среди которых Алан-Полян, Анатыш, Балыклы-Чукаево, Бердибяково, Зангар-Куль, Бетьки, Биектау, Большая Елга, Большая Кульга, Большой Салтан, Верхний Тимерлек, Гремячка, Рыбная Слобода и др.

Существенный вклад в общую картину шумового загрязнения Рыбно-Слободского муниципального района вносят коммунальные, торговые, промышленные предприятия и инженерные сооружения (электроподстанции открытого типа).

3.6 Состояние зеленых насаждений

Основные структурные элементы системы озеленения территории оказывают значительное многоплановое воздействие на состояние окружающей среды. Они поддерживают ход естественных биосферных процессов, оказывают климаторегулирующее влияние, снижают антропогенное воздействие на окружающую среду, способствуют комплексному сбалансированному использованию природных ресурсов, улучшая условия хозяйственной деятельности, проживания и отдыха населения.

В настоящее время система природно-экологического каркаса района представлена ключевыми, буферными территориями, а также экологическими коридорами.

К ключевым территориям в границах района отнесены крупные лесные массивы Шумбутского и Мешинского охотничьих заказников, к буферным территориям – иные лесные территории, а также крупные садоводческие хозяйства. Как правило, ключевые территории характеризуются богатым видовым составом животного и растительного мира и существенными площадями.

В качестве экологических коридоров в границах Рыбно-Слободского муниципального района выступают водные объекты, в том числе и гидрологические памятники природы – р.Бетька, р.Ошняк, р.Суша, р.Шумбут и р.Кама..

Стоит отметить, что лесистость территории Рыбно-Слободского муниципального района в среднем составляет 24,5 %, что выше среднереспубликанского показателя, составляющего 17,4%.

Леса имеют неоценимое водоохранное значение для основных источников воды – Куйбышевского водохранилища, рек Ошняк, Бетька, Суша, Урайка, Шумбут, а также их многочисленных притоков.

Лесной фонд представлен лесами как защитного, так и эксплуатационного назначения.

Защитные леса представлены:

- лесами, выполняющими функции защиты природных и иных объектов (защитные полосы лесов, расположенные вдоль автомобильных дорог общего пользования; леса, расположенные в 1,2 и 3-ей зонах округов санитарной (горно-санитарной) охраны лечебно-оздоровительных местностей и курортов, зеленые зоны);
- леса, расположенные в водоохранных зонах;
- ценные леса (леса, расположенные в лесостепной зоне; нерестоохранные полосы лесов; противоэрозионные леса, запретные полосы лесов, расположенные вдоль водных объектов; леса, имеющие научное и историческое значение).

На территории Рыбно-Слободского муниципального района осуществляют свою деятельность 3 лесничества: Камское, Кзыл-Юлдузское и Лаишевское. По площади леса различных категорий защитности распределены следующим образом:

Таблица 41

Распределение площадей лесов различных категорий защитности в Рыбно-Слободском муниципальном районе

Категория защитности	Общая площадь, га
Леса, выполняющие функцию защиты природных и иных объектов	
защитные полосы лесов, расположенные вдоль автомобильных дорог общего пользования	799
леса, расположенные в 1,2 и 3-ей зонах округов	14,4

санитарной (горно-санитарной) охраны лечебно-оздоровительных местностей и курортов	
зеленые зоны	374
Ценные леса	
Нерестоохранные полосы лесов	3143,6
Противоэрозионные леса	388
Леса, расположенные в лесостепной зоне	6617
Леса, имеющие научное и историческое значение	26,8
Запретные полосы лесов, расположенные вдоль водных объектов	11186
Леса, расположенные в водоохранных зонах	1904
Эксплуатационные леса	29258,3

Из представленных данных видно, что наибольшие площади лесов приходятся на эксплуатационные леса, а также на запретные полосы лесов, расположенные вдоль водных объектов и нерестооохранные полосы лесов.

Большое значение для повышения продуктивности и защитных и эксплуатационных лесов, их эстетической и гигиенической ценности имеют санитарные рубки и ликвидация захламленности, а также лесовосстановление. По данным материалов МЭПР РТ в 2009 г. на территории Рыбно-Слободского муниципального района было проведено лесовосстановление на площади 43,3 га.

Лесные массивы представляют ценность не только с точки зрения оздоровления и защиты компонентов окружающей среды Рыбно-Слободского муниципального района, но и в качестве мест обитания редких видов животных и растений, поэтому нуждаются в охране и дальнейшем развитии.

3.7 Особо охраняемые природные территории Рыбно-Слободского муниципального района

На территории Рыбно-Слободского муниципального района расположено 10 особо охраняемых природных территорий (ООПТ), среди которых имеются два земельных участка, резервируемые под особо охраняемые природные территории.

1. ***Памятник природы регионального значения «Река Берсут»***, расположенная в Мамадышском и Рыбно-Слободском муниципальных районах. Исток находится в 3 км к северу от с.Верхний Арняш, а устье у п. Новый Рыбно-Слободского муниципального района. Памятник природы утвержден постановлением СМ ТАССР от 10 января 1978 г. №25, постановлением КМ РТ от 29 декабря 2005 г. № 644.

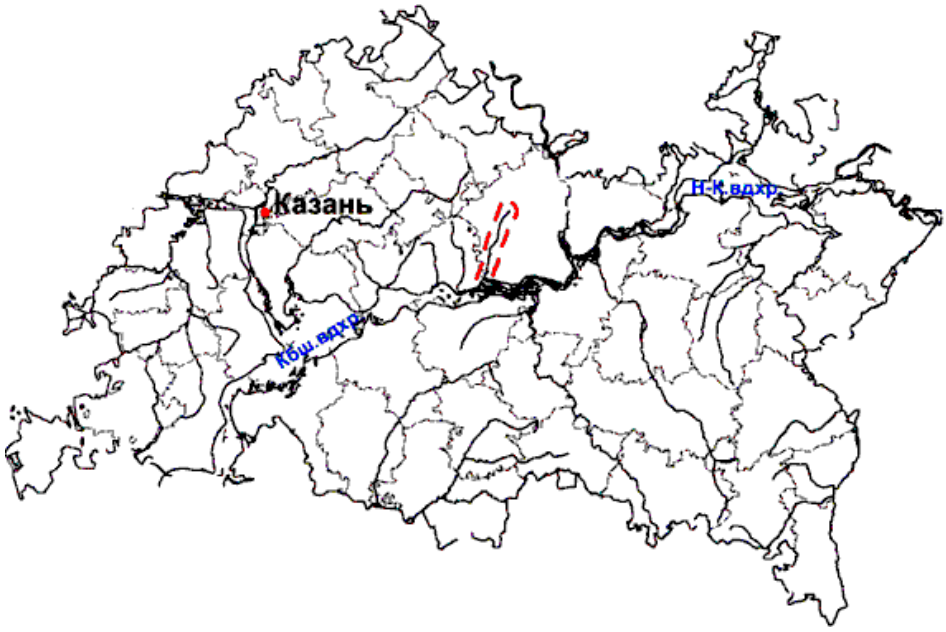

Рис. 6.

Река имеет длину 52,3 км. Площадь водосбора 0,6 тыс.км^2. Река протекает по возвышенной равнине, сильно расчлененной оврагами и балками. Долина реки асимметричная, широкая (2-3 км в устье), в нее заходят основные террасы камской долины. Невысокий обрыв третьей террасы сверху и по склону покрыт густыми зарослями леса, внизу - лиственного, а выше - соснового (лесистость водосбора 24%). Пойма реки узкая. Русло извилистое, узкое (5-6 м), неразветвленное. Берсут принимает 30 притоков. Густота речной сети в бассейне составляет 0,37 км/км^2.

Река маловодна, зарегулирована (3 пруда суммарным объемом 1,1 млн.м^3). Питание реки смешанное, преимущественно снеговое (59%). Гидрологический режим характеризуется высоким половодьем и низкой продолжительной меженью, изучается на гидрологическом посту у с. Урманчеево с 1935 г. (Мамадышский муниципальный район).

Распределение стока внутри года неравномерное. При среднем слое годового стока 170 мм, 100 мм приходится на период весеннего половодья, продолжительность которого около 30 дней. Максимальные расходы воды (274 м^3/сек) отмечались в 1979 г. у с. Урманчеево. Межень устойчивая (1,4 м^3/с в устье и 1,0 м^3/сек у с. Урманчеево). Модули подземного питания составляют 3,0-5,0 л/сек км^2. Для зимнего периода характерен продолжительный (150 дней) устойчивый ледостав (толщина льда 50-60 см).

Вода в реке гидрокарбонатно-сульфатно-кальциевая, мягкая весной (1,5-3,0 мг-экв/л) и жесткая (6,0-9,0 мг-экв/л) в межень, средней минерализации в половодье (150-250 мг/л) и повышенной (500-600 мг/л) в межень, средняя мутность 1500 мг/л.

По комплексным оценкам качество воды в реке Берсут в 2004-2005 годах характеризовалось как "грязная" (4"а" класс качества) по 11 ингредиентам.

В реке обнаружены 7 видов коловраток, 2 - ветвистоусых и 2 - веслоногих ракообразных. Самоочищение уравновешенное.

Река Берсут имеет большое хозяйственное значение для данного региона, используются предприятиями сельского хозяйства, основное направление которых - земледелие. В хозяйствах имеются животноводческие фермы, летние лагеря КРС и молодняка, скотомогильники, кладбища, склады минеральных удобрений и ядохимикатов (в т.ч. и в водоохранной зоне), что является нарушением водоохранного законодательства.

Меры охраны. Соблюдение режима охраны территории памятника природы, а также режима использования водоохранных зон в установленном законом порядке.

*2. **Памятник природы регионального значения «Река Ошняк»***

Река протекает по Пестречинскому и Рыбно-Слободскому муниципальным районам РТ. Исток реки находится в 0,5 км к югу от с.Новоникольское Пестречинского муниципального района, а устье у с.Русский Ошняк Рыбно-Слободского муниципального района. В качестве памятника природы река учреждена Постановлением СМ ТАССР от 10 января 1978 г. № 25 и Постановлением КМ РТ от 29 декабря 2005 г. № 644.



Рис. 7.

Длина реки составляет 36,5 км, площадь водосбора - 0,3 тыс.км^2. Протекает по плоской выровненной, полого наклоненной к югу равнине, на 24% занятой лесами. Долина асимметрична, в широкой (2-3 км) устьевой

части прослеживаются высокие (40-50 м) камские террасы, почти непрерывной полосой поднимающиеся над водохранилищем. Русло реки извилистое, неразветвленное, узкое (5-8 м). В устье реки, в результате подпора водохранилища, образованы большие заливы. Ошняк принимает 13 притоков, один из которых имеют длину более 10 км. Густота речной сети в бассейне составляет 0,33 км/км^2.

Река маловодна, зарегулирована (на реке имеется 5 прудов суммарным объемом 3,7 млн.м3). Питание смешанное, преимущественно снеговое (до 75%). Гидрологический режим характеризуется высоким половодьем и очень низкой продолжительной меженью. Постоянных наблюдений за режимом не ведется.

Распределение стока внутри года неравномерное. При среднем слое годового стока 160 мм, 120 мм приходится на период весеннего половодья, продолжительность которого составляет около 25 дней. Межень устойчивая, низкая (0,4 м3/сек). Модули подземного питания 1,0-3,0 л/сек км^2. Для зимнего периода характерен продолжительный (150 дней) устойчивый ледостав.

Вода в реке гидрокарбонатно-сульфатно-кальциевая, умеренно жесткая весной (3,0-6,0 мг-экв/л) и очень жесткая (9,0-12,0 мг-экв/л) в межень, средней минерализации в половодье (200-300 мг/л) и повышенной (700-1000 мг/л) в межень.

В составе гидробионтов 13 видов коловраток, 5 - ветвистоусых и 6 - веслоногих ракообразных. Один вид из редковстречаемых. Самоочищение уравновешенное.

Река Ошняк имеет большое хозяйственное значение для данного региона, используется предприятиями сельского хозяйства, в которых имеются животноводческие фермы, летние лагеря КРС и молодняка, скотомогильники, кладбища, склады минеральных удобрений и ядохимикатов (в т.ч. и в водоохранной зоне), размещение которых нарушает водоохранное законодательство.

Меры охраны. Соблюдение режима охраны территории памятника природы, а также режима использования водоохранных зон в установленном законом порядке.

3. ***Памятник природы регионального значения «Река Суша»***

Как памятник природы река утверждена Постановлением СМ ТАССР от 10 января 1978 г. № 25, Постановлением КМ РТ от29 декабря 2005 г. № 644.

Исток реки находится в 4 км западнее с.Кукеево, а устье в 4 км южнее с.Мельничный Починок.



Рис. 8.

Длина реки - 30,5 км, площадь водосбора - 0,4 тыс.км^2. Протекает по полого наклоненной на юг, опускающейся к водохранилищу крутым коренным склоном, покрытой лесными массивами (24%) равнине. Долина реки асимметричная, широкая (2-3 км) в низовьях, где четко прослеживаются камские террасы, заходящие в долину и поднимающиеся над водохранилищем на 8-10 м. Русло реки извилистое, неразветвленное, в нижней части испытывающее воздействие подпора водохранилища. Суша принимает 16 притоков, 3 из которых имеют длину более 10 км. Густота речной сети в бассейне составляет 0,43 км/км^2.

Река маловодна, зарегулирована (2 пруда суммарным объемом 1,2 млн.м3). Питание смешанное, преимущественно снеговое (до 61%). Гидрологический режим характеризуется высоким половодьем и очень низкой продолжительной меженью. Постоянных наблюдений за режимом не ведется.

Распределение стока внутри года неравномерное. При среднем слое годового стока 150 мм, 92 мм приходится на период весеннего половодья, продолжительность которого около 30 дней. Межень устойчивая, низкая (0,5 м3/сек). Модули подземного питания 3,0-5,0 л/сек км^2. Зимняя межень устойчивая, низкая, характеризуется продолжительным (150 дней) устойчивым ледоставом.

Вода в реке сульфатно-гидрокарбонатно-кальциевая, умеренно жесткая весной (3,0-6,0 мг-экв/л) и очень жесткая (9,0-12,0 мг-экв/л) в межень,

средней минерализации (200-300 мг/л) весной и повышенной (700-1000 мг/л) в межень.

В реке обитают 5 видов коловраток, 4 - ветвистоусых и веслоногих ракообразных. Самоочищение уравновешенное.

Река Суша имеет большое хозяйственное значение для данного региона, используется предприятиями сельского хозяйства, основное направление которых - земледелие. В хозяйствах имеются животноводческие фермы, летние лагеря КРС и молодняка, скотомогильники, кладбища, склады минеральных удобрений и ядохимикатов (в т.ч. и в водоохранной зоне).

Меры охраны. Соблюдение режима охраны территории памятника природы, а также режима использования водоохранных зон в установленном законом порядке.

4.***Памятник природы регионального значения «Река Шумбут»***

Памятник природы утвержден постановлением СМ ТАССР от 10 января 1978 г. №25, постановлением КМ РТ от 29 декабря 2005 г. № 644.

Исток реки находится между селами Верхний Арняш, Шемордан, Верхний Машляк, а устье в 3 км южнее с.Тукай.

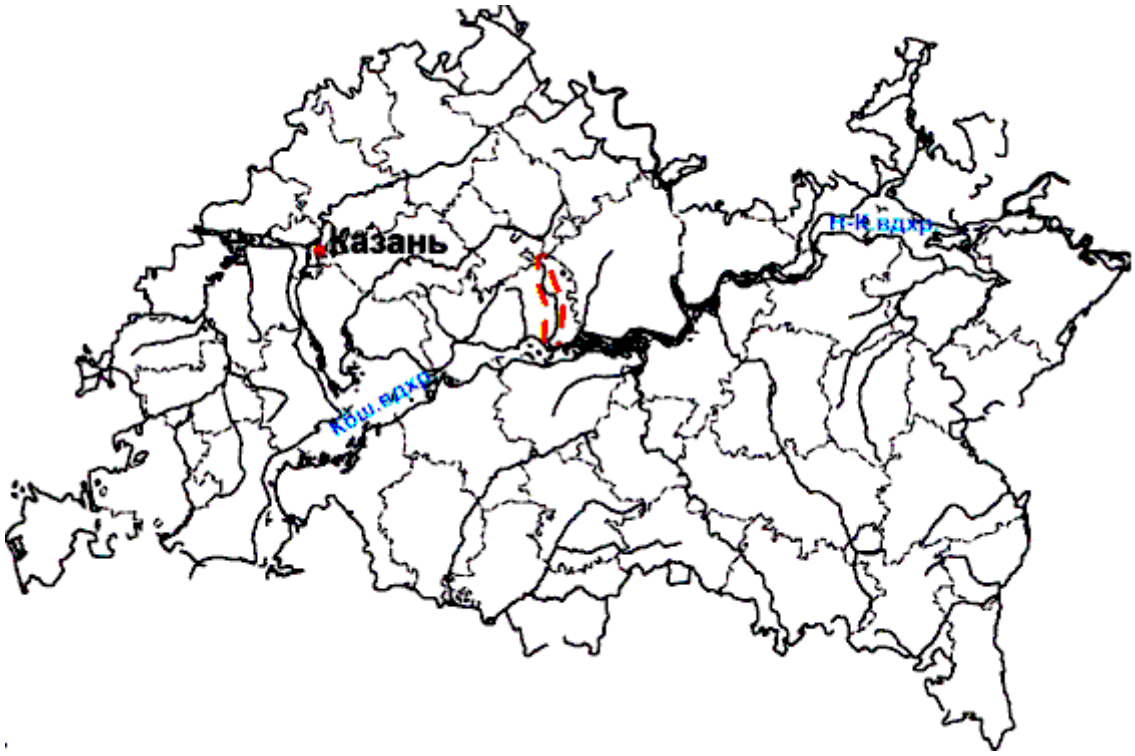

Рис. 9.

Длина реки - 43,9 км. Площадь водосбора - 0,5 тыс.км^2. Протекает по плоской, выровненной равнине, полого наклоненной в сторону Камы. Лесистость водосбора 24%. Долина асимметрична, в нижнем течении

сливается с широкой террасированной долиной р. Камы. Русло извилистое, неразветвленное, в нижнем течении подвержено влиянию подпора водохранилища. Шумбут принимает 15 притоков, 2 из которых имеют длину более 10 км. Густота речной сети в бассейне составляет 0,33 км/км^2.

Река маловодна, зарегулирована (2 пруда суммарным объемом 1,8 млн.м^3). Питание смешанное, преимущественно снеговое (до 82%). Гидрологический режим характеризуется высоким половодьем и очень низкой продолжительной меженью. Постоянных наблюдений за режимом не ведется.

Распределение стока внутри года неравномерное. При среднем слое годового стока 116 мм, 95 мм приходится на период весеннего половодья, продолжительность которого около 27 дней. Межень устойчивая, низкая (0,29 м^3/сек). Модули подземного питания 1,0-10,0 л/сек км^2. Для зимнего периода характерен продолжительный (150 дней) устойчивый ледостав.

Вода в реке сульфатно-гидрокарбонатно-кальциевая, умеренно жесткая весной (3,0-6,0 мг-экв/л) и жесткая (6,0-9,0 мг-экв/л) в межень, средней минерализации в половодье (200-300 мг/л) и повышенной (700-1000 мг/л) в межень.

В реке обнаружено 16 видов коловраток, 3 - ветвистоусых ракообразных, 1 вид веслоногих рачков. Самоочищение уравновешенное.

Имеет большое хозяйственное значение для данного региона, используется предприятиями сельского хозяйства, в которых имеются животноводческие фермы, летние лагеря КРС и молодняка, скотомогильники, кладбища, склады минеральных удобрений и ядохимикатов (в т.ч. и в водоохранной зоне), что является нарушением водоохранного законодательства. Среди водопользователей бассейна имеется промышленное предприятие (Шумбутский спиртзавод), которое сбрасывает свои сточные воды непосредственно в реку.

Меры охраны. Соблюдение режима охраны территории памятника природы, а также режима использования водоохранных зон в установленном законом порядке.

5. ***Памятник природы регионального значения «Берсутские пихтарники».*** Памятник природы утвержден постановлением Постановление СМ ТАССР от 9 мая 1972 г. №251 и Постановлением КМ РТ от 29 декабря 2005 г. №644.

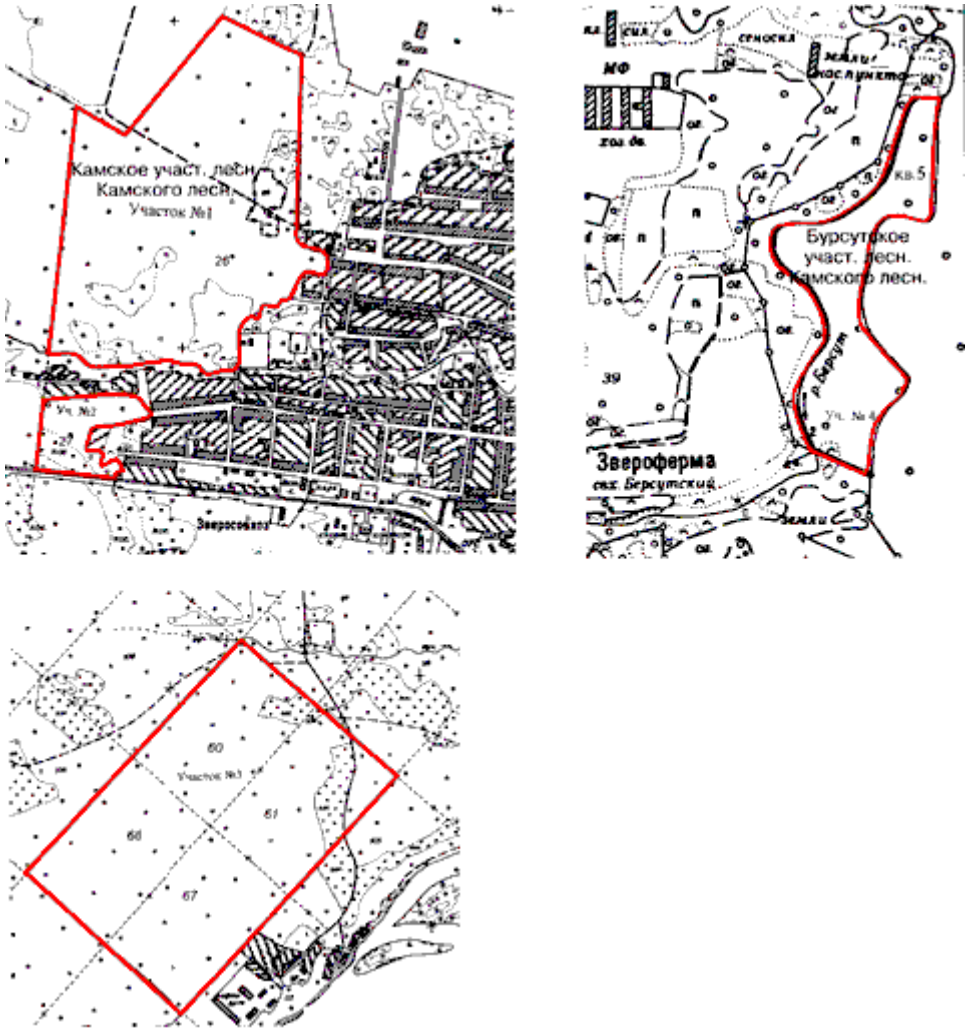

Рис. 10.

Памятник расположен на высоком коренном берегу Камы вдоль ее притока р. Берсут. Общая занимаемая площадь составляет 182,8 га, из которых в Рыбно-Слободском муниципальном районе 174,3 га. Лесные насаждения кварталов 26 и 5 представлены широколиственно-пихтовыми лесами на пермских карбонатных суглинках; кварталов 60, 61, 66, 67 - пихтово-широколиственными лесами сныте-волосистоосокового цикла. В лесном покрове на супесчаных отложениях склонов верхней террасы велика роль сосновых и производных березовых и осиновых лесов. Наибольшую ценность представляют фрагменты пихтарников, находящиеся на южной границе ареала пихты. Ель и пихта достигают 110-120-летнего возраста, при высоте 20-30 м, диаметре 0,6 м и полноте древостоя 0,7-0,8.

Чаще пихта произрастает с участием липы, ильма, клена и дуба в древостое. В подлеске отмечается большое разнообразие видов кустарников, характерных для широколиственных лесов (черемуха, рябина и лещина и др.). Для напочвенного покрова при доминировании неморальных видов (сныть, осока волосистая, пролесник, копытень, щитовник мужской и др.)

характерно участие и таежных видов (майник двулистный, гол окучник Линнея и др.). Моховой покров отсутствует или состоит из разрозненных дернинок мхов (плеурозиум Шребера, ритидиадельфус трехгранный, брахитециумы). Фауна изучена недостаточно. Из видов, включенных в Красную книгу РТ, здесь отмечен бурундук.

Кадастровая стоимость 1 га земли объекта составляет 22800 рублей (постановление КМ РТ от 12.12.2005 г. N 592).

Меры охраны. Соблюдение режима охраны памятника природы, установленного законодательствами РФ и РТ.

6. ***Памятник регионального значения «Лесные культуры лиственницы 1906 года»***. Памятник утвержден Постановлением СМ ТАССР от 13 августа 1987 г. № 344, Постановлением КМ РТ от 29 декабря 2005 г. № 644. Памятник природы расположен в 10 км от с.Камский (это ГБУ «Камское лесничество», Шумбутское участковое лесничество, кВ.116)

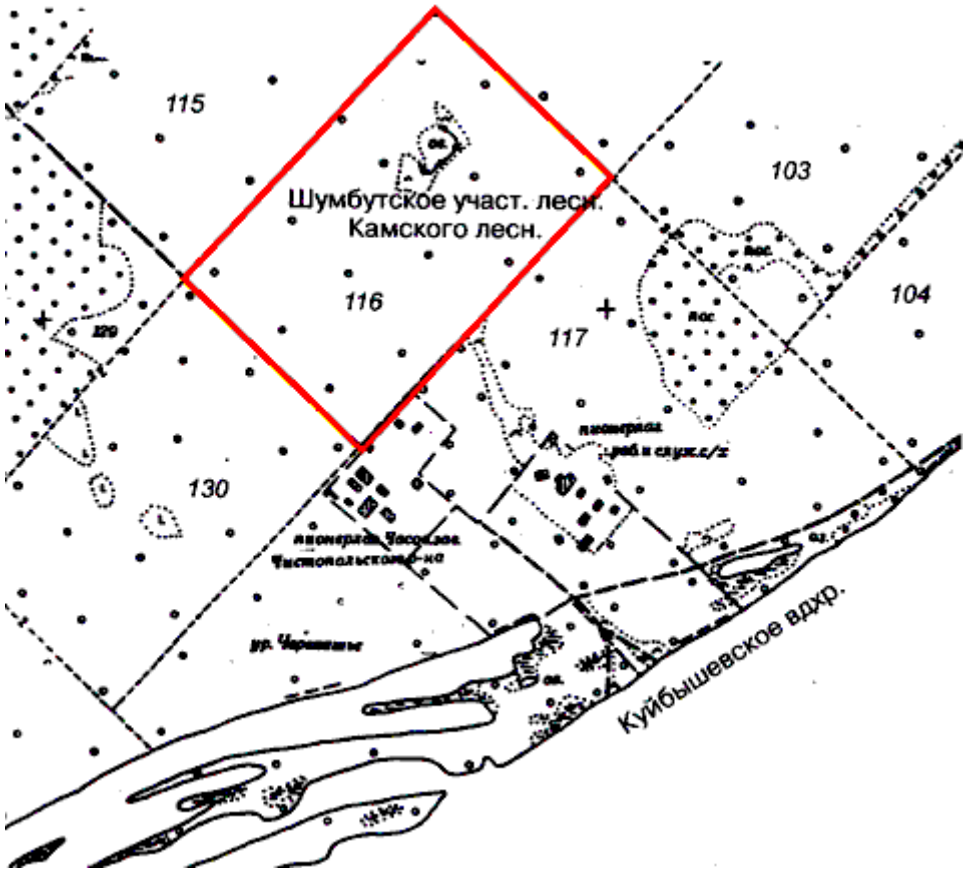

Рис. 11.

Участок сосново-лиственничных культур 1906 года занимает площадь 27,4 га, отличается высокой производительностью. Особую ценность представляют насаждения лиственницы, имеющие полноту 0,8.

Исследования флоры и фауны не проводились. Имеет научно-историческое значение для целей возобновления лесного растительного покрова.

Кадастровая стоимость 1 га земли объекта составляет 22800 рублей (постановление КМ РТ от 12.12.2005 г. N 592).

Меры охраны. Соблюдение режима охраны памятника природы, установленного законодательствами РФ и РТ.

7. ***Мешинский государственный охотничий заказник.*** Заказник утвержден Постановлением СМ ТАССР от 20 декабря 1984 г. № 686, Постановлением КМ РТ от 6 октября 1995 г. № 726, Постановлением КМ РТ от 12 августа 2004 г. № 367. Территориально Мешинский государственный охотничий заказник расположен на территории Мамадышского, Рыбно-Слободского, Пестречинского, Тюлячинского, Сабинского муниципальных районов РТ.



Рис. 12.

Площадь Мешинского государственного охотничьего заказника 131,67 тыс.га. Территория занята лесами и полевыми угодьями. Фауна представлена типично таежными видами. Видовой состав охотничьей фауны: лось, кабан, косуля, рысь, куница, лисица, бобр, белка, заяц-беляк, заяц-русак, норка

американская, глухарь, тетерев, серая куропатка. Значение объекта - охрана белки, бобра, тетерева, серой куропатки.

8. ***Шумбутский государственный охотничий заказник***

Охотничий заказник утвержден Постановлением СМ ТАССР от 25 июня 1963 г. № 356, Постановлением КМ РТ от 6 октября 1995 г. № 726, Постановлением КМ РТ от 12 августа 2004 г. № 367. Охотничий заказник расположен к западу и востоку от нижнего русла р.Шумбут.



Рис. 13.

Площадь государственного охотничьего заказника 12,5 тыс.га. Территория полностью занята лесом. Видовой состав охотничьей фауны: лось, кабан, бобр, лисица, енотовидная собака, рысь, куница, норка американская, ондатра, барсук, заяц-беляк, заяц-русак, белка, хорь лесной, тетерев, рябчик, водоплавающая дичь. Основное значение объекта - восстановление популяции бобра в данном регионе.

Как упоминалось выше, кроме особо охраняемых природных территорий, в границах Рыбно-Слободского муниципального района имеются два земельных участка, резервируемых под ООПТ. Это энтомологический заказник «Черняховский» и «Троицко-Урайский геологический разрез».

Таблица 42

Муниципальный район	Наименование объекта	Местоположение объекта и его площадь
Рыбно-Слободский муниципальный район	Энтомологический заказник «Черняховский»	В 1 км западнее с.Бетьги, площадь 10 га
	Троицко-Урайский геологический разрез	По правому берегу р.Камы на отрезке: с.Рыбная Слобода – с.Троицкий Урай –с.Пермячка. Площадь 3 000 га

Оценивая современное состояние особо охраняемых природных территорий Рыбно-Слободского муниципального района, можно отметить имеющееся антропогенное воздействие на указанные территории и со стороны объектов сельскохозяйственного (ферм, МТП, МТМ), специального назначения (свалок ТКО, скотомогильников, пр.) (Мешинский и Шумбутский государственный охотничий заказник), объектов водного и автомобильного транспорта (памятник природы «Берсутсткие пихтарники», «Лесные культуры лиственницы»).

3.8 Медико-демографические показатели здоровья населения

Важнейшими параметрами, характеризующими состояние здоровья населения, являются медико-демографические показатели.

Динамика демографических показателей в Рыбно-Слободском муниципальном районе представлена в таблице ниже.

Таблица 43

Число родившихся живыми, число умерших и естественный прирост насления в Рыбно-Слободском муниципальном районе в абсолютных значениях, человек[3]

Число родившихся живыми					Число умерших					Естественный прирост, убыть (-)				
2005	2006	2007	2008	2009	2005	2006	2007	2008	2009	2005	2006	2007	2008	2009
229	257	312	310	300	479	450	461	477	468	-250	-193	-149	-167	-168

Как видно из таблицы, наблюдается устойчивая положительная тенденция уровня рождаемости, однако смертность по-прежнему остается высокой, результатом чего является отрицательный естественный прирост.

Так, на 01.01.2010 г. смертность в Рыбно-Слободском муниципальном районе составила 10,7 человек на 1000 населения среднегодового постоянного населения. При этом средний возраст умерших мужчин в

[3] По данным Учебно-методического пособия «Статистика здоровья населения и здравоохранения» (по материалам Республики Татарстан за 2005-2009 годы), Казань, 2010 г.

Рыбно-Слободском муниципальном районе достигает 63,97 лет, а женщин – 77,5 лет.

Младенческая смертность в районе достигает 6,7 на 1000 детей, родившихся живыми, что даже меньше, чем в соседних муниципальных районах Предкамского региона (для сравнения в Тюлячинском муниципальном районе этот показатель составил 11,4, а Мамадышском – 7,4).

За период с 2005 по 2009 гг. наблюдалась и убыль и рост младенческой смертности.

Таблица 44

Коэффициент младенческой смертности в Рыбно-Слободском муниципальном районе

Коэффициент младенческой смерности, на 1000 детей, родившихся живыми				
2005	2006	2007	2008	2009
4,4	7,8	6,4	0,0	6,7

Во многом состояние здоровья населения Рыбно-Слободского муниципального района зависит от уровня и качества медицинского обслуживания, что можно оценить по обеспеченности врачами и средними медицинскими работниками, койками, их занятости и т. д. Данные об уровне и качестве медицинского обслуживания населения представлены в таблице ниже.

Таблица 45

Уровень и качество медицинского обслуживания населения Рыбно-Слободского муниципального района

Характеристика показателя	2005	2006	2007	2008
Обеспеченность врачами и средними медработниками на 1000 жителей:				
врачей	1,5	1,5	1,4	1,5
средних медицинских работников	9,5	9,2	9,2	8,7
Обеспеченность больничными койками на 1000 жителей	6,7	5,4	4,9	4,1
Обеспеченность амбулаторно-поликлиническими учреждениями (посещений в смену) на 1000 жителей	14,6	14,6	19,8	19,9
Средняя занятость койки в году	333	353	363	365
Среднее пребывание больного на койке	11,2	10,7	10,2	10,6
Оборот койки	29,8	33,1	35,7	34,6
Число жителей на 1 койку	150	183	202	241

Заболеваемость. Как показывает анализ данных МБУЗ «Рыбно-Слободская ЦРБ», распространенность болезней среди населения Рыбно-Слободского муниципального района в 2011 г. в сравнении с 2010 г. увеличилась и составила 37281 на 1000 населения (в 2010 г. – 37019), таким образом, прирост составил около 1%.

Рассматривая распространенность по различным возрастным группам можно отметить, что среди детей в возрасте от 0 до 14 лет она даже снизилась с 7247 до 7169 случаев, что составляет 1,1%. Среди подростков (15-17 лет), наоборот, наблюдается рост распространенности болезней: к 2011 г. распространенность достигла 2941 случай, увеличившись на 10% в сравнении с 2010 г. Отмечается незначительный рост распространенности и среди взрослого населения: так, в 2011 году она составила 27171 против 27101 случаев в 2010 г.

Первое место в общей структуре заболеваемости занимают болезни системы кровообращения, количество случаев которых доходит до 6133 случаев на 1000 населения, и органов дыхания (6060 случаев), за ними следуют болезни нервной системы и органов чувств (4822) и органов кровообращения (3035 на 10000 населения).

В структуре заболеваний среди взрослого населения картина распространенности заболеваний аналогична: первое место занимают болезни системы кровообращения 5415 случаев на 10000 населения, далее следуют болезни органов дыхания (3358 случаев) и болезни нервной системы и органов чувств (3484 случая), др.

Несколько отличается картина распространенности заболеваний среди подростков. Здесь преобладают болезни органов дыхания (609 случаев на 10000 населения), болезни нервной системы и органов чувств (559 случаев). Высока распространенность среди подростков и болезней глаза и его придатков – 256 случаев.

Детское население возраста от 0 до 14 лет представляет собой наиболее уязвимую часть населения, поэтому тут распространенность заболеваемости существенно выше, чем среди подростков. Как и среди подростков, здесь первое место занимают болезни органов дыхания (2093 случая) и болезни нервной системы и органов чувств (779 случаев). Высока распространенность среди детей и болезней органов пищеварения (630 случаев).

Таким образом, анализ частоты инфекционных и соматических болезней в динамике с оценкой медико-демографических показателей характеризует экологическую ситуацию (состояние атмосферного воздуха, питьевой воды и почвы) рассматриваемой территории.

Таблица 46

Распространенность болезней среди основных возрастных групп населения Рыбно-Слободского муниципального район за период с 2008 по 2011 гг. (данные ФБУЗ «Рыбно-Слободская ЦРБ»).

Наименование классов заболеваний	Всего				В том числе											
					среди детей (0-14 лет)				среди подростков (15-17 лет)				среди взрослых (18 лет и старше)			
	2008	2009	2010	2011	2008	2009	2010	2011	2008	2009	2010	2011	2008	2009	2010	2011
Итого по классам заболеваний	36640	36473	37019	37281	8264	7855	7247	7169	2928	2903	2671	2941	25448	25715	27101	27171
Из них:																
Некоторые инфекционные и паразитарные болезни	795	816	974	904	251	267	277	271	38	33	39	31	506	516	658	602
Новообразования	881	944	1065	1066	33	27	29	29	8	10	7	6	840	907	1029	1031
Болезни крови, кроветворных органов и отдельных нарушений, вовлекающих иммунный механизм	653	526	509	403	289	168	168	175	45	39	41	43	319	319	300	185
Болезни эндокринной системы, расстройства питания и нарушения обмена веществ	1317	1457	1543	1705	394	368	346	339	169	149	149	142	754	940	1048	1224
Психические расстройства	1250	1287	1214	1185	37	49	49	44	27	31	22	20	1186	1207	1143	1121
Болезни нервной системы и органов чувств	5086	4929	4929	4822	913	836	787	779	627	619	541	559	3546	3474	3601	3484
В том числе болезни нервной системы	1472	1518	1424	1404	329	309	267	272	263	282	233	227	880	927	924	905
Болезни глаза и его придатков	2758	2594	2660	2598	416	386	367	356	272	253	239	256	2070	1955	2054	1986
Болезни уха и сосцевидного отростка	856	817	845	820	168	141	153	151	92	84	69	76	596	592	623	593
Болезни системы кровообращения	5480	5670	5973	6133	493	462	453	450	292	277	265	268	4695	4931	5255	5415
Болезни органов дыхания	6111	6608	6131	6060	2260	2360	2108	2093	548	617	558	609	3303	3631	3465	3358

Болезни органов пищеварения	2965	2857	2837	3035	805	782	681	630	251	241	226	237	1909	1834	1930	2168
Болезни кожи и подкожной клетчатки	1163	1130	1164	1171	369	354	367	352	152	132	123	132	642	644	674	687
Болезни костно-мышечной системы	4064	3902	3930	4074	636	525	448	429	236	228	208	203	3192	3149	3274	3442
Болезни мочеполовой системы	2376	2362	2377	2335	268	249	247	263	113	104	103	99	1995	2009	2027	1973
Врожденные аномалии (пороки развития), деформации и хромосомные нарушения	146	143	115	102	97	90	75	63	29	32	21	20	20	21	19	19
Симптомы, признаки и отклонения от нормы, выявленные при клинических и лабораторных исследованиях, не классифицированные в других рубриках	1752	1647	1471	1626	1006	917	801	816	257	221	199	409	489	509	471	401
Травмы, отравления и некоторые другие последствия воздействия внешних причин	1995	2060	2241	2146	270	266	278	313	136	170	168	150	1589	1624	1795	1683

3.9 Природно-экологический потенциал района

Экологический потенциал территории – это способность обеспечивать человека первичными (не связанными с производством) средствами существования: воздухом, светом, теплом, питьевой водой, пищевыми продуктами, а также условиями трудовой деятельности и т.д. как видно, природно-экологический потенциал обусловлен сочетанием многих природных факторов (ресурсов), взаимодействие которых определяет интегральный экологический эффект каждой конкретной территории. Природные факторы действуют на человека совместно, отнюдь не всегда однонаправлено, и нередко влияние различных факторов может быть взаимоисключающим. Природно-экологический потенциал может быть низким как по природным свойствам, так и в результате деградации территории из за неразумной хозяйственной деятельности. Всесторонняя характеристика экологического потенциала требует учета многих десятков или даже сотен показателей, но его сравнительная оценка может быть основана на немногих ведущих, или определяющих факторах. К таким факторам относятся экологически облигатные, незаменимые качества ландшафта, отсутствие которых сводит экологический потенциал к нулю, поскольку без них жизнь вообще невозможна. Таковы, прежде всего, тепло и влага. Надо подчеркнуть, что от их количества и соотношения зависят многие другие, как бы производственные экологические свойства территории, в том числе ее биологическая продуктивность, биохимические процессы, степень потенциальной опасности природно-очаговых заболеваний, многие стихийные природные явления и т.д.

Очевидно, найти какую-либо единую интегральную количественную меру экологического потенциала невозможно. Любая комплексная оценка его может быть лишь условной и достаточно генерализованной.

Экологический потенциал Рыбно-Слободского муниципального района можно оценить по следующим показателям:

- Количество бассейнов, шт.
- Объемы сбросов сточных вод, млн. м³;
- Качество питьевой воды, % нестандартных проб;
- Микробиологическая чистота продуктов питания, % нестандартных проб;
- Условия труда, количество работающих с вредными факторами производственной среды, %;
- Выбросы ЗВ веществ в атмосферу, тыс. т./год;
- Отходы животноводства тыс. т./год;
- Степень распаханности, %;
- Степень эродированности, %;
- Объем минеральных удобрений, т/год;
- Использование пестицидов, т/год.

Одновременно оценивался природно-ресурсный потенциал, который определяется, как способность обеспечивать общественное производство энергетическими и сырьевыми ресурсами. Истощение этого потенциала ведет к

серьезным экологическим проблемам (обезлесивание, потеря плодородия почв, дигрессия пастбищ и др.). При оценке природно-ресурсного потенциала использовались такие показатели как:

- Количество бассейнов, шт.
- Средняя абсолютная высота, м
- Сумма биологически активных температур, °С
- Гидротермический коэффициент
- Максимальная высота снежного покрова (см)
- Первичная продуктивность природных экосистем (т/га год)
- Радиационный коэффициент сухости
- Годовая суммарная радиация (мДж/м²)
- Годовая сумма осадков (мм)
- Густота оврагов (км/км²)
- Сельскохозяйственная освоенность района (площадь пашни, отнесенная к площади муниципального района);
- Плодородие почв (содержание гумуса);
- Залесенность, км²;
- Водообеспеченность (норма стока), л/с/км²
- Эродированность пашни, % от общей площади пашни.

В основу классификации территориальных единиц была положена комплексная количественная оценка, выраженная в баллах (очень низкий - 1 балл, низкий –2, средний – 3, высокий – 4, очень высокий – 5).

Оценка по природно-экологическому и природно-ресурсному потенциалам Рыбно-Слободского муниципального района отражена в таблицах ниже(Схема территориального планирования Республики Татарстан, утвержденная КМ РТ 21.02.2011 г.).

Таблица 47

Оценка Рыбно-Слободского муниципального района по природно-экологическому потенциалу (в баллах)

Показатели	**баллы**
Качество питьевой воды	3
Качество прод. питания	3
Условия труда	-
Выбросы в атмосферу	5
Отходы животноводства	4
Процент распаханности	3
Процент эродированности	2
Использование минеральных удобрений	5
Использование пестицидов	5
Сбросы сточных вод	5
Сумма баллов	**35**
Итоговый балл	**2**

Таблица 48

Оценка Рыбно-Слободского муниципального района по природно-ресурсному потенциалу (в баллах)

Показатели	**Баллы**

Кол-во бассейнов	3
Средняя абсолютная высота	4
Сумма биологически активных температур	4
Максимальная высота снежного покрова	2
Первичная продуктивность природных экосистем	2
Годовая суммарная радиация	4
Годовая сумма осадков	2
Густота оврагов	2
Залесенность	2
Средний уклон	3
Содержание гумуса	1
С/х освоенность	1
Эродированность	2
Водообеспеченность	3
Сумма баллов	**35**
Итоговый балл	**2**

Проведенный анализ показал, что Рыбно-Слободский муниципальный район имеет низкий уровень как природно-экологического, так и природно-ресурсного потенциала. Однако для района характерна высокая эродированность, низкое содержание гумуса в почвах, средняя водообеспеченность. Район испытывает на себе высокую сельскохозяйственную нагрузку, связанную, в том числе, и с внесением в почвы минеральных удобрений и средств борьбы с вредителями сельскохозяйственных культур.

4. Комплексная оценка территории Рыбно-Слободского муниципального района по основным видам использования

Важным элементом территориального планирования является применение комплексного подхода к решению задач обеспечения эффективного природопользования.

Под *комплексной оценкой* понимается сравнительная оценка отдельных участков территории района по комплексу природных и антропогенных факторов с точки зрения благоприятности их использования в целях осуществления тех или иных видов хозяйственной деятельности.

Основные *задачи* комплексной оценки:

1. определение видов хозяйственной деятельности, обеспечивающих выполнение целей Схемы территориального планирования;
2. поиск территориальных ресурсов для развития выбранных видов хозяйственного использования территории;
3. выявление свойств территории, ограничивающих и осложняющих тот или иной вид ее использования.

В Схемах территориального планирования в качестве основных видов использования территории, как правило, выступают наиболее генерализованные виды хозяйственной деятельности: градостроительство, массовый отдых, сельское, лесное, рыбное хозяйство, охрана окружающей среды и др. В данной работе акцент сделан на строительный, сельскохозяйственный и рекреационный виды деятельности.

Рыбно-Слободский муниципальный район относится к районам, в которых равносильно развиты и сельское хозяйство, и промышленный сектор экономики. В этой связи использование современных подходов, предусматривающих комплексное освоение и развитие территории, становится необходимой составной частью стратегии развития района.

Одним из перспективных направлений развития Рыбно-Слободского муниципального района является развитие сферы экологического туризма и рекреации. Как известно, развитие рекреационной деятельности оказывает стимулирующее воздействие на многие секторы экономики (в том числе транспорт, связь, торговлю), способствует созданию рабочих мест, увеличению налогооблагаемой базы.

Градостроительство, решая вопросы долгосрочного территориального прогнозирования и планирования, формирует условия благоприятной среды жизнедеятельности и обеспечивает функционирование и развитие крупнейшего сектора экономики, имеющего дело с использованием земель, рынком недвижимости, формированием транспортной инфраструктуры, развитием поселений и их жилищно-коммунального хозяйства, нормированием строительства жилых, общественных, административных, промышленных зданий и сооружений.

Дальнейшее развитие промышленности и сельского хозяйства в районе способствует социальному контролю над территорией, сохранению

исторически сложившихся агроландшафтов, экологическому благополучию природной среды, росту рекреационного потенциала территорий.

Объект и факторы комплексной оценки.

Объектом комплексной оценки Схемы территориального планирования является вся территория Рыбно-Слободского муниципального района.

Оценка территории производилась по двум группам факторов – природным и антропогенным.

Природные факторы группировались в три основные генетически схожие группы условий (блоки), в той или иной мере определяющие возможный вид использования исследуемой территории:

1. Литогенная группа условий имеет наибольшее значение при оценке территории для целей строительства и включает в себя:
   - инженерно-геологические условия – показатель, который оценивался на основе районирования территории по благоприятности инженерно-геологических условий (см. раздел 2.8).
   - распространение карста – показатель, который оценивался на основе точечного распространения карстовых воронок согласно Схеме инженерно-геологической оценки территории Рыбно-Слободского муниципального района.
   - глубина эрозионного расчленения – показатель, показывающий разницу между максимальными и минимальными абсолютными отметками в бассейне (в качестве ОТЕ использовались речные бассейны третьего порядка). Оценивался показатель, в площадном эквиваленте умноженный на балловый коэффициент, который определялся по карте глубины эрозионного расчленения, выполненной ООО «Экоэксперт» при разработке Схемы территориального планирования Республики Татарстан. Индивидуальные значения по каждому элементарному речному бассейну были распределены на 6 интервалов в зависимости от эрозионной опасности территории (таблица 49).

Таблица 49

Ранжирование глубины эрозионного расчленения

Разница высот, м	Эрозионная опасность территории	Балл
Менее 40	Эрозионно-неопасная	5
40-80	Эрозионно-низкоопасная	4
80-120	Эрозионно-среднеопасная	3
120-160	Эрозионно-сильноопасная	2
160-220	Эрозионно-крайнеопасная	1
Более 220	Динамическая эрозия	0,5

   - густота овражного расчленения – показатель, который определяется путем деления длин оврагов на площадь бассейна третьего порядка (км/км^2). Оценивался показатель, в площадном эквиваленте умноженный на балловый коэффициент, который определялся по карте густоты овражного расчленения, выполненной ООО «Экоэксперт» при разработке Схемы территориального планирования Республики

Татарстан. Индивидуальные значения по каждому элементарному речному бассейну были распределены на 6 интервалов (таблица 50) в зависимости от развития овражно-балочной сети.

Таблица 50

Ранжирование густоты овражного расчленения

Отношение длины оврагов на площадь бассейна, км/км^2	Балл
Менее 0,01	5
0,01-0,025	4
0,025-0,1	3
0,1-0,25	2
0,25-0,5	1
Более 0,5	0,5

- уклон поверхности (крутизна склонов) – показатель, который применяется при оценке территории для всех видов хозяйственной деятельности, но наиболее важен в определении условий строительства и сельского хозяйства, измеряется в градусах. Оценивался показатель в площадном эквиваленте по карте уклона поверхности (масштаб 1:100000), умножался на обобщенный балловый коэффициент, который был получен вследствие преобразования комбинированной шкалы уклонов поверхности и пригодности территории для различных видов использования (И.П. Чалая, 1973) (таблица 51).

Таблица 51

Ранжирование уклона поверхности относительно пригодности территории для различных видов хозяйственной деятельности

Уклон поверхности, градусы	Балловый коэффициент строительства	Балловый коэффициент сельского хозяйства	Балловый коэффициент рекреации	Итоговый балловый коэффициент
Менее 0,5	0,8	0,8	0,7	0,8
0,5-2	1	1	0,9	1
2-5	1	0,9	0,9	0,9
5-10	0,8	0,5	1	0,8
10-20	0,6	0,4	1	0,6
Более 20	0,2	0,2	1	0,4

- ландшафтная структура – показатель, подразумевающий под собой сумму отношений площади территорий, занятой определенным типом местности на общую площадь ОТЕ, умноженных на соответствующий балл в соответствии с таблицей 52. В основу была положена Ландшафтная карта Республики Татарстан под ред. проф. О.П. Ермолаева.

Таблица 52

Ранжирование типов местности относительно пригодности территории для различных видов хозяйственной деятельности

Тип местности	Балл
водораздельный	1
приводораздельные (верхние) части склонов	1
средние части склонов	2
нижние части склонов	3
высокие террасы средних и малых рек	4
низкие террасы средних и малых рек	4
4-я терраса крупных рек	3
3-я терраса крупных рек	3
1-я и 2-я нерасчлененные террасы крупных рек	4
склоны террас крупных рек	4
пойма	5

2. Гидротермическая группа условий определяет условия расселения, развития промышленности, сельскохозяйственного производства, рекреационные возможности, включает в себя следующие показатели:
   - гидрогеологические условия – показатель, который оценивался на основе выделения гидростратиграфических подразделений по пригодности использования в качестве источников хозяйственно-питьевого водоснабжения согласно гидрогеологической карте территории Рыбно-Слободского муниципального района (см. рисунок 1);
   - густота речной сети – отношение длины речной сети к площади бассейна, выражается км/км², показатель определяет обеспеченность территории поверхностными водными объектами.
   - суммарный климатический показатель – вычислялся на основе пяти климатических параметров: годовая суммарная солнечная радиация, средняя годовая температура воздуха, годовая сумма атмосферных осадков, высота снежного покрова, метеорологический потенциал загрязнения атмосферы (МПЗА). Оценка климатических параметров в границах района определялась по климатическим картам методом линейной интерполяции известных значений климатических параметров с выделением 3 зон благоприятности ОТЕ с присвоением определенного балла благоприятности (0,2; 0,4; 0,6; 0,8; 1), которые в последующем перемножались. В основу были положены климатические карты Республики Татарстан, выполненные ООО «Экоэксперт» при разработке Схемы территориального планирования Республики Татарстан.
3. Функциональная группа условий, главным образом, определяет условия развития конкретного вида хозяйственной деятельности, включает в себя:

- почвенные условия – показатель, оцененный на основе почвенного бонитета, переведенного в площадной эквивалент и умноженный на балловый коэффициент ценности почвы, который определялся по почвенной карте Республики Татарстан.
- функциональное использование земель – данный показатель представляет собой сумму отношений площади территорий, занятой одним из типов функционального использования земель для всех видов хозяйственной деятельности на общую площадь ОТЕ, умноженных на соответствующий балл по таблице 53.

Таблица 53

Ранжирование типов функционального использования земель относительно ценности для всех видов хозяйственной деятельности

Тип функционального использования земель	Балл
водоем	3
лес	2
луг	1

- функциональное использование земель (для сельского хозяйства) – данный показатель представляет собой сумму отношений площади территорий, занятой одним из типов функционального использования сельскохозяйственных земель на общую площадь ОТЕ, умноженных на соответствующий балл в соответствии с таблицей 54.

Таблица 54

Ранжирование типов функционального использования сельскохозяйственных земель относительно ценности

Тип функционального использования земель	Балл
Орошаемые пашни	3
Огороды, фруктовые сады	3
Пашни	2
Сенокосы	2
Пастбища	1

- функциональное использование земель (для градостроительства) – данный показатель представляет собой сумму отношений площади территорий, входящих в границу населенных пунктов и территорий, перспективных для градостроительного освоения на общую площадь ОТЕ, умноженных на соответствующий балл (2 и 1 соответственно).

Помимо основных природных факторов на характер использования территории влияют и антропогенные условия, т. е. привнесенные деятельностью человека, которые по силе своего воздействия могут конкурировать с природными факторами, а в ряде случаев и превосходить их.

Антропогенные факторы группировались в две генетически схожие группы показателей, в той или иной мере определяющие возможный вид использования исследуемой территории:

1. ***Стимулирующая группа показателей***, главным образом, определяет уровень урбанизации территории, имеет стимулирующее значение для

всех видов хозяйственной деятельности, но наибольшее значение играет при оценке территории для целей строительства, включает в себя:

- степень транспортного обслуживания территории – доля охвата транспортной сети, которая определялась как отношение площади 2-х километровой зоны от дорог с твердым покрытием, железнодорожных станций и 3-х километровой зоной от железнодорожных вокзалов к общей площади ОТЕ.
- степень обслуживания территории инженерными сетями – показатель, определяющий обеспеченность территории инженерными сетями. Определяется как отношение протяженности инженерных сетей (водопровод, газопровод, линий связи и электропередач) к площади ОТЕ, выражается км/км².
- степень обслуживания инженерными сооружениями – показатель, определяющий обеспеченность территории инженерными сооружениями. Определяется как наличие инженерных сооружений (АТС, ГРС, водонапорные башни, электроподстанции) к площади ОТЕ;
- степень обслуживания территории социальными учреждениями – показатель, определяющий обеспеченность территории социальными учреждениями. Определяется как наличие социальных учреждений с учетом их значимости (таблица 55) к площади ОТЕ.

Таблица 55

Ранжирование социальных учреждений по значимости

Социальное учреждение	Балл
детские сады, средняя школа, школа-интернат, поликлиника, участковая больница, стационар, станция скорой медицинской помощи, дом-интернат для престарелых и инвалидов, дом-интернат для умственно отсталых людей, социальный приют для детей и подростков, центр социального обслуживания населения	2,0
основная школа, физкультурно-оздоровительные комплексы, бассейны, РДК	1,8
амбулатория, предприятия торговли, центральная библиотека	1,6
колледж, начальные школы, ДЮСШ, СДК, музей, библиотека, центральная детская библиотека	1,4
отделение почтовой связи, детская библиотека, УПП	1,2
предприятия коммунального обслуживания, ФАП, картодром, лыжная база, плоскостное сооружение, спортзал, СК, комнаты милиции	1,0

- степень развития животноводческой отрасли – показатель, определяющий наличие животноводческих объектов с учетом специализации и производственной мощности, выраженных в балловых коэффициентах согласно таблице 56, к площади ОТЕ.

Таблица 56

Ранжирование животноводческих объектов по специализации и производственной мощности

Специализация	Производственные мощности, кол-во голов

	Меньше 500	500-1000	Более 1000
КРС, свинофермы, рыбхозы	1,4	1,6	2
Овцефермы, конный двор	1,2	1,4	1,6
Пасеки, заброшенные и пустующие фермы, летние лагеря	1	-	-

– степень обслуживания территории туристско-рекреационными объектами – показатель, определяющий наличие туристско-рекреационных объектов с учетом специализации и значения, выраженных в балловых коэффициентах согласно таблице 57, к площади ОТЕ.

Таблица 57

Ранжирование туристско-рекреационных объектов по специализации и значению

Специализация	Значение туристско-рекреационных объектов		
	местное	республиканское	федеральное
Спорткомплексы, санатории, профилактории, дома отдыха, лыжные базы, гостиницы, детские лагеря	1,6	1,8	2
Музеи, картодромы	1,4	1,6	1,8
Памятники архитектуры и археологии	1,2	1,4	1,8
Религиозные объекты (мечети, церкви) имеющие статус памятника архитектуры	1,4	1,8	2
Религиозные объекты (мечети, церкви), парки	1,2	1,4	1,6

2. Лимитирующая группа показателей определяется нормативно закрепленной степенью ограничения на использование той или иной территории и включает в себя:
   – степень санитарно-гигиенических условий – показатель, определяющий санитарно-гигиеническую обстановку территории ОТЕ, выраженную в площадном эквиваленте санитарно-защитных зон и санитарных разрывов без учета их перекрытия.
   – защита водных ресурсов – показатель, определяющий возможность использования приаквальных территорий и территорий, прилегающих к источникам хозяйственно-питьевого водоснабжения, выраженных в площадном эквиваленте водоохранных зон и 3-го пояса зон санитарной охраны источников хозяйственно-питьевого водоснабжения.
   – условия охраны природы – показатель, определяющийся степенью допустимого использования особо охраняемых природных территорий. Определяется по дополненной формуле (1), предложенной группой авторов (Абдуллина, Мальцевой, Потравный, 2005):

$$G = S_{ООПТ} \times G_y \times G_c \times G_s, \qquad (1)$$

где, G_y – коэффициент уязвимости территории;

G_c – коэффициент, учитывающий статус особо охраняемой природной территории;

G_s – коэффициент, учитывающий площадь отдельных особо охраняемых природных территорий относительно площади района;

$S_{ООПТ}$ – площадь особо охраняемой природной территории.

Зависимость коэффициент уязвимости территории *Gy* от категории особо охраняемой природной территории представлена в таблице 58.

Таблица 58

Зависимость коэффициент уязвимости территории (Gy) от категории ООПТ

Категория особо охраняемой территории	Применяемый коэффициент уязвимости территории, Gy
Заповедник (З)	5
Национальный парк (НП)	1,8
Природный (комплексный) заказник (ГПЗ)	1,6
Памятник природы (ПП)	1,4
Государственный охотничий заказник (ГОЗ)	1,2
Резервируемые территории под ООПТ	1

Зависимость коэффициента *Gc* от статуса особо охраняемой природной территории представлена в таблице 59.

Таблица 59

Зависимость коэффициента Gc от статуса ООПТ (Абдуллина, 2005)

Статус особо охраняемой территории	Применяемый коэффициент статуса ООПТ, Gc
Особо охраняемая территория федерального значения (Ф)	1,6
Особо охраняемая территория регионального значения (Р)	1,2
Особо охраняемая территория местного значения (М)	1

Зависимость коэффициента *Gs* от площади ООПТ для Рыбно-Слободского муниципального района представлена в таблице 60.

Таблица 60

Зависимость коэффициента Gs от площади ООПТ

Площадь ООПТ относительно площади района, %	Применяемый площадной коэффициент ООПТ, Gs
Менее 0,01	1,4
0,01 – 0,2	1,2
Более 0,2	1

Каждый из оценочных факторов в зависимости от конкретных значений его показателей выражает степень благоприятности или неблагоприятности освоения территории конкретным видом хозяйственного использования. При этом один и тот же фактор может быть благоприятным для одного вида хозяйствования и неблагоприятным для другого. Так, например, высокий бонитет почв благоприятствует сельскохозяйственной деятельности и выступает в качестве ограничения для градостроительного использования территории.

В данной работе были выделены три группы оценочных районов: особо благоприятные, благоприятные и условно благоприятные.

Принципы выделения операционной территориальной единицы (ОТЕ)

Выделение операционно-территориальных единиц (ОТЕ) производилось на основе построения полигонов Тиссена (ячейки Дирихле, диаграмма Воронова) которые представляют собой специальные полигоны, каждый из которых содержит только одну точку, при этом внутри полигона расстояние из любого места до связанной с этим полигоном точки ближе, чем до любой другой точки. Полигоны Тиссена строились от центров сельских поселений и пгт. Рыбная Слобода, тем самым анализ производился с учетом ресурсной доступности природно-антропогенного потенциала территории и пространственного расселения населения в структуре района.

В результате этого в Рыбно-Слободском муниципальном районе было выделено 28 ОТЕ. Такие небольшие по площади ОТЕ позволили с высокой степенью подробности произвести комплексную оценку территории для выделенных выше видов хозяйственной деятельности.

Техника выполнения комплексной оценки

В работе использовался параллельный способ выполнения комплексной оценки, позволяющий обоснованно выбирать факторы, оказывающие наибольшее влияние на тот или иной вид хозяйственного использования территории.

Указанный способ заключался в составлении трех схем оценки пригодности территории для использования в целях градостроительства, сельского хозяйства и рекреации на основе вычисления интегрального показателя потенциала территории для каждого ОТЕ по каждому виду хозяйственной деятельности.

Интегральный показатель потенциала территории (ИППТ) вычисляется по формуле 2 следующим образом:

$$ИППТ_k = \sum_{i=1}^{n} \frac{w_i \times v_k}{S_{OTEi}} - \sum_{i=1}^{n} \frac{l_i \times v_k}{S_{OTEi}}, \qquad (2)$$

Где $ИППТ_k$ – интегральный показатель потенциала территории для *k*-ого вида хозяйственной деятельности (градостроительство, сельское хозяйство, рекреация);

w_i – приведенное значение фактора, повышающего потенциал территории для *i*-ого ОТЕ, получается вследствие перевода полученных значений показателя в доли от единицы путем деления их на максимальное значение показателя, полученное эмпирическим путем;

l_i – приведенное значение фактора, понижающего потенциал территории для *i*-ого ОТЕ, получается аналогично приведенному значению фактора, повышающего потенциал территории;

v_k – весовой коэффициент показателя для *k*-ого вида хозяйственной деятельности, присваивался экспертно-статистическим путем, в таблице 60 представлены весовые коэффициенты по видам хозяйственной деятельности;

S_{OTEi} – площадь *i*-ого ОТЕ.

Таблица 61

Весовые коэффициенты по основным видам использования

Показатель		Весовой коэффициент для градостроительства ($v_{гр}$)	Весовой коэффициент для сельского хозяйства ($v_{сх}$)	Весовой коэффициент для рекреации ($v_{рек}$)
I Природные показатели				
Литогенные условия	Инженерно-геологические условия	1,8	1,2	1
	Распространение карста	1,2	1	1,2
	Глубина эрозионного расчленения	1,4	1,4	1
	Густота овражного расчленения	1,4	1,6	1,2
	Уклон поверхности	1,6	1,6	1,2
	Ландшафтная структура	1,2	1,2	1,8
Гидротермические условия	Гидрогеологические условия	1,8	1,2	1,2
	Густота речной сети	1,2	1,2	1,8
	Суммарный климатический показатель	1,8	1,8	1,2
Биогенные условия	Почвенный показатель	1,2	2	1
	Функциональное использование земель	1	1	2
	Функциональное использование земель (для сельского хозяйства)	0	2	0
	Функциональное использование земель (для градостроительства)	2	0	0
II Антропогенные показатели				
Стимулирующие показатели	Степень транспортного	2	1	1,6

	обслуживания территории			
	Степень обслуживания территории инженерными сетями	1,4	1	1
	Степень обслуживания территории инженерными сооружениями	1,6	1	1
	Степень обслуживания территории социальными учреждениями	2	0	1
	Степень развития животноводческой отрасли	0	2	1
	Степень обслуживания территории туристско-рекреационными объектами	1	0	2
Лимитирующие показатели	Степень санитарно-гигиенических условий	2	1,6	1,4
	Защита водных ресурсов	1,2	1,2	0
	Условия охраны природы	1,4	1,5	1,8

Полученные значения ИППТ по каждому виду хозяйственной деятельности делились на три равных интервала. В результате была выделена оценочная градация благоприятности исследуемой территории (особо благоприятная, благоприятная, условно благоприятная), на основе которой были построены три схемы оценки пригодности территории для использования в целях градостроительства, сельского хозяйства и рекреации (рисунки 14-16).

Полученные оценочные карты были сведены в интегральную комплексную карту оценки территории Рыбно-Слободского муниципального района по основным видам ее использования (рисунок 17) методом градиентных шкал.

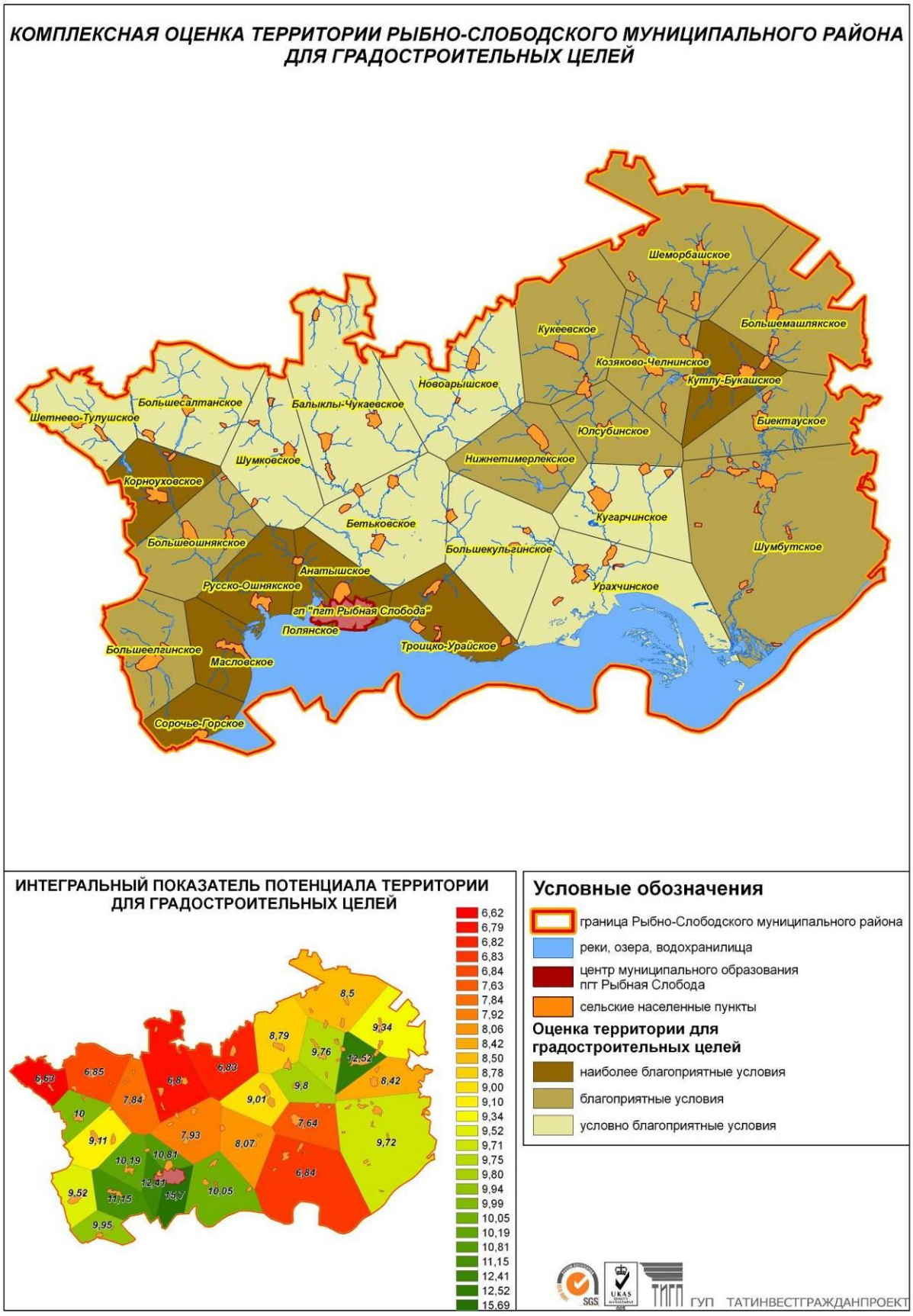

Рис. 14. Комплексная оценка территории Рыбно-Слободского муниципального района для градостроительных целей

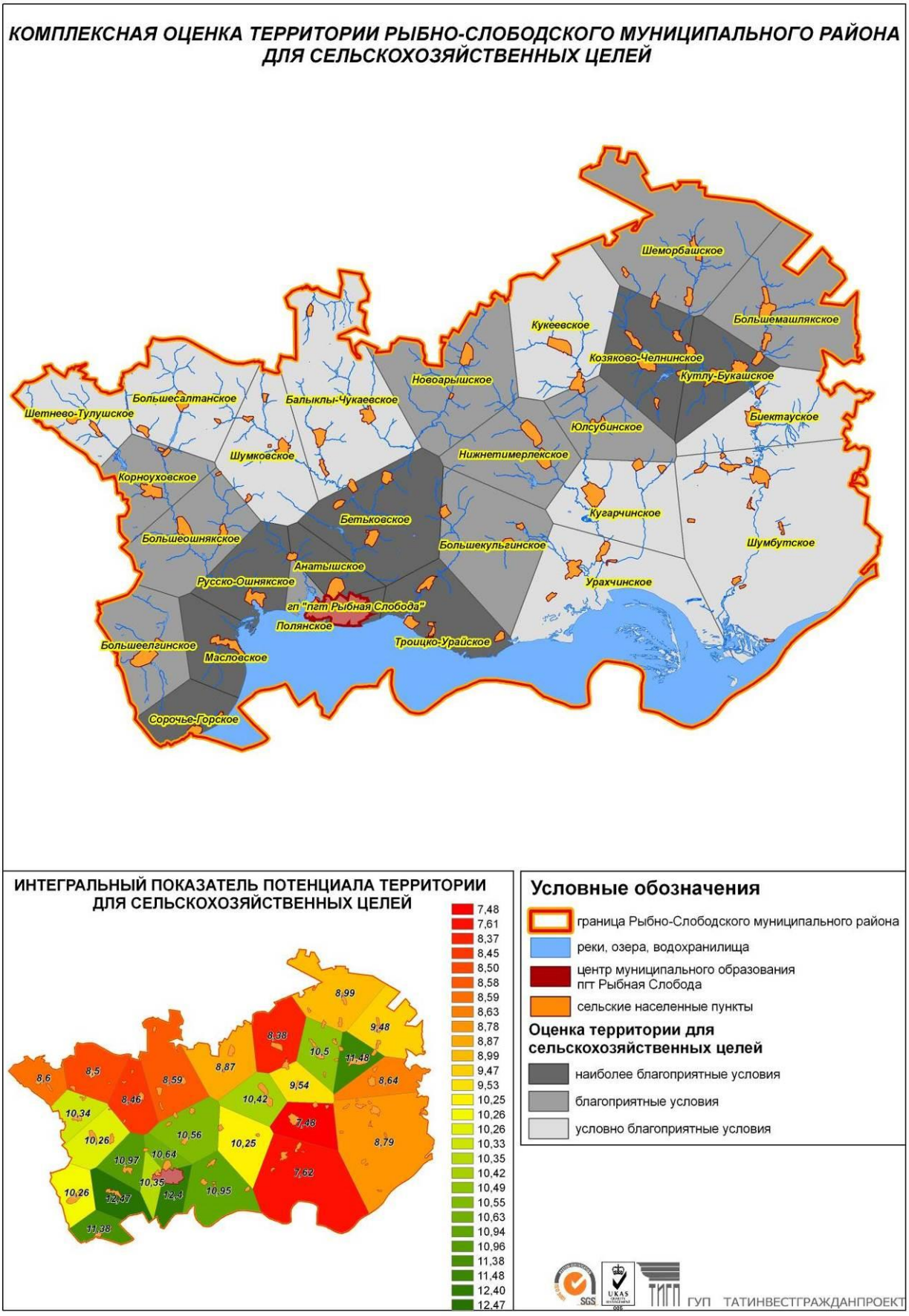

Рис. 15. Комплексная оценка территории Рыбно-Слободского муниципального района для сельскохозяйственных целей

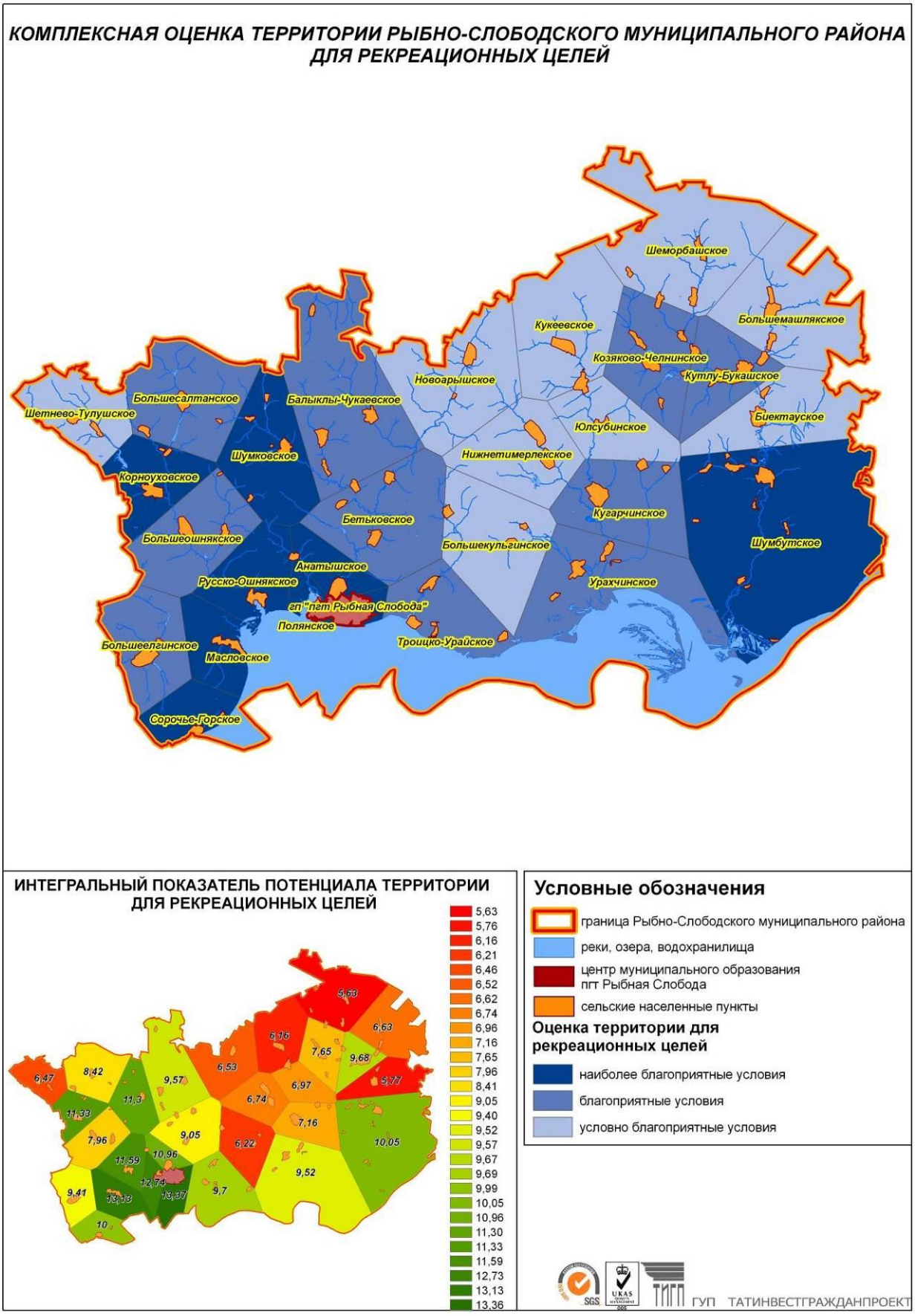

Рис. 16. Комплексная оценка территории Рыбно-Слободского муниципального района для рекреационных целей

СХЕМА ТЕРРИТОРИАЛЬНОГО ПЛАНИРОВАНИЯ РЫБНО-СЛОБОДСКОГО МУНИЦИПАЛЬНОГО РАЙОНА

Карта комплексной оценки территории по основным видам ее использования

М 1 : 50000

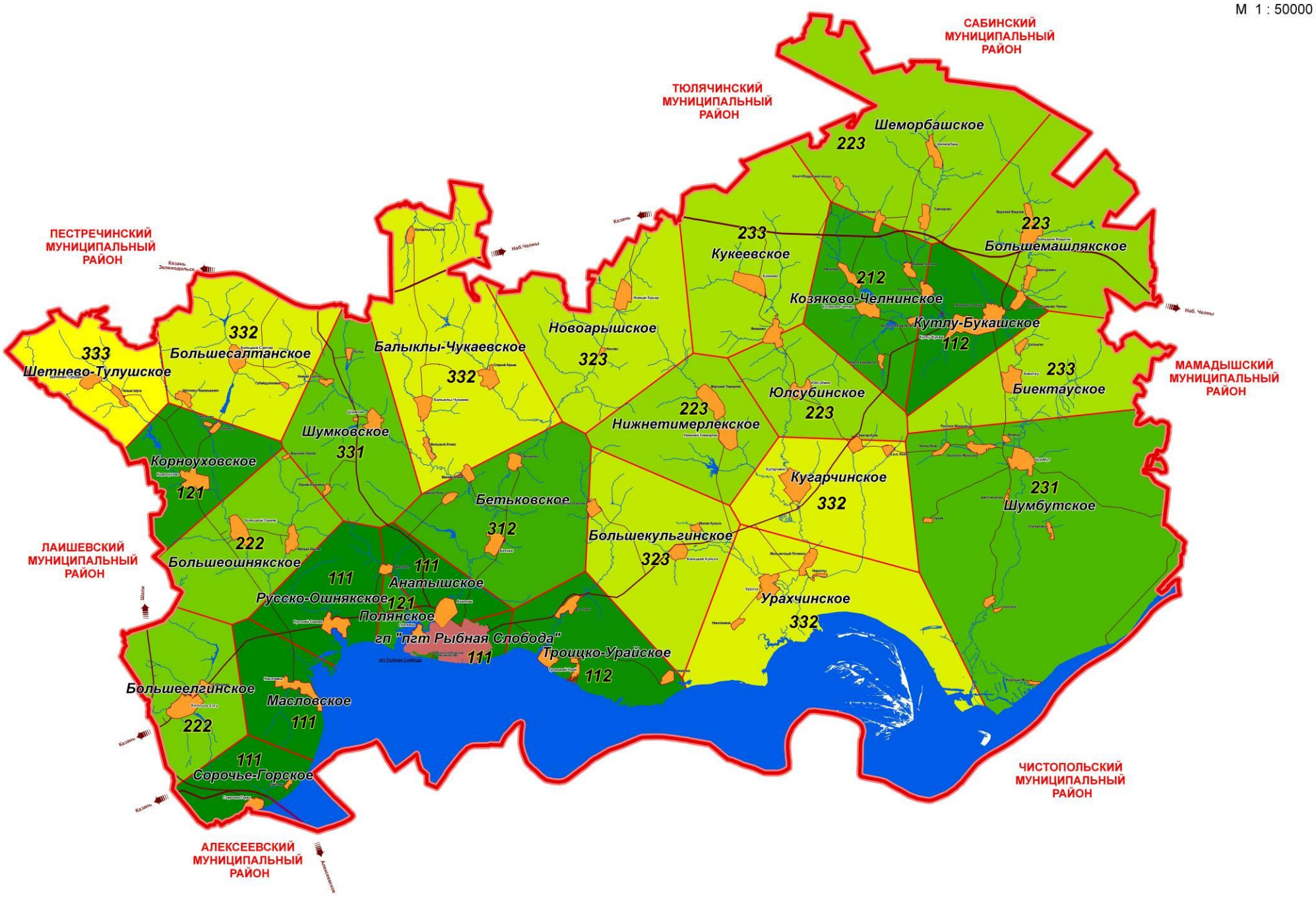

УСЛОВНЫЕ ОБОЗНАЧЕНИЯ



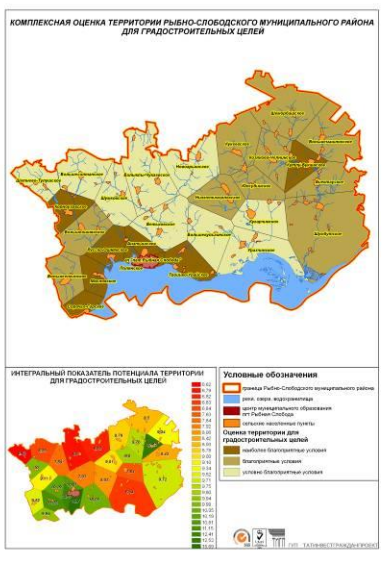

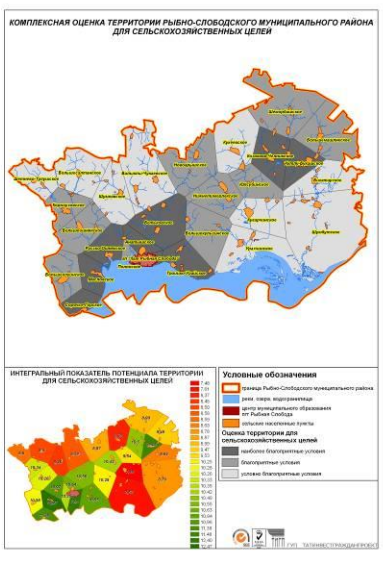

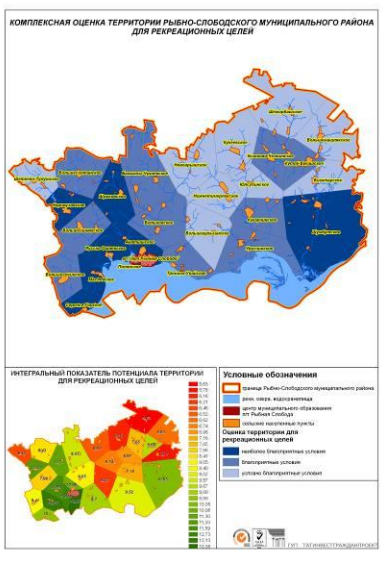

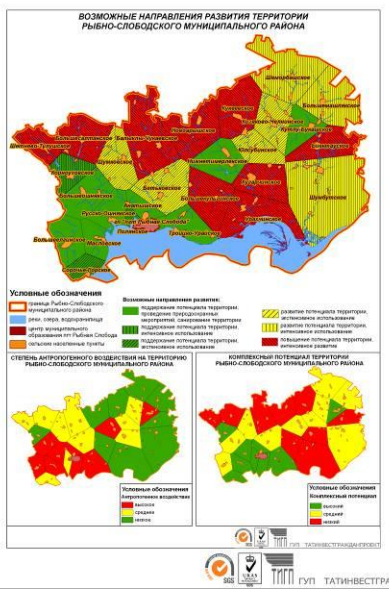

Рис. 17. Комплексная оценка территории Рыбно-Слободского муниципального района по основным видам использования

В результате анализа полученной комплексной карты оценки территории было выделено 13 вариантов сочетаний условий благоприятности (рисунок 17) для того или иного вида хозяйственной деятельности, что позволило выделить три типа территорий с различным комплексным потенциалом:

Высокий комплексный потенциал территории включает полифункциональные и бифункциональные ОТЕ;

Средний комплексный потенциал территории включает монофункциональные ОТЕ, ОТЕ с благоприятными условиями использования территории по всем видам хозяйственной деятельности, ОТЕ с благоприятными условиями использования территории по двум видам хозяйственной деятельности и одному любому виду хозяйственной деятельности, имеющему условно благоприятные условия использования территории;

Низкий комплексный потенциал территории включает ОТЕ с условно благоприятными условиями использования территории по двум видам хозяйственной деятельности и одному любому виду хозяйственной деятельности, имеющему благоприятные условия использования территории, либо ОТЕ, имеющему условно благоприятные условия по всем видам хозяйственной деятельности.

Комплексный потенциал территории с учетом антропогенной нагрузки на окружающую среду, выраженную в площадном эквиваленте санитарно-защитных зон и санитарных разрывов, с учетом их перекрытия, позволяет предложить следующие возможные варианты развития территории Рыбно-Слободского муниципального района (таблица 62).

Таблица 62

Категории оценки возможных направлений развития исследуемой территории

		Комплексный потенциал территории		
		высокий	средний	низкий
Антропогенное воздействие	высокое	Поддержание потенциала территории, проведение природоохранных мероприятий, санирование территории	Поддержание потенциала территории, проведение природоохранных мероприятий, санирование территории	Повышение потенциала территории, проведение природоохранных мероприятий, санирование территории
	среднее	Поддержание потенциала территории, экстенсивное использование	Развитие потенциала территории, экстенсивное использование	Повышение потенциала территории, интенсивное развитие
	низкое	Поддержание потенциала территории, интенсивное использование	Развитие потенциала территории, интенсивное использование	Повышение потенциала территории, интенсивное развитие

На рисунке 18 представлена карта возможных направлений развития Рыбно-Слободского муниципального района.

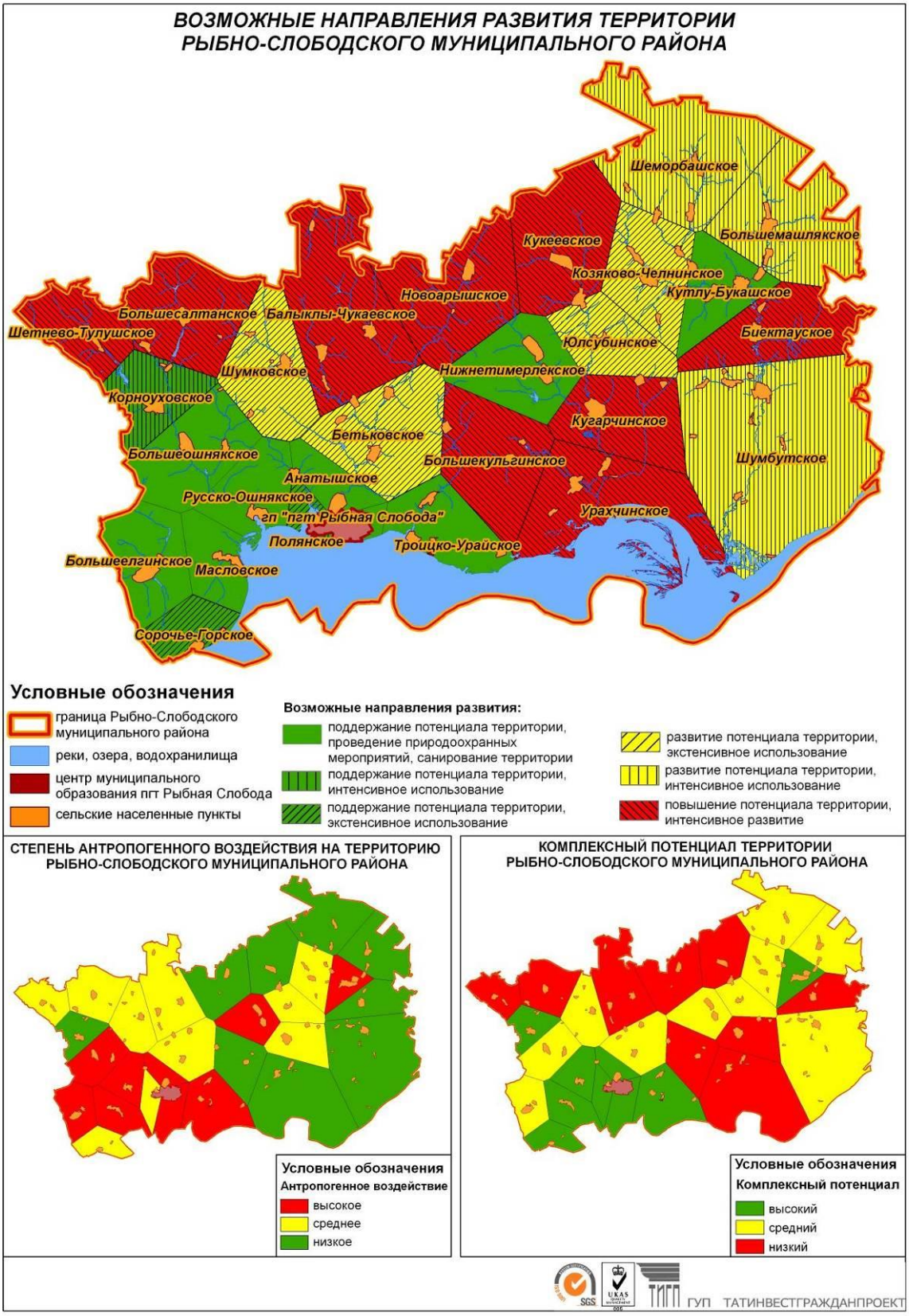

Рис. 18. Возможные направления развития территории Рыбно-Слободского муниципального района по основным видам хозяйственной деятельности

Таблица 63

Комплексная оценка территории Рыбно-Слободского муниципального района для градостроительных целей

Название ОТЕ	Инженерно-геологические условия	Распространение карста	Глубина эрозионного расчленения	Густота овражного расчленения	Уклон поверхности	Ландшафтная структура	Гидро-геологические условия	Густота речной сети	Суммарный климатический показатель	Почвенный показатель	Функциональное использование земель	Функциональное использование земель (для градостроительства)	Степень транспортного обслуживания территории	Степень обслуживания территории инженерными сетями	Степень обслуживания территории инженерными сооружениями	Степень обслуживания территории социальными учреждениями	Степень обслуживания территории туристско-рекреационными объектами	Степень санитарно-гигиенических условий	Защита водных ресурсов	Условия охраны природы	Интегральный показатель потенциала территории
гп "пгт Рыбная Слобода"	1,23	0,00	1,28	0,21	1,45	0,61	1,30	1,20	1,38	1,02	1,00	2,00	1,83	1,40	1,60	2,00	1,00	2,00	0,59	0,19	15,70
Куглу-Букашское	1,25	0,00	1,24	0,60	1,57	0,71	1,68	0,58	0,12	0,80	0,19	0,36	1,58	0,97	1,60	1,88	0,31	0,89	0,43	0,00	12,52
Полянское	1,17	0,00	1,26	0,21	1,47	1,20	1,73	1,20	1,38	1,20	0,87	0,87	1,76	0,63	0,62	2,00	0,00	0,53	1,20	1,03	12,41
Масловское	1,26	1,20	1,31	0,43	1,52	0,77	1,51	1,20	1,44	1,08	0,58	0,17	1,16	1,40	0,38	1,23	1,00	1,51	0,43	0,00	11,15
Анатышское	1,22	0,00	1,24	0,21	1,52	0,69	1,62	0,38	1,38	1,03	0,08	0,33	1,76	0,52	1,60	1,72	0,58	1,63	0,39	1,00	10,81
Русско-Ошнякское	1,36	0,62	1,26	0,27	1,52	0,83	1,59	1,20	1,44	0,95	0,27	0,12	1,48	0,74	1,04	0,96	0,00	0,90	0,45	0,97	10,19
Корноуховское	1,12	0,31	0,96	0,37	1,54	0,87	1,69	1,20	1,08	0,88	0,09	0,15	1,30	0,27	0,59	0,95	0,63	0,38	0,42	0,82	10,00
Сорочье-Горское	1,27	0,99	0,98	0,44	1,49	0,60	1,80	1,20	0,86	1,04	0,48	0,10	1,89	1,08	0,47	0,20	0,00	0,63	0,26	0,00	9,95
Юлсубинское	1,36	0,00	1,18	0,54	1,57	0,64	1,57	0,13	0,78	0,75	0,29	0,10	1,49	0,55	0,53	0,43	0,29	0,61	0,31	0,00	9,80
Большемашлякское	1,05	0,33	1,08	0,25	1,50	0,81	1,57	0,79	1,41	1,03	0,19	0,45	1,45	0,56	0,78	1,20	0,36	1,00	0,54	0,77	9,78
Козяково-Челнинское	1,35	0,21	1,24	0,59	1,58	0,52	1,61	0,81	0,35	0,78	0,22	0,17	1,59	0,49	0,51	0,66	0,00	0,56	0,41	0,00	9,76
Шеморбашское	1,07	0,33	1,09	0,26	1,51	0,80	1,57	0,78	1,37	1,02	0,20	0,44	1,43	0,56	0,77	1,18	0,35	0,98	0,53	0,74	9,75
Шумбутское	1,57	0,54	1,03	1,40	1,56	0,67	1,68	1,20	0,17	0,68	0,78	0,06	1,02	0,23	0,23	0,28	0,17	0,16	0,25	0,70	9,72
Большеелгинское	1,26	0,50	0,92	0,35	1,58	0,83	1,13	0,50	1,15	1,03	0,16	0,16	1,45	0,79	0,47	0,76	0,77	0,88	0,36	0,00	9,52
Большемашлякское	1,62	0,00	1,24	0,61	1,57	0,49	1,50	0,19	0,14	0,82	0,57	0,09	0,95	0,59	0,48	0,66	0,13	0,45	0,21	0,00	9,34
Большеошнякское	1,31	0,00	1,21	0,32	1,54	0,71	1,61	0,19	1,80	0,88	0,12	0,13	1,21	0,61	0,40	0,64	0,00	0,83	0,30	0,71	9,11
Нижнетимерлекское	1,15	0,00	1,24	0,40	1,56	0,66	1,59	0,47	0,78	0,91	0,09	0,17	0,76	0,40	0,41	1,31	0,00	0,78	0,29	0,00	9,01
Кукеевское	1,52	0,31	1,40	0,48	1,58	0,50	1,53	0,09	0,21	0,80	0,54	0,09	1,23	0,35	0,19	0,71	0,00	0,32	0,21	0,00	8,79
Шеморбашское	1,80	0,11	1,30	0,69	1,60	0,36	1,47	0,05	0,21	0,83	0,64	0,06	0,59	0,58	0,27	0,35	0,00	0,33	0,18	0,00	8,50
Биектауское	1,37	0,00	1,24	0,41	1,58	0,61	1,62	0,46	0,12	0,71	0,37	0,10	0,62	0,27	0,57	0,62	0,00	0,49	0,32	0,00	8,42
Большекульгинское	1,28	0,00	1,25	0,32	1,55	0,55	1,33	0,13	0,31	0,96	0,09	0,07	1,26	0,56	0,32	0,52	0,17	0,41	0,25	0,00	8,07
Бетьковское	1,22	0,96	1,22	0,36	1,54	0,64	1,65	0,46	1,38	0,96	0,11	0,10	1,31	0,45	0,53	0,25	0,00	0,54	0,37	0,47	7,93

Шумковское	1,31	1,18	1,24	0,43	1,53	0,61	1,54	0,27	0,92	0,80	0,16	0,09	1,45	0,78	0,84	0,30	0,63	0,60	0,31	1,40	7,84
Кугарчинское	1,27	0,79	1,05	0,54	1,55	0,81	1,62	0,20	0,52	0,83	0,29	0,16	1,03	0,22	0,57	0,61	0,00	0,56	0,32	0,29	7,64
Большесалтанское	1,18	0,17	1,16	0,37	1,49	0,60	1,52	0,63	1,08	0,82	0,14	0,09	1,17	0,27	0,42	0,27	0,00	0,75	0,39	1,40	6,85
Новоарышское	1,31	0,27	1,24	0,42	1,57	0,55	1,58	0,11	0,78	0,95	0,24	0,05	0,49	0,25	0,22	0,42	0,00	0,26	0,34	0,59	6,83
Балыклы-Чукаевское	1,25	0,92	1,07	0,73	1,56	0,64	1,61	0,21	1,38	0,83	0,17	0,09	1,19	0,18	0,44	0,36	0,12	0,72	0,34	1,37	6,80
Шетнево-Тулушское	1,15	0,00	0,83	0,36	1,52	0,59	1,45	0,36	1,08	0,98	0,16	0,10	0,90	0,14	0,27	0,44	0,00	0,69	0,37	0,70	6,63

Таблица 64

Комплексная оценка территории Рыбно-Слободского муниципального района для сельскохозяйственных целей

Название ОТЕ	Инженерно-геологические условия	Распространение карста	Глубина эрозионного расчленения	Густота овражного расчленения	Уклон поверхности	Ландшафтная структура	Гидро-геологические условия	Густота речной сети	Суммарный климатический показатель	Почвенный показатель	Функциональное использование земель	Функциональное использование земель (для сельского хозяйства)	Степень транспортного обслуживания территории	Степень обслуживания территории инженерными сетями	Степень обслуживания территории инженерными сооружениями	Степень развития животноводческой отрасли	Степень санитарно-гигиенических условий	Защита водных ресурсов	Условия охраны природы	Интегральный показатель потенциала территории
Масловское	0,84	1,00	1,31	0,49	1,52	0,77	1,01	1,20	1,44	1,81	0,58	2,00	0,58	1,00	0,24	1,86	1,20	0,43	0,00	12,47
гп "пгт Рыбная Слобода"	0,82	0,00	1,28	0,24	1,45	0,61	0,87	1,20	1,38	1,70	1,00	0,55	0,92	1,00	1,00	2,00	1,60	0,59	0,20	12,40
Кутлу-Букашское	0,84	0,00	1,24	0,69	1,57	0,71	1,12	0,58	0,12	1,33	0,19	1,47	0,79	0,69	1,00	1,72	0,72	0,43	0,00	11,48
Сорочье-Горское	0,85	0,82	0,98	0,50	1,49	0,60	1,20	1,20	0,86	1,74	0,48	1,71	0,94	0,77	0,29	0,54	0,50	0,26	0,00	11,38
Русско-Ошнякское	0,91	0,52	1,26	0,31	1,52	0,83	1,06	1,20	1,44	1,58	0,27	1,79	0,74	0,53	0,65	1,28	0,72	0,45	1,04	10,97
Троицко-Урайское	0,73	0,00	1,23	0,23	1,48	0,70	0,73	1,20	0,55	1,29	0,78	1,44	1,00	0,21	0,56	1,80	0,63	0,44	0,52	10,95
Анатышское	0,82	0,00	1,24	0,24	1,52	0,69	1,08	0,38	1,38	1,71	0,08	1,66	0,88	0,37	1,00	1,73	1,30	0,39	1,07	10,64
Бетьковское	0,81	0,80	1,22	0,41	1,54	0,64	1,10	0,46	1,38	1,59	0,11	1,85	0,66	0,32	0,33	1,51	0,43	0,37	0,51	10,56
Козяково-Челнинское	0,90	0,18	1,24	0,68	1,58	0,52	1,07	0,81	0,35	1,30	0,22	1,60	0,80	0,35	0,32	0,83	0,44	0,41	0,00	10,50
Нижнетимерлекское	0,77	0,00	1,24	0,45	1,56	0,66	1,06	0,47	0,78	1,52	0,09	1,79	0,38	0,29	0,25	1,34	0,62	0,29	0,00	10,42
Полянское	0,78	0,00	1,26	0,24	1,47	1,20	1,16	1,20	1,38	2,00	0,87	1,49	0,88	0,45	0,39	0,72	0,42	1,20	1,10	10,35
Корноуховское	0,75	0,26	0,96	0,42	1,54	0,87	1,13	1,20	1,08	1,47	0,09	1,93	0,65	0,19	0,37	1,29	0,30	0,42	0,88	10,34
Большеошнякское	0,88	0,00	1,21	0,37	1,54	0,71	1,08	0,19	1,80	1,47	0,12	1,85	0,61	0,44	0,25	0,90	0,67	0,30	0,76	10,26
Большеелгинское	0,84	0,41	0,92	0,40	1,58	0,83	0,75	0,50	1,15	1,71	0,16	1,79	0,72	0,56	0,29	1,18	0,70	0,36	0,00	10,26
Большекульгинское	0,86	0,00	1,25	0,36	1,55	0,55	0,88	0,13	0,31	1,61	0,09	1,93	0,63	0,40	0,20	1,19	0,33	0,25	0,00	10,25
Юлсубинское	0,90	0,00	1,18	0,62	1,57	0,64	1,05	0,13	0,78	1,25	0,29	1,42	0,75	0,40	0,33	0,31	0,49	0,31	0,00	9,54
Большемашлякское	1,08	0,00	1,24	0,70	1,57	0,49	1,00	0,19	0,14	1,37	0,57	0,71	0,47	0,42	0,30	0,76	0,36	0,21	0,00	9,48
Шеморбашское	1,20	0,10	1,30	0,78	1,60	0,36	0,98	0,05	0,21	1,39	0,64	0,59	0,30	0,41	0,17	0,28	0,27	0,18	0,00	8,99
Новоарышское	0,87	0,23	1,24	0,48	1,57	0,55	1,05	0,11	0,78	1,58	0,24	1,58	0,24	0,18	0,13	0,76	0,21	0,34	0,63	8,87

Шумбутское	1,05	0,45	1,03	1,60	1,56	0,67	1,12	1,20	0,17	1,13	0,78	0,35	0,51	0,16	0,14	0,23	0,13	0,25	0,75	8,79
Биектауское	0,92	0,00	1,24	0,47	1,58	0,61	1,08	0,46	0,12	1,19	0,37	1,24	0,31	0,19	0,36	0,44	0,39	0,32	0,00	8,64
Шетнево-Тулушское	0,77	0,00	0,83	0,42	1,52	0,59	0,97	0,36	1,08	1,63	0,16	1,70	0,45	0,10	0,17	0,70	0,55	0,37	0,75	8,60
Балыклы-Чукаевское	0,83	0,77	1,07	0,83	1,56	0,64	1,07	0,21	1,38	1,39	0,17	1,73	0,59	0,13	0,27	1,14	0,57	0,34	1,47	8,59
Большесалтанское	0,79	0,15	1,16	0,42	1,49	0,60	1,02	0,63	1,08	1,37	0,14	1,83	0,58	0,19	0,26	0,75	0,60	0,39	1,50	8,50
Шумковское	0,88	0,98	1,24	0,49	1,53	0,61	1,03	0,27	0,92	1,33	0,16	1,77	0,73	0,56	0,52	0,91	0,48	0,31	1,50	8,46
Кукеевское	1,02	0,26	1,40	0,55	1,58	0,50	1,02	0,09	0,21	1,33	0,54	0,80	0,61	0,25	0,12	0,10	0,26	0,21	0,00	8,38
Урахчинское	0,69	0,58	1,09	0,62	1,47	1,01	0,82	1,20	0,26	1,60	0,93	1,00	0,27	0,15	0,17	0,73	0,40	0,79	0,59	7,62
Кугарчинское	0,85	0,66	1,05	0,61	1,55	0,81	1,08	0,20	0,52	1,38	0,29	1,38	0,52	0,16	0,35	0,11	0,45	0,32	0,32	7,48

Таблица 65

Комплексная оценка территории Рыбно-Слободского муниципального района для рекреационных целей

Название ОТЕ	Инженерно-геологические условия	Распространение карста	Глубина эрозионного расчленения	Густота овражного расчленения	Уклон поверхности	Ландшафтная структура	Гидро-геологические условия	Густота речной сети	Суммарный климатический показатель	Почвенный показатель	Функциональное использование земель	Степень транспортного обслуживания территории	Степень обслуживания территории инженерными сетями	Степень обслуживания территории инженерными сооружениями	Степень обслуживания территории социальными учреждениями	Степень развития животноводческой отрасли	Степень обслуживания территории туристско-рекреационными	Степень санитарно-гигиенических условий	Условия охраны природы	Интегральный показатель потенциала территории
гп "пгт Рыбная Слобода"	0,68	0,00	0,92	0,18	1,08	0,92	0,87	1,80	0,92	0,85	1,00	1,47	1,00	1,00	1,00	1,00	2,00	1,40	0,25	13,37
Масловское	0,70	1,20	0,93	0,37	1,14	1,15	1,01	1,80	0,96	0,90	0,58	0,93	1,00	0,24	0,62	0,93	2,00	1,05	0,00	13,13
Полянское	0,65	0,00	0,90	0,18	1,10	1,80	1,16	1,80	0,92	1,00	0,87	1,41	0,45	0,39	1,00	0,36	0,00	0,37	1,32	12,74
Русско-Ошнякское	0,75	0,62	0,90	0,23	1,14	1,25	1,06	1,80	0,96	0,79	0,27	1,18	0,53	0,65	0,48	0,64	0,00	0,63	1,24	11,59
Корноуховское	0,62	0,31	0,69	0,31	1,16	1,30	1,13	1,80	0,72	0,73	0,09	1,04	0,19	0,37	0,47	0,65	1,27	0,26	1,06	11,33
Шумковское	0,73	1,18	0,89	0,37	1,15	0,92	1,03	0,41	0,61	0,67	0,16	1,16	0,56	0,52	0,15	0,45	1,27	0,42	1,80	11,30
Анатышское	0,68	0,00	0,89	0,18	1,14	1,04	1,08	0,57	0,92	0,86	0,08	1,41	0,37	1,00	0,86	0,87	1,15	1,14	1,29	10,96
Шумбутское	0,87	0,54	0,73	1,20	1,17	1,01	1,12	1,80	0,12	0,57	0,78	0,82	0,16	0,14	0,14	0,12	0,34	0,11	0,90	10,05
Сорочье-Горское	0,70	0,99	0,70	0,38	1,11	0,91	1,20	1,80	0,58	0,87	0,48	1,51	0,77	0,29	0,10	0,27	0,00	0,44	0,00	10,00
Троицко-Урайское	0,61	0,00	0,88	0,17	1,11	1,06	0,73	1,80	0,37	0,65	0,78	1,60	0,21	0,56	0,42	0,90	0,00	0,55	0,62	9,70
Кутлу-Букашское	0,70	0,00	0,89	0,52	1,18	1,07	1,12	0,87	0,08	0,67	0,19	1,26	0,69	1,00	0,94	0,86	0,63	0,63	0,00	9,68
Балыклы-Чукаевское	0,69	0,92	0,77	0,62	1,17	0,95	1,07	0,32	0,92	0,70	0,17	0,95	0,13	0,27	0,18	0,57	0,24	0,50	1,77	9,57
Урахчинское	0,57	0,70	0,78	0,47	1,11	1,52	0,82	1,80	0,17	0,80	0,93	0,43	0,15	0,17	0,11	0,36	0,50	0,35	0,70	9,52
Большеелгинское	0,70	0,50	0,66	0,30	1,18	1,25	0,75	0,75	0,77	0,86	0,16	1,16	0,56	0,29	0,38	0,59	1,53	0,61	0,00	9,41

Бетьковское	0,68	0,96	0,87	0,31	1,15	0,96	1,10	0,70	0,92	0,80	0,11	1,05	0,32	0,33	0,12	0,76	0,00	0,38	0,61	9,05
Большесалтанское	0,66	0,17	0,83	0,32	1,12	0,89	1,02	0,94	0,72	0,69	0,14	0,93	0,19	0,26	0,13	0,38	0,00	0,52	1,80	8,42
Большеошнякское	0,73	0,00	0,86	0,28	1,16	1,06	1,08	0,29	1,20	0,73	0,12	0,97	0,44	0,25	0,32	0,45	0,00	0,58	0,92	7,96
Козяково-Челнинское	0,75	0,21	0,89	0,51	1,19	0,79	1,07	1,22	0,23	0,65	0,22	1,27	0,35	0,32	0,33	0,41	0,00	0,39	0,00	7,65
Кугарчинское	0,71	0,79	0,75	0,46	1,16	1,22	1,08	0,30	0,35	0,69	0,29	0,82	0,16	0,35	0,31	0,05	0,00	0,39	0,38	7,16
Юлсубинское	0,75	0,00	0,84	0,47	1,18	0,96	1,05	0,20	0,52	0,62	0,29	1,19	0,40	0,33	0,21	0,15	0,57	0,42	0,00	6,97
Нижнетимерлекское	0,64	0,00	0,89	0,34	1,17	0,98	1,06	0,71	0,52	0,76	0,09	0,61	0,29	0,25	0,66	0,67	0,00	0,55	0,00	6,74
Большемашлякское	0,90	0,00	0,89	0,52	1,18	0,73	1,00	0,29	0,09	0,69	0,57	0,76	0,42	0,30	0,33	0,38	0,25	0,31	0,00	6,63
Новоарышское	0,73	0,27	0,89	0,36	1,18	0,83	1,05	0,17	0,52	0,79	0,24	0,39	0,18	0,13	0,21	0,38	0,00	0,18	0,75	6,53
Шетнево-Тулушское	0,64	0,00	0,59	0,31	1,14	0,88	0,97	0,54	0,72	0,82	0,16	0,72	0,10	0,17	0,22	0,35	0,00	0,48	0,89	6,47
Большекульгинское	0,71	0,00	0,89	0,27	1,17	0,82	0,88	0,19	0,21	0,80	0,09	1,01	0,40	0,20	0,26	0,59	0,35	0,29	0,00	6,22
Кукеевское	0,85	0,31	1,00	0,41	1,18	0,75	1,02	0,13	0,14	0,67	0,54	0,98	0,25	0,12	0,36	0,05	0,00	0,23	0,00	6,16
Биектауское	0,76	0,00	0,88	0,35	1,18	0,91	1,08	0,69	0,08	0,60	0,37	0,49	0,19	0,36	0,31	0,22	0,00	0,34	0,00	5,77
Шеморбашское	1,00	0,11	0,93	0,59	1,20	0,54	0,98	0,07	0,14	0,69	0,64	0,47	0,41	0,17	0,18	0,14	0,00	0,23	0,00	5,63

Интерпретация полученных результатов

1. Градостроительство.

В соответствии с материалами оценки территории для градостроительных целей было установлено, что наиболее благоприятными для градостроительных целей являются следующие ОТЕ (рисунок 14, таблица 63):

- ✓ ОТЕ южной части района (***ГП "пгт Рыбная Слобода"***, ***Масловское, Троицко-Урайское, Сорочье-Горское, Русско-Ошнякское, Полянское, Анатышское)***;
- ✓ ОТЕ, расположенное в западной части района - ***Корноуховское***;
- ✓ ОТЕ, расположенное в восточной части района - ***Кутлу-Букашское***;

В целом, указанные ОТЕ особо благоприятны для градостроительства ввиду высоких значений инженерно-геологических условий, функционального использования земель в целях градостроительства, высокой степени транспортного обслуживания, обеспеченности инженерными сетями и объектами, объектами социальной инфраструктуры, незначительными ограничениями, связанными с условиями охраны окружающей среды.

Условно благоприятными территориями для градостроительных целей использования являются:

- ✓ ОТЕ, расположенные в южной части района (***Урахчинское, Большекульгинское, Кугарчинское)***;
- ✓ ОТЕ, расположенные в западно-центральной части района (***Большесалтанское, Бетьковское, Балыклы-Чукаевское, Шумковское, Шетнево-Тулушское, Новоарышское***)

Условная благоприятность для градостроительства указанных ОТЕ в целом обусловлена: низким значением инженерно-геологических условий, низким значением показателя функционального использования земель, низкой степенью транспортного обслуживания, низкой обеспеченностью инженерными сетями и объектами, объектами социальной инфраструктуры, значительными ограничениями, связанными с санитарно-гигиеническими условиями.

Оставшиеся ОТЕ характеризуются благоприятными условиями для использования в градостроительных целях, территориально они в большинстве случаев примыкают к ОТЕ с наибольшей благоприятностью, сюда относятся (***Козяково-Челнинское, Шеморбашское, Большеошнякское, Большеелгинское, Юлсубинское, Шумбутское, Кукеевское, Большемашлякское, Биектауское, Нижнетимерлекское***)

2. Сельское хозяйство.

Наиболее благоприятные территории для сельскохозяйственных целей использования можно выделить в две группы (рисунок 15, таблица 64):

- ✓ ОТЕ юго-центральной части района (***Масловское, Троицко-Урайское, Сорочье-Горское, Русско-Ошнякское, гп "пгт Рыбная Слобода", Полянское, Бетьковское, Анатышское***);
- ✓ ОТЕ, восточной части района (***Козяково-Челнинское, Кутлу-Букашское***);

В целом, указанные ОТЕ отличаются высокими значениями почвенных условий, благоприятными климатическими условиями, высокой степенью развития животноводческой отрасли, высокими показателями функционального использования земель (для сельского хозяйства), а также довольно высокими значениями показателей, которые, в первую очередь, определяют благоприятность территории для градостроительных целей использования.

Условно благоприятными территориями для сельскохозяйственных целей использования являются:

- ✓ Юго-восточная группа ОТЕ (***Урахчинское, Кугарчинское, Шумбутское, Биектауское***);
- ✓ ОТЕ, расположенное в северной части района (***Кукеевское***);

Условная благоприятность для сельского хозяйства указанных ОТЕ в целом обусловлена: низким значением почвенных условий, неблагоприятными климатическими условиями, низким значением показателя функционального использования земель для сельского хозяйства, низкой степенью развития животноводческой отрасли, низкой степенью транспортного обслуживания, низким показателем обеспеченности инженерными сетями и объектами, значительными ограничениями, связанными с санитарно-гигиеническими условиями.

Оставшиеся ОТЕ характеризуются благоприятными условиями для сельскохозяйственных целей использования, территориально ОТЕ в большинстве случаях примыкают к ОТЕ с наибольшей благоприятностью (аналогично при оценке территории для градостроительных целей использования), к ним относятся (***Шеморбашское, Большеошнякское, Большеелгинское, Большекульгинское, Юлсубинское, Большемашлякское, Нижнетимерлекское, Корноуховское, Новоарышское***).

3. Рекреация.

Как показал анализ рекреационной составляющей (рисунок 16, таблица 65), на территории Рыбно-Слободского муниципального района выделяются следующие группы ОТЕ с наиболее благоприятными условиями использования для целей рекреации:

- ✓ ОТЕ юго-центральной части района (***Масловское, Сорочье-Горское, Русско-Ошнякское, гп "пгт Рыбная Слобода", Полянское, Анатышское***);

- ✓ ОТЕ, расположенное в юго-восточной части района (***Шумбутское***);
- ✓ ОТЕ северо-западной части района (***Шумковское, Корноуховское***).

В целом, указанные ОТЕ отличаются высокими значениями природных показателей: густоты речной сети, уклон поверхности, ландшафтной структурой, высоким значением показателя функционального использования земель (значительная залесенность территории), благоприятными климатическими условиями, а также степенью обслуживания территории туристско-рекреационными объектами и степенью санитарно-гигиенических условий и наличием ООПТ.

Условно благоприятными территориями для рекреационных целей использования, являются:

- ✓ Восточная группа ОТЕ (***Шеморбашское, Юлсубинское, Кукеевское, Большемашлякское, Биектауское***);
- ✓ Центральная группа ОТЕ (***Большекульгинское, Нижнетимерлекское, Новоарышское***);
- ✓ ОТЕ, расположенное в северо-западной части района (***Шетнево-Тулушское***).

Условная благоприятность для рекреации указанных ОТЕ в целом обусловлена: низким значением показателя функционального использования земель, неблагоприятными климатическими условиями, низкой степенью обслуживания территории туристско-рекреационными объектами, низкой степенью транспортного обслуживания, отсутствием ООПТ, а также неблагоприятными санитарно-гигиеническими условиями.

Оставшиеся ОТЕ характеризуются благоприятными условиями для рекреационных целей использования (***Троицко-Урайское, Урахчинское, Козяково-Челнинское, Большесалтанское, Большеошнякское, Большеелгинское, Бетьковское, Кугарчинское, Кутлу-Букашское, Балыклы-Чукаевское***).

4. Комплексная оценка территории

Итоговая оценка территории Рыбно-Слободского муниципального района была получена совмещением трех схем оценки территории для градостроительных, сельскохозяйственных и рекреационных целей. В результате анализа на территории района было выделено 13 вариантов территорий с различным сочетанием условий благоприятности[4] для того или иного вида хозяйственной деятельности (рисунок 17):

111 – Полифункциональные территории, особо благоприятные для градостроительства, сельского хозяйства и рекреации ***(5 ОТЕ –***

[4] Первая цифра относится к градостроительству, вторая – к сельскому хозяйству, третья – к рекреации; 1 – особо благоприятные территории; 2 – благоприятные; 3 – условно благоприятные для того или иного вида использования.

Масловское, Сорочье-Горское, Русско-Ошнякское, гп "пгт Рыбная Слобода", Анатышское);

112 – Бифункциональные территории, особо благоприятные для градостроительства и сельского хозяйства, благоприятные для рекреации ***(2 ОТЕ – Троицко-Урайское, Кутлу-Букашское)***;

121 – Бифункциональные территории, особо благоприятные для градостроительства и рекреации, благоприятные для сельского хозяйства (***2 ОТЕ – Полянское, Корноуховское***);

212 – Монофункциональные территории, особо благоприятные для сельского хозяйства и благоприятные для градостроительства и рекреации ***(1 ОТЕ – Козяково-Челнинское***);

312 – Монофункциональные территории, особо благоприятные для сельского хозяйства, благоприятные для рекреации и условно благоприятные для градостроительства ***(1 ОТЕ – Бетьковское***);

231 – Монофункциональные территории, особо благоприятные для рекреации, благоприятные для градостроительства и условно благоприятные для сельского хозяйства ***(1 ОТЕ – Шумбутское***);

331 – Монофункциональные территории, особо благоприятные для рекреации и условно благоприятные для градостроительства и сельского хозяйства ***(1 ОТЕ – Шумковское***);

222 – Территории, благоприятные для градостроительства, сельского хозяйства и рекреации ***(2 ОТЕ – Большеошнякское, Большеелгинское***);

223 – Территории, благоприятные для градостроительства, сельского хозяйства и условно благоприятные для рекреации ***(4 ОТЕ – Шеморбашское, Юлсубинское, Большемашлякское, Нижнетимерлекское)***;

233 – Территории, благоприятные для градостроительства и условно благоприятные для рекреации и сельского хозяйства ***(2 ОТЕ – Кукеевское, Биектауское)***;

323 – Территории, благоприятные для сельского хозяйства и условно благоприятные для градостроительства и рекреации ***(2 ОТЕ – Большекульгинское, Новоарышское)***;

332 – территории, благоприятные для рекреации и условно благоприятные для градостроительства и сельского хозяйства ***(4 ОТЕ – Урахчинское, Большесалтанское, Кугарчинское, Балыклы-Чукаевское)***;

333 – Территории, условно благоприятные для градостроительства, сельского хозяйства и рекреации ***(1 ОТЕ – Шетнево-Тулушское)***.

К объективным факторам возникновения подобных диспропорций, как показал анализ территории Рыбно-Слободского муниципального района, можно отнести территориальные различия в обеспеченности природными ресурсами, различным уровнем освоенности территории, природно-климатическими особенностями и др.

5. *Возможные направления развития Рыбно-Слободского муниципального района*

Использование полученной информации о диспропорциях в пригодности территории Рыбно-Слободского муниципального района для различных видов хозяйственной деятельности является важнейшим условием для достижения комплексного (в нашем случае, полифункционального) и устойчивого развития. В связи с этим для поселений Рыбно-Слободского муниципального района предлагаются следующие возможные направления развития (рисунок 18):

- поддержание потенциала территории, проведение природоохранных мероприятий, санирование территории ***(9 ОТЕ – Масловское, Троицко-Урайское, Русско-Ошнякское, Большеошнякское, Большеелгинское, гп "пгт Рыбная Слобода", Анатышское, Кутлу-Букашское, Нижнетимерлекское)***;
- поддержание потенциала территории, интенсивное использование ***(1 ОТЕ – Корноуховское)***;
- поддержание потенциала территории, экстенсивное использование ***(2 ОТЕ – Сорочье-Горское, Полянское)***;
- развитие потенциала территории, экстенсивное использование ***(4 ОТЕ – Козяково-Челнинское, Бетьковское, Юлсубинское, Шумковское)***;
- развитие потенциала территории, интенсивное использование ***(3 ОТЕ – Шеморбашское, Шумбутское, Большемашлякское)***;
- повышение потенциала территории, интенсивное развитие ***(9 ОТЕ – Урахчинское, Большесалтанское, Большекульгинское, Кугарчинское, Кукеевское, Биектауское, Балыклы-Чукаевское, Шетнево-Тулушское, Новоарышское)***.

5. Зоны с особыми условиями использования территорий

Федеральным законом «Об охране окружающей среды» (2002), Градостроительным кодексом Российской Федерации (2004), Водным кодексом Российской Федерации (2006) и др. установлены специальные экологические требования к градостроительной деятельности. В соответствии с этими нормативно-правовыми актами при размещении, проектировании, строительстве и реконструкции городских и иных поселений и территорий должен соблюдаться комплекс ограничений, обеспечивающий благоприятное состояние окружающей среды для жизнедеятельности человека и функционирования природных экосистем.

Среди зон с особыми условиями использования территории Рыбно-Слободского муниципального района выделяются:

- санитарно-защитные зоны производственных, сельскохозяйственных объектов, инженерных сооружений, территорий специального назначения;
- зоны минимально-допустимых расстояний магистральных трубопроводов;
- охранные зоны ЛЭП;
- водоохранные зоны, прибрежные защитные и береговые полосы поверхностных водных объектов;
- зоны санитарной охраны источников питьевого водоснабжения;
- земли лесного фонда;
- особо охраняемые природные территории;
- зоны залегания месторождений полезных ископаемых;
- зоны опасных инженерно-геологических процессов и явлений;
- зоны мелиорируемых сельскохозяйственных угодий.

5.1 Санитарно-защитные зоны

В целях обеспечения безопасности населения и в соответствии с Федеральным Законом «О санитарно-эпидемиологическом благополучии населения» от 30.03.1999 г. № 52-ФЗ вокруг объектов и производств, являющихся источниками воздействия на среду обитания и здоровье человека устанавливается санитарно-защитная зона – специальная территория с особым режимом использования, размер которой обеспечивает уменьшение воздействия загрязнения на атмосферный воздух (химического, биологического, физического) до значений, установленных гигиеническими нормативами, а для предприятий I и II класса опасности – как до значений, установленных гигиеническими нормативами, так и до величин приемлемого риска для здоровья населения. По своему функциональному назначению санитарно-защитная зона является защитным барьером, обеспечивающим

уровень безопасности населения при эксплуатации объекта в штатном режиме.

Требования к размеру санитарно-защитной зоны в зависимости от санитарной классификации предприятий, к их организации и благоустройству устанавливают СанПиН 2.2.1/2.1.1.1200-03 «Санитарно-защитные зоны и санитарная классификация предприятий, сооружений и иных объектов».

В Рыбно-Слободском муниципальном районе санитарно-защитные зоны установлены от производственных и сельскохозяйственных объектов, территорий специального назначения (кладбищ и скотомогильников), автодорог и трубопроводов.

Производственные, сельскохозяйственные предприятия и иные объекты

На территории района имеется ряд производственных и сельскохозяйственных предприятий (мясо-молочное и мясное скотоводство, зерновое, птицеводческое направления), от которых в соответствии с СанПиН 2.2.1/2.1.1.1200-03 «Санитарно-защитные зоны и санитарная классификация предприятий, сооружений и иных объектов» устанавливаются санитарно-защитные зоны (СЗЗ).

В соответствии с санитарной классификацией предприятий, производств и объектов размеры СЗЗ составляют:

- для предприятий I класса – 1000 м;
- для предприятий II класса – 500 м;
- для предприятий III класса – 300 м;
- для предприятий IV класса – 100 м;
- для предприятий V класса – 50 м.

В настоящее время на территории Рыбно-Слободского муниципального района имеется ряд объектов с СЗЗ в 1000 м, к которым относятся свалки, навозохранилища. К объектам 2 класса в районе принадлежат полигон ТКО, ряд ферм, а также мобильный инсинератор.

Таблица 66

Режим использования санитарно-защитных зон

Название зоны	Режим использования указанной зоны	Нормативные документы, регулирующие разрешенное использование
Санитарно-защитная зона	**Не допускается размещение:** – жилой застройки, включая отдельные жилые дома, ландшафтно-рекреационные зоны, зоны отдыха, территории курортов, санаториев и домов отдыха, территорий садоводческих товариществ и коттеджной застройки, коллективных или индивидуальных дачных и садово-огородных участков, а также других территорий с нормируемыми показателями качества среды обитания;	СанПиН 2.2.1/2.1.1.1200-03 «Санитарно-защитные зоны и санитарная классификация предприятий, сооружений и иных

	– спортивных сооружений, детских площадок, образовательных и детских учреждений, лечебно-профилактических и оздоровительных учреждений общего пользования; – объектов по производству лекарственных веществ, лекарственных средств и (или) лекарственных форм, складов сырья и полупродуктов для фармацевтических предприятий; объектов пищевых отраслей промышленности, оптовых складов продовольственного сырья и пищевых продуктов, комплексов водопроводных сооружений для подготовки и хранения питьевой воды. **Допускается размещать** нежилые помещения для дежурного аварийного персонала, помещения для пребывания работающих по вахтовому методу (не более двух недель), здания управления, конструкторские бюро, здания административного назначения, научно-исследовательские лаборатории, поликлиники, спортивно-оздоровительные сооружения закрытого типа, бани, прачечные, объекты торговли и общественного питания, мотели, гостиницы, гаражи, площадки и сооружения для хранения общественного и индивидуального транспорта, пожарные депо, местные и транзитные коммуникации, ЛЭП, электроподстанции, нефте- и газопроводы, артезианские скважины для технического водоснабжения, водоохлаждающие сооружения для подготовки технической воды, канализационные насосные станции, сооружения оборотного водоснабжения, автозаправочные станции, станции технического обслуживания автомобилей.	объектов» (с изменениями от 25.04.2014 г.).

Скотомогильники

На территории Рыбно-Слободского муниципального района имеется 37 скотомогильников, из которых 17 биотермических ям недействующие (законсервированы), 4 – сибиреязвенные захоронения, 16 – действующих биотермических ям.

Режим использования территории скотомогильника и его СЗЗ определяется Ветеринарно-санитарными правилами сбора, утилизации и уничтожения биологических отходов (1995 г.), а также СанПиН 2.2.1/2.1.1.1200-03.

Таблица 67

Режим использования территории санитарно-защитных зон скотомогильников

№ п/п	Название зоны	Режим использования указанной зоны	Нормативные документы, регулирующие разрешенное использование
1	Скотомогильники	В 1000-метровой санитарно-защитной зоне скотомогильника (биотермической ямы) **запрещается** размещение жилых, общественных зданий, животноводческих ферм (комплексов); **запрещается размещать** ближе 200 м от скотомогильников скотопрогоны и пастбища;	**Ветеринарно-санитарные правила сбора, утилизации и уничтожения биологических отходов** (утв. Главным государственным ветеринарным инспектором РФ 04.12.1995 г.)
		Автомобильные, железные дороги в зависимости от их категории не должны приближаться к скотомогильникам ближе 50-300 м.	
		*Для принятия решения по сокращению величины СЗЗ от границ сибиреязвенного скотомогильника до границ жилой застройки необходимо обратиться в Управление по ветеринарии и	Письмо заместителя руководителя Федеральной службы по надзору в сфере защиты прав потребителей и

		фитосанитарному надзору по РТ (Руководитель Ф.Ф.Хисамутдинов) для уточнения границ сибиреязвенных скотомогильников с нанесением на графические материалы и обозначением их на местности; проведения мероприятий по защите от загрязнения грунтовых вод и почвы скотомогильником; указания даты последнего захоронения погибшего скота, условий и контроля за эксплуатацией сибиреязвенного скотомогильника. Указанные материалы с результатами не менее чем годовых исследований загрязнения почвы и грунтовых вод химическими веществами и спорообразующими возбудителями сибирской язвы на границе скотомогильника и за его пределами в зоне жилой застройки, проведенными аккредитованной лабораторией, необходимо представить в Федеральную службу по надзору в сфере защиты прав потребителей и благополучия человека для рассмотрения и принятия решения.	благополучия человека №0100/100-08-31 от 15.01.2008 г.

5.2 Зоны минимально-допустимых расстояний и охранные зоны трубопроводного транспорта

По территории Рыбно-Слободского муниципального района проходят два магистральных газопровода – оба отводы на с. Кутлу-Букаш. Для магистральных трубопроводов создаются зоны минимально-допустимых расстояний. Минимальные расстояния учитывают степень взрывопожароопасности при аварийных ситуациях и дифференцированы в зависимости от вида поселений, типа зданий, назначения объектов с учетом диаметра трубопроводов и устанавливаются в соответствии с СП 36.13330.2012 «СНиП 2.05.06-85*. Магистральные трубопроводы» (утв. приказом Федерального агентства по строительству и жилищно-коммунальному хозяйству от 25.12.2012 г. N 108/ГС).

Для исключения возможности повреждения трубопровода (при любом виде их прокладки) устанавливаются охранные зоны. Размер охранной зоны от трубопровода определяется Правилами охраны магистральных трубопроводов (утв. Постановлением Госгортехнадзора России от 22.04.1992 г. № 9) и составляет 25 м.

Режим использования санитарно-защитных и охранных зон магистральных трубопроводов представлен в таблице 69.

Таблица 68

Регламенты использования зон минимально-допустимых расстояний и охранных зон магистральных трубопроводов

№ п/п	Название зоны	Режим использования указанной зоны	Нормативные документы, регулирующие разрешенное использование
1	Зона минимально-допустимых	**Не допускается** размещение**:** ➢ городов и других населенных пунктов; ➢ коллективных садов с дачными домиками;	СП 36.13330.2012 «СНиП 2.05.06-85*. Магистральные

	расстояний	➢ отдельных промышленных и сельскохозяйственных предприятий; ➢ птицефабрик, тепличных комбинатов и хозяйств; ➢ молокозаводов; ➢ карьеров разработки полезных ископаемых; ➢ гаражей и открытых стоянок для автомобилей; ➢ отдельно стоящих зданий с массовым скоплением людей (школ, больниц, детских садов, вокзалов и т.д.); ➢ железнодорожных станций; аэропортов; речных портов и пристаней; гидро-, электростанций; гидротехнических сооружений речного транспорта I-IV классов; ➢ очистных сооружений и насосных станций водопроводных; ➢ складов легковоспламеняющихся и горючих жидкостей и газов с объемом хранения свыше 1000 м^3; АЗС и пр.	трубопроводы». Актуализированная редакция СНиП 2.05.06-85*
2	Охранная зона	В охранных зонах трубопроводов **без согласования с предприятиями трубопроводного транспорта запрещается**: ➢ возводить любые постройки и сооружения, ➢ высаживать деревья и кустарники, складировать и солому, располагать коновязи, содержать скот, выделять рыбопромысловые участки, производить добычу рыбы, а также водных животных и растений, устраивать водопои, производить колку и заготовку льда; ➢ сооружать проезды и переезды через трассы трубопроводов, ➢ устраивать стоянки автомобильного транспорта, тракторов и механизмов, ➢ размещать сады и огороды; ➢ производить мелиоративные земляные работы, сооружать оросительные и осушительные системы; ➢ производить открытые и подземные, горные, строительные, монтажные и взрывные работы, планировку грунта и др.; ➢ производить геолого-съемочные, геологоразведочные и др. изыскательские работы, связанные с устройством скважин, шурфов и взятием проб грунта (кроме почвенных образцов).	Правила охраны магистральных трубопроводов (утв. Постановлением Госгортехнадзора России от 22.04.1992 №9); Порядок использования земель в охранных зонах трубопроводов (утв. Постановлением Кабинета Министров Республики Татарстан от 20.08.2007 г. № 395)

5.3 Охранные зоны линий электропередачи

В соответствии с «Порядок установления охранных зон объектов электросетевого хозяйства и особых условий использования земельных участков, расположенных в границах таких зон» (утв. Постановлением Правительства РФ от 24.02.2009 г. № 160) в целях обеспечения безопасных условий эксплуатации и исключения возможности повреждения линий электропередачи от последних устанавливаются охранные зоны, которые в зависимости от напряжения в сети составляют: для ЛЭП 330-500 кВ – 30 м, 150, 220 кВ – 25 м, 110 кВ – 20 м, для 35 кВ – 15 м.

Таблица 69

Режим использования охранные зон линий электропередач

№ п/п	Название зоны	Режим использования указанной зоны	Нормативные документы, регулирующие разрешенное использование

1	Охранная зона линий электропередач	В охранных зонах **запрещается** осуществлять любые действия, которые могут нарушить безопасную работу объектов электросетевого хозяйства, в том числе: – размещать детские и спортивные площадки, стадионы, рынки, торговые точки, полевые станы, загоны для скота, гаражи и стоянки всех видов машин и механизмов, размещать хранилища любых, в том числе горюче-смазочных, материалов, свалки, проводить любые мероприятия, связанные с большим скоплением людей, не занятых выполнением разрешенных в установленном порядке работ; – размещать любые объекты и предметы (материалы), а также проводить любые работы и возводить сооружения, которые могут препятствовать доступу к объектам электросетевого хозяйства; – производить работы ударными механизмами и др. В пределах охранных зон **без письменного решения о согласовании сетевых организаций** юридическим и физическим лицам **запрещаются**: – строительство, капитальный ремонт, реконструкция или снос зданий и сооружений; – размещать садовые, огородные и дачные земельные участки, объекты садоводческих, огороднических или дачных некоммерческих объединений, объекты жилищного строительства, в том числе индивидуального (для ЛЭП напряжением до 1 кВ); – горные, взрывные, мелиоративные работы, в том числе связанные с временным затоплением земель; – посадка и вырубка деревьев и кустарников; – земляные работы на глубине более 0,3 метра (на вспахиваемых землях на глубине более 0,45 метра), а также планировка грунта (в охранных зонах подземных кабельных линий электропередачи)	Порядок установления охранных зон объектов электросетевого хозяйства и особых условий использования земельных участков, расположенных в границах таких зон (утв. постановлением Правительства РФ от 24.02.2009 г. № 160)

5.4 Водоохранные зоны, прибрежные защитные и береговые полосы поверхностных водных объектов

В соответствии со ст.65 Водного кодекса РФ **водоохранными зонами** (ВОЗ) являются территории, примыкающие к береговой линии рек, ручьев, озер, водохранилища и на которых устанавливается специальный режим осуществления хозяйственной и иной деятельности в целях предотвращения загрязнения, засорения, заиления указанных водных объектов и истощения их вод, а также сохранения среды обитания водных биологических ресурсов и других объектов животного и растительного мира. В границах ВОЗ устанавливаются **прибрежные защитные полосы (ПЗП)**, на территориях которых вводятся дополнительные ограничения хозяйственной и иной деятельности.

Ширина ВОЗ рек, ручьев, озер, водохранилищ и их ПЗП за пределами территорий городов и других поселений устанавливаются от соответствующей береговой линии. При наличии ливневой канализации и набережных границы ПЗП этих водных объектов совпадают с парапетами набережных, ширина ВОЗ на таких территориях устанавливается от парапета набережной.

Ширина ВОЗ рек или ручьев устанавливается от их истока для рек или ручьев протяженностью:

- до 10 км - в размере 50 м;
- от 10 до 50 км - в размере 100 м;
- от 50 км и более - в размере 200 м.

Для реки, ручья протяженностью менее 10 км от истока до устья ВОЗ совпадает с ПЗП. Радиус ВОЗ для истоков реки, ручья устанавливается в размере 50 м. Ширина водоохраной зоны водохранилища, расположенного на водотоке, устанавливается равной ширине водоохранной зоны этого водотока.

Ширина ВОЗ озера, водохранилища, за исключением озера, расположенного внутри болота, или озера, водохранилища с акваторией менее 0,5 км^2 устанавливается в размере 50 м.

Ширина ПЗП устанавливается в зависимости от уклона берега водного объекта и составляет 30 м для обратного уклона или 0°, 40 м для уклона до 3° и 50 м для уклона 3° и более. Ширина ПЗП озера, водохранилища, имеющих особо ценное рыбохозяйственное значение (места нереста, нагула, зимовки рыб и других водных биологических ресурсов), устанавливается в размере 200 м независимо от уклона прилегающих земель.

Так, для рек Урайка, Шумбут, Сула, Бетька, Ошняк, Шуранка, Атмаска и ряда других, длина которых находится в пределах от 10 до 50 км, водоохранная зона составляет 100 м, для рек Амик, Лашманка, Билня и остальных водотоков, длина которых менее 10 км – 50 м.

Размер береговой полосы рек района составляет в зависимости от их длины 5 или 20 м.

Таблица 70

Режим использования территории водоохранных зон поверхностных водных объектов

№ п/п	Название зоны	Режим использования указанной зоны	Нормативные документы, регулирующие разрешенное использование
1	Водоохранная зона	В границах водоохранных зон **запрещаются**: ➢ использование сточных вод в целях регулирования плодородия почв; ➢ размещение кладбищ, скотомогильников, мест захоронения отходов производства и потребления, химических, взрывчатых, токсичных, отравляющих и ядовитых веществ, пунктов захоронения радиоактивных отходов; ➢ осуществление авиационных мер по борьбе с вредными организмами; ➢ движение и стоянка транспортных средств (кроме специальных транспортных средств), за исключением их движения по дорогам и стоянки на дорогах и в специально оборудованных местах, имеющих твердое покрытие; ➢ размещение автозаправочных станций, складов горюче-смазочных материалов (за исключением	Водный кодекс Российской Федерации от 3.06.2006 г. N 74-ФЗ

		случаев, если автозаправочные станции, склады горюче-смазочных материалов размещены на территориях портов, судостроительных и судоремонтных организаций, инфраструктуры внутренних водных путей при условии соблюдения требований законодательства в области охраны окружающей среды и Водного Кодекса), станций технического обслуживания, используемых для технического осмотра и ремонта транспортных средств, осуществление мойки транспортных средств; ➢ размещение специализированных хранилищ пестицидов и агрохимикатов, применение пестицидов и агрохимикатов; ➢ сброс сточных, в том числе дренажных, вод; ➢ разведка и добыча общераспространенных полезных ископаемых (за исключением случаев, если разведка и добыча общераспространенных полезных ископаемых осуществляются пользователями недр, осуществляющими разведку и добычу иных видов полезных ископаемых, в границах предоставленных им в соответствии с законодательством Российской Федерации о недрах горных отводов и (или) геологических отводов. В границах водоохранных зон **допускаются** проектирование, строительство, реконструкция, ввод в эксплуатацию и эксплуатация хозяйственных и иных объектов при условии оборудования таких объектов сооружениями, обеспечивающими охрану водных объектов от загрязнения, засорения и истощения вод в соответствии с водным законодательством и законодательством в области охраны окружающей среды. Под сооружениями, обеспечивающими охрану водных объектов от загрязнения, засорения, заиления и истощения вод, понимаются: ➢ централизованные системы водоотведения (канализации), централизованные ливневые системы водоотведения; ➢ сооружения и системы для отведения (сброса) сточных вод в централизованные системы водоотведения (в том числе дождевых, талых, инфильтрационных, поливомоечных и дренажных вод), если они предназначены для приема таких вод; ➢ локальные очистные сооружения для очистки сточных вод (в том числе дождевых, талых, инфильтрационных, поливомоечных и дренажных вод), обеспечивающие их очистку исходя из нормативов, установленных в соответствии с требованиями законодательства в области охраны окружающей среды и Водного Кодекса; ➢ сооружения для сбора отходов производства и потребления, а также сооружения и системы для отведения (сброса) сточных вод (в том числе дождевых, талых, инфильтрационных, поливомоечных и дренажных вод) в приемники, изготовленные из водонепроницаемых материалов. В отношении территорий садоводческих, огороднических или дачных некоммерческих объединений граждан, размещенных в границах водоохранных зон и не оборудованных сооружениями	

		для очистки сточных вод, до момента их оборудования такими сооружениями и (или) подключения к централизованным системам, допускается применение приемников, изготовленных из водонепроницаемых материалов, предотвращающих поступление загрязняющих веществ, иных веществ и микроорганизмов в окружающую среду.	
2	Прибрежная защитная полоса	В границах прибрежных защитных полос наряду с установленными для водоохранной зоны ограничениями **запрещаются**: ➢ распашка земель; ➢ размещение отвалов размываемых грунтов; ➢ выпас сельскохозяйственных животных и организация для них летних лагерей, ванн. Закрепление на местности границ водоохранных зон и границ прибрежных защитных полос специальными информационными знаками осуществляется в соответствии с земельным законодательством.	Водный кодекс Российской Федерации от 3.06.2006 г. N 74-ФЗ
3	Береговая полоса	Каждый гражданин вправе пользоваться (без использования механических транспортных средств) береговой полосой водных объектов общего пользования для передвижения и пребывания около них, в том числе для осуществления любительского и спортивного рыболовства и причаливания плавучих средств. Приватизация земельных участков в пределах береговой полосы **запрещается**.	Водный кодекс Российской Федерации от 3.06.2006 г. N 74-ФЗ Земельный кодекс Российской Федерации от 25.10.2001 г. N 136-ФЗ

5.5 Зоны санитарной охраны

Подземные источники водоснабжения

Основной целью создания и обеспечения режима в зонах санитарной охраны (ЗСО) является санитарная охрана от загрязнения источников водоснабжения и водопроводных сооружений, а также территорий, на которых они расположены (СанПиН 2.1.4.1110-02 «Зоны санитарной охраны источников водоснабжения и водопроводов питьевого назначения»).

ЗСО организуются в составе трех поясов:

Первый пояс (строгого режима) включает территорию расположения водозаборов, площадок расположения всех водопроводных сооружений и водопроводящего канала. Его назначение – защита места водозабора и водозаборных сооружений от случайного или умышленного загрязнения и повреждения.

Второй и третий пояса (пояса ограничений) включают территорию, предназначенную для предупреждения загрязнения воды источников водоснабжения.

В каждом из трех поясов устанавливается специальный режим и определяется комплекс мероприятий, направленных на предупреждение ухудшения качества воды.

Для всех подземных водозаборов (имеющих и не имеющих установленные проектом зоны санитарной охраны) режим использования зон санитарной охраны устанавливается СанПиН 2.1.4.1110-02.

Таблица 71

Режим использования территории зон санитарной охраны источников питьевого водоснабжения

№ п/п	Название зоны	Режим использования указанной зоны	Нормативные документы, регулирующие разрешенное использование
1	Зоны санитарной охраны подземных источников питьевого водоснабжения	**В пределах I пояса запрещается:** ➢ Посадка высокоствольных деревьев, все виды строительства, не имеющие непосредственного отношения к эксплуатации, реконструкции и расширению водопроводных сооружений, в т.ч. прокладка трубопроводов различного назначения, размещение жилых и хозяйственно-бытовых зданий, проживание людей, применение ядохимикатов и удобрений; ➢ здания должны быть оборудованы канализацией с отведением сточных вод в ближайшую систему бытовой или производственной канализации или на местные станции очистных сооружений, расположенные за пределами 1-го пояса зоны санитарной охраны с учетом санитарного режима на территории второго пояса. **В пределах 2-го и 3-го поясов зон санитарной охраны запрещается:**	СанПиН 2.1.4.1110-02 «Зоны санитарной охраны источников водоснабжения и водопроводов питьевого назначения», 2002 г.
		➢ бурение новых скважин и новое строительство, связанное с нарушением почвенного покрова (производится при обязательном согласовании с территориальным отделом Управления Роспотребнадзора; ➢ закачка отработанных вод в подземные горизонты и подземное складирование твердых отходов, разработки недр земли; ➢ размещение складов горюче-смазочных материалов, ядохимикатов и минеральных удобрений, накопителей промстоков, шламохранилищ и др. объектов, обусловливающих опасность химического загрязнения подземных вод; ➢ размещение кладбищ, скотомогильников, полей ассенизации, полей фильтрации, навозохранилищ, силосных траншей, животноводческих и птицеводческих предприятий и др. объектов, обусловливающих опасность микробного загрязнения подземных вод; ➢ применение удобрений и ядохимикатов; ➢ рубка леса главного пользования **В пределах 3-го пояса зоны санитарной охраны размещение таких объектов допускается только при использовании защищенных подземных вод**, при условии выполнения специальных мероприятий по защите водоносного горизонта от загрязнения при наличии санитарно-эпидемиологического заключения органов Роспотребнадзора, выданного с учетом заключения органов геологического контроля.	

5.6 Земли лесного фонда

На территории Рыбно-Слободского муниципального района выделены леса двух категорий – защитные и эксплуатационные.

Защитные леса подлежат освоению в целях сохранения средообразующих, водоохранных, защитных, санитарно-гигиенических, оздоровительных и иных полезных функций лесов с одновременным использованием лесов при условии, если это использование совместимо с целевым назначением защитных лесов и выполняемыми ими полезными функциями. К ним относятся:

1. леса, расположенные в ВОЗ;
2. леса, выполняющие функции защиты природных и иных объектов:
   - защитные полосы лесов, расположенные вдоль железнодорожных путей общего пользования, федеральных автомобильных дорог общего пользования, автомобильных дорог общего пользования, находящихся в собственности субъектов Российской Федерации;
   - леса зеленых зон;
   - леса, расположенные в I, II и III зонах округов санитарной (горно-санитарной) охраны лечебно-оздоровительных местностей и курортов.
3. ценные леса:
   - противоэрозионные леса;
   - леса, расположенные в лесостепной зоне;
   - нерестоохранные полосы лесов;
   - противоэрозионные леса;
   - запретные полосы лесов, расположенные вдоль водных объектов.

К **эксплуатационным** относятся леса, которые подлежат освоению в целях устойчивого, максимально эффективного получения высококачественной древесины и других лесных ресурсов, продуктов их переработки с обеспечением сохранения полезных функций лесов.

Особенности использования, охраны, защиты, воспроизводства защитных и эксплуатационных лесов представлены в таблице 73.

Таблица 72

Регламент использования земель лесного фонда

№п/п	Название зоны	Режим использования указанной зоны	Нормативные документы, регулирующие разрешенное использование
Защитные леса			
1	В защитных лесах **запрещается** осуществление деятельности, несовместимой с их целевым назначением и полезными функциями.		Лесной кодекс РФ от 4.12.2006 г. №200-ФЗ

1.1.	Леса, выполняющие функции защиты природных и иных объектов	В лесах, выполняющих функции защиты природных и иных объектов, **запрещается** проведение сплошных рубок лесных насаждений, за исключением случаев: ➢ когда выборочные рубки не обеспечивают замену лесных насаждений, утрачивающих свои средообразующие, водоохранные, санитарно-гигиенические, оздоровительные и иные полезные функции, на лесные насаждения, обеспечивающие сохранение целевого назначения защитных лесов и выполняемых ими полезных функций, ➢ проведения сплошных рубок в зонах с особыми условиями использования территорий, на которых расположены соответствующие леса, если режим указанных зон предусматривает вырубку деревьев, кустарников, лиан, ➢ когда строительство, реконструкция, эксплуатация объектов, не связанных с созданием лесной инфраструктуры, не запрещены или не ограничены в соответствии с законодательством Российской Федерации в целях осуществления работ по геологическому изучению недр, разработки месторождений полезных ископаемых, использования водохранилищ и иных искусственных водных объектов, а также гидротехнических сооружений, речных портов, причалов; использования линий электропередачи, линий связи, дорог, трубопроводов и других линейных объектов, а также сооружений, являющихся неотъемлемой технологической частью указанных объектов. Выборочные рубки лесных насаждений в лесах, выполняющих функции защиты природных и иных объектов, проводятся в порядке, установленном уполномоченным федеральным органом исполнительной власти. В зеленых зонах **запрещаются:** ➢ использование токсичных химических препаратов для охраны и защиты лесов, в том числе в научных целях; ➢ осуществление видов деятельности в сфере охотничьего хозяйства; ➢ разработка месторождений полезных ископаемых; ➢ ведение сельского хозяйства, за исключением сенокошения и пчеловодства, а также возведение изгородей в целях сенокошения и пчеловодства; ➢ размещение объектов капитального строительства, за исключением гидротехнических сооружений, линий связи, линий электропередачи, подземных трубопроводов. Изменение границ зеленых зон, которое может привести к уменьшению их площади, не допускается. Функциональные зоны в лесопарковых зонах, площадь и границы лесопарковых зон, зеленых зон определяются в порядке, установленном Правительством Российской Федерации.	Лесной кодекс РФ от 04.12.2006 № 200-ФЗ; Приказ МПР РФ от 22.01.2008 г. N 13 «Об утверждении особенностей использования …»
1.2.	Ценные леса	В ценных лесах **запрещается** проведение сплошных рубок лесных насаждений, за исключением: ➢ случаев, когда выборочные рубки не обеспечивают замену лесных насаждений, утрачивающих свои средообразующие, водоохранные, санитарно-гигиенические, оздоровительные и иные полезные функции, на лесные насаждения, обеспечивающие сохранение целевого назначения защитных лесов и выполняемых ими полезных функций, ➢ случаев, когда строительство, реконструкция, эксплуатация объектов, не связанных с созданием лесной инфраструктуры, не запрещены или не ограничены в соответствии с законодательством Российской Федерации в целях осуществления работ по геологическому изучению недр, разработки месторождений полезных ископаемых, использования водохранилищ и иных искусственных водных объектов, а также гидротехнических сооружений, речных портов, причалов; использования линий электропередачи, линий связи, дорог, трубопроводов и других линейных объектов, а также сооружений, являющихся неотъемлемой технологической частью указанных объектов.	Лесной кодекс РФ от 04.12.2006 № 200-ФЗ; Приказ МПР РФ от 22.01.2008 N 13 «Об утверждении особенностей использования …»

		В ценных лесах **запрещается** размещение объектов капитального строительства, за исключением линейных объектов и гидротехнических сооружений. В запретных полосах лесов, расположенных вдоль водных объектов, **запрещается** размещение объектов капитального строительства, за исключением линейных объектов, гидротехнических сооружений и объектов, связанных с выполнением работ по геологическому изучению и разработкой месторождений углеводородного сырья.	
Эксплуатационные леса			
2	Эксплуатационные леса	В эксплуатационных лесах **допускаются:** ➢ заготовка древесины; ➢ заготовка живицы; ➢ заготовка и сбор недревесных лесных ресурсов; ➢ заготовка пищевых лесных ресурсов и сбор лекарственных растений; ➢ осуществление видов деятельности в сфере охотничьего хозяйства; ➢ ведение сельского хозяйства; ➢ осуществление научно-исследовательской деятельности, образовательной деятельности; ➢ осуществление рекреационной деятельности; ➢ создание лесных плантаций и их эксплуатация; ➢ выращивание лесных плодовых, ягодных, декоративных растений, лекарственных растений; ➢ выращивание посадочного материала лесных растений (саженцев, сеянцев); ➢ выполнение работ по геологическому изучению недр, разработка месторождений полезных ископаемых; ➢ строительство и эксплуатация водохранилищ и иных искусственных водных объектов, а также гидротехнических сооружений, морских портов, морских терминалов, речных портов, причалов; ➢ строительство, реконструкция, эксплуатация линейных объектов; ➢ переработка древесины и иных лесных ресурсов; ➢ осуществление религиозной деятельности; ➢ иные виды деятельности в соответствии с целевым назначением земель, на которых эти леса располагаются.	Лесной кодекс РФ от 04.12.2006 № 200-ФЗ

5.7 Особо охраняемые природные территории

5.7.1. Режим охраны памятников природы «Река Берсут», «Река Ошняк», «Река Суша», «Река Шумбут»

В границах охранной зоны памятников природы (ПП) необходимо соблюдать режим охраны территории памятника, а также режим использования водоохранных зон (ВОЗ) в установленном законом порядке.

Режим использования указанной зоны представлен в таблице ниже.

Таблица 73

Режим использования территории памятников природы

Название зоны	Режим использования указанной зоны	Нормативные документы, регулирующие разрешенное использование
Гидрологические памятники природы	1. На территориях, на которых находятся памятники природы, запрещается всякая деятельность, влекущая за собой нарушение сохранности памятников природы. 2. Собственники, владельцы и пользователи земельных участков, на	Федеральный закон от 14.03.1995 г. №33-ФЗ «Об особо охраняемых

реки Берсут, Ошняк, Суша, Шумбут, памятники природы «Берсутские пихтарники», «Лесные культуры лиственницы»	которых находятся памятники природы, принимают на себя обязательства по обеспечению режима особой охраны памятников природы. 3. Памятники природы обозначаются на местности предупредительными и информационными знаками по периметру их границ. Информационное содержание этих знаков согласовывается со специально уполномоченными государственными органами в области охраны окружающей среды. Для гидрологических памятников природы предусматривается соблюдение режима охраны территории памятника природы, а также режима использования водоохранных зон в установленном законом порядке.	природных территориях» Водный кодекс РФ (принят Государственной Думой 12.04.2006 г.)

5.7.2. Режим охраны Мешинского и Шумбутского государственных охотничьих заказников

Государственные охотничьи заказники выполняют функцию поддержания целостности естественных сообществ, сохранения и создания благоприятных условий для воспроизводства и восстановления популяций всех охотничьих животных Республики Татарстан в пределах границ заказника.

Таблица 74

Режим использования территории государственных охотничьих заказников

Название зоны	Режим использования указанной зоны	Нормативные документы, регулирующие разрешенное использование
Мешинский государственный природный охотничий заказник	На территории заказника **запрещена** любая деятельность, угрожающая существованию популяций объектов животного мира, в том числе: ➢ проезд и стоянка автомототранспорта вне дорог общего пользования; ➢ устройство привалов, туристических стоянок, лагерей, разведение костров за границами населенных пунктов и за пределами специально предусмотренных для этого мест. На территории заказника полностью **запрещены**: ➢ промысловая охота; ➢ любительская и спортивная охота на бобров, белок и тетеревов. На территории заказника **запрещаются без согласования** с Управлением по охране и использованию объектов животного мира Республики Татарстан: ➢ строительство промышленных объектов вне границ населенных пунктов; ➢ строительство магистральных дорог, трубопроводов, линий электропередачи и других коммуникаций вне границ населенных пунктов; ➢ проведение гидромелиоративных и ирригационных работ; ➢ сбор зоологических, ботанических и минералогических коллекций и палеонтологических объектов; ➢ выжигание растительности, хранение ядохимикатов, удобрений, химических реагентов и других материалов, опасных для объектов животного мира и среды их обитания; ➢ осуществление геологоразведочных работ, разработка полезных ископаемых, взрывные работы.	Федеральный закон от 14.03.1995 г. №33-ФЗ «Об особо охраняемых природных территориях» Положение о государственном охотничьем заказнике «Мешинский» (Утвержден постановлением КМ РТ от 29.01.2004 г. № 41)

	На территории заказника **допускаются** следующие виды деятельности: ➢ любительское и спортивное рыболовство; ➢ санитарная рубка в соответствии с результатами лесопатологических обследований; ➢ сенокошение, выпас и водопой скота; ➢ размещение ульев и пасек: ➢ на землях лесного фонда в форме временных построек; ➢ на землях иных категорий в соответствии с законодательством Российской Федерации. Граждане имеют право находиться на территории заказника, собирать для собственных нужд дикорастущие плоды, ягоды, грибы, другие пищевые лесные ресурсы, лекарственные растения.	
Шумбутский государственный природный охотничий заказник	На территории Государственного природного охотничьего заказника "Шумбутский" **запрещена** любая деятельность, угрожающая существованию популяций охотничьих животных, в том числе: ➢ проезд и стоянка автомототранспорта вне дорог общего пользования; ➢ применение ядохимикатов, минеральных удобрений, химических средств защиты растений и стимуляторов роста; ➢ засорение и замусоривание территории заказника. На территории Государственного природного охотничьего заказника "Шумбутский" запрещается без согласования с Управлением по охране, контролю и регулированию использования охотничьих животных Республики Татарстан: ➢ строительство жилых и промышленных объектов вне границ населенных пунктов; ➢ строительство магистральных дорог, трубопроводов, линий электропередач и других коммуникаций; ➢ пастьба скота в пойме рек, в лесу и на островах; ➢ проезд моторных лодок; ➢ лов рыбы сетями; ➢ предоставление земельных участков для коллективного садоводства и огородничества. На территории заказника запрещается охота на бобра речного, водоплавающую и болотную дичь. Их добыча, а также добыча остальных объектов животного мира, отнесенных к объектам охоты, производится в соответствии с действующим законодательством. Собственники, владельцы и пользователи земельных участков, которые расположены в границах Государственного природного охотничьего заказника "Шумбутский", а также все иные физические и юридические лица обязаны соблюдать установленный режим особой охраны и несут за его нарушение административную, уголовную и иную, установленную законодательством ответственность. Государственный природный охотничий заказник "Шумбутский" обозначается на местности предупредительными и информационными знаками по периметру границ.	Положение о государственном охотничьем заказнике «Шумбутский» (Утвержден постановлением КМ РТ от 29.01.2004 г. № 41)

5.7.3. Режим охраны резервных земельных участков, планируемых по особо охраняемые природные территории

Название зоны	Режим использования указанной зоны	Нормативные документы, регулирующие разрешенное использование
Резервные земельные участки,	На территории резервных земельных участков, планируемых под особо охраняемые природные территории, регулируется любая деятельность, оказывающая негативное воздействие на природные	Постановление Кабинета Министров Республики

планируемые под особо охраняемые природные территории и	комплексы и их компоненты. **Запрещается**: ➢ распашка земель (кроме пашни); ➢ взрывные работы; ➢ приватизация предприятий (объектов) государственной (республиканской и коммунальной) собственности, кроме территорий населенных пунктов; ➢ проведение гидромелиоративных и ирригационных работ, геологоразведочные изыскания и разработка полезных ископаемых; ➢ строительство зданий и сооружений, дорог и трубопроводов, линий электропередач и прочих коммуникаций (кроме территории населенных пунктов). **Ограничиваются**: ➢ рубки главного пользования (с переутверждением в установленном порядке расчетной лесосеки); ➢ сдача в аренду, отвод земли по согласованию с Министерством экологии и природных ресурсов Республики Татарстан. Иная хозяйственная деятельность разрешается только при наличии положительного заключения государственной экологической экспертизы.	Татарстан от 13.10.2000 № 730

5.8 Зоны залегания месторождений полезных ископаемых

Согласно ст.7 Закона РФ «О недрах» в соответствии с лицензией на пользование недрами для добычи полезных ископаемых, строительства и эксплуатации подземных сооружений, не связанных с добычей полезных ископаемых, образования особо охраняемых геологических объектов, а также в соответствии с соглашением о разделе продукции при разведке и добыче минерального сырья пользователю предоставляется участок недр в виде горного отвода - геометризованного блока недр.

При определении границ горного отвода учитываются пространственные контуры месторождения полезных ископаемых, положение участка строительства и эксплуатации подземных сооружений, границы безопасного ведения горных и взрывных работ, зоны охраны от вредного влияния горных разработок, зоны сдвижения горных пород, контуры предохранительных целиков под природными объектами, зданиями и сооружениями, разносы бортов карьеров и разрезов и другие факторы, влияющие на состояние недр и земной поверхности в связи с процессом геологического изучения и использования недр.

Пользование отдельными участками недр может быть ограничено или запрещено в целях обеспечения национальной безопасности и ООС. Пользование недрами на территориях населенных пунктов, пригородных зон, объектов промышленности, транспорта и связи может быть частично или полностью запрещено в случаях, если это пользование может создать угрозу жизни и здоровью людей, нанести ущерб хозяйственным объектам или ОС. Пользование недрами на ООПТ производится в соответствии со статусом этих территорий (ст.8 Закона «О недрах»).

В соответствии со ст.22 указанного закона пользователь недр имеет право ограничивать застройку площадей залегания полезных ископаемых в

границах предоставленного ему горного отвода. Пользователь отвечает за безопасное ведение работ, связанных с пользованием недрами; соблюдение утвержденных в установленном порядке стандартов, регламентирующих условия охраны недр, атмосферного воздуха, земель, лесов, водных объектов, зданий и сооружений от вредного влияния работ, связанных с пользованием недрами; а также за приведение участков земли и других природных объектов, нарушенных при пользовании недрами, в состояние, пригодное для их дальнейшего использования.

Согласно ст.25 Закона РФ «О недрах» застройка площадей залегания полезных ископаемых, а также размещение в местах их залегания подземных сооружений допускаются с разрешения федерального органа управления государственным фондом недр или его территориальных органов и органов государственного горного надзора только при условии обеспечения возможности извлечения полезных ископаемых или доказанности экономической целесообразности застройки.

Самовольная застройка площадей залегания полезных ископаемых прекращается без возмещения произведенных затрат и затрат по рекультивации территории и демонтажу возведенных объектов.

5.9 Зоны опасных инженерно-геологических процессов и явлений

Опасными инженерно-геологическими процессами и явлениями, получившими развитие на территории Рыбно-Слободского муниципального района, являются:

- карстовые и суффозионные процессы;
- процессы подтопления и затопления;
- эрозионные процессы.

Регламент использования таких территорий регулируется СП 116.13330.2012 «Инженерная защита территорий, зданий и сооружений от опасных геологических процессов. Основные положения», СП 104.13330.2012 «СНиП 2.06.15-85. Инженерная защита территории от затопления и подтопления» (таблица 76).

Таблица 75

Режим использования территорий, подверженных опасным геологическим процессам и явлениям

Название зоны	Режим использования указанной зоны	Нормативные документы, регулирующие разрешенное использование
Зона карстообразования и суффозии	➢ при проектировании и строительстве зданий в зонах карстообразования и суффозии должна предусматриваться инженерная защита территории застройки от указанных процессов. ➢ требуется детальное изучение известняков с целью выявления зон с повышенной трещиноватостью, их оконтуривание, определение глубин залегания, характера залегания и заполнения трещин, а также, в случае обнаружения зон повышенной каверзности, закарстованности	СП 116.13330.2012 «Инженерная защита территорий, зданий и сооружений от

	известняков необходимы регулярные гидрогеохимические наблюдения за режимом подземных вод и геодезические наблюдения за осадками (оседаниями) земной поверхности и деформациями зданий и сооружений.	опасных геологических процессов. Основные положения проектирования»
Зоны эрозионных процессов	➢ при проектировании и строительстве зданий в зонах, подверженных эрозионным и оползневым процессам должна предусматриваться инженерная защита территории застройки. ➢ необходим постоянный надзор природоохранных служб за их развитием, расширение наблюдательной сети, разработка и реализация мероприятий по защите склонов от эрозии.	
Зоны подтопления и затопления	В границах зон подтопления и затопления **запрещаются:** ➢ размещение новых населенных пунктов и строительство объектов капитального строительства без проведения специальных защитных мероприятий по предотвращению негативного воздействия вод; ➢ использование сточных вод в целях регулирования плодородия почв; ➢ размещение кладбищ, скотомогильников, мест захоронения отходов производства и потребления, химических, взрывчатых, токсичных, отравляющих и ядовитых веществ, пунктов хранения и захоронения радиоактивных отходов; ➢ осуществление авиационных мер по борьбе с вредными организмами; ➢ нарушение гидрологического и гидрогеологического режимов на защищаемой территории; ➢ выемка грунта ниже створа защитных сооружений для наращивания дамб; ➢ подрезка склонов, разработка карьеров местных материалов в водоохранной зоне водотоков; ➢ деятельность, ведущая к снижению рекреационного потенциала защищаемой территории и прилегающей акватории; ➢ загрязнение территории.	Водный кодекс РФ СП 104.13330.2012 СНиП 2.06.15-85 «Инженерная защита территории от затопления и подтопления»

5.10 Зоны мелиорируемых сельскохозяйственных угодий

На территории Рыбно-Слободского муниципального района находятся орошаемые, т.е. мелиорируемые сельскохозяйственные угодья. В соответствии со статьей 30 ФЗ «О мелиорации земель», строительство на мелиорируемых землях объектов и проведение других работ, не предназначенных для мелиорации земель, не должны ухудшать водного, воздушного и питательного режимов почв на мелиорируемых землях, а также препятствовать эксплуатации мелиоративных систем, отдельно расположенных гидротехнических сооружений и защитных лесных насаждений.

Любая деятельность на мелиорируемых землях (в Рыбно-Слободском муниципальном районе насчитывается 2894,6 га мелиорируемых угодий) должна осуществляться в соответствии с требованиями, установленными федеральным органом исполнительной власти, осуществляющим функции по выработке государственной политики и нормативно-правовому регулированию в сфере агропромышленного комплекса, включая мелиорацию.

Сооружение и эксплуатация линий связи, электропередач, трубопроводов, дорог и других объектов на мелиорируемых землях должны осуществляться по согласованию с организациями, уполномоченными федеральным органом исполнительной власти, осуществляющим функции по

оказанию государственных услуг, управлению государственным имуществом в сфере агропромышленного комплекса, включая мелиорацию, а также соответствующими органами исполнительной власти субъектов Российской Федерации.

В соответствии со статьей 7 Федерального Закона «О переводе земель или земельных участков из одной категории в другую», перевод земель сельскохозяйственных угодий или земельных участков в составе таких земель из земель сельскохозяйственного назначения в другую категорию допускается в исключительных случаях, связанных:

- с консервацией земель;
- с созданием особо охраняемых природных территорий или с отнесением земель к землям природоохранного, историко-культурного, рекреационного и иного и особо ценного назначения;
- с установлением или изменением черты поселений;
- с размещением промышленных объектов на землях, кадастровая стоимость которых не превышает средний уровень кадастровой стоимости по муниципальному району, а также на других землях и с иными несельскохозяйственными нуждами при отсутствии иных вариантов размещения этих объектов, за исключением размещения на землях, указанных в части 2 статьи 7 Федерального Закона «О переводе земель или земельных участков из одной категории в другую»;
- с включением не пригодных для осуществления сельскохозяйственного производства земель в состав земель лесного фонда, земель водного фонда или земель запаса;
- со строительством дорог, линий электропередачи, линий связи (в том числе линейно-кабельных сооружений), нефтепроводов, газопроводов и иных трубопроводов, железнодорожных линий и других подобных сооружений при наличии утвержденного в установленном порядке проекта рекультивации части сельскохозяйственных угодий, предоставляемой на период осуществления строительства линейных объектов;
- с выполнением международных обязательств Российской Федерации, обеспечением обороны страны и безопасности государства при отсутствии иных вариантов размещения соответствующих объектов;
- с добычей полезных ископаемых при наличии утвержденного проекта рекультивации земель;
- с размещением объектов социального, коммунально-бытового назначения, объектов здравоохранения, образования при отсутствии иных вариантов размещения этих объектов.

Перевод земель сельскохозяйственных угодий или земельных участков в составе таких земель из земель сельскохозяйственного назначения, кадастровая стоимость которых на пятьдесят и более процентов превышает

средний уровень кадастровой стоимости по муниципальному району, и особо ценных продуктивных сельскохозяйственных угодий, допускается:

- с установлением или изменением черты поселений;
- со строительством дорог, линий электропередач, линий связи (в том числе линейно-кабельных сооружений), нефтепроводов, газопроводов и иных трубопроводов, железнодорожных линий и других подобных сооружений при наличии утвержденного в установленном порядке проекта рекультивации части сельскохозяйственных угодий, предоставляемой на период осуществления строительства линейных объектов;
- с выполнением международных обязательств Российской Федерации, обеспечением обороны страны и безопасности государства при отсутствии иных вариантов размещения соответствующих объектов;
- с добычей полезных ископаемых при наличии утвержденного проекта рекультивации земель.

6. Мероприятия по территориальному планированию Рыбно-Слободского муниципального района

Схемой территориального планирования Рыбно-Слободского муниципального района определены территории для планомерного, поэтапного развития в пределах расчетного срока до 2035 г.

Приоритетными направлениями стратегического развития Рыбно-Слободского муниципального района являются интенсификация сельского хозяйства и переработки сельскохозяйственной продукции, развитие сферы услуг - остиничного сервиса, аграрного туризма, туризма выходного дня и пр., возрождение народных промыслов, переработка древесины и изготовление изделий из дерева, производство строительных материалов.

Схемой территориального планирования Рыбно-Слободского муниципального района предложены площадки для возможного размещения семейных ферм (площадки перспективного развития АПК).

Размещать сельскохозяйственные объекты на данных территориях необходимо с соблюдением санитарно-защитных зон от указанных объектов до жилой застройки и иных территорий с нормируемыми показателями качества окружающей среды.

Кроме того, мероприятиями развития агропромышленного комплекса предлагается перефункционировать ряд складов минеральных удобрений, расположенных вблизи жилой застройки, с последующей организацией мест складирования на иных территориях с соблюдением нормативных санитарно-защитных зон, а также оптимизировать территории ряда МТП и МТМ, ферм, также в нарушение санитарного законодательства расположенных в границах жилой застройки.

Важным направлением развития промышленного производства Рыбно-Слободского муниципального района должно стать развитие пищевой промышленности, которая пойдет в комплексе с сельскохозяйственным производством. В Рыбно-Слободском муниципальном районе имеется возможность производства экологической чистой сельхозпродукции.

Помимо строительства крупного мясоперерабатывающего комплекса, в Схеме территориального планирования Рыбно-Слободского муниципального района предлагается организация площадок перспективного развития деревообрабатывающей промышленности на территории Кутлу-Букашского и Урахчинского сельских поселений. Перспективные площадки выбирались с учетом транспортной доступности и располагаются вблизи основных транспортных магистралей с учетом экологических ограничений.

На протяжении прогнозного периода (до 2035г.) жилой фонд Рыбно-Слободского муниципального района, согласно расчетным данным, должен увеличиться на 281,4 тыс. $м^2$, соответственно средний ежегодный прирост должен составлять 11,7 тыс. $м^2$.

Одной из задач развития транспорта в районе является строительство и реконструкция автодорог, строительство подъездов к населенным пунктам,

проектируемым жилым площадкам, объектам агропромышленного комплекса, проектируемым межпоселенческим полигонам ТКО.

Условием размещения новых объектов и сооружений промышленности, транспорта, сельского хозяйства и, безусловно, жилья является соблюдение экологических, санитарно-гигиенических и природоохранных требований.

7. Мероприятия по оптимизации экологической ситуации

Стратегическими целями в сфере охраны окружающей среды являются оздоровление экологической обстановки и обеспечение экологической безопасности населения и территорий, сохранение и восстановление природных экосистем, обеспечение рационального и устойчивого природопользования.

Схемой территориального планирования определены основные направления экологически устойчивого развития района, для реализации которых разработаны природоохранные мероприятия, включающие:

- организацию зон с особыми условиями использования территории;
- охрану воздушного бассейна;
- охрану и рациональное использование водных ресурсов;
- охрану земельного фонда;
- развитие системы обращения с отходами;
- инженерно-технические мероприятия по снижению техногенной нагрузки на территорию;
- защиту от физических факторов воздействия;
- формирование природно-экологического каркаса территории;
- охрану животного мира;
- обеспечение медико-экологического благополучия населения.

При разработке проектных предложений были учтены результаты инженерных изысканий в соответствии с требованиями технических регламентов, а также материалы документов и программ в области экологического развития Республики Татарстан и Рыбно-Слободского муниципального района:

- «Развитие и размещение производительных сил Республики Татарстан на основе кластерного подхода до 2020 г. и на период до 2030 г. (блок «Экология»)»;
- «Программа обеспечения экологической безопасности Рыбно-Слободского муниципального района на период 2011-2015 гг.» и др.

Предложения Схемы территориального планирования Рыбно-Слободского муниципального района не предполагают изменение границ земель особо охраняемых природных территорий регионального значения.

Размещение, проектирование, строительство, реконструкция, ввод в эксплуатацию, эксплуатация, консервация и ликвидация объектов капитального строительства на территории Рыбно-Слободского муниципального района будет осуществляться с соблюдением норм и требований действующего законодтельства в области окружающей среды согласно требований Водного кодекса Российской Федерации, Лесного кодекса Российской Федерации, СанПиН 2.2.1/2.1.1.1200-03 «Санитарно-защитные зоны и санитарная классификация предприятий, сооружений и иных объектов» и СанПиН 2.1.4.1110-02 «Зоны санитарной охраны

источников водоснабжения и водоотведения» и с учетом внедрения на промышленных предприятиях наилучших доступных технологий.

Ожидается, что размещаемые объекты капитального строительства федерального, регионального и местного значения не окажут негативного воздействия, как на окружающую среду поселений района, так и на прилегающие территории соседних муниципальных районов.

Кроме того, при проектировании, строительстве и эксплуатации объектов недвижимости необходимо использование критериев «зеленых» стандартов согласно требованиям ГОСТ Р 54964-2012 «Оценка соответствия. Экологические требования к объектам недвижимости» по следующим направлениям.

7.1 Организация зон с особыми условиями использования территории

Схемой территориального планирования Рыбно-Слободского муниципального района выделены в отдельную категорию земель **зоны с особыми условиями использования территории,** т.е. территории, в пределах которых сохранение существующей жилой застройки и дальнейшее градостроительное развитие возможно только после реализации мероприятий по локализации источника опасности. Сюда отнесены территории населенных пунктов, расположенные в санитарно-защитных зонах скотомогильников, производственных объектов, животноводческих ферм. Кроме этого, в состав зон с особыми условиями использования территории включены фермы, находящиеся на территории санитарно-защитных зон скотомогильников в нарушение требований Ветеринарно-санитарных правил сбора, утилизации и уничтожения биологических отходов.

Существующая жилая застройка, расположенная в санитарно-защитных зонах объектов, может быть сохранена только при условии проведения комплекса мероприятий по обоснованию снижения размеров санитарно-защитных зон. Эти меры включают оптимизацию и техническую реконструкцию производственных и сельскохозяйственных предприятий, перенос либо благоустройство территорий скотомогильников.

1. Основными направлениями оптимизации производства являются:

- уменьшение мощности, изменение состава, перепрофилирование производств и связанное с этим изменение класса опасности;
- внедрение передовых ресурсосберегающих, малоотходных технологических решений, позволяющих максимально сократить поступление загрязняющих веществ в окружающую среду;
- внедрение эффективных очистных сооружений;
- сокращение территории объекта.

Ориентировочный размер санитарно-защитной зоны, установленный в соответствии с классификацией СанПиН 2.2.1/2.1.1.1200-03, должен быть обоснован проектом санитарно-защитной зоны с расчетами ожидаемого загрязнения атмосферного воздуха (с учетом фона) и уровней физического

воздействия на окружающую среду и подтвержден результатами натурных исследований и измерений.

Санитарно-защитная зона или какая-либо ее часть не может рассматриваться как резервная территория объекта и использоваться для расширения промышленной или жилой территории без соответствующей обоснованной корректировки границ санитарно-защитной зоны.

2. Согласно письму Роспотребнадзора Российской Федерации №0100/4973-06-31 от 3.05.2006 г., принятие решения по сокращению санитарно-защитной зоны от границ сибиреязвенных скотомогильников до жилой застройки Главным государственным санитарным врачом Российской Федерации или его заместителем возможно после проведения комплекса мероприятий, исключающих возможность распространения инфекции сибирской язвы, и лабораторных исследований почв и грунтовых вод. Принятие решения по переносу несибиреязвенных скотомогильников возможно Главным государственным ветеринарным инспектором Республики Татарстан.

В период до проведения природоохранных мероприятий Схемой территориального планирования Рыбно-Слободского муниципального района предусматривается необходимость проведения социально-ориентированных мероприятий для населения, проживающего в санитарно-защитных зонах, включающих создание системы обеспечения страховой защиты населения для достижения приемлемого уровня риска для здоровья, основанной на использовании:

- экологического страхования;
- страхования гражданской ответственности в связи с непредвиденным нанесением ущерба здоровью населения и охраны окружающей среды при выполнении различных видов работ;
- добровольного медицинского страхования населения.

Расходы на страхование должны стимулировать предприятия на выполнение мероприятий по обеспечению нормативных санитарно-эпидемиологических требований, установленных для санитарно-защитных зон.

Для населения, продолжающего проживать в санитарно-защитных зонах, должны быть также предусмотрены:

- социально-экономические и жилищные компенсации;
- медицинское обследование населения с целью выявления экологически ориентированных заболеваний;
- медико-экологическая реабилитация детского населения;
- наблюдения за состоянием загрязнения атмосферы.

7.2 Мероприятия по охране атмосферного воздуха

Ввиду преимущественно сельскохозяйственной освоенности территории Рыбно-Слободского муниципального района разработка и проведение мероприятий по охране атмосферного воздуха от загрязняющих веществ,

связанных с деятельность сельскохозяйственных объектов, являются наиболее актуальными.

Первоочередными задачами в области охраны атмосферного воздуха в Рыбно-Слободском муниципальном районе являются реализация мероприятий Программы «Охрана окружающей среды Рыбно-Слободского муниципального района на 2011-2015 годы», а также запланированных воздухоохранных мероприятий на предприятиях района.

Схемой территориального планирования Рыбно-Слободского муниципального района дополнительно предусмотрено проведение ряда архитектурно-планировочных, инженерно-технических и организационно-административных мероприятий.

Архитектурно-планировочные мероприятия регионального и местного значения включают:

- правильное размещение объектов нового жилищного строительства с учетом господствующих юго-западных и южных ветров;
- оптимизацию транспортной системы, включающую строительство, реконструкцию и капитальный ремонт дорог регионального и местного значений;
- максимальное озеленение территорий санитарно-защитных зон пыле-, газоустойчивыми породами зеленых насаждений.

Инженерно-технические мероприятия регионального и местного значения предусматривают:

- оптимизацию производства с последующим обоснованием сокращения размеров санитарно-защитных зон до 2035 г. на сельскохозяйственных и производственных предприятиях Рыбно-Слободского муниципального района, расположенных вблизи селитебных территорий;
- продолжение газификации объектов теплоэнергетики;
- разработку сводного тома ПДВ для промышленных и сельскохозяйственных предприятий населенных пунктов района[5];
- замену по мере обновления морально устаревшего и физически изношенного парка автомашин и автобусов ООО «Рыбно-Слобосдкий Агрохимсервис» и ОАО «Рыбно-Слободское АТП»[5];
- применение для автозаправочных станций усовершенствованного оборудования, измерительных приборов, емкостей и резервуаров, покрытия которых отвечают современным требованиям экологической и противопожарной безопасности; оборудование резервуаров станций и топливораздаточных колонок системами (установками) улавливания, рекуперации паров бензина; организацию

[5] Из Программы обеспечения экологической безопасности Рыбно-Слободского муниципального района на 2011-2015 г., утв. Постановлением Исполнительного комитета Рыбно-Слободского муниципального района РТ от 07.04.2011 г.

оперативного контроля и получение информации о качестве поступающих и реализуемых нефтепродуктов и др. (мероприятие Республиканской Программы «Развитие сети автозаправочных, автогазозаправочных и многотопливных станций в Республике Татарстан на 2013-2015 годы», утвержденной постановлением Кабинета Министров РТ от 13.06.2013 г. № 405);

- приведение автотранспортных средств в соответствие экологическому стандарту «Евро-5», регулирующему содержание загрязняющих веществ в выхлопных газах;
- контроль за качеством моторного топлива, реализуемого на АЗС района[5];
- установку поста контроля регулировки дымности и токсичности отработавших газов автомашин[5];
- перефункционирование промышленных и автотранспортных предприятий за пределы пгт.Рыбная Слобода в соответствии с материалами Генерального плана пгт.Рыбная Слобода[5];
- перевод муниципального транспорта на компримированный природный газ[5];
- совершенствование организации дорожного движения путем улучшения качества дорожного покрытия и увеличения ширины дорожных полотен, объездных дорог для транзитного транспорта[5];
- внедрение катализаторов и нейтрализаторов для очистки выбросов от автотранспорта, использующего традиционные виды топлива;
- внедрение технологий замкнутых технологических циклов;
- перевод котлоагрегатов ТЭЦ и котельных района с жидкого и твердого топлива на газообразное;
- оборудование резервуаров для хранения нефтепродуктов ОАО "Татнефть" установками УЛФ;
- проведение диагностического обследования состояния антикоррозионной защиты газопроводов;

Важность мероприятий по оптимизации транспортной системы очевидна, поскольку в Рыбно-Слободском муниципальном районе наблюдается стойкая тенденция к увеличению парка автотранспортных средств (особенно автомобилей, находящихся в собственности физических лиц) и, как следствие, увеличению выбросов от последних.

Организационно-административные мероприятия регионального и местного значения включают:

- проведение полной инвентаризации стационарных и передвижных источников загрязнения воздушного бассейна;
- мониторинговые исследования за состоянием атмосферы в зоне действия загрязнителей и их санитарно-защитных зонах (в т.ч. в зоне

воздействия крупных животноводческих предприятий и дорог, а также в жилых и рекреационных зонах;

- разработку на предприятиях проектной экологической документации, направленной на обоснование уменьшения размеров санитарно-защитных зон с проведением расчетов по рассеиванию выбросов и лабораторных исследований в первую очередь для филиала ФГУ «Татмелиоводхоз» Рыбно-Слободский УЭООС, филиала ОАО «Вамин», ООО «Логос», ООО «Круг», ООО «Лестопсбыт», ООО «Стройкерамика», ЛМУ «Ильнур», ПО «Кама Плюс», ООО «Радуга», Рыбно-Слободского райгосветобъединения, ООО «Стройгарант», АООТ «Агропромдорстрой», филиал «Рыно-Слободский нефтепродукт», ООО «Сельэнерго», АТП, ОАО «МАТП», ГУП «МПП ЖКХ», в СЗЗ которых размещено жилье[6];
- организация и соблюдение санитарно-защитной зоны в размер 100 м от предлагаемой к размещению мусороперегрузочной станции;
- обеспечение производственного контроля за соблюдением нормативов загрязняющих веществ в атмосферу;
- установление жестких ограничений на выброс загрязняющих веществ в атмосферу от основных источников;
- оптимизация территорий МТП в населенных пунктах Большой Салтан, Гремячка, Дон-Урай, Корноухово, Крещеные Казыли, Малый Ошняк, Масловка, Новый Арыш, Старый Арыш, Урахча, Шеморбаш, Шетнево-Тулуши, Янавыл;
- выполнение предприятиями мероприятий по сокращению выбросов в периоды неблагоприятных метеоусловий, предусмотренных проектами предельно-допустимых выбросов.

Проведение мероприятий по охране воздушного бассейна Рыбно-Слободского муниципального района будет способствовать созданию благоприятных условий для проживания и отдыха населения, а также ведению сельскохозяйственной деятельности на экологически чистых территориях.

7.3 Мероприятия по охране поверхностных и подземных вод

В результате интенсивного использования водных объектов происходит не только ухудшение качества воды, но и изменяется соотношение составных частей водного баланса, гидрологический режим водоемов и водотоков.

В связи с этим Схемой территориального планирования Рыбно-Слободского муниципального района предлагается проведение комплекса инженерно-технических и организационно-административных мероприятий регионального и местного значения по охране поверхностных и подземных вод.

[6] По материалам Генерального плана пгт.Рыбная Слобода

В целях обеспечения населения пресными питьевыми водами требуется проведение следующих мероприятий:

- проведение геолого-изыскательских работ по уточнению запасов подземных вод в районе[7];
- реконструкция родникового каптажа и сети водоснабжения в пгт.Рыбная Слобода[7];
- проведение мероприятий по благоустройству родников района, закрепление их за предприятиями[7];
- восстановление паспортов водозаборных скважин[7];
- разработка гидрогеологических заключений и проектов зон санитарной охраны на водозаборные скважины с соблюдением комплекса водоохранных мероприятий, обозначенных в проектах[7];
- оформление лицензий на добычу подземных вод[7];
- разработка, утверждение и реализация программы комплексного развития коммунальной инфраструктуры района, строительства и реконструкции систем водоснабжения в населенных пунктах[7];
- внедрение в населенных пунктах района станций доочистки воды перед подачей ее потребителям;
- проектирование и строительство систем повторного и оборотного водоснабжения на производствах района;
- строительство очистных сооружений на предприятиях района;
- строительство очистных сооружений пгт.Рыбная Слобода и с.Масловка;
- берегоукрепление р.Камы в местах берегоразрушения[7];
- реализация проектов по оздоровлению ГТС, озер района[7];
- обеспечение всех строящихся, размещаемых, реконструируемых объектов сооружениями, гарантирующими охрану водных объектов от загрязнения, засорения и истощения вод в соответствии с требованиями Водного кодекса Российской Федерации;
- бурение новых скважин с установкой станции частотного регулирования и промывкой скважин в населенных пунктах;
- реконструкция устаревших, проектирование и строительство новых сетей водоотведения в населенных пунктах района;
- проектирование и строительство сетей ливневой канализации с очистными сооружениями в населенных пунктах района;
- оснащение снегосвалки пгт.Рыбная Слобода очистными сооружениями;
- доведение процента обеспеченности канализационными сетями до уровня обеспеченности водопроводными с выведением на уровень норматива;

[7] Из Программы обеспечения экологической безопасности Рыбно-Слободского муниципального района на 2011-2015 г., утв. Постановлением Исполнительного комитета Рыбно-Слободского муниципального района РТ от 07.04.2011 г.

- канализование (либо устройство водонепроницаемых выгребов) всех предлагаемых под жилищное строительство территорий, если они попадают в ЗСО источников питьевого водоснабжения (перечислить названия населенных пунктов);
- очистка и благоустройство озера на территории Шумбутского сельского поселения;
- выявление и ликвидация бездействующих артезианских скважин в населенных пунктах района.

В качестве **организационно-административных мероприятий** предлагается проведение следующих мероприятий регионального и местного значения:

- инвентаризация всех водопользователей Рыбно-Слободского муниципального района;
- оздоровление озер Рыбно-Слободского муниципального района[7];
- организация и развитие сети мониторинга технического состояния существующих сетей водоснабжения предприятий и сельских населенных пунктов района, а также гидромониторинга поверхностных водных объектов;
- разработка комплексной целевой Программы по организации и строительству систем водоснабжения и водоотведения на территории Рыбно-Слободского муниципального района;
- внедрение современных методов водоподготовки и передовых технологий очистки сточных вод, обезвреживания и утилизации осадков с очистных сооружений;
- при реконструкции и строительстве канализационных очистных сооружений целесообразно предусмотреть установки для обезвоживания и утилизации осадков сточных вод;
- оценка экологического состояния питьевых вод Рыбно-Слободского муниципального района и влияния их качества на здоровье населения;
- установление границ водоохранных зон и прибрежных защитных полос в соответствии с «Правилами установления на местности границ водоохранных зон и границ прибрежных защитных полос водных объектов», утвержденных Постановлением Правительства Российской Федерации от 10.01.2009 г. №17;
- закрепление на местности границ водоохранных зон и прибрежных защитных полос специальными информационными знаками;
- соблюдение особого правового режима использования земельных участков и иных объектов недвижимости, расположенных в границах водоохранных зон, прибрежных защитных полос поверхностных водных объектов и зонах санитарной охраны источников питьевого водоснабжения;

- обеспечение безопасного состояния и эксплуатации водохозяйственных систем и гидротехнических сооружений, предотвращение вредного воздействия сточных вод на водные объекты;
- рациональное использование, восстановление водных объектов;
- осуществление водохозяйственных мероприятий и мероприятий по охране водных объектов в соответствии с Водным кодексом Российской Федерации;
- закрытие 22 кладбищ, расположенных в границах водоохранных зон поверхностных водных объектов в нарушение требований Водного кодекса РФ[8].

В качестве мероприятий по охране поверхностных и подземных вод на территории Рыбно-Слободского муниципального района предлагается:

- организовать эффективную работу эксплуатируемых очистных сооружений в целях обеспечения очистки сточных вод до установленных нормативных требований;
- внедрение оборотного водоснабжения;
- строительство ЛОС на предприятиях по очистке особо загрязненных стоков, прудов-отстойников, станций нейтрализации и других специальных сооружений, обеспечивающих очистку производственных стоков до нормативов, предусмотренных «Правилами пользования системами коммунального водоснабжения и канализации в РФ».
- разработка проектов ПДС и строгое соблюдение установленных нормативов.
- соблюдение регламентных требований в ВОЗ водных объектов и их ПЗП;
- разработка проектов ЗСО источников хозяйственно-питьевого водоснабжения, организацию этих зон в соответствии с требованиями СанПиН 2.1.4.1110–02 «Зоны санитарной охраны источников водоснабжения и водопроводов питьевого назначения»[9];
- осуществление водохозяйственных мероприятий и мероприятий по охране водных объектов в соответствии с Водным кодексом Российской Федерации.

[8] По результатам анализа, проведенного в разделе ООС СТП Рыбно-Слободского муниципального района, 56 кладбищ из 77 имеющихся в районе, своим размещением нарушают санитарное, водоохранное и экологическое законодательства.

[9] В настоящее время проекты зон санитарной охраны и гидрогеологические заключения имеются лишь на 4 водозабора (один из которых расположен в пгт.Рыбная Слобода).

7.4 Мероприятия по охране земельного фонда и инженерной защите территории

Мероприятия по охране земельного фонда и инженерной защите территорий, подверженных неблагоприятным природно-техногенным факторам, определяются, прежде всего, функциональным использованием земель.

В целях сохранения и повышения плодородия почв земель сельскохозяйственного назначения Рыбно-Слободского муниципального района запланирована реализация мероприятий, включающих:

- оптимизацию структуры агроландшафта;
- восстановление плодородия почв путем внедрения высокоэффективных технологий возделывания сельскохозяйственных культур.

Агротехнические мероприятия включают 5 основных групп: фитомелиоративные мероприятия, противоэрозионную обработку почв, задержание снега и регулирование снеготаяния, меры повышения плодородия почв, агрофизические способы повышения противоэрозионной устойчивости почв.

Фитомелиоративные приемы, осуществляемые с использованием многолетних трав и однолетних культур, обеспечивают в комплексе с другими противоэрозионными приемами защиту почв от эрозии, способствуют восстановлению плодородия смытых и дефлированных почв, повышению продуктивности сельскохозяйственных угодий, расположенных на эрозионно- и дефляционно-опасных землях.

Мероприятия по противоэрозионной обработке почв включают: контурную обработку почв, глубокую или комбинированную вспашку, плоскорезную обработку почв с сохранением на поверхности стерни и др. В целях уменьшения площади эродированных земель и повышении плодородия почв предлагается следующие мероприятия:

- довести площадь защитных лесных насаждений сплошного облесения территории до 25 % от общей площади Рыбно-Слободского муниципального района за счет деградированных сельхозугодий;
- довести площадь защитных лесных насаждений до 4,7 % от общей площади пашни или 4 тыс. га;
- увеличить площади луговых угодий (пастбищ и сенокосов), а также создать цивилизованную систему ведения лугового хозяйства, в том числе на территориях зеленых зон сельских поселений.

Указанные мероприятия позволят не только обеспечить качество окружающей среды, снизить энергоемкость поселений, обеспечить их эстетический эффект, комфортное и безопасное проживание в них, но и решить проблему сенокошения и выпаса скота в подсобном хозяйстве граждан, проживающих в этих населенных пунктах, а значит – увеличить

поголовье скота и птицы на личном подворье, что является одним из приоритетных направлений государственной политики республики в части развития малых форм хозяйствования на селе, повышения благосостояния граждан.

Снегозадержание, снижающее глубину промерзания и ускоряющее оттаивание почвы, улучшающее впитывание снеговых вод, проводится с помощью снегопахов, создающих валы из снега через 15-20 м.

К агрохимическим приемам относится применение органических и минеральных удобрений, способствующих развитию мощной корневой системы и лучшему росту растений, улучшению структуры почвы, ее водопроницаемости. Дозы и виды удобрений, сроки и способы их внесения дифференцированы в зависимости от степени эродированности почв и времени проявления эрозии.

Кроме того, мероприятия по охране почв и земель предусматривают:

- инвентаризацию и агрохимическое обследование земель;
- внедрение адаптивной эколого-ландшафтной системы земледелия;
- внедрение ресурсосберегающих и экологически безопасных технологий обработки почвы для снижения объема применяемых агрохимикатов;
- применение биологических средств защиты растений;
- перефункционирование складов минеральных удобрений с последующей рекультивацией территории в целях устранения негативного воздействия на население населенных пунктов Большая Кульга, Большой Салтан, Масловка, Урахча;
- осуществление государственного контроля за состоянием и динамикой почвенного плодородия;
- рекультивацию недействующих ферм КРС в районе с организацией там, где это допускается санитарными и экологическими нормативами, новых предприятий АПК;
- при проектировании малоэтажной застройки необходимо обследование почвенного покрова на наличие химических загрязняющих и радиоактивных веществ с последующей дезактивацией, реабилитацией, а также выводом на консервацию с проведением работ по лесовосстановлению;
- строительство установок с оборотным водоснабжением для мойки автотранспорта при выезде со строительных площадок.

Инженерно-технические мероприятия регионального и местного значения по защите территорий от неблагоприятных природных и геологических процессов и явлений включают:

- противоэрозионные мероприятия, направленные на уменьшение почворазрушительного стока дождевых, талых вод и ветра и

включающие организационно-хозяйственные, агротехнические, лесомелиоративные и гидротехнические мероприятия;
- противокарстовые мероприятия при проектировании объектов на территориях, сложенных растворимыми горными породами;
- защиту территории от подтопления грунтовыми и затопления поверхностными водами;
- мероприятия по уменьшению снегозаносимости автодорог Рыбно-Слободского муниципального района;
- планирование производства строительных работ, не нарушая условий поверхностного стока;
- благоустройство территории;
- рекультивацию земель, нарушенных в процессе строительства, прокладки линейных сооружений, а также в результате несанкционированного пользования недрами для добычи полезных ископаемых, в том числе рекультивация недействующих карьеров[10].

Детальная характеристика мероприятий рассмотрена в разделе «Инженерное благоустройство территории».

В качестве **организационно-административных мероприятий** предлагается на стадии разработки рабочих проектов проектируемого строительства в каждом конкретном случае проводить комплексные инженерные изыскания с целью уточнения особенностей природно-техногенной обстановки территории.

Инженерные изыскания (в том числе инженерно-экологические, инженерно-геологические, инженерно-гидрометеорологические изыскания) должны быть разработаны в соответствии с требованиями постановления Правительства Российской Федерации от 19.01.2006 №20 «Об инженерных изысканиях для подготовки проектной документации, строительства, реконструкции объектов капитального строительства». Результаты инженерных изысканий подлежат государственной экспертизе, предметом которой является оценка их соответствия, в том числе и экологическим требованиям.

7.5 Мероприятия по развитию системы обращения с отходами

В целях снижения загрязненности территории Рыбно-Слободского муниципального района твердыми коммунальными отходами предлагается проведение **инженерно-технических мероприятий**, включающих:
- ликвидацию свалок твердых коммунальных отходов вблизи населенных пунктов б.н.п. Колос, Биектау, Большая Елга, Большая

[10] Из Программы обеспечения экологической безопасности Рыбно-Слободского муниципального района на 2011-2015 г., утв. Постановлением Исполнительного комитета Рыбно-Слободского муниципального района РТ от 07.04.2011 г.

Кульга, Большой Атмас, Большой Машляк, Большой Ошняк, Верхний Машляк, Верхний Тимерлек, Козяково-Челны, Корноухово, Крещеные Казыли, Кугарчино (2 свалки), Кутлоу-Букаш, Малый Атмас, Масловка, Мельничный Починок, Наратлы, Новая Ырга, Околоток-Янгасала, Русский Ошняк, Сабакаево, Сорочьи Горы, Старый Арыгш, Троицкий Урай, Тябердино-Челны, Урахча, Шетнево-Тулуши, Шетнево-Черемышево, Шиланка, Шумбут, Шумково, Юлсубино, Ямашево, Янавыл с последующим проведением рекультивации их территорий;

- закрытию и рекультивации существующего полигона ТКО, а также строительство на данной территории мусороперегрузочной станции (МПС);
- захоронение и утилизацию образовавшихся твердых коммунальных отходов на межмуниципальный полигон ТКО, планируемый к размещению на территории Алексеевского муниципального района (в соответствии с Территориальной схемой в области обращения с отходами, в том числе с твердыми коммунальными отходами, Республики Татарстан (утв. Постановлением Кабинета Министров Республики Татарстан от 13.03.2018 г. №149);
- обустройство и рекультивация иловых карт БОС района;
- размещение плавильной установки снега за пределами пгт. Рыбная Слобода в районе существующего полигона (точное местоположение необходимо согласовать с ТО Управления Роспотребнадзора по Республике Татарстан с учетом геологических, гидрологических и геоморфологических условий территории).

Организационно-административные мероприятия местного значения включают:

- размещение пунктов приема утильсырья (вторичных материальных ресурсов);
- разработку Генеральной схемы санитарной очистки территории Рыбно-Слободского муниципального района и пгт.Рыбная Слобода;
- внедрение системы управления и организации сбора, вывоза твердых коммунальных отходов с территорий частного жилого фонда, гаражных кооперативов и садовых обществ;
- обустройство контейнерных площадок и приобретение контейнеров в соответствии с потребностями;
- в целях недопущения вывоза куриного помета на поля, использование современной технологии его обезвреживания и утилизации;
- организацию сбора у населения ртутьсодержащих отходов, в том числе энергосберегающих ламп;
- исключение выращивания продуктов питания вдоль автодорог;

- при проектировании малоэтажной застройки, предусматривающей использование земельных участков для выращивания сельскохозяйственной продукции, необходимо проводить мероприятия по обследованию почвенного покрова на наличие в нем токсичных веществ и соединений, а также радиоактивности с последующей дезактивацией, реабилитацией и т.д. Особо загрязненные участки с высокой степенью загрязнения необходимо выводить на консервацию с созданием объектов зеленого фонда. Отвод участков под жилую застройку и строительство дошкольных и школьных учреждений в зонах с зафиксированным или потенциальным загрязнением почвенного покрова осуществлять только при заключении об экологической безопасности почв или при наличии программы по ее рекультивации.

В области обращения с отходами животноводства предлагается:

- утилизация отходов животноводческих комплексов и птицеводческих фабрик с применением компостирования, грибковых ускорителей ферментации, анаэробного сбраживания в реакторах с целью получения биогаза и других методов переработки, не допускать вывоза упомянутых отходов на поля;
- закрытие навозохранилищ открытого типа в населенных пунктах Старый Арыш, Нижний Тимерлек, Масловка;
- организация и устройство 3 навозохранилищ закрытого типа (таблица 78).

Таблица 76

Перечень необходимых навозохранилищ закрытого типа

№ п/п	Населенные пункты, где предлагается строительство навозохранилищ	Населенные пункты, сельские поселения, фермы которых относятся к данным навозохранилищам	Нагрузка на навозохранилища,тн	Типовой проект
1	Вблизи н.п. Уреево-Челны Козяково-Челнинское СП	Большемашлякское СП, Козяково-Челнинское СП, Кутлу-Букашское СП, Новоарышское СП, Шеморбашское СП, Кукеевское СП, Юсубинское СП, Кугарчинское СП	16314,91	815-28 (секционное)
2	Вблизи н.п. Масловка Масловское СП	Большеелгинское СП, Балыклы-Чукаевское СП, Большеошнякское СП, Масловское СП, Русско-Ошнякское СП, Большесалтанское СП, Корноуховское СП, Шетнево-Тулушское СП, Шумковское СП	17010,25	815-28 (секционное)
3	Вблизи н.п. Большая Кульга Большекульгинское	Большекульгинское СП, Анатышское СП, Бетьковское СП, Нижнетимерлекское СП,	11474,58	815-28 (секционное)

	СП	Троицко-Урайское СП, Урахчинское СП, Биектауское СП, Шумбутское СП		

* - местоположение проектируемых навозохранилищ закрытого типа является ориентировочным и должно уточняться на последующих стадиях с учетом геоморфологических и гидрогеологических условий территории.

В качестве мероприятий по снижению загрязнения **биологическими отходами** и в целях защиты населения от распространения инфекции сибирской язвы предлагаются следующие ***организационно-административные мероприятия***:

- приведение всех биотермических ям и сибиреязвенных скотомогильников Рыбно-Слободского муниципального района в соответствие Ветеринарно-санитарным правилам;
- проведение процедуры по сокращению санитарно-защитных зон скотомогильников, расположенных вблизи населенных пунктов Рыбная Слобода и Анатыш, Малый Ошняк, Нижний Тимерлек, Троицкий Урай;
- организация лабораторного контроля почв и грунтовых вод в зоне скотомогильников и на территории жилой застройки, расположенной в санитарно-защитных зонах скотомогильников. Проведенные мероприятия и результаты анализов, подтверждающие отсутствие инфекций, могут являться обоснованием сокращения размеров санитарно-защитных зон либо выноса скотомогильников;
- предусмотреть при осуществлении предупредительного санитарного надзора на стадии отвода земельных участков под строительство и другие цели обязательный отбор проб для лабораторных исследований почвы на сибирскую язву;
- запретить выдачу заключений по согласованию отводов земельных участков под строительство и другие цели без лабораторных исследований почвы на сибирскую язву;
- ежегодно проводить диагностические исследования согласно плана противоэпизоотических мероприятий.

В качестве ***инженерно-технических мероприятий*** предложено более широкое использование мобильных инсинераторов, как более эффективных и менее опасных в сравнении с традиционными способами утилизации животноводческих отходов.

7.6 Мероприятия по защите от физических факторов

Основными мероприятиями местного значения по защите населения от физических факторов являются мероприятия по защите от шумового воздействия, электромагнитного излучения и радиации.

Основными мероприятиями местного значения, позволяющими защитить жилую застройку от негативного шумового воздействия, являются:

- устройство акустических экранов на территориях населенных пунктов, через которые проходят или к которым подходят автомобильные дороги (Алан-Полян, Анатыш, Балыклы-Чукаево, Бердибяково, Бетьки, Биектау, Большая Елга, Гремячка, Дон-Урай, Зангар-Куль, Кзыл-Юлдузский лесхоз, Козяково-Челны, Корноухово, Кугарчино, Кукеево, Кутлу-Букаш, Масловка, Нижний Тимерлек, Околоток-Янгасала, Русский Ошняк, Сабакаево, Троицкий Урай, Тябердино-Челны, Урахча, Челны-Баш, Шумбут, Шумково, Юлсубино, Ямашево, Янавыл);
- звукоизоляция окон;
- создание шумозащитных полос зеленых насаждений вдоль автодорог;
- использование в первом эшелоне зданий нежилого назначения;
- создание шумозащитных полос зеленых насаждений вокруг пилорам, размещенных вблизи жилой застройки (населенные пункты Урахча, Кугарчино, Нижний Тимерлек).

С учетом сложившейся ситуации и нормативных требований предусмотрены следующие мероприятия местного значения по снижению воздействия источников электромагнитного излучения:

- проведение инвентаризации и комплексного исследования источников электромагнитного излучения, расположенных вблизи жилой застройки;
- разработка проектов санитарно-защитных зон от источников электромагнитного радиочастотного диапазона;
- организация и соблюдение охранных зон линий электропередачи.

В целях защиты населения как от шумового воздействия, так и от электромагнитного излучения Схемой территориального планирования Рыбно-Слободского муниципального района предлагается оснащение электрических подстанций трансформаторами закрытого типа в населенных пунктах Кугарчино, Кутлу-Букаш, Шумково, Рыбная Слобода, поскольку в их СЗЗ расположена жилая застройка.

Для защиты от радиационного воздействия при выборе участков под строительство жилых домов и других объектов с нормируемыми показателями качества окружающей среды в рамках инженерно-экологических изысканий необходимо проводить оценку гамма-фона на территории предполагаемого строительства.

7.7 Формирование системы природно-экологического каркаса территории

Важнейшим экологическим принципом решения проблем современного загрязнения окружающей среды является поддержание способности ландшафтов к самоочищению. Благоприятные экологические

возможности природной среды Рыбно-Слободского муниципального района, наличие обширных природных территорий (лесов, особо охраняемых природных территорий, больших открытых водных пространств), регенерирующих чистую воду и воздух, не безграничны. Разрастание населенных пунктов, изъятие земель под застройку, прокладка дорог и коммуникаций приводят к исчезновению лесных опушек, болот, дроблению лесных массивов, качественному обеднению растительного и животного мира, изменению режима формирования грунтовых и поверхностных вод, развитию подтопления, обмелению малых рек.

Одним из мероприятий, направленных на минимизацию негативного воздействия различных источников, является дальнейшее развитие системы природно-экологического каркаса района, обеспечение непрерывности его составляющих, территориальное и качественное развитие объектов озеленения. Сохранение взаимосвязанных единиц каркаса обеспечивает долгосрочное, неограниченное во времени, рациональное возобновимое природопользование и поддержание экологического баланса территорий.

Дальнейшее развитие природно-экологического каркаса Рыбно-Слободского муниципального района возможно за счет увеличения площади таких элементов каркаса, как экологические коридоры и буферные территории, а также сохранения ядер и ключевых территорий.

На большей части территории района коридоры присутствуют лишь фрагментарно и поэтому нуждаются в реконструкции и воссоздании для расширения их природоохранных функций. Особенно острой является проблема недостаточного озеленения автомобильных дорог, выполняющего противоэрозионные, снего-, шумо-, газо-, пылезащитные и декоративные функции.

В соответствии с требованиями ОДМ 218.011-98 и СП 42.13330.2011 для комплексной защиты дороги ширина зеленых насаждений вдоль них должна составлять не менее 10 м.

В целях защиты дорог от разрушительного воздействия поверхностного стока Схемой территориального планирования рекомендуется создавать противоэрозионное озеленение в виде плотного дернового слоя на прибровочной полосе обочин (0,5 м), откосах и в полосе отвода автомобильных дорог.

Для выполнения защитных функций необходимо осуществлять посадку полос зеленых насаждений, обладающих густым ветвлением и плотностью крон, неподверженностью снеголому, хорошим порослевым возобновлением, быстрым ростом, газоустойчивостью. Наиболее подходящими для этих целей видами являются:

- хвойные породы (например, лиственница сибирская);
- лиственные породы: дуб, ясень ланцетный, липа, тополь, граб, шелковица, гледичия;

– кустарники: бирючина, гордовина, акация желтая, спирея, жимолость, шиповник.

В результате реализации мероприятий Схемы территориального планирования по созданию сети зеленых связей общая площадь экологических коридоров составит 46553 га.

В целях организации рекреации населения, обеспечения выполнения оздоровительных и природоохранных функций леса, создания мест выпаса скота, озеленение санитарно-защитных зон сельскохозяйственных и производственных объектов Схемой территориального планирования Рыбно-Слободского муниципального района рекомендуется создание вокруг населенных пунктов лесо-луговых поясов, которые будут относиться к буферным территориям природно-экологического каркаса.

Организация лесо-луговых поясов не требует изменения категории земель сельскохозяйственного назначения в иные категории земель.

Для стабилизации природно-экологического каркаса Рыбно-Слободского муниципального района и рационального использования природных территорий предлагается проведение мероприятий, предотвращающих попадание любых промышленных и коммунально-бытовых стоков в поверхностные водоемы и подземные горизонты, исключающих влияние оросительных систем на состояние поверхностных и подземных вод, обеспечивающих максимальное сохранение естественного растительного покрова по берегам и в истоках рек и ручьев. Также Схемой территориального планирования предлагается частичное резервирование сельскохозяйственных площадей под территории лесовосстановления.

Экологическое равновесие на территории Рыбно-Слободского муниципального района может быть достигнуто при оптимальном соотношении интенсивно эксплуатируемых и особо охраняемых природных территорий. С этой целью к жестким элементам экологического каркаса должно быть отнесено не менее 37 % территории (Основные направления…, 2000).

В целом, в результате реализации положений Схемы территориального планирования Рыбно-Слободского муниципального района ожидается, что площадь озелененных территорий достигнет 95,2 тыс. га, или 47 % от площади района.

Схемой территориального планирования также обозначается необходимость организации лесопарковой зоны для пгт.Рыбная Слобода, рассчитанной в соответствии с ГОСТ 17.5.3.01-78 «Состав и размер зеленых зон городов».

Таблица 77

Расчет потребности в площадях лесопарковой зон для пгт.Рыбная Слобода на 1 очередь (до 2020 г.)

№ п/п	Наименование населенного пункта	Численность населения на 2020 год, тыс. чел.	Необходимая площадь лесопарковой зоны на 2020 год, га	Потребность в площадях лесов лесопарковой зоны на 2020 год, га
№ п/п	Наименование населенного пункта	Численность населения на 2020 год, тыс. чел.	Необходимая площадь лесопарковой зоны на 2020 год, га	Потребность в площадях лесов лесопарковой зоны на 2020 год, га
1	Рыбная Слобода	8,524	85,24	85,24

Таблица 78

Расчет необходимых площадей лесопарковых зон пгт.Рыбная Слобода на расчетный срок (до 2035 г.)

№ п/п	Наименование населенного пункта	Численность населения на 2035 год, тыс. чел.	Необходимая площадь лесопарковой зоны на 2035 год, га	Потребность в площадях лесов лесопарковой зоны на 2035 год, га
1	Рыбная Слобода	9,557	95,57	10,33
	Итого:	**9,557**		**10,33**

Примечание: расчеты произведены в соответствии с ГОСТ 17.5.3.01-78, поскольку иных нормативов, разработанных для поселков городского типа и сел, на данный момент нет.

Из таблицы видно, что из-за планируемого небольшого роста численности населения в 2020-2035 годы дополнительно потребуется 10,33 га лесов лесопарковой зоны. Следует также отметить, что при наращивании площадей лесопарковых зон необходимо учитывать действующие на них рекреационные нагрузки, представленные в таблице 81 (Москва-Париж…, 1997).

Таблица 79

Базовые нормативы предельно допустимого количества отдыхающих в различных типах растительной ассоциации

Типы растительных ассоциаций	Среднегодовые рекреационные нагрузки, чел/га
Хвойные	3
Хвойно-лиственные	4,5
Широколиственные	8
Луга пойменные	15
Луга суходольные	12

Кроме того, предлагается:

– инвентаризация и паспортизация объектов зеленых насаждений в пределах санитарно-защитных зон, жилых территорий, зданий и

объектов торгово-бытового обслуживания, учреждений образования, здравоохранения, культуры;
- посадка зеленых насаждений на территории санитарно-защитных зон;
- обустройство парков, скверов населенных пунктов Рыбно-Слободского муниципального района;
- посадка лесных культур в водоохранных зонах малых рек;
- очистка лесного фонда.

Таким образом, мероприятия по формированию природно-экологического каркаса территорий будут играть активную роль в формировании комфортных условий проживания и отдыха населения, в охране природных ресурсов от загрязнения и истощения, а также позволят значительно снизить рекреационные нагрузки на особо охраняемые природные территории.

7.8 Мероприятия по защите особо охраняемых природных территорий

В целях защиты особо охраняемых природных территорий в Рыбно-Слободском муниципальном районе необходимо проведение следующих мероприятий:
- внести сведения о границах особо охраняемых природных территорий в Государственный кадастр недвижимости;
- соблюдение режима охраны особо охраняемых природных территорий Рыбно-Слободского муниципального района;
- проведение экологической экспертизы для всех проектируемых объектов, размещение которых может повлиять на территорию особо охраняемых природных территорий района;
- при реализации намечаемой Схемой территориального планирования хозяйственной деятельности, проектную документацию объектов, строительство, реконструкцию, капитальный ремонт которых предполагается осуществить на землях особо охраняемых природных территорий Рыбно-Слободского муниципального района, в соответствии со ст.11 и ст12 Федерального закона от 23.11.1995 г. № 174-ФЗ «Об экологической экспертизе», следует представлять на государственную экологическую экспертизу;
- придание земельным участкам, резервируемым под ООПТ, статуса особо охраняемых природных территорий.

7.9 Мероприятия по охране животного мира

В соответствии с требованиями нормативно-правовых актов в области охраны животного мира при размещении, проектировании, строительстве и реконструкции населенных пунктов, предприятий, сооружений и других объектов должны предусматриваться мероприятия по сохранению среды обитания объектов животного мира и условий их размножения, нагула,

отдыха и путей миграции, а также по обеспечению неприкосновенности защитных участков территорий и акваторий.

Важную роль в охране животного мира на территории Рыбно-Слободского муниципального района имеют государственные природные охотничьи заказники регионального значения «Мешинский» и «Шумбутский».

Для предотвращения гибели объектов животного мира на территориях заказников действует режим охраны, подробно представленный в разделе 5 «Зоны с особыми условиями использования территории».

На территории памятника природы регионального значения «Берсутсткие пихтарники», где, прежде всего, охраняются фрагменты пихтарников, обитает барсук, занесенный в Красную книгу РТ. Соблюдение режима особой охраны памятника природы позволит сохранить редкие виды флоры и фауны здесь обитающие.

Кроме того, как уже упоминалось в разделе 3.7 «Особо охраняемые природные территории Рыбно-Слободского муниципального района», на территории района имеются два участка, резервируемые под ООПТ, один из которых Энтомологический заказник «Черняховский». Соблюдение режима особой охраны резервных земельных участков, планируемых под ООПТ, позволит сохранить редкие виды энтомофауны, обнаруженные на территории заказника.

Запрещение устройства в реках или протоках рек (в том числе реках - памятниках природы) запаней или установление орудий лова, размеры которых превышают две трети ширины водотока, также будут способствовать сохранению рыбных запасов района.

При строительстве автомобильных дорог по территории района необходимо соблюдение Требований по предотвращению гибели объектов животного мира при осуществлении производственных процессов, а также при эксплуатации транспортных магистралей, трубопроводов, линей связи и электропередачи, утвержденных Постановлением Правительства РФ от 13.08.1996 г. № 997 и согласование проектов строительства с Государственным комитетом Республики Татарстан по биологическим ресурсам. На дальнейших стадиях проектирования при строительстве автомобильной дороги требуется предусмотреть устройства переходов под и над автодорогой для ее беспрепятственного прохождения дикими животными.

Для предотвращения гибели объектов животного мира запрещается:

- выжигание растительности, хранение и применение ядохимикатов, удобрений, химических реагентов, ГСМ и других опасных для объектов животного мира и среды их обитания материалов, сырья и отходов производства без осуществления мер, гарантирующих предотвращение заболеваний и гибели объектов животного мира, ухудшения среды их обитания;

– установление сплошных, не имеющих специальных проходов заграждений и сооружений на путях массовой миграции животных;
– устройство в реках или протоках запаней или установление орудий лова, размеры которых превышают две трети ширины водотока;
– расчистка просек под линиями связи и электропередачи вдоль трубопроводов от подроста древесно-кустарниковой растительности в период размножения животных.

Производственные объекты, способные вызвать гибель объектов животного мира, должны иметь санитарно-защитные зоны и очистные сооружения, исключающие загрязнение окружающей среды.

Запрещается сброс любых сточных вод и отходов в местах нереста, зимовки и массовых скоплений водных и околоводных животных.

Применение химических препаратов защиты растений и других препаратов должно сочетаться с осуществлением агротехнических, биологических и других мероприятий.

7.10 Обеспечение медико-экологического благополучия населения

Для оценки экологического риска здоровью населения Рыбно-Слободского муниципального района, выработки соответствующих профилактических мер необходимо в рамках социально-гигиенического мониторинга осуществить:

– изучение состояния здоровья населения района с привлечением научного потенциала[11];
– разработку и реализацию подпрограмм по оздоровлению населения Рыбно-Слободского муниципального района[11].

Кроме того, необходима разработка и реализация новых методов клинико-лабораторной диагностики, лечения и профилактики экообусловленных заболеваний детского и взрослого населения Рыбно-Слободского муниципального района.

Мероприятия по оптимизации экологической ситуации, разработанные в рамках Схемы территориального планирования Рыбно-Слободского муниципального района, должны способствовать снижению уровня загрязнения окружающей среды, улучшению условий проживания и, следовательно, снижению уровня заболеваемости населения.

[11] Из Программных мероприятий обеспечения экологической безопасности Рыбно-Слободского муниципального района на 2011-2015 г.

Мероприятия Схемы территориального планирования Рыбно-Слободского муниципального района в области охраны окружающей среды[12]

№ п/п	Местоположение	Наименование объекта	Наименование мероприятия	Вид мероприятий	Единицы измерения	Мощность		Срок реализации		Источник мероприятия
						Существующая	Новая (дополнительная)	Первая очередь (до 2020 г.)	Расчетный срок (2021-2035 гг.)	
МЕРОПРИЯТИЯ РЕГИОНАЛЬНОГО ЗНАЧЕНИЯ										
Обращение с отходами производства и потребления										
1	Анатышское СП, с.Анатыш	Свалка ТКО	ликвидация свалки ТКО с проведением рекультивации территории	организационное мероприятие	объект	1		+		СТП Рыбно-Слободского муниципального района
2	Анатышское СП, д.Шиланка	Свалка ТКО	ликвидация свалки ТКО с проведением рекультивации территории	организационное мероприятие	объект	1		+		СТП Рыбно-Слободского муниципального района
3	Балыклы-Чукаевское СП, с.Балыклы-Чукаево	Свалка ТКО	ликвидация свалки ТКО с проведением рекультивации территории	организационное мероприятие	объект	1		+		СТП Рыбно-Слободского муниципального района
4	Балыклы-Чукаевское СП, с.Старый Арыш	Свалка ТКО	ликвидация свалки ТКО с проведением рекультивации территории	организационное мероприятие	объект	1		+		СТП Рыбно-Слободского муниципального района
5	Балыклы-Чукаевское СП, с.Крещеные Казыли	Свалка ТКО	ликвидация свалки ТКО с проведением рекультивации территории	организационное мероприятие	объект	1		+		СТП Рыбно-Слободского муниципального района
6	Бетьковское СП, д.Малый Атмас	Свалка ТКО	ликвидация свалки ТКО с проведением рекультивации	организационное	объект	1		+		СТП Рыбно-Слободского

[12] Мероприятия по ГП «пгт.Рыбная Слобода» отображены в материалах Генерального плана пгт.Рыбная Слобода.

№ п/п	Местоположение	Наименование объекта	Наименование мероприятия	Вид мероприятий	Единицы измерения	Мощность		Срок реализации		Источник мероприятия
						Существующая	Новая (дополнительная)	Первая очередь (до 2020 г.)	Расчетный срок (2021-2035 гг.)	
			территории	мероприятие						муниципального района
7	Бетьковское СП, с.Бетьки	Свалка ТКО	ликвидация свалки ТКО с проведением рекультивации территории	организационное мероприятие	объект	1		+		СТП Рыбно-Слободского муниципального района
8	Биектаусское СП, с.Околоток-Янгасала	Свалка ТКО	ликвидация свалки ТКО с проведением рекультивации территории	организационное мероприятие	объект	1		+		СТП Рыбно-Слободского муниципального района
9	Биектаусское СП, с.Биектау	Свалка ТКО	ликвидация свалки ТКО с проведением рекультивации территории	организационное мероприятие	объект	1		+		СТП Рыбно-Слободского муниципального района
10	Большеелгинское СП, с.Большая Елга	Свалка ТКО	ликвидация свалки ТКО с проведением рекультивации территории	организационное мероприятие	объект	1		+		СТП Рыбно-Слободского муниципального района
11	Большеелгинское СП, д.Сабакаево	Свалка ТКО	ликвидация свалки ТКО с проведением рекультивации территории	организационное мероприятие	объект	1		+		СТП Рыбно-Слободского муниципального района
12	Большекульгинское СП, с.Большая Кульга	Свалка ТКО	ликвидация свалки ТКО с проведением рекультивации территории	организационное мероприятие	объект	1		+		СТП Рыбно-Слободского муниципального района
13	Большемашлякское СП,с.Большой Машляк	Свалка ТКО	ликвидация свалки ТКО с проведением рекультивации территории	организационное мероприятие	объект	1		+		СТП Рыбно-Слободского муниципального района

№ п/п	Местоположение	Наименование объекта	Наименование мероприятия	Вид мероприятий	Единицы измерения	Мощность		Срок реализации		Источник мероприятия
						Существующая	Новая (дополнительная)	Первая очередь (до 2020 г.)	Расчетный срок (2021-2035 гг.)	
14	Большеошнякское СП, с.Большой Ошняк	Свалка ТКО	ликвидация свалки ТКО с проведением рекультивации территории	организационное мероприятие	объект	1		+		СТП Рыбно-Слободского муниципального района
15	Большеошнякское СП, с.Малый Ошняк	Свалка ТКО	ликвидация свалки ТКО с проведением рекультивации территории	организационное мероприятие	объект	1		+		СТП Рыбно-Слободского муниципального района
16	Козяково-Челнинское СП, с.Козяково-Челны	Свалка ТКО	ликвидация свалки ТКО с проведением рекультивации территории	организационное мероприятие	объект	1		+		СТП Рыбно-Слободского муниципального района
17	Козяково-Челнинское СП, д.Иванаево	Свалка ТКО	ликвидация свалки ТКО с проведением рекультивации территории	организационное мероприятие	объект	1		+		СТП Рыбно-Слободского муниципального района
18	Корноуховское СП, с.Корноухово	Свалка ТКО-1	ликвидация свалки ТКО с проведением рекультивации территории	организационное мероприятие	объект	1		+		СТП Рыбно-Слободского муниципального района
19	Корноуховское СП, с.Шетнево-Черемышево	Свалка ТКО-2	ликвидация свалки ТКО с проведением рекультивации территории	организационное мероприятие	объект	1		+		СТП Рыбно-Слободского муниципального района
20	Кугарчинское СП, д.Зянгар-Куль	Свалка ТКО	ликвидация свалки ТКО с проведением рекультивации территории	организационное мероприятие	объект	1		+		СТП Рыбно-Слободского муниципального района

№ п/п	Местоположение	Наименование объекта	Наименование мероприятия	Вид мероприятий	Единицы измерения	Мощность		Срок реализации		Источник мероприятия
						Существующая	Новая (дополнительная)	Первая очередь (до 2020 г.)	Расчетный срок (2021-2035 гг.)	
21	Кугарчинское СП, с.Кугарчино	Свалка ТКО-1	ликвидация свалки ТКО с проведением рекультивации территории	организационное мероприятие	объект	1		+		СТП Рыбно-Слободского муниципального района
22	Кугарчинское СП, с.Кугарчино	Свалка ТКО-2	ликвидация свалки ТКО с проведением рекультивации территории	организационное мероприятие	объект	1		+		СТП Рыбно-Слободского муниципального района
23	Кутлубукашское СП, с.Кутлу-Букаш	Свалка ТКО	ликвидация свалки ТКО с проведением рекультивации территории	организационное мероприятие	объект	1		+		СТП Рыбно-Слободского муниципального района
24	Масловское СП, с.Масловка	Свалка ТКО-1	ликвидация свалки ТКО с проведением рекультивации территории	организационное мероприятие	объект	1		+		СТП Рыбно-Слободского муниципального района
25	Нижнетимерлекское СП, с.Верхний Тимерлек	Свалка ТКО-2	ликвидация свалки ТКО с проведением рекультивации территории	организационное мероприятие	объект	1		+		СТП Рыбно-Слободского муниципального района
26	Нижнетимерлекское СП, с.Нижний Тимерлек	Свалка ТКО	ликвидация свалки ТКО с проведением рекультивации территории	организационное мероприятие	объект	1		+		СТП Рыбно-Слободского муниципального района
27	Новоарышское СП, с.Новый Арыш	Свалка ТКО	ликвидация свалки ТКО с проведением рекультивации территории	организационное мероприятие	объект	1		+		СТП Рыбно-Слободского муниципального района

№ п/п	Местоположение	Наименование объекта	Наименование мероприятия	Вид мероприятий	Единицы измерения	Мощность		Срок реализации		Источник мероприятия
						Существующая	Новая (дополнительная)	Первая очередь (до 2020 г.)	Расчетный срок (2021-2035 гг.)	
28	Русско-Ошнякское СП, с.Русский Ошняк	Свалка ТКО	ликвидация свалки ТКО с проведением рекультивации территории	организационное мероприятие	объект	1		+		СТП Рыбно-Слободского муниципального района
29	Сорочьегорское СП, с.Сорочьи Горы	Свалка ТКО	ликвидация свалки ТКО с проведением рекультивации территории	организационное мероприятие	объект	1		+		СТП Рыбно-Слободского муниципального района
30	Троицко-Урайское СП, с.Троицкий Урай	Свалка ТКО	ликвидация свалки ТКО с проведением рекультивации территории	организационное мероприятие	объект	1		+		СТП Рыбно-Слободского муниципального района
31	Урахчинское СП, с.Урахча	Свалка ТКО-1	ликвидация свалки ТКО с проведением рекультивации территории	организационное мероприятие	объект	1		+		СТП Рыбно-Слободского муниципального района
32	Урахчиснкое СП, с.Мельничный Починок	Свалка ТКО-2	ликвидация свалки ТКО с проведением рекультивации территории	организационное мероприятие	объект	1		+		СТП Рыбно-Слободского муниципального района
33	Шетнево-Тулушское СП, д.Новая Ырга	Свалка ТКО	ликвидация свалки ТКО с проведением рекультивации территории	организационное мероприятие	объект	1		+		СТП Рыбно-Слободского муниципального района
34	Шетнево-Тулушское СП, с.Шетнево-Тулуши	Свалка ТКО	ликвидация свалки ТКО с проведением рекультивации территории	организационное мероприятие	объект	1		+		СТП Рыбно-Слободского муниципального района

№ п/п	Местоположение	Наименование объекта	Наименование мероприятия	Вид мероприятий	Единицы измерения	Мощность		Срок реализации		Источник мероприятия
						Существующая	Новая (дополнительная)	Первая очередь (до 2020 г.)	Расчетный срок (2021-2035 гг.)	
35	Шумбутское СП, с.Шумбут	Свалка ТКО	ликвидация свалки ТКО с проведением рекультивации территории	организационное мероприятие	объект	1		+		СТП Рыбно-Слободского муниципального района
36	Шумковское СП, д.Большой Атмас	Свалка ТКО	ликвидация свалки ТКО с проведением рекультивации территории	организационное мероприятие	объект	1		+		СТП Рыбно-Слободского муниципального района
37	Шумковское СП, с.Шумково	Свалка ТКО	ликвидация свалки ТКО с проведением рекультивации территории	организационное мероприятие	объект	1		+		СТП Рыбно-Слободского муниципального района
38	Юлсубинское СП, с.Юлсубино	Свалка ТКО	ликвидация свалки ТКО с проведением рекультивации территории	организационное мероприятие	объект	1		+		СТП Рыбно-Слободского муниципального района
39	Юлсубинское СП, с.Ямашево	Свалка ТКО	ликвидация свалки ТКО с проведением рекультивации территории	организационное мероприятие	объект	1		+		СТП Рыбно-Слободского муниципального района
МЕРОПРИЯТИЯ МЕСТНОГО ЗНАЧЕНИЯ										
Перефункционирование объектов промышленности										
1	Кутлу-Букашское СП, д.Тябердино-Челны	ГУ «Кзыл-Юлдузский лесхоз» (лесопилка)	Перефункционирование территории лесопилки в целях устранения негативного воздействия на население д.Тябердино-Челны	перефункционирование	объект	1		+		СТП Рыбно-Слободского муниципального района
2	Урахчинское СП, с.Урахча	пилорама	Перефункционирование территории пилорамы в	перефункционирование	объект	1		+		СТП Рыбно-Слободского

№ п/п	Местоположение	Наименование объекта	Наименование мероприятия	Вид мероприятий	Единицы измерения	Мощность		Срок реализации		Источник мероприятия
						Существующая	Новая (дополнительная)	Первая очередь (до 2020 г.)	Расчетный срок (2021-2035 гг.)	
			целях устранения негативного воздействия на население с.Урахча							муниципального района
Перефункционирование объектов обслуживания сельского хозяйства										
1	Большесалтанское СП, с.Большой Салтан	Склад минеральных удобрений	Перефункционирование территории склада минеральных удобрений в целях устранения негативного воздействия на население с.Большой Салтан	перефункционирование	объект	1		+		СТП Рыбно-Слободского муниципального района
2	Масловское СП, с.Масловка	Склад минеральных удобрений	Перефункционирование территории склада минеральных удобрений в целях устранения негативного воздействия на население с.Масловка	перефункционирование	объект	1		+		СТП Рыбно-Слободского муниципального района
3	Большекульгинское СП, с.Большая Кульга	Склад минеральных удобрений	Перефункционирование территории склада минеральных удобрений в целях устранения негативного воздействия на население с.Большая Кульга	перефункционирование	объект	1		+		СТП Рыбно-Слободского муниципального района
4	Урахчинское СП,с.Урахча	Склад минеральных удобрений	Перефункционирование территории склада минеральных удобрений в целях устранения негативного воздействия на население с.Урахча	перефункционирование	объект	1		+		СТП Рыбно-Слободского муниципального района
Обращение с отходами производства										

№ п/п	Местоположение	Наименование объекта	Наименование мероприятия	Вид мероприятий	Единицы измерения	Мощность		Срок реализации		Источник мероприятия
						Существующая	Новая (дополнительная)	Первая очередь (до 2020 г.)	Расчетный срок (2021-2035 гг.)	
1	Масловское СП, с.Масловка	Навозохранилище открытого типа	Закрытие навозохранилища	организационное мероприятие	объект	1		+		СТП Рыбно-Слободского муниципального района
2	Балыклы-Чукаевское СП, с.Старый Арыш	Навозохранилище открытого типа	Закрытие навозохранилища	организационное мероприятие	объект	1		+		СТП Рыбно-Слободского муниципального района
3	Нижнетимерлекское СП, с.Нижний Тимерлек	Навозохранилище открытого типа	Закрытие навозохранилища	организационное мероприятие	объект	1		+		СТП Рыбно-Слободского муниципального района
Строительство межпоселенческих навозохранилищ закрытого типа										
1	Козяково-Челнинское СП, с.Уреево-Челны	Навозохранилище закрытого типа	строительство	Новое строительство	объект	1		+		СТП Рыбно-Слободского муниципального района
2	Масловское СП, с.Масловка	Навозохранилище закрытого типа	строительство	Новое строительство	объект	1		+		СТП Рыбно-Слободского муниципального района
3	Большекульгинское СП, с.Большая Кульга	Навозохранилище закрытого типа	строительство	Новое строительство	объект	1		+		СТП Рыбно-Слободского муниципального района
Обращение с биологическими отходами										
1	ГП «пгт.Рыбная Слобода»	Биотермическая яма	Перенос биотермической ямы с обустройством её на новом месте	новое строительство	объект	1			+	СТП Рыбно-Слободского муниципального района

№ п/п	Местоположение	Наименование объекта	Наименование мероприятия	Вид мероприятий	Единицы измерения	Мощность		Срок реализации		Источник мероприятия
						Существующая	Новая (дополнительная)	Первая очередь (до 2020 г.)	Расчетный срок (2021-2035 гг.)	
2	Троицко-Урайское СП	Биотермическая яма	проведение мероприятий по сокращению санитарно-защитной зоны (переносу) биотермической ямы в целях исключения размещения в границах его СЗЗ инсинератора и полигона ТКО	организационное мероприятие	объект	1		+		СТП Рыбно-Слободского муниципального района
3	Большеошнякское СП	Биотермическая яма	проведение мероприятий по сокращению санитарно-защитной зоны (переносу) скотомогильника в целях устранения негативного воздействия на население с.Малый Ошняк, а также объекты производственного и сельскохозяйственного назначения	организационное мероприятие	объект	1		+		СТП Рыбно-Слободского муниципального района
4	Большесалтанское СП, с.Большой Салтан	Биотермическая яма	проведение мероприятий по сокращению санитарно-защитной зоны (переносу) скотомогильника в целях устранения негативного воздействия на водозабор с.Большой Салтан	организационное мероприятие	объект	1		+		СТП Рыбно-Слободского муниципального района
5	Масловское СП	Биотермическая яма	проведение мероприятий по сокращению санитарно-защитной зоны (переносу) скотомогильника в целях устранения негативного воздействия на фруктовые	организационное мероприятие	объект	1		+		СТП Рыбно-Слободского муниципального района

№ п/п	Местоположение	Наименование объекта	Наименование мероприятия	Вид мероприятий	Единицы измерения	Мощность		Срок реализации		Источник мероприятия
						Существующая	Новая (дополнительная)	Первая очередь (до 2020 г.)	Расчетный срок (2021-2035 гг.)	
			сады с ягодниками к югу от с.Масловка							
6	Масловское СП	Сибиреязвенное захоронение	проведение мероприятий по сокращению санитарно-защитной зоны сибиреязвенного захоронения в целях устранения негативного воздействия на фруктовые сады с ягодниками к югу от с.Масловка	организационное мероприятие	объект	1		+		СТП Рыбно-Слободского муниципального района
7	Нижнетимерлекское СП	Биотермическая яма	проведение мероприятий по сокращению санитарно-защитной зоны (переносу) скотомогильника в целях устранения негативного воздействия на население с.Нижний Тимерлек	организационное мероприятие	объект	1		+		СТП Рыбно-Слободского муниципального района
8	Шумковское СП, с.Шумково	Биотермическая яма	проведение мероприятий по сокращению санитарно-защитной зоны (переносу) скотомогильника в целях устранения негативного воздействия на население с.Шумково	организационное мероприятие	объект	1		+		СТП Рыбно-Слободского муниципального района
9	Кугарчинское СП, с.Кугарчино	Биотермическая яма	проведение мероприятий по сокращению санитарно-защитной зоны (переносу) скотомогильника в целях устранения негативного воздействия на водозабор и	организационное мероприятие	объект	1		+		СТП Рыбно-Слободского муниципального района

№ п/п	Местоположение	Наименование объекта	Наименование мероприятия	Вид мероприятий	Единицы измерения	Мощность		Срок реализации		Источник мероприятия
						Существующая	Новая (дополнительная)	Первая очередь (до 2020 г.)	Расчетный срок (2021-2035 гг.)	
			орошаемую пашню с.Кугарчино							
10	Биектауское СП, с.Биектау	Биотермическая яма	проведение мероприятий по сокращению санитарно-защитной зоны (переносу) скотомогильника в целях устранения негативного воздействия на водозаборы с.Биектау	организационное мероприятие	объект	1		+		СТП Рыбно-Слободского муниципального района
11	Шумбутское СП, с.Шумбут	Биотермическая яма	проведение мероприятий по сокращению санитарно-защитной зоны (переносу) скотомогильника в целях устранения негативного воздействия на объекты сельскохозяйственного назначения с.Шумбут	организационное мероприятие	объект	1		+		СТП Рыбно-Слободского муниципального района
12	Юлсубинское СП	Биотермическая яма	проведение мероприятий по сокращению санитарно-защитной зоны (переносу) скотомогильника в целях устранения негативного воздействия на родники с.Ямашево	организационное мероприятие	объект	1		+		СТП Рыбно-Слободского муниципального района
Строительство снежной свалки										
1	Троицко-Урайское СП	Снежная свалка	строительство	Новое строительство	объект	1		+		СТП Рыбно-Слободского муниципального района
Проведение шумозащитных мероприятий										

№ п/п	Местоположение	Наименование объекта	Наименование мероприятия	Вид мероприятий	Единицы измерения	Мощность		Срок реализации		Источник мероприятия
						Существующая	Новая (дополнительная)	Первая очередь (до 2020 г.)	Расчетный срок (2021-2035 гг.)	
1	Анатышское СП, с.Ананыш	зеленые насаждения, акустические экраны	проведение шумозащитных мероприятий для жилой застройки с. Анатыш, расположенной в санитарном разрыве автодороги «Казань – Оренбург» - Рыбная Слобода»	новое строительство	м		1400	+		СТП Рыбно-Слободского муниципального района
2	Балыклы-Чукаевское СП, с.Старый Арыш	зеленые насаждения, акустические экраны	проведение шумозащитных мероприятий для жилой застройки с. Старый Арыш, расположенной в санитарном разрыве автодороги М-7 «Волга» - Балыклы-Чукаево» - Старый Арыш»	новое строительство	м		320	+		СТП Рыбно-Слободского муниципального района
3	Балыклы-Чукаевское СП, с.Балыклы-Чукаево	зеленые насаждения, акустические экраны	проведение шумозащитных мероприятий для жилой застройки с. Балыклы-Чукаево, расположенной в санитарном разрыве автодороги М-7 "Волга" - Балыклы - Чукаево	новое строительство	м		220	+		СТП Рыбно-Слободского муниципального района
4	Бетьковское СП, с.Бетьки	зеленые насаждения, акустические экраны	проведение шумозащитных мероприятий для жилой застройки с.Бетьки, расположенной в санитарном разрыве автодороги «Рыбная Слобода - Янчиково»	новое строительство	м		1200	+		СТП Рыбно-Слободского муниципального района
5	Бетьковское СП,	зеленые	проведение шумозащитных	новое	м		300	+		СТП Рыбно-

№ п/п	Местоположение	Наименование объекта	Наименование мероприятия	Вид мероприятий	Единицы измерения	Мощность		Срок реализации		Источник мероприятия
						Существующая	Новая (дополнительная)	Первая очередь (до 2020 г.)	Расчетный срок (2021-2035 гг.)	
	с.Янчиково	насаждения, акустические экраны	мероприятий для жилой застройки с.Янчиково, расположенной в санитарном разрыве автодороги «Рыбная Слобода - Янчиково»	строительство						Слободского муниципального района
6	Биектауское СП, д.Челны-Баш	зеленые насаждения, акустические экраны	проведение шумозащитных мероприятий для жилой застройки д.Челны-Баш, расположенной в санитарном разрыве автодороги «Зангар-Куль – Шумбут»	новое строительство	м		1150	+		СТП Рыбно-Слободского муниципального района
7	Биектауское СП, с.Околоток-Янгасала	зеленые насаждения, акустические экраны	проведение шумозащитных мероприятий для жилой застройки с.Околоток-Янгасала, расположенной в санитарном разрыве автодороги «Зангар-Куль - Шумбут»	новое строительство	м		2200	+		СТП Рыбно-Слободского муниципального района
8	Биектауское СП, с.Биектау	зеленые насаждения, акустические экраны	проведение шумозащитных мероприятий для жилой застройки с.Биектау, расположенной в санитарном разрыве автодороги «Кутлу-Букаш - Шумбут»	новое строительство	м		1000	+		СТП Рыбно-Слободского муниципального района
9	Биектауское СП, д.Янавыл	зеленые насаждения, акустические экраны	проведение шумозащитных мероприятий для жилой застройки с.Биектау, расположенной в	новое строительство	м		1000	+		СТП Рыбно-Слободского муниципального района

№ п/п	Местоположение	Наименование объекта	Наименование мероприятия	Вид мероприятий	Единицы измерения	Мощность		Срок реализации		Источник мероприятия
						Существующая	Новая (дополнительная)	Первая очередь (до 2020 г.)	Расчетный срок (2021-2035 гг.)	
			санитарном разрыве автодороги «Кутлу-Букаш - Шумбут»							
10	Большеелгинское СП, с.Большая Елга	зеленые насаждения, акустические экраны	проведение шумозащитных мероприятий для жилой застройки с.Большая Елга, расположенной в санитарном разрыве автодороги "Казань - Оренбург" - Рыбная Слобода	новое строительство	м		2800	+		СТП Рыбно-Слободского муниципального района
11	Большеелгинское СП, д.Сабакаево	зеленые насаждения, акустические экраны	проведение шумозащитных мероприятий для жилой застройки д.Сабакаево, расположенной в санитарном разрыве автодороги «"Казань - Оренбург" - Рыбная Слобода»	новое строительство	м		700	+		СТП Рыбно-Слободского муниципального района
12	Большекульгинское СП, с.Большая Кульга	зеленые насаждения, акустические экраны	проведение шумозащитных мероприятий для жилой застройки с.Большая кульга, расположенной в санитарном разрыве автодороги М-7 "Волга" - Кутлу-Букаш - Рыбная Слобода	новое строительство	м		1220	+		СТП Рыбно-Слободского муниципального района
13	Большекульгинское СП, д.Дон-Урай	зеленые насаждения, акустические экраны	проведение шумозащитных мероприятий для жилой застройки д.Дон-Урай, расположенной в	новое строительство	м		1200	+		СТП Рыбно-Слободского муниципального района

№ п/п	Местоположение	Наименование объекта	Наименование мероприятия	Вид мероприятий	Единицы измерения	Мощность		Срок реализации		Источник мероприятия
						Существующая	Новая (дополнительная)	Первая очередь (до 2020 г.)	Расчетный срок (2021-2035 гг.)	
			санитарном разрыве автодороги М-7 "Волга" - Кутлу-Букаш - Рыбная Слобода							
14	Большесалтанское СП, с.Большой Салтан	зеленые насаждения, акустические экраны	проведение шумозащитных мероприятий для жилой застройки с.Большой Салтан, расположенной в санитарном разрыве автодороги М-7 "Волга" - Большой Салтан	новое строительство	м		200	+		СТП Рыбно-Слободского муниципального района
15	ГП «пгт.Рыбная Слобода»	зеленые насаждения, акустические экраны	проведение шумозащитных мероприятий для жилой застройки пгт.Рыбная Слобода, расположенной в санитарных разрывах автодорог М-7 "Волга" - Кутлу-Букаш - Рыбная Слобода, "Казань - Оренбург" - Рыбная Слобода, Рыбная Слобода – Янчиково, Подъезд к асфальтобетонному заводу №2, Объезд пгт Рыбная Слобода	новое строительство	м		4500	+		СТП Рыбно-Слободского муниципального района
16	Козяково-Челнинское СП, с.Козяково-Челны	зеленые насаждения, акустические экраны	проведение шумозащитных мероприятий для жилой застройки с.Козяково-Челны, расположенной в санитарном разрыве автодороги "М-7 "Волга" -	новое строительство	м		600	+		СТП Рыбно-Слободского муниципального района

№ п/п	Местоположение	Наименование объекта	Наименование мероприятия	Вид мероприятий	Единицы измерения	Мощность		Срок реализации		Источник мероприятия
						Существующая	Новая (дополнительная)	Первая очередь (до 2020 г.)	Расчетный срок (2021-2035 гг.)	
			Кутлу-Букаш - Рыбная Слобода" - Козяково-Челны							
17	Корноуховское СП, с.Корноухово	зеленые насаждения, акустические экраны	проведение шумозащитных мероприятий для жилой застройки с.Корноухово, расположенной в санитарном разрыве автодороги "Казань - Оренбург" - Рыбная Слобода" - Корноухово	новое строительство	м		300	+		СТП Рыбно-Слободского муниципального района
18	Кугарчинское СП, д.Зангар-Куль	зеленые насаждения, акустические экраны	проведение шумозащитных мероприятий для жилой застройки д.Зангар-Куль, расположенной в санитарном разрыве автодороги М-7 "Волга" - Кутлу-Букаш - Рыбная Слобода	новое строительство	м		1470	+		СТП Рыбно-Слободского муниципального района
19	Кугарчинское СП, с.Кугарчино	зеленые насаждения, акустические экраны	проведение шумозащитных мероприятий для жилой застройки с.Кугарчино, расположенной в санитарном разрыве автодороги "Казань - Оренбург" - Рыбная Слобода" - Корноухово	новое строительство	м		370	+		СТП Рыбно-Слободского муниципального района
20	Кукеевское СП, с.Кукеево	зеленые насаждения, акустические экраны	проведение шумозащитных мероприятий для жилой застройки с.Кукеево, расположенной в санитарном разрыве	новое строительство	м		1360	+		СТП Рыбно-Слободского муниципального района

№ п/п	Местоположение	Наименование объекта	Наименование мероприятия	Вид мероприятий	Единицы измерения	Мощность		Срок реализации		Источник мероприятия
						Существующая	Новая (дополнительная)	Первая очередь (до 2020 г.)	Расчетный срок (2021-2035 гг.)	
			автодороги М-7 "Волга" - Кукеево - Ямашево - Юлсубино							
21	Кутлу-Букашское СП, с.Кутлу-Букаш	зеленые насаждения, акустические экраны	проведение шумозащитных мероприятий для жилой застройки с.Кутлу-Букаш, расположенной в санитарных разрывах автодорог М-7 "Волга" - Кутлу-Букаш - Рыбная Слобода, Кутлу-Букаш - Шумбут	новое строительство	м		3900	+		СТП Рыбно-Слободского муниципального района
22	Масловское СП, с.Масловка	зеленые насаждения, акустические экраны	проведение шумозащитных мероприятий для жилой застройки с.Масловка, расположенной в санитарном разрыве автодороги "Казань - Оренбург" - Рыбная Слобода" - Масловка	новое строительство	м		240	+		СТП Рыбно-Слободского муниципального района
23	Нижнетимерлекское СП, с.Верхний Тимерлек	зеленые насаждения, акустические экраны	проведение шумозащитных мероприятий для жилой застройки с.Верхний Тимерлек, расположенной в санитарном разрыве автодороги "М-7 "Волга" - Кутлу-Букаш - Рыбная Слобода" - Верхний Тимерлек	новое строительство	м		120	+		СТП Рыбно-Слободского муниципального района
24	Нижнетимерлекское СП, с.Нижний	зеленые насаждения,	проведение шумозащитных мероприятий для жилой	новое строительств	м		1840	+		СТП Рыбно-Слободского

№ п/п	Местоположение	Наименование объекта	Наименование мероприятия	Вид мероприятий	Единицы измерения	Мощность		Срок реализации		Источник мероприятия
						Существующая	Новая (дополнительная)	Первая очередь (до 2020 г.)	Расчетный срок (2021-2035 гг.)	
	Тимерлек	акустические экраны	застройки с.Нижний Тимерлек, расположенной в санитарном разрыве автодороги "М-7 "Волга" - Кутлу-Букаш - Рыбная Слобода" - Верхний Тимерлек	о						муниципального района
25	Новоарышское СП, с.Новый Арыш	зеленые насаждения, акустические экраны	проведение шумозащитных мероприятий для жилой застройки с.Новый Арыш, расположенной в санитарном разрыве автодороги М-7 "Волга" - Новый Арыш	новое строительство	м		1130	+		СТП Рыбно-Слободского муниципального района
26	Русско-Ошнякское СП, с.Русский Ошняк	зеленые насаждения, акустические экраны	проведение шумозащитных мероприятий для жилой застройки с.Русский Ошняк, расположенной в санитарном разрыве автодороги "Казань - Оренбург" - Рыбная Слобода	новое строительство	м		2030	+		СТП Рыбно-Слободского муниципального района
27	Троицко-Урайское СП, с.Троицкий Урай	зеленые насаждения, акустические экраны	проведение шумозащитных мероприятий для жилой застройки с.Троицкий Урай, расположенной в санитарном разрыве автодороги "М-7 "Волга" - Кутлу-Букаш - Рыбная Слобода" -Троицкий Урай - Гремячка	новое строительство	м		1360	+		СТП Рыбно-Слободского муниципального района

№ п/п	Местоположение	Наименование объекта	Наименование мероприятия	Вид мероприятий	Единицы измерения	Мощность		Срок реализации		Источник мероприятия
						Существующая	Новая (дополнительная)	Первая очередь (до 2020 г.)	Расчетный срок (2021-2035 гг.)	
28	Урахчинское СП, с.Урахча	зеленые насаждения, акустические экраны	проведение шумозащитных мероприятий для жилой застройки с.Урахча, расположенной в санитарном разрыве автодороги "М-7 "Волга" - Кутлу-Букаш - Рыбная Слобода" - Урахча	новое строительство	м		300	+		СТП Рыбно-Слободского муниципального района
29	Шеморбашское СП, с.Алан-Полян	зеленые насаждения, акустические экраны	проведение шумозащитных мероприятий для жилой застройки с.Алан-Полян, расположенной в санитарном разрыве автодороги М-7 "Волга" - Шеморбаш" - Алан-Полян	новое строительство	м		150	+		СТП Рыбно-Слободского муниципального района
30	Шеморбашское СП, с.Кзыл-Юлдузский лесхоз	зеленые насаждения, акустические экраны	проведение шумозащитных мероприятий для жилой застройки с.Кзыл-Юлдузский лесхох, расположенной в санитарном разрыве автодороги М-7 "Волга" - Кзыл-Юлдузский лесхоз	новое строительство	м		270	+		СТП Рыбно-Слободского муниципального района
31	Шумбутское СП, с.Шумбут	зеленые насаждения, акустические экраны	проведение шумозащитных мероприятий для жилой застройки с.Шумбут, расположенной в санитарном разрыве автодороги Кутлу-Букаш - Шумбут	новое строительство	м		300	+		СТП Рыбно-Слободского муниципального района
32	Шумковское СП,	зеленые	проведение шумозащитных	новое	м		510	+		СТП Рыбно-

№ п/п	Местоположение	Наименование объекта	Наименование мероприятия	Вид мероприятий	Единицы измерения	Мощность		Срок реализации		Источник мероприятия
						Существующая	Новая (дополнительная)	Первая очередь (до 2020 г.)	Расчетный срок (2021-2035 гг.)	
	с.Шумково	насаждения, акустические экраны	мероприятий для жилой застройки с.Шумково, расположенной в санитарном разрыве автодороги М-7 "Волга" - Шумково - Рыбная Слобода, Подъезд к с.Шумково	строительство						Слободского муниципального района
33	Юлсубинское СП, с.Юлсубино	зеленые насаждения, акустические экраны	проведение шумозащитных мероприятий для жилой застройки с.Юлсубино, расположенной в санитарном разрыве автодороги "М-7 "Волга" - Кутлу-Букаш - Рыбная Слобода" – Юлсубино, М-7 "Волга" - Кукеево - Ямашево - Юлсубино	новое строительство	м		550	+		СТП Рыбно-Слободского муниципального района
34	Юлсубинское СП, с.Ямашево	зеленые насаждения, акустические экраны	проведение шумозащитных мероприятий для жилой застройки с.Ямашево, расположенной в санитарном разрыве автодороги М-7 "Волга" - Кукеево - Ямашево - Юлсубино	новое строительство	м		400	+		СТП Рыбно-Слободского муниципального района
Реконструкция электроподстанций										
1	ГП «пгт.Рыбная Слобода», пгт.Рыбная Слобода	электроподстанция	реконструкция электроподстанции в закрытый тип в целях устранения негативного воздействия на население	реконструкция	объект	1		+		СТП Рыбно-Слободского муниципального района

№ п/п	Местоположение	Наименование объекта	Наименование мероприятия	Вид мероприятий	Единицы измерения	Мощность		Срок реализации		Источник мероприятия
						Существующая	Новая (дополнительная)	Первая очередь (до 2020 г.)	Расчетный срок (2021-2035 гг.)	
			пгт.Рыбная Слобода							
2	ГП «пгт.Рыбная Слобода», пгт.Рыбная Слобода	электроподстанция	реконструкция электроподстанции в закрытый тип в целях устранения негативного воздействия на население пгт.Рыбная Слобода	реконструкция	объект	1		+		СТП Рыбно-Слободского муниципального района
3	Кутлубукашское СП, д.Тябердино-Челны	электроподстанция	реконструкция электроподстанции в закрытый тип в целях устранения негативного воздействия на население д.Тябердино-Челны	реконструкция	объект	1		+		СТП Рыбно-Слободского муниципального района
4	Кугарчинское СП, с.Кугарчино	электроподстанция	реконструкция электроподстанции в закрытый тип в целях устранения негативного воздействия на население с.Кугурчино	реконструкция	объект	1		+		СТП Рыбно-Слободского муниципального района
5	Шумковское СП, с.Шумково	электроподстанция	реконструкция электроподстанции в закрытый тип в целях устранения негативного воздействия на население с.Шумково	реконструкция	объект	1		+		СТП Рыбно-Слободского муниципального района
Организация озеленения специального назначения вдоль дорог										
1	Анатышское СП		Организация озеленения специального назначения	новое строительство	га		38,9	+		СТП Рыбно-Слободского муниципального района

№ п/п	Местоположение	Наименование объекта	Наименование мероприятия	Вид мероприятий	Единицы измерения	Мощность		Срок реализации		Источник мероприятия
						Существующая	Новая (дополнительная)	Первая очередь (до 2020 г.)	Расчетный срок (2021-2035 гг.)	
2	Балыклы-Чукаевское СП		Организация озеленения специального назначения	новое строительство	га		21,2	+		СТП Рыбно-Слободского муниципального района
3	Биектауское СП		Организация озеленения специального назначения	новое строительство	га		53,3	+		СТП Рыбно-Слободского муниципального района
4	Большеелгинское СП		Организация озеленения специального назначения	новое строительство	га		34,4	+		СТП Рыбно-Слободского муниципального района
5	Большекульгинское СП		Организация озеленения специального назначения	новое строительство	га		37,5	+		СТП Рыбно-Слободского муниципального района
6	Большемашлякское СП		Организация озеленения специального назначения	новое строительство	га		18,7	+		СТП Рыбно-Слободского муниципального района
7	Большеошнякское СП		Организация озеленения специального назначения	новое строительство	га		18,5	+		СТП Рыбно-Слободского муниципального района
8	Большесалтанское СП		Организация озеленения специального назначения	новое строительство	га		22,7	+		СТП Рыбно-Слободского муниципального района
9	ГП «пгт.Рыбная Слобода»		Организация озеленения специального назначения	новое строительств	га		15	+		СТП Рыбно-Слободского

№ п/п	Местоположение	Наименование объекта	Наименование мероприятия	Вид мероприятий	Единицы измерения	Мощность		Срок реализации		Источник мероприятия
						Существующая	Новая (дополнительная)	Первая очередь (до 2020 г.)	Расчетный срок (2021-2035 гг.)	
				о						муниципального района
10	Козяково-Челнинское СП		Организация озеленения специального назначения	новое строительство	га		60,8	+		СТП Рыбно-Слободского муниципального района
11	Корноуховское СП		Организация озеленения специального назначения	новое строительство	га		29,2	+		СТП Рыбно-Слободского муниципального района
12	Кугарчинское СП		Организация озеленения специального назначения	новое строительство	га		60,2	+		СТП Рыбно-Слободского муниципального района
13	Кукеевское СП		Организация озеленения специального назначения	новое строительство	га		13,0	+		СТП Рыбно-Слободского муниципального района
14	Кутлу-Букашское СП		Организация озеленения специального назначения	новое строительство	га		33,5	+		СТП Рыбно-Слободского муниципального района
15	Масловское СП		Организация озеленения специального назначения	новое строительство	га		9,7	+		СТП Рыбно-Слободского муниципального района
16	Нижнетимерлекское СП		Организация озеленения специального назначения	новое строительство	га		28,1	+		СТП Рыбно-Слободского муниципального района

№ п/п	Местоположение	Наименование объекта	Наименование мероприятия	Вид мероприятий	Единицы измерения	Мощность		Срок реализации		Источник мероприятия
						Существующая	Новая (дополнительная)	Первая очередь (до 2020 г.)	Расчетный срок (2021-2035 гг.)	
17	Новоарышское СП		Организация озеленения специального назначения	новое строительство	га		18,0	+		СТП Рыбно-Слободского муниципального района
18	Русско-Ошнякское СП		Организация озеленения специального назначения	новое строительство	га		38,3	+		СТП Рыбно-Слободского муниципального района
19	Сорочье-Горское СП		Организация озеленения специального назначения	новое строительство	га		6,8	+		СТП Рыбно-Слободского муниципального района
20	Троицко-Урайское СП		Организация озеленения специального назначения	новое строительство	га		35	+		СТП Рыбно-Слободского муниципального района
21	Урахчинское СП		Организация озеленения специального назначения	новое строительство	га		8,4	+		СТП Рыбно-Слободского муниципального района
22	Шеморбашское СП		Организация озеленения специального назначения	новое строительство	га		12,1	+		СТП Рыбно-Слободского муниципального района
23	Шумбутское СП		Организация озеленения специального назначения	новое строительство	га		4,0	+		СТП Рыбно-Слободского муниципального района
24	Шумковское СП		Организация озеленения специального назначения	новое строительств	га		32,4	+		СТП Рыбно-Слободского

№ п/п	Местоположение	Наименование объекта	Наименование мероприятия	Вид мероприятий	Единицы измерения	Мощность		Срок реализации		Источник мероприятия
						Существующая	Новая (дополнительная)	Первая очередь (до 2020 г.)	Расчетный срок (2021-2035 гг.)	
				о						муниципального района
25	Юлсубинское СП		Организация озеленения специального назначения	новое строительство	га		16,9	+		СТП Рыбно-Слободского муниципального района
Организация лесо-луговых поясов вокруг населенных пунктов										
1	Анатышское СП, д.Шиланка		Организация лесо-лугового пояса вокруг д.Шиланка	новое строительство	га		5,7	+		СТП Рыбно-Слободского муниципального района
2	Анатышское СП, с.Анатыш		Организация лесо-лугового пояса вокруг с.Анатыш	новое строительство	га		10,7	+		СТП Рыбно-Слободского муниципального района
3	Балыклы-Чукаевское СП, с.Крещеные Казыли		Организация лесо-лугового пояса вокруг с.Крещеные Казыли	новое строительство	га		2,3	+		СТП Рыбно-Слободского муниципального района
4	Балыклы-Чукаевское СП, с.Старый Арыш		Организация лесо-лугового пояса вокруг с.Старый Арыш	новое строительство	га		13,3	+		СТП Рыбно-Слободского муниципального района
5	Балыклы-Чукаевское СП, с.Балыклы-Чукаево		Организация лесо-лугового пояса вокруг с.Балыклы-Чукаево	новое строительство	га		33,7	+		СТП Рыбно-Слободского муниципального района
6	Бетьковское СП, д.Дикое Поле		Организация лесо-лугового пояса вокруг д.Дикое Поле	новое строительство	га		23,0	+		СТП Рыбно-Слободского муниципального

№ п/п	Местоположение	Наименование объекта	Наименование мероприятия	Вид мероприятий	Единицы измерения	Мощность		Срок реализации		Источник мероприятия
						Существующая	Новая (дополнительная)	Первая очередь (до 2020 г.)	Расчетный срок (2021-2035 гг.)	
										района
7	Бетьковское СП, с.Янчиково		Организация лесо-лугового пояса вокруг с.Янчиково	новое строительство	га		13,4	+		СТП Рыбно-Слободского муниципального района
8	Бетьковское СП, с.Малый Атмас		Организация лесо-лугового пояса вокруг с.Малый Атмас	новое строительство	га		14,1	+		СТП Рыбно-Слободского муниципального района
9	Бетьковское СП, с.Бетьки		Организация лесо-лугового пояса вокруг с.Бетьки	новое строительство	га		27,7	+		СТП Рыбно-Слободского муниципального района
10	Биектауское СП, п.Урняк		Организация лесо-лугового пояса вокруг л.Урняк	новое строительство	га		4,0	+		СТП Рыбно-Слободского муниципального района
11	Биектауское СП, д.Челны-Баш		Организация лесо-лугового пояса вокруг д.Челны-Баш	новое строительство	га		5,5	+		СТП Рыбно-Слободского муниципального района
12	Биектауское СП, д.Янавыл		Организация лесо-лугового пояса вокруг д.Янавыл	новое строительство	га		11,5	+		СТП Рыбно-Слободского муниципального района
13	Биектауское СП, с.Околоток-Янгасала		Организация лесо-лугового пояса вокруг с.Околоток-Янгасала	новое строительство	га		8,6	+		СТП Рыбно-Слободского муниципального района
14	Биектауское СП,		Организация лесо-лугового	новое	га		24,8	+		СТП Рыбно-

№ п/п	Местоположение	Наименование объекта	Наименование мероприятия	Вид мероприятий	Единицы измерения	Мощность		Срок реализации		Источник мероприятия
						Существующая	Новая (дополнительная)	Первая очередь (до 2020 г.)	Расчетный срок (2021-2035 гг.)	
	с.Биектау		пояса вокруг с.Биектау	строительство						Слободского муниципального района
15	Большеелгинское СП, д.Сабакаево		Организация лесо-лугового пояса вокруг д.Сабакаево	новое строительство	га		19,6	+		СТП Рыбно-Слободского муниципального района
16	Большеелгинское СП, с.Большая Елга		Организация лесо-лугового пояса вокруг с.Большая Елга	новое строительство	га		28,5	+		СТП Рыбно-Слободского муниципального района
17	Большекульгинское СП, с.Большая Кульга		Организация лесо-лугового пояса вокруг с.Большая Кульга	новое строительство	га		10,4	+		СТП Рыбно-Слободского муниципального района
18	Большекульгинское СП, д.Большая Осиновка		Организация лесо-лугового пояса вокруг д.Большая Осиновка	новое строительство	га		10,1	+		СТП Рыбно-Слободского муниципального района
19	Большекульгинское СП, д.Мала Кульга		Организация лесо-лугового пояса вокруг д.Малая Кульга	новое строительство	га		12,8	+		СТП Рыбно-Слободского муниципального района
20	Большекульгинское СП, д.Дон-Урай		Организация лесо-лугового пояса вокруг д.Дон-Урай	новое строительство	га		22,1	+		СТП Рыбно-Слободского муниципального района
21	Большемашлякское СП, с.Бикчураево		Организация лесо-лугового пояса вокруг с.Бикчураево	новое строительство	га		20,8	+		СТП Рыбно-Слободского муниципального

№ п/п	Местоположение	Наименование объекта	Наименование мероприятия	Вид мероприятий	Единицы измерения	Мощность		Срок реализации		Источник мероприятия
						Существующая	Новая (дополнительная)	Первая очередь (до 2020 г.)	Расчетный срок (2021-2035 гг.)	
										района
22	Большемашлякское СП, с.Большой Машляк		Организация лесо-лугового пояса вокруг с.Большой Машляк	новое строительство	га		16,7	+		СТП Рыбно-Слободского муниципального района
23	Большемашлякское СП, д.Верхний Машляк		Организация лесо-лугового пояса вокруг д.Верхний Машляк	новое строительство	га		14,6	+		СТП Рыбно-Слободского муниципального района
24	Большеошнякское СП, с.Верхний Ошняк		Организация лесо-лугового пояса вокруг с.Верхний Ошняк	новое строительство	га		13,2	+		СТП Рыбно-Слободского муниципального района
25	Большеошнякское СП, с.Малый Ошняк		Организация лесо-лугового пояса вокруг с.Малый Ошняк	новое строительство	га		12,7	+		СТП Рыбно-Слободского муниципального района
26	Большеошнякское СП, с.Большой Ошняк		Организация лесо-лугового пояса вокруг с.Большой Ошняк	новое строительство	га		21,0	+		СТП Рыбно-Слободского муниципального района
27	Большесалтанское СП, п.Губайдуловкка		Организация лесо-лугового пояса вокруг п.Губайдуловка	новое строительство	га		8,8	+		СТП Рыбно-Слободского муниципального района
28	Большесалтанское СП, д.Новый Салтан		Организация лесо-лугового пояса вокруг д.Новый Салтан	новое строительство	га		10,1	+		СТП Рыбно-Слободского муниципального района
29	Большесалтанское		Организация лесо-лугового	новое	га		29,6	+		СТП Рыбно-

№ п/п	Местоположение	Наименование объекта	Наименование мероприятия	Вид мероприятий	Единицы измерения	Мощность		Срок реализации		Источник мероприятия
						Существующая	Новая (дополнительная)	Первая очередь (до 2020 г.)	Расчетный срок (2021-2035 гг.)	
	СП, с.Большой Салтан		пояса вокруг с.Большой Салтан	строительство						Слободского муниципального района
30	ГП «пгт.Рыбная Слобода»		Организация лесо-лугового пояса вокруг д.Верхний Машляк	новое строительство	га		23,8	+		СТП Рыбно-Слободского муниципального района
31	Козяково-Челнинское СП, д.Большое Кадряково		Организация лесо-лугового пояса вокруг д.Большое Кодряково	новое строительство	га		9,1	+		СТП Рыбно-Слободского муниципального района
32	Козяково-Челнинское СП, с.Козяково-Челны		Организация лесо-лугового пояса вокруг с.Козяково-Челны	новое строительство	га		20,6	+		СТП Рыбно-Слободского муниципального района
33	Козяково-Челнинское СП, д.Малое Кадряково		Организация лесо-лугового пояса вокруг д.Малое Кадряково	новое строительство	га		13,5	+		СТП Рыбно-Слободского муниципального района
34	Козяково-Челнинское СП, с.Уреево-Челны		Организация лесо-лугового пояса вокруг с.Уреево-Челны	новое строительство	га		16,7	+		СТП Рыбно-Слободского муниципального района
35	Козяково-Челнинское СП, д.Бердибяково		Организация лесо-лугового пояса вокруг д.Бердибяково	новое строительство	га		13,5	+		СТП Рыбно-Слободского муниципального района
36	Козяково-Челнинское СП, д.Иванаево		Организация лесо-лугового пояса вокруг д.Иванаево	новое строительство	га		11,4	+		СТП Рыбно-Слободского муниципального

№ п/п	Местоположение	Наименование объекта	Наименование мероприятия	Вид мероприятий	Единицы измерения	Мощность		Срок реализации		Источник мероприятия
						Существующая	Новая (дополнительная)	Первая очередь (до 2020 г.)	Расчетный срок (2021-2035 гг.)	
										района
37	Корноуховское СП, с.Зюзино		Организация лесо-лугового пояса вокруг с.Зюзино	новое строительство	га		3,2	+		СТП Рыбно-Слободского муниципального района
38	Корноуховское СП, д.Наумово		Организация лесо-лугового пояса вокруг д.Наумово	новое строительство	га		20,6	+		СТП Рыбно-Слободского муниципального района
39	Козяково-Челнинское СП, д.Малое Кадряково		Организация лесо-лугового пояса вокруг д.Малое Кадряково	новое строительство	га		13,5	+		СТП Рыбно-Слободского муниципального района
40	Козяково-Челнинское СП, с.Уреево-Челны		Организация лесо-лугового пояса вокруг с.Уреево-Челны	новое строительство	га		16,7	+		СТП Рыбно-Слободского муниципального района
41	Козяково-Челнинское СП, д.Бердибяково		Организация лесо-лугового пояса вокруг д.Бердибяково	новое строительство	га		13,5	+		СТП Рыбно-Слободского муниципального района
42	Козяково-Челнинское СП, д.Иванаево		Организация лесо-лугового пояса вокруг д.Иванаево	новое строительство	га		11,4	+		СТП Рыбно-Слободского муниципального района
43	Корноуховское СП, с.Зюзино		Организация лесо-лугового пояса вокруг с.Зюзино	новое строительство	га		3,2	+		СТП Рыбно-Слободского муниципального района

№ п/п	Местоположение	Наименование объекта	Наименование мероприятия	Вид мероприятий	Единицы измерения	Мощность		Срок реализации		Источник мероприятия
						Существующая	Новая (дополнительная)	Первая очередь (до 2020 г.)	Расчетный срок (2021-2035 гг.)	
44	Корноуховское СП, д.Наумово		Организация лесо-лугового пояса вокруг д.Наумово	новое строительство	га		5,1	+		СТП Рыбно-Слободского муниципального района
45	Корноуховское СП, с.Шетнево-Черемышево		Организация лесо-лугового пояса вокруг с.Шетнево-Черемышево	новое строительство	га		16,7	+		СТП Рыбно-Слободского муниципального района
46	Корноуховское СП, с.Корноухово		Организация лесо-лугового пояса вокруг с.Корноухово	новое строительство	га		27,8	+		СТП Рыбно-Слободского муниципального района
47	Кугарчинское СП, д.Зангар-Куль		Организация лесо-лугового пояса вокруг д.Зангар-Куль	новое строительство	га		17,0	+		СТП Рыбно-Слободского муниципального района
48	Кугарчинское СП, с.Кугарчино		Организация лесо-лугового пояса вокруг с.Кугарчино	новое строительство	га		42,2	+		СТП Рыбно-Слободского муниципального района
49	Кукеевское СП, с.Кукеево		Организация лесо-лугового пояса вокруг с.Кукеево	новое строительство	га		38,8	+		СТП Рыбно-Слободского муниципального района
50	Кутлу-Букашское СП, с.Мамли-Козяково-Челны		Организация лесо-лугового пояса вокруг с.Мамли-Козяково-Челны	новое строительство	га		3,5	+		СТП Рыбно-Слободского муниципального района
51	Кутлу-Букашское СП, д.Сатлыган		Организация лесо-лугового пояса вокруг д.Сатлыган	новое строительств	га		5,4	+		СТП Рыбно-Слободского

№ п/п	Местоположение	Наименование объекта	Наименование мероприятия	Вид мероприятий	Единицы измерения	Мощность		Срок реализации		Источник мероприятия
						Существующая	Новая (дополнительная)	Первая очередь (до 2020 г.)	Расчетный срок (2021-2035 гг.)	
				о						муниципального района
52	Кутлу-Букашское СП, д.Тябердино-Челны		Организация лесо-лугового пояса вокруг д.Тябердино-Челны	новое строительство	га		8,4	+		СТП Рыбно-Слободского муниципального района
53	Кутлу-Букашское СП, с.Кутлу-Букаш		Организация лесо-лугового пояса вокруг с.Кутлу-Букаш	новое строительство	га		44,5	+		СТП Рыбно-Слободского муниципального района
54	Масловское ССП, с.Масловка		Организация лесо-лугового пояса вокруг с.Масловка	новое строительство	га		11,9	+		СТП Рыбно-Слободского муниципального района
55	Нижнетимерлекское СП, с.Нижний Тимерлек		Организация лесо-лугового пояса вокруг с.Нижний Тимерлек	новое строительство	га		18,5	+		СТП Рыбно-Слободского муниципального района
56	Нижнетимерлекское СП, с.Верхний Тимерлек		Организация лесо-лугового пояса вокруг с.Верхний Тимерлек	новое строительство	га		27,0	+		СТП Рыбно-Слободского муниципального района
57	Новоарышское СП, с.Новый Арыш		Организация лесо-лугового пояса вокруг с.Новый Арыш	новое строительство	га		26,0	+		СТП Рыбно-Слободского муниципального района
58	Русско-Ошнякское СП, с.Русский Ошняк		Организация лесо-лугового пояса вокруг с.Русский Ошняк	новое строительство	га		24,6	+		СТП Рыбно-Слободского муниципального района

№ п/п	Местоположение	Наименование объекта	Наименование мероприятия	Вид мероприятий	Единицы измерения	Мощность		Срок реализации		Источник мероприятия
						Существующая	Новая (дополнительная)	Первая очередь (до 2020 г.)	Расчетный срок (2021-2035 гг.)	
59	Сорочье-Горское СП, п.Камский		Организация лесо-лугового пояса вокруг п.Камский	новое строительство	га		11,1	+		СТП Рыбно-Слободского муниципального района
60	Сорочье-Горское СП, с.Сорочьи Горы		Организация лесо-лугового пояса вокруг с.Сорочьи Горы	новое строительство	га		7,3	+		СТП Рыбно-Слободского муниципального района
61	Троицко-Урайское СП, с.Гремячка		Организация лесо-лугового пояса вокруг с.Сорочьи Горы	новое строительство	га		3,7	+		СТП Рыбно-Слободского муниципального района
62	Урахчинское СП, д.Наратлы		Организация лесо-лугового пояса вокруг д.Наратлы	новое строительство	га		13,7	+		СТП Рыбно-Слободского муниципального района
63	Урахчинское СП, д.Николаевка		Организация лесо-лугового пояса вокруг д.Николаевка	новое строительство	га		10,6	+		СТП Рыбно-Слободского муниципального района
64	Урахчинское СП, с.Урахча		Организация лесо-лугового пояса вокруг с.Урахча	новое строительство	га		17,0	+		СТП Рыбно-Слободского муниципального района
65	Урахчинское СП, с.Мельничный Починок		Организация лесо-лугового пояса вокруг с.Мельничный Починок	новое строительство	га		10,4	+		СТП Рыбно-Слободского муниципального района
66	Шеморбашское СП, с.Тавларово		Организация лесо-лугового пояса вокруг с.Тавларово	новое строительств	га		19,3	+		СТП Рыбно-Слободского

№ п/п	Местоположение	Наименование объекта	Наименование мероприятия	Вид мероприятий	Единицы измерения	Мощность		Срок реализации		Источник мероприятия
						Существующая	Новая (дополнительная)	Первая очередь (до 2020 г.)	Расчетный срок (2021-2035 гг.)	
				о						муниципального района
67	Шеморбашское СП, с.Шеморбаш		Организация лесо-лугового пояса вокруг с.Шеморбаш	новое строительство	га		27,4	+		СТП Рыбно-Слободского муниципального района
68	Шеморбашское СП, с.Алан-Полян		Организация лесо-лугового пояса вокруг с.Алан-Полян	новое строительство	га		25,2	+		СТП Рыбно-Слободского муниципального района
69	Шетнево-Тулушское СП, д.Новая Ырга		Организация лесо-лугового пояса вокруг д.Новая Ырга	новое строительство	га		11,7	+		СТП Рыбно-Слободского муниципального района
70	Шетнево-Тулушское СП, с.Шетнево-Тулуши		Организация лесо-лугового пояса вокруг с.Шетнево-Тулуши	новое строительство	га		24,6	+		СТП Рыбно-Слободского муниципального района
71	Шумбутское СП, д.Степановка		Организация лесо-лугового пояса вокруг д.Степановка	новое строительство	га		10,4	+		СТП Рыбно-Слободского муниципального района
72	Шумбутское СП, с.Шумбут		Организация лесо-лугового пояса вокруг с.Шумбут	новое строительство	га		16,5	+		СТП Рыбно-Слободского муниципального района
73	Шумковское СП, д.Большой Атмас		Организация лесо-лугового пояса вокруг с.Мельничный Починок	новое строительство	га		18,2	+		СТП Рыбно-Слободского муниципального района

№ п/п	Местоположение	Наименование объекта	Наименование мероприятия	Вид мероприятий	Единицы измерения	Мощность		Срок реализации		Источник мероприятия
						Существующая	Новая (дополнительная)	Первая очередь (до 2020 г.)	Расчетный срок (2021-2035 гг.)	
74	Шумковское СП, д.Ошняк-Качкалак		Организация лесо-лугового пояса вокруг д.Ошняк-Качкалак	новое строительство	га		6,8	+		СТП Рыбно-Слободского муниципального района
75	Шумковское СП, д.Хутор		Организация лесо-лугового пояса вокруг д.Хутор	новое строительство	га		4,2	+		СТП Рыбно-Слободского муниципального района
76	Шумковское СП, с.Шумково		Организация лесо-лугового пояса вокруг с.Шумково	новое строительство	га		35,2	+		СТП Рыбно-Слободского муниципального района
77	Юлсубинское СП, с.Ямашево		Организация лесо-лугового пояса вокруг с.Ямашево	новое строительство	га		28,1	+		СТП Рыбно-Слободского муниципального района
78	Юлсубинское СП, с.Юлсубино		Организация лесо-лугового пояса вокруг с.Юлсубино	новое строительство	га		29,3	+		СТП Рыбно-Слободского муниципального района
Организация озеленения специального назначения										
1	Анатышское СП, с.Анатыш		Организация озеленения специального назначения в с.Анатыш	новое строительство	га		0,3	+		СТП Рыбно-Слободского муниципального района
2	Анатышское СП, д.Шиланка		Организация озеленения специального назначения в д.Шиланка	новое строительство	га		1,4	+		СТП Рыбно-Слободского муниципального района
3	Балыклы-		Организация озеленения	новое	га		1,9	+		СТП Рыбно-

№ п/п	Местоположение	Наименование объекта	Наименование мероприятия	Вид мероприятий	Единицы измерения	Мощность		Срок реализации		Источник мероприятия
						Существующая	Новая (дополнительная)	Первая очередь (до 2020 г.)	Расчетный срок (2021-2035 гг.)	
	Чукаевское СП, с.Крещеные Казыли		специального назначения в с.Крещеные Казыли	строительство						Слободского муниципального района
4	Балыклы-Чукаевское СП, с.Старый Арыш		Организация озеленения специального назначения в с.Старый Арыш	новое строительство	га		7,8	+		СТП Рыбно-Слободского муниципального района
5	Балыклы-Чукаевское СП, с.Балыклы-Чукаево		Организация озеленения специального назначения в с.Балыклы-Чукаево	новое строительство	га		0,5	+		СТП Рыбно-Слободского муниципального района
6	Бетьковское СП, с.Янчиково		Организация озеленения специального назначения в с.Янчиково	новое строительство	га		1,8	+		СТП Рыбно-Слободского муниципального района
7	Бетьковское СП, д.Малый Атмас		Организация озеленения специального назначения в д.Малый Атмас	новое строительство	га		3,8	+		СТП Рыбно-Слободского муниципального района
8	Бетьковское СП, с.Бетьки		Организация озеленения специального назначения в с.Бетьки	новое строительство	га		4,6	+		СТП Рыбно-Слободского муниципального района
9	Биектауское СП, с.Околоток-Янгасала		Организация озеленения специального назначения в с.Околоток-Янгасала	новое строительство	га		3,1	+		СТП Рыбно-Слободского муниципального района
10	Биектауское СП, с.Биектау		Организация озеленения специального назначения в с.Биектау	новое строительство	га		0,3	+		СТП Рыбно-Слободского муниципального

№ п/п	Местоположение	Наименование объекта	Наименование мероприятия	Вид мероприятий	Единицы измерения	Мощность		Срок реализации		Источник мероприятия
						Существующая	Новая (дополнительная)	Первая очередь (до 2020 г.)	Расчетный срок (2021-2035 гг.)	
										района
11	Большеелгинское СП, д.Сабакаево		Организация озеленения специального назначения в д.Сабакаево	новое строительство	га		2,9	+		СТП Рыбно-Слободского муниципального района
12	Большеелгинское СП, с.Большая Елга		Организация озеленения специального назначения в с.Большая Елга	новое строительство	га		9,3	+		СТП Рыбно-Слободского муниципального района
13	Большекульгинское СП, с.Большая Кульга		Организация озеленения специального назначения в с.Большая Кульга	новое строительство	га		2,8	+		СТП Рыбно-Слободского муниципального района
14	Большекульгинское СП, д.Дон-Урай		Организация озеленения специального назначения в д.Дон-Урай	новое строительство	га		4,1	+		СТП Рыбно-Слободского муниципального района
15	Большемяшлякское СП, с.Большой Машляк		Организация озеленения специального назначения в с.Большой Машляк	новое строительство	га		6,2	+		СТП Рыбно-Слободского муниципального района
16	Большеошнякское СП, с.Малый Ошняк		Организация озеленения специального назначения в с.Малый Ошняк	новое строительство	га		8,5	+		СТП Рыбно-Слободского муниципального района
17	Большеошнякское СП, с.Большой Ошняк		Организация озеленения специального назначения в с.Большой Ошняк	новое строительство	га		1,8	+		СТП Рыбно-Слободского муниципального района
18	Большесалтанское		Организация озеленения	новое	га		0,9	+		СТП Рыбно-

№ п/п	Местоположение	Наименование объекта	Наименование мероприятия	Вид мероприятий	Единицы измерения	Мощность		Срок реализации		Источник мероприятия
						Существующая	Новая (дополнительная)	Первая очередь (до 2020 г.)	Расчетный срок (2021-2035 гг.)	
	СП, п.Губайдулловка		специального назначения в п.Губайдулловка	строительство						Слободского муниципального района
19	Большесалтанскео СП, с.Большой Салтан		Организация озеленения специального назначения в с.Большой Салтан	новое строительство	га		2,0	+		СТП Рыбно-Слободского муниципального района
20	ГП «пгт.Рыбная Слобода», пгт.Рыбная Слобода		Организация озеленения специального назначения в пгт.Рыбная Слобода	новое строительство	га		10,9	+		СТП Рыбно-Слободского муниципального района
21	Козяково-Челнинское СП, с.Козяково-Челны		Организация озеленения специального назначения в с.Козяково-Челны	новое строительство	га		4,8	+		СТП Рыбно-Слободского муниципального района
22	Козяково-Челнинское СП, д.Бердибяково		Организация озеленения специального назначения в д.Бердибяково	новое строительство	га		0,4	+		СТП Рыбно-Слободского муниципального района
23	Корноуховскео СП, с.Шетнево-Черемышево		Организация озеленения специального назначения в с.Шетнево-Черемышево	новое строительство	га		0,3	+		СТП Рыбно-Слободского муниципального района
24	Корноуховскео СП, с.Корноухово		Организация озеленения специального назначения в с.Корноухово	новое строительство	га		9,3	+		СТП Рыбно-Слободского муниципального района
25	Кугарчинское СП, с.Кугарчино		Организация озеленения специального назначения в с.Кугарчино	новое строительство	га		1,7	+		СТП Рыбно-Слободского муниципального

№ п/п	Местоположение	Наименование объекта	Наименование мероприятия	Вид мероприятий	Единицы измерения	Мощность		Срок реализации		Источник мероприятия
						Существующая	Новая (дополнительная)	Первая очередь (до 2020 г.)	Расчетный срок (2021-2035 гг.)	
										района
26	Кукеевское СП, с.Кукеео		Организация озеленения специального назначения в с.Кукеево	новое строительство	га		1,5	+		СТП Рыбно-Слободского муниципального района
27	Кутлу-Букашское СП, с.Мамли-Козяково-Челны		Организация озеленения специального назначения в с.Мамли-Козяково-Челны	новое строительство	га		0,5	+		СТП Рыбно-Слободского муниципального района
28	Кутлу-Букашскео СП, д.Тябердино-Челны		Организация озеленения специального назначения в д.Тябердино-Челны	новое строительство	га		0,5	+		СТП Рыбно-Слободского муниципального района
29	Кутлу-Букашскео СП, с.Кутлу-Букаш		Организация озеленения специального назначения в с.Кутлу-Букаш	новое строительство	га		2,2	+		СТП Рыбно-Слободского муниципального района
30	Масловское СП, с.Масловка		Организация озеленения специального назначения в с.Масловка	новое строительство	га		4,7	+		СТП Рыбно-Слободского муниципального района
31	Нижнетимерлекское СП, с.Нижний Тимерлек		Организация озеленения специального назначения в с.Нижний Тимерлек	новое строительство	га		17,1	+		СТП Рыбно-Слободского муниципального района
32	Нижнетимерлекское СП, с.Верхний Тимерлек		Организация озеленения специального назначения в с.Верхний Тимерлек	новое строительство	га		1,4	+		СТП Рыбно-Слободского муниципального района
33	Новоарышское СП,		Организация озеленения	новое	га		8,5	+		СТП Рыбно-

№ п/п	Местоположение	Наименование объекта	Наименование мероприятия	Вид мероприятий	Единицы измерения	Мощность		Срок реализации		Источник мероприятия
						Существующая	Новая (дополнительная)	Первая очередь (до 2020 г.)	Расчетный срок (2021-2035 гг.)	
	с.Новый Арыш		специального назначения в с.Новый Арыш	строительство						Слободского муниципального района
34	Русско-Ошнякское СП, с.Русский Ошняк		Организация озеленения специального назначения в с.Русский Ошняк	новое строительство	га		7,7	+		СТП Рыбно-Слободского муниципального района
35	Сорочье-Горское СП, с.Сорочьи Горы		Организация озеленения специального назначения в с.Сорочьи Горы	новое строительство	га		1,2	+		СТП Рыбно-Слободского муниципального района
36	Троицко-Урайское СП, с.Гремячка		Организация озеленения специального назначения в с.Гремячка	новое строительство	га		2,8	+		СТП Рыбно-Слободского муниципального района
37	Троицко-Урайское СП, с.Троицкий Урай		Организация озеленения специального назначения в с.Троицкий Урай	новое строительство	га		10,4	+		СТП Рыбно-Слободского муниципального района
38	Урахчинское СП,, с.Урахча		Организация озеленения специального назначения в с.Урахча	новое строительство	га		12,2	+		СТП Рыбно-Слободского муниципального района
39	Урахчинское СП, с.Мельничный Починок		Организация озеленения специального назначения в с.Мельничный Починок	новое строительство	га		8,1	+		СТП Рыбно-Слободского муниципального района
40	Шеморбашское СП, с.Тавларово		Организация озеленения специального назначения в с.Тавларово	новое строительство	га		3,4	+		СТП Рыбно-Слободского муниципального

№ п/п	Местоположение	Наименование объекта	Наименование мероприятия	Вид мероприятий	Единицы измерения	Мощность		Срок реализации		Источник мероприятия
						Существующая	Новая (дополнительная)	Первая очередь (до 2020 г.)	Расчетный срок (2021-2035 гг.)	
										района
41	Шеморбашское СП, с.Шеморбаш		Организация озеленения специального назначения в с.Шеморбаш	новое строительство	га		2,0	+		СТП Рыбно-Слободского муниципального района
42	Шеморбашское СП, с.Алан-Полян		Организация озеленения специального назначения в с.Алан-Полян	новое строительство	га		1,8	+		СТП Рыбно-Слободского муниципального района
43	Шетнево-Тулушское СП, д.Новая Ырга		Организация озеленения специального назначения в д.Новая Ырга	новое строительство	га		1,0	+		СТП Рыбно-Слободского муниципального района
44	Шетнево-Тулушское СП, с.Шетнево-Тулуши		Организация озеленения специального назначения в с.Шетнево-Тулуши	новое строительство	га		3,9	+		СТП Рыбно-Слободского муниципального района
45	Шумбутское СП, с.Шумбут		Организация озеленения специального назначения в с.Шумбут	новое строительство	га		8,6	+		СТП Рыбно-Слободского муниципального района
46	Шумковское СП, д.Хутор		Организация озеленения специального назначения в д.Хутор	новое строительство	га		0,7	+		СТП Рыбно-Слободского муниципального района
Оптимизация объектов агропромышленного и производственного комплекса										
1	Анатышское СП	ОАО «Татавтодор» АБЗ	Оптимизация АБЗ с целью устранения негативного воздействия на население пгт. Рыбная Слобода	оптимизация	объект	1		+		СТП Рыбно-Слободского муниципального района

№ п/п	Местоположение	Наименование объекта	Наименование мероприятия	Вид мероприятий	Единицы измерения	Мощность		Срок реализации		Источник мероприятия
						Существующая	Новая (дополнительная)	Первая очередь (до 2020 г.)	Расчетный срок (2021-2035 гг.)	
2	Анатышское СП, с.Анатыш	элеватор	Оптимизация элеватора с целью устранения негативного воздействия на население с.Анатыш	оптимизация	объект	1		+		СТП Рыбно-Слободского муниципального района
3	Анатышское СП, с.Анатыш	АЗС ОАО «Татнефтепродукт»	Оптимизация АЗС с целью устранения негативного воздействия на население с.Анатыш	оптимизация	объект	1		+		СТП Рыбно-Слободского муниципального района
4	Анатышское СП, с.Анатыш	зерноток	Оптимизация зернотока с целью устранения негативного воздействия на население с.Анатыш	оптимизация	объект	1		+		СТП Рыбно-Слободского муниципального района
5	Анатышское СП, с.Анатыш	КФХ Анатыш	Оптимизация КФХ Анатыш с целью устранения негативного воздействия на население с.Анатыш	оптимизация	объект	1		+		СТП Рыбно-Слободского муниципального района
6	Балыклы-Чукаевское СП, с.Балыклы-Чукаево	зерноток	Оптимизация зернотока с целью устранения негативного воздействия на население с.Балыклы-Чукаево	оптимизация	объект	1		+		СТП Рыбно-Слободского муниципального района
7	Балыклы-Чукаевское СП, с.Старый Арыш	зерноток	Оптимизация зернотока с целью устранения негативного воздействия на население с.Старый Арыш	оптимизация	объект	1		+		СТП Рыбно-Слободского муниципального района
8	Бетьковское СП, д.Дикое Поле	зерноток	Оптимизация зернотока с целью устранения негативного воздействия на население д.Дикое Поле	оптимизация	объект	1		+		СТП Рыбно-Слободского муниципального района
9	Бетьковское СП,	зерноток	Оптимизация зернотока с	оптимизация	объект	1		+		СТП Рыбно-

№ п/п	Местоположение	Наименование объекта	Наименование мероприятия	Вид мероприятий	Единицы измерения	Мощность		Срок реализации		Источник мероприятия
						Существующая	Новая (дополнительная)	Первая очередь (до 2020 г.)	Расчетный срок (2021-2035 гг.)	
	с.Бетьки		целью устранения негативного воздействия на население с.Бетьки							Слободского муниципального района
10	Бетьковское СП, д.Дикое Поле	ООО «Слободское» (ферма КРС)	Оптимизация территории ООО «Слободское» с целью устранения негативного воздействия на население д.Дикое Поле	оптимизация	объект	1		+		СТП Рыбно-Слободского муниципального района
11	Биектауское СП, д.Янавыл	зерноток	Оптимизация зернотока с целью устранения негативного воздействия на население д.Янавыл	оптимизация	объект	1		+		СТП Рыбно-Слободского муниципального района
12	Большеелгинское СП, д.Сабакаево	ООО АФ «Кама»	Оптимизация агрофирмы с целью устранения негативного воздействия на население д.Сабакаево	оптимизация	объект	1		+		СТП Рыбно-Слободского муниципального района
13	Большеелгинское СП, с.Большая Елга	ООО АФ «Кама»	Оптимизация агрофирмы с целью устранения негативного воздействия на население с.Большая Елга	оптимизация	объект	1		+		СТП Рыбно-Слободского муниципального района
14	Большеелгинское СП, с.Большая Елга	зерноток	Оптимизация зернотока с целью устранения негативного воздействия на население с.Большая Елга	оптимизация	объект	1		+		СТП Рыбно-Слободского муниципального района
15	Большекульгинское СП, с.Дон-Урай	зерноток	Оптимизация зернотока с целью устранения негативного воздействия на население с.Дон-Урай	оптимизация	объект	1		+		СТП Рыбно-Слободского муниципального района
16	Большекульгинское СП, с.Большая	ООО «Кульга» (ферма КРС)	Оптимизация территории ООО «Кульга» с целью	оптимизация	объект	1		+		СТП Рыбно-Слободского

№ п/п	Местоположение	Наименование объекта	Наименование мероприятия	Вид мероприятий	Единицы измерения	Мощность		Срок реализации		Источник мероприятия
						Существующая	Новая (дополнительная)	Первая очередь (до 2020 г.)	Расчетный срок (2021-2035 гг.)	
	Кульга		устранения негативного воздействия на население с.Большая Кульга							муниципального района
17	Большекульгинское СП, д.Дон-Урай	Ферма КФХ «Ильдан»	Оптимизация территории КФХ «Ильдан» с целью устранения негативного воздействия на население д.Дон-Урай	оптимизация	объект	1		+		СТП Рыбно-Слободского муниципального района
18	Большеошнякское СП, с.Малый Ошняк	зерноток	Оптимизация зернотока с целью устранения негативного воздействия на население с.Малый Ошняк	оптимизация	объект	1		+		СТП Рыбно-Слободского муниципального района
19	Большесалтанское СП, с.Большой Салтан	зерноток	Оптимизация зернотока с целью устранения негативного воздействия на население с.Большой Салтан	оптимизация	объект	1		+		СТП Рыбно-Слободского муниципального района
20	Козяково-Челнинское СП, с.Козяково-Челны	ООО АФ «Слобода»	Оптимизация ООО АФ «Слобода» с целью устранения негативного воздействия на население с.Козяково-Челны	оптимизация	объект	1		+		СТП Рыбно-Слободского муниципального района
21	Козяково-Челнинское СП, с.Козяково-Челны	Зерноток ООО АФ «Слобода»	Оптимизация территории зернотока с целью устранения негативного воздействия на население с.Козяково-Челны	оптимизация	объект	1		+		СТП Рыбно-Слободского муниципального района
22	Козяково-Челнинское СП, д.Бердибяково	зерноток	Оптимизация зернотока с целью устранения негативного воздействия на население д.Бердибяково	оптимизация	объект	1		+		СТП Рыбно-Слободского муниципального района

№ п/п	Местоположение	Наименование объекта	Наименование мероприятия	Вид мероприятий	Единицы измерения	Мощность		Срок реализации		Источник мероприятия
						Существующая	Новая (дополнительная)	Первая очередь (до 2020 г.)	Расчетный срок (2021-2035 гг.)	
23	Корноуховское СП, с.Зюзино	Зерноток ООО «Зюзино»	Оптимизация территории зернотока с целью устранения негативного воздействия на население с.Зюзино	оптимизация	объект	1		+		СТП Рыбно-Слободского муниципального района
24	Корноуховское СП, с.Шетнево-Черемышево	Ферма КРС ООО «Зюзино»	Оптимизация территории фермы КРС с целью устранения негативного воздействия на население с.Шетнево-Черемышево	оптимизация	объект	1		+		СТП Рыбно-Слободского муниципального района
25	Корноуховское СП, с.Шетнево-Черемышево	МТМ ООО «Зюзино»	Оптимизация территории МТМ с целью устранения негативного воздействия на население с.Шетнево-Черемышево	оптимизация	объект	1		+		СТП Рыбно-Слободского муниципального района
26	Кутлу-Букашское СП, с.Кутлу-Букаш	ООО «Кутлу-Букашская сельхозтехника»	Оптимизация территории ООО «Кутлубукашская сельхозтехника» с целью устранения негативного воздействия на население с.Козяково-Челны	оптимизация	объект	1		+		СТП Рыбно-Слободского муниципального района
27	Кутлу-Букашское СП, с.Мамли-Козяково Челны	МТМ КФХ «Марат»	Оптимизация территории МТМ с целью устранения негативного воздействия на население с.Мамли-Козяково Челны	оптимизация	объект	1		+		СТП Рыбно-Слободского муниципального района
28	Кутлу-Букашское СП, с.Мамли-Козяково Челны	ИП Хамидуллин	Оптимизация территории ИП Хамидуллин с целью устранения негативного воздействия на население с.Мамли-Козяково Челны	оптимизация	объект	1		+		СТП Рыбно-Слободского муниципального района

№ п/п	Местоположение	Наименование объекта	Наименование мероприятия	Вид мероприятий	Единицы измерения	Мощность		Срок реализации		Источник мероприятия
						Существующая	Новая (дополнительная)	Первая очередь (до 2020 г.)	Расчетный срок (2021-2035 гг.)	
29	Кутлу-Букашское СП, д.Тябердино-Челны	КФХ «Чаллы»	Оптимизация территории КФХ «Чаллы» с целью устранения негативного воздействия на население д.Тябердино-Челны	оптимизация	объект	1		+		СТП Рыбно-Слободского муниципального района
30	Масловское СП, с.Масловка	зерноток	Оптимизация территории зернотока с целью устранения негативного воздействия на население с.Масловка	оптимизация	объект	1		+		СТП Рыбно-Слободского муниципального района
31	Нижнетимерлекское СП, с.Нижний Тимерлек	Зерноток ВЗП «Рыбная Слобода»	Оптимизация территории зернотока с целью устранения негативного воздействия на население с.Нижний Тимерлек	оптимизация	объект	1		+		СТП Рыбно-Слободского муниципального района
32	Нижнетимерлекское СП, с.Нижний Тимерлек	Ферма КРС	Оптимизация территории фермы КРС с целью устранения негативного воздействия на население с.Нижний Тимерлек	оптимизация	объект	1		+		СТП Рыбно-Слободского муниципального района
33	Нижнетимерлекское СП, с.Нижний Тимерлек	МТМ ОАО ВЗП «Рыбная Слобода»	Оптимизация территории фермы КРС с целью устранения негативного воздействия на население с.Нижний Тимерлек	оптимизация	объект	1		+		СТП Рыбно-Слободского муниципального района
34	Нижнетимерлекское СП, с.Нижний Тимерлек	пилорама	Оптимизация территории пилорамы с целью устранения негативного воздействия на население с.Нижний Тимерлек	оптимизация	объект	1		+		СТП Рыбно-Слободского муниципального района
35	Новоарышское СП,	зерноток	Оптимизация территории	оптимизация	объект	1		+		СТП Рыбно-

№ п/п	Местоположение	Наименование объекта	Наименование мероприятия	Вид мероприятий	Единицы измерения	Мощность		Срок реализации		Источник мероприятия
						Существующая	Новая (дополнительная)	Первая очередь (до 2020 г.)	Расчетный срок (2021-2035 гг.)	
	с.Новый Арыш		зернотока с целью устранения негативного воздействия на население с.Новый Арыш							Слободского муниципального района
36	Новоарышское СП, с.Новый Арыш	зернохранилище	Оптимизация территории зернохранилища с целью устранения негативного воздействия на население с.Новый Арыш	оптимизация	объект	1		+		СТП Рыбно-Слободского муниципального района
37	Полянское СП, д.Полянка	ОАО «Рыбно-Слободская ПМК Мелиорация»	Оптимизация ОАО «Рыбно-Слободская ПМК Мелиорация» с целью устранения негативного воздействия на население д.Полянка	оптимизация	объект	1		+		СТП Рыбно-Слободского муниципального района
38	Полянское СП, д.Полянка	ФГУ «Управление мелиорации земель и сельскохозяйственного водоснабжения»	Оптимизация территории ФГУ «Управление мелиорации земель и сельскохозяйственного водоснабжения» с целью устранения негативного воздействия на население д.Полняка	оптимизация	объект	1		+		СТП Рыбно-Слободского муниципального района
39	Русско-Ошнякское СП, с.Русский Ошняк	Зерноток ОАО «Вамин»	Оптимизация территории зернотока с целью устранения негативного воздействия на население с.Русский Ошняк	оптимизация	объект	1		+		СТП Рыбно-Слободского муниципального района
40	Рыбно-Слободское СП, лесной поселок Рыбно-Слободское	зерноток	Оптимизация территории зернотока с целью устранения негативного	оптимизация	объект	1		+		СТП Рыбно-Слободского муниципального

№ п/п	Местоположение	Наименование объекта	Наименование мероприятия	Вид мероприятий	Единицы измерения	Мощность		Срок реализации		Источник мероприятия
						Существующая	Новая (дополнительная)	Первая очередь (до 2020 г.)	Расчетный срок (2021-2035 гг.)	
	Лесничество		воздействия на население лесного поселка Рыбно-Слободское лесничество							района
41	Сорочье-Горское СП, с.Сорочьи Горы	зернохранилище	Оптимизация территории зернохранилища с целью устранения негативного воздействия на население с.Сорочьи Горы	оптимизация	объект	1		+		СТП Рыбно-Слободского муниципального района
42	Троицко-Урайское СП, с.Троицкий Урай	зерноток	Оптимизация территории зернотока с целью устранения негативного воздействия на население с.Троицкий Урай	оптимизация	объект	1		+		СТП Рыбно-Слободского муниципального района
43	Урахчинское СП, с.Урахча	зерноток	Оптимизация территории зернотока с целью устранения негативного воздействия на население с.Урахча	оптимизация	объект	1		+		СТП Рыбно-Слободского муниципального района
44	Шеморбашское СП, с.Тавларово	склад	Оптимизация территории склада с целью устранения негативного воздействия на население с.Тавларово	оптимизация	объект	1		+		СТП Рыбно-Слободского муниципального района
45	Шетнево-Черемышевское СП, с.Шетнево-Черемышево	ООО «Зюзино»	Оптимизация территории фермы с целью устранения негативного воздействия на население с.Шетнево-Черемышево	оптимизация	объект	1		+		СТП Рыбно-Слободского муниципального района
46	Шумковское СП, д.Хутор	Ферма КРС ООО «Арыш»	Оптимизация территории фермы с целью устранения негативного воздействия на население д.Хутор	оптимизация	объект	1		+		СТП Рыбно-Слободского муниципального района

№ п/п	Местоположение	Наименование объекта	Наименование мероприятия	Вид мероприятий	Единицы измерения	Мощность		Срок реализации		Источник мероприятия
						Существующая	Новая (дополнительная)	Первая очередь (до 2020 г.)	Расчетный срок (2021-2035 гг.)	
47	Шумковское СП, д.Хутор	МТМ ООО «Арыш»	Оптимизация территории МТМ с целью устранения негативного воздействия на население д.Хутор	оптимизация	объект	1		+		СТП Рыбно-Слободского муниципального района
48	Шумбутское СП, с.Шумбут	Склад сухих дрожжей	Оптимизация территории склада сухих дрожжей с целью устранения негативного воздействия на население д.Хутор	оптимизация	объект	1		+		СТП Рыбно-Слободского муниципального района
49	Юлсубинское СП, с.Ямашево	зерноток	Оптимизация территории фермы с целью устранения негативного воздействия на население д.Хутор	оптимизация	объект	1		+		СТП Рыбно-Слободского муниципального района
Закрытие кладбищ, расположенных в водоохранных зонах и санитарно-защитных зонах скотомогильников, а также в границах жилой застройки										
1	Анатышское СП, с.Анатыш	Кладбище	Закрытие кладбища, в связи с его размещением в жилой застройке с.Анатыш либо перефункционирование жилой застройки, попадающей в его СЗЗ, по мере физического износа	организационное мероприятие	объект	1		+		СТП Рыбно-Слободского муниципального района
2	Анатышское СП, д.Шиланка	Кладбище	Закрытие кладбища, расположенного в водоохранной зоне водного объекта	организационное мероприятие	объект	1		+		СТП Рыбно-Слободского муниципального района
3	Балыклы-Чукаевское СП, с.Крещеные Калыли	Кладбище	Закрытие кладбища, расположенного в СЗЗ скотомогильника	организационное мероприятие	объект	1		+		СТП Рыбно-Слободского муниципального района
4	Балыклы-	Кладбище	Закрытие кладбища,	организацион	объект	1		+		СТП Рыбно-

№ п/п	Местоположение	Наименование объекта	Наименование мероприятия	Вид мероприятий	Единицы измерения	Мощность		Срок реализации		Источник мероприятия
						Существующая	Новая (дополнительная)	Первая очередь (до 2020 г.)	Расчетный срок (2021-2035 гг.)	
	Чукаевское СП, с.Старый Арыш		расположенного в водоохранной зоне водного объекта и в жилой застройке либо перефункционирование жилой застройки, попадающей в его СЗЗ, по мере физического износа	ное мероприятие						Слободского муниципального района
5	Балыклы-Чукаевское СП, с.Балыклы-Чукаево	Кладбище	Закрытие кладбища, расположенного в границах жилой застройки либо перефункционирование жилой застройки, попадающей в его СЗЗ, по мере физического износа	организационное мероприятие	объект	1		+		СТП Рыбно-Слободского муниципального района
6	Бетьковское СП, с.Бетьки	Кладбище	Закрытие части кладбища, попадающего в водоохранной зоне водного объекта	организационное мероприятие	объект	1		+		СТП Рыбно-Слободского муниципального района
7	Бетьковское СП, д.Малый Атмас	Кладбище	Закрытие части кладбища, попадающего в водоохранной зоне водного объекта	организационное мероприятие	объект	1		+		СТП Рыбно-Слободского муниципального района
8	Биектауское СП, с.Биектау	Кладбище-1	Закрытие кладбища в связи с размещением в жилой застройке либо перефункционирование жилой застройки, попадающей в его СЗЗ, по мере физического износа	организационное мероприятие	объект	1		+		СТП Рыбно-Слободского муниципального района

№ п/п	Местоположение	Наименование объекта	Наименование мероприятия	Вид мероприятий	Единицы измерения	Мощность		Срок реализации		Источник мероприятия
						Существующая	Новая (дополнительная)	Первая очередь (до 2020 г.)	Расчетный срок (2021-2035 гг.)	
9	Биектауское СП, с.Биектау	Кладбище-2	Закрытие кладбища в связи с размещением в жилой застройке либо перефункционирование жилой застройки, попадающей в его СЗЗ, по мере физического износа	организационное мероприятие	объект	1		+		СТП Рыбно-Слободского муниципального района
10	Биектауское СП, д.Челны-Баш	Кладбище	Закрытие кладбища в связи с размещением в жилой застройке либо перефункционирование жилой застройки, попадающей в его СЗЗ, по мере физического износа	организационное мероприятие	объект	1		+		СТП Рыбно-Слободского муниципального района
11	Большеелгинское СП, с.Большая Елга	Кладбище	Закрытие части кладбища в связи с размещением в водоохранной зоне водного объекта	организационное мероприятие	объект	1		+		СТП Рыбно-Слободского муниципального района
12	Большеелгинское СП, д.Сабакаево	Кладбище	Закрытие части кладбища в связи с размещением в водоохранной зоне водного объекта	организационное мероприятие	объект	1		+		СТП Рыбно-Слободского муниципального района
13	Большекульгинское СП, с.Большая Кульга	Кладбище	Закрытие части кладбища в связи с его размещением в жилой застройке либо перефункционирование жилой застройки, попадающей в его СЗЗ, по мере физического износа	организационное мероприятие	объект	1		+		СТП Рыбно-Слободского муниципального района
14	Большекульгинское СП, д.Дон-Урай	Кладбище	Закрытие кладбища в связи с его размещением в жилой	организационное	объект	1		+		СТП Рыбно-Слободского

№ п/п	Местоположение	Наименование объекта	Наименование мероприятия	Вид мероприятий	Единицы измерения	Мощность		Срок реализации		Источник мероприятия
						Существующая	Новая (дополнительная)	Первая очередь (до 2020 г.)	Расчетный срок (2021-2035 гг.)	
			застройке либо перефункционирование жилой застройки, попадающей в его СЗЗ, по мере физического износа	мероприятие						муниципального района
15	Большемашлякское СП, с.Большой Машляк	Кладбище	Закрытие части кладбища в связи с размещением в водоохранной зоне водного объекта	организационное мероприятие	объект	1		+		СТП Рыбно-Слободского муниципального района
16	Большемашлякское СП, с.Большой Машляк	Кладбище	Закрытие части кладбища в связи с размещением в водоохранной зоне водного объекта	организационное мероприятие	объект	1		+		СТП Рыбно-Слободского муниципального района
17	Большемашлякское СП, д.Верхний Машляк	Кладбище	Закрытие кладбища в связи с размещением в жилой застройке либо перефункционирование жилой застройки, попадающей в его СЗЗ, по мере физического износа	организационное мероприятие	объект	1		+		СТП Рыбно-Слободского муниципального района
18	Большемашлякское СП, с.Большой Машляк	Кладбище	Закрытие кладбища в связи с размещением в жилой застройке либо перефункционирование жилой застройки, попадающей в его СЗЗ, по мере физического износа	организационное мероприятие	объект	1		+		СТП Рыбно-Слободского муниципального района
19	Большеошнякское СП, с.Малый Ошняк	Кладбище	Закрытие кладбища в связи с размещением в жилой застройке либо перефункционирование	организационное мероприятие	объект	1		+		СТП Рыбно-Слободского муниципального района

№ п/п	Местоположение	Наименование объекта	Наименование мероприятия	Вид мероприятий	Единицы измерения	Мощность		Срок реализации		Источник мероприятия
						Существующая	Новая (дополнительная)	Первая очередь (до 2020 г.)	Расчетный срок (2021-2035 гг.)	
			жилой застройки, попадающей в его СЗЗ, по мере физического износа							
20	Большешнякское СП, с.Большой Ошняк	Кладбище	Закрытие кладбища в связи с размещением в жилой застройке и водоохранной зоне водного объекта	организационное мероприятие	объект	1		+		СТП Рыбно-Слободского муниципального района
21	Большешнякское СП, п.Верхний Ошняк	Кладбище	Закрытие кладбища в связи с размещением в жилой застройке либо перефункционирование жилой застройки, попадающей в его СЗЗ, по мере физического износа	организационное мероприятие	объект	1		+		СТП Рыбно-Слободского муниципального района
22	Большесалтанское СП, с.Большой Салтан	Кладбище	Закрытие кладбища в связи с размещением в жилой застройке либо перефункционирование жилой застройки, попадающей в его СЗЗ, по мере физического износа	организационное мероприятие	объект	1		+		СТП Рыбно-Слободского муниципального района
23	ГП «пгт.Рыбная Слобода»	Кладбище-1	Закрытие кладбища в связи с размещением в СЗЗ скотомогильника	организационное мероприятие	объект	1		+		СТП Рыбно-Слободского муниципального района
24	ГП «пгт.Рыбная Слобода»	Кладбище-2	Закрытие кладбища в связи с размещением в жилой застройке и водоохранной зоне водного объекта	организационное мероприятие	объект	1		+		СТП Рыбно-Слободского муниципального района
25	ГП «пгт.Рыбная Слобода»	Кладбище-3	Закрытие кладбища в связи с размещением в СЗЗ	организационное	объект	1		+		СТП Рыбно-Слободского

№ п/п	Местоположение	Наименование объекта	Наименование мероприятия	Вид мероприятий	Единицы измерения	Мощность		Срок реализации		Источник мероприятия
						Существующая	Новая (дополнительная)	Первая очередь (до 2020 г.)	Расчетный срок (2021-2035 гг.)	
			скотомогильника	мероприятие						муниципального района
26	Козяково-Челнинское СП, с.Козяково-Челны	Кладбище	Закрытие части кладбища, попадающей в водоохранную зону водного объекта	организационное мероприятие	объект	1		+		СТП Рыбно-Слободского муниципального района
27	Козяково-Челнинское СП, с.Уреево-Челны	Кладбище	Закрытие кладбища, в связи с размещением в жилой застройке либо перефункционирование жилой застройки, попадающей в его СЗЗ, по мере физического износа	организационное мероприятие	объект	1		+		СТП Рыбно-Слободского муниципального района
28	Козяково-Челнинское СП, д.Иванаево	Кладбище	Закрытие кладбища в связи с размещением в жилой застройке либо перефункционирование жилой застройки, попадающей в его СЗЗ, по мере физического износа	организационное мероприятие	объект	1		+		СТП Рыбно-Слободского муниципального района
29	Короуховское СП, д.Наумово	Кладбище	Закрытие части кладбища, попадающей в водоохранную зону	организационное мероприятие	объект	1		+		СТП Рыбно-Слободского муниципального района
30	Корноуховское СП, с.Корноухово	Кладбище	Закрытие кладбища в связи с размещением в жилой застройке либо перефункционирование жилой застройки, попадающей в его СЗЗ, по мере физического износа	организационное мероприятие	объект	1		+		СТП Рыбно-Слободского муниципального района

№ п/п	Местоположение	Наименование объекта	Наименование мероприятия	Вид мероприятий	Единицы измерения	Мощность		Срок реализации		Источник мероприятия
						Существующая	Новая (дополнительная)	Первая очередь (до 2020 г.)	Расчетный срок (2021-2035 гг.)	
31	Корноуховское СП, с.Шетнево-Челны	Кладбище	Закрытие кладбища в связи с размещением в жилой застройке либо перефункционирование жилой застройки, попадающей в его СЗЗ, по мере физического износа	организационное мероприятие	объект	1		+		СТП Рыбно-Слободского муниципального района
32	Кугарчинское СП, с.Кугарчино	Кладбище	Закрытие кладбища в связи с размещением в жилой застройке либо перефункционирование жилой застройки, попадающей в его СЗЗ, по мере физического износа	организационное мероприятие	объект	1		+		СТП Рыбно-Слободского муниципального района
33	Кукеевское СП, с.Кукеево	Кладбище	Закрытие части кладбища в связи с размещением в водоохранной зоне водного объекта	организационное мероприятие	объект	1		+		СТП Рыбно-Слободского муниципального района
34	Кутлу-Букашское СП, д.Сатлыган	Кладбище	Закрытие части кладбища в связи с размещением в водоохранной зоне водного объекта	организационное мероприятие	объект	1		+		СТП Рыбно-Слободского муниципального района
35	Кутлу-Букашское СП, с.Кутлу-Букаш	Кладбище	Закрытие кладбища в связи с размещением в жилой застройке либо перефункционирование жилой застройки, попадающей в его СЗЗ, по мере физического износа	организационное мероприятие	объект	1		+		СТП Рыбно-Слободского муниципального района
36	Кутлу-Букашское СП, д.Тябердино-	Кладбище	Закрытие кладбища в связи с размещением в жилой	организационное	объект	1		+		СТП Рыбно-Слободского

№ п/п	Местоположение	Наименование объекта	Наименование мероприятия	Вид мероприятий	Единицы измерения	Мощность		Срок реализации		Источник мероприятия
						Существующая	Новая (дополнительная)	Первая очередь (до 2020 г.)	Расчетный срок (2021-2035 гг.)	
	Челны		застройке либо перефункционирование жилой застройки, попадающей в его СЗЗ, по мере физического износа	мероприятие						муниципального района
37	Масловское СП, с.Масловка	Кладбище-1	Закрытие части кладбища в связи с размещением в водоохранной зоне водного объекта	организационное мероприятие	объект	1		+		СТП Рыбно-Слободского муниципального района
38	Масловское СП, с.Масловка	Кладбище-2	Закрытие части кладбища в связи с размещением в водоохранной зоне водного объекта	организационное мероприятие	объект	1		+		СТП Рыбно-Слободского муниципального района
39	Нижнетимерлекское СП, с.Нижний Тимерлек	Кладбище	Закрытие кладбища в связи с размещением в жилой застройке либо перефункционирование жилой застройки, попадающей в его СЗЗ, по мере физического износа	организационное мероприятие	объект	1		+		СТП Рыбно-Слободского муниципального района
40	Нижнетимерлекское СП, с.Верхний Тимерлек	Кладбище	Закрытие кладбища в связи с размещением в жилой застройке либо перефункционирование жилой застройки, попадающей в его СЗЗ, по мере физического износа	организационное мероприятие	объект	1		+		СТП Рыбно-Слободского муниципального района
41	Новоарышское СП,с.Новый Арыш	Кладбище	Закрытие части кладбища в связи с размещением в водоохранной зоне водного объекта	организационное мероприятие	объект	1		+		СТП Рыбно-Слободского муниципального района

№ п/п	Местоположение	Наименование объекта	Наименование мероприятия	Вид мероприятий	Единицы измерения	Мощность		Срок реализации		Источник мероприятия
						Существующая	Новая (дополнительная)	Первая очередь (до 2020 г.)	Расчетный срок (2021-2035 гг.)	
42	Русско-Ошнякское СП, с.Русский Ошняк	Кладбище	Закрытие части кладбища в связи с размещением в водоохранной зоне водного объекта	организационное мероприятие	объект	1		+		СТП Рыбно-Слободского муниципального района
43	Сорочье-Горское СП, п.Камский	Кладбище	Закрытие кладбища в связи с размещением в водоохранной зоне водного объекта	организационное мероприятие	объект	1		+		СТП Рыбно-Слободского муниципального района
44	Сорочье-Горское СП, с.Сорочьи Горы	Кладбище-1	Закрытие кладбища в связи с размещением в водоохранной зоне водного объекта	организационное мероприятие	объект	1		+		СТП Рыбно-Слободского муниципального района
45	Сорочье-Горское СП, с.Сорочьи Горы	Кладбище-2	Закрытие кладбища в связи с размещением в водоохранной зоне водного объекта	организационное мероприятие	объект	1		+		СТП Рыбно-Слободского муниципального района
46	Троицо-Урайское СП, с.Гремячка	Кладбище	Закрытие кладбища в связи с размещением в жилой застройке либо перефункционирование жилой застройки, попадающей в его СЗЗ, по мере физического износа	организационное мероприятие	объект	1		+		СТП Рыбно-Слободского муниципального района
47	Шеморбашское СП, с.Шеморбаш	Кладбище	Закрытие части кладбища в связи с размещением в водоохранной зоне водного объекта	организационное мероприятие	объект	1		+		СТП Рыбно-Слободского муниципального района
48	Шеморбашское СП, с.Тавларово	Кладбище	Закрытие части кладбища в связи с размещением в СЗЗ скотомогильника	организационное мероприятие	объект	1		+		СТП Рыбно-Слободского муниципального района

№ п/п	Местоположение	Наименование объекта	Наименование мероприятия	Вид мероприятий	Единицы измерения	Мощность		Срок реализации		Источник мероприятия
						Существующая	Новая (дополнительная)	Первая очередь (до 2020 г.)	Расчетный срок (2021-2035 гг.)	
49	Шеморбашское СП, с.Алан-Полян	Кладбище	Закрытие кладбища в связи с размещением в жилой застройке либо перефункционирование жилой застройки, попадающей в его СЗЗ, по мере физического износа	организационное мероприятие	объект	1		+		СТП Рыбно-Слободского муниципального района
50	Шетнево-Тулушское СП, д.Новая Ырга	Кладбище	Закрытие части кладбища в связи с размещением в водоохранной зоне водного объекта	организационное мероприятие	объект	1		+		СТП Рыбно-Слободского муниципального района
51	Шумбутское СП, с.Камский	Кладбище	Закрытие кладбища в связи с размещением в жилой застройке либо перефункционирование жилой застройки, попадающей в его СЗЗ, по мере физического износа	организационное мероприятие	объект	1		+		СТП Рыбно-Слободского муниципального района
52	Шумбутское СП, д.Красный Яр	Кладбище	Закрытие кладбища в связи с размещением в водоохранной зоне	организационное мероприятие	объект	1		+		СТП Рыбно-Слободского муниципального района
53	Шумковское СП, с.Шумково	Кладбище	Закрытие кладбища в связи с размещением в жилой застройке либо перефункционирование жилой застройки, попадающей в его СЗЗ, по мере физического износа	организационное мероприятие	объект	1		+		СТП Рыбно-Слободского муниципального района
54	Юлсубинское СП, с.Юлсубино	Кладбище	Закрытие кладбища в связи с размещением в жилой	организационное	объект	1		+		СТП Рыбно-Слободского

№ п/п	Местоположение	Наименование объекта	Наименование мероприятия	Вид мероприятий	Единицы измерения	Мощность		Срок реализации		Источник мероприятия
						Существующая	Новая (дополнительная)	Первая очередь (до 2020 г.)	Расчетный срок (2021-2035 гг.)	
			застройке либо перефункционирование жилой застройки, попадающей в его СЗЗ, по мере физического износа	мероприятие						муниципального района
55	Юлсубинское СП, с.Ямашево	Кладбище	Закрытие кладбища в связи с размещением в жилой застройке либо перефункционирование жилой застройки, попадающей в его СЗЗ, по мере физического износа	организационное мероприятие	объект	1		+		СТП Рыбно-Слободского муниципального района
Организация зон с особыми условиями использования территории										
1	Анатышское СП, с.Анатыш	Источник воздействия на окружающую среду и здоровье населения	Организация зоны с особыми условиями на территории с. Анатыш, в пределах которой требуется проведение мероприятий по локализации воздействия источников и сокращению размеров их санитарно-защитных зон	организационнмероприятие	га		72	+		СТП Рыбно-Слободского муниципального района
2	Анатышское СП, д.Шиланка	Источник воздействия на окружающую среду и здоровье населения	Организация зоны с особыми условиями на территории д.Шиланка, в пределах которой требуется проведение мероприятий по локализации воздействия источников и сокращению размеров их санитарно-защитных зон	организационнмероприятие	га		18,2	+		СТП Рыбно-Слободского муниципального района

№ п/п	Местоположение	Наименование объекта	Наименование мероприятия	Вид мероприятий	Единицы измерения	Мощность		Срок реализации		Источник мероприятия
						Существующая	Новая (дополнительная)	Первая очередь (до 2020 г.)	Расчетный срок (2021-2035 гг.)	
3	Балыклы-Чукаевское СП, с.Старый Арыш	Источник воздействия на окружающую среду и здоровье населения	Организация зоны с особыми условиями на территории с.Старый Арыш, в пределах которой требуется проведение мероприятий по локализации воздействия источников и сокращению размеров их санитарно-защитных зон	организационное мероприятие	га		61,5	+		СТП Рыбно-Слободского муниципального района
4	Балыклы-Чукаевское СП, с.Крещеные Казыли	Источник воздействия на окружающую среду и здоровье населения	Организация зоны с особыми условиями на территории с.Крещеные Казыли, в пределах которой требуется проведение мероприятий по локализации воздействия источников и сокращению размеров их санитарно-защитных зон	организационное мероприятие	га		24,8	+		СТП Рыбно-Слободского муниципального района
5	Балыклы-Чукаевское СП, с.Балыклы-Чукаево	Источник воздействия на окружающую среду и здоровье населения	Организация зоны с особыми условиями на территории с.Балыклы-Чукаево, в пределах которой требуется проведение мероприятий по локализации воздействия источников и сокращению размеров их санитарно-защитных зон	организационнмероприятие	га		3,3	+		СТП Рыбно-Слободского муниципального района
6	Бетьковское СП,	Источник	Организация зоны с	организацион	га		9,9	+		СТП Рыбно-

№ п/п	Местоположение	Наименование объекта	Наименование мероприятия	Вид мероприятий	Единицы измерения	Мощность		Срок реализации		Источник мероприятия
						Существующая	Новая (дополнительная)	Первая очередь (до 2020 г.)	Расчетный срок (2021-2035 гг.)	
	д.Дикое Поле	воздействия на окружающую среду и здоровье населения	особыми условиями на территории д. Дикое Поле, в пределах которой требуется проведение мероприятий по локализации воздействия источников и сокращению размеров их санитарно-защитных зон	нмероприятие						Слободского муниципального района
7	Бетьковское СП, с.Бетьки	Источник воздействия на окружающую среду и здоровье населения	Организация зоны с особыми условиями на территории с. Бетьки, в пределах которой требуется проведение мероприятий по локализации воздействия источников и сокращению размеров их санитарно-защитных зон	организационнмероприятие	га		26,6	+		СТП Рыбно-Слободского муниципального района
8	Бетьковское СП, с.Янчиково	Источник воздействия на окружающую среду и здоровье населения	Организация зоны с особыми условиями на территории с. Янчиково, в пределах которой требуется проведение мероприятий по локализации воздействия источников и сокращению размеров их санитарно-защитных зон	организационнмероприятие	га		36,7	+		СТП Рыбно-Слободского муниципального района
9	Бетьковское СП, д.Малый Атмас	Источник воздействия на окружающую среду и здоровье	Организация зоны с особыми условиями на территории д. Малый Атмас, в пределах которой требуется проведение	организационнмероприятие	га		21,2	+		СТП Рыбно-Слободского муниципального района

№ п/п	Местоположение	Наименование объекта	Наименование мероприятия	Вид мероприятий	Единицы измерения	Мощность		Срок реализации		Источник мероприятия
						Существующая	Новая (дополнительная)	Первая очередь (до 2020 г.)	Расчетный срок (2021-2035 гг.)	
		населения	мероприятий по локализации воздействия источников и сокращению размеров их санитарно-защитных зон							
10	Биектауское СП, д.Янавыл	Источник воздействия на окружающую среду и здоровье населения	Организация зоны с особыми условиями на территории д. Янавыл, в пределах которой требуется проведение мероприятий по локализации воздействия источников и сокращению размеров их санитарно-защитных зон	организационнмероприятие	га		11,3	+		СТП Рыбно-Слободского муниципального района
11	Большеелгинское СП, с.Большая Елга	Источник воздействия на окружающую среду и здоровье населения	Организация зоны с особыми условиями на территории с. Большая Елга, в пределах которой требуется проведение мероприятий по локализации воздействия источников и сокращению размеров их санитарно-защитных зон	организационнмероприятие	га		77,1	+		СТП Рыбно-Слободского муниципального района
12	Большеелгинское СП, д.Сабакаево	Источник воздействия на окружающую среду и здоровье населения	Организация зоны с особыми условиями на территории д. Сабакаево, в пределах которой требуется проведение мероприятий по локализации воздействия источников и сокращению	организационнмероприятие	га		12,0	+		СТП Рыбно-Слободского муниципального района

№ п/п	Местоположение	Наименование объекта	Наименование мероприятия	Вид мероприятий	Единицы измерения	Мощность		Срок реализации		Источник мероприятия
						Существующая	Новая (дополнительная)	Первая очередь (до 2020 г.)	Расчетный срок (2021-2035 гг.)	
			размеров их санитарно-защитных зон							
13	Большекульгинское СП, с.Большая Кульга	Источник воздействия на окружающую среду и здоровье населения	Организация зоны с особыми условиями на территории с. Большая Кульга, в пределах которой требуется проведение мероприятий по локализации воздействия источников и сокращению размеров их санитарно-защитных зон	организационнмероприятие	га		27,4	+		СТП Рыбно-Слободского муниципального района
14	Большекульгинское СП, д.Дон-Урай	Источник воздействия на окружающую среду и здоровье населения	Организация зоны с особыми условиями на территории д. Дон-Урай, в пределах которой требуется проведение мероприятий по локализации воздействия источников и сокращению размеров их санитарно-защитных зон	организационнмероприятие	га		34,4	+		СТП Рыбно-Слободского муниципального района
15	Большемашлякское СП, с.Большой Машляк	Источник воздействия на окружающую среду и здоровье населения	Организация зоны с особыми условиями на территории с. Большая Машляк, в пределах которой требуется проведение мероприятий по локализации воздействия источников и сокращению размеров их санитарно-защитных зон	организационнмероприятие	га		48,9	+		СТП Рыбно-Слободского муниципального района

№ п/п	Местоположение	Наименование объекта	Наименование мероприятия	Вид мероприятий	Единицы измерения	Мощность		Срок реализации		Источник мероприятия
						Существующая	Новая (дополнительная)	Первая очередь (до 2020 г.)	Расчетный срок (2021-2035 гг.)	
16	Большемашлякское СП, д.Верхний Машляк	Источник воздействия на окружающую среду и здоровье населения	Организация зоны с особыми условиями на территории д. Верхний Машляк, в пределах которой требуется проведение мероприятий по локализации воздействия источников и сокращению размеров их санитарно-защитных зон	организационнмероприятие	га		9,9	+		СТП Рыбно-Слободского муниципального района
17	Большеошнякское СП, с.Малый Ошняк	Источник воздействия на окружающую среду и здоровье населения	Организация зоны с особыми условиями на территории с. Большой Ошняк, в пределах которой требуется проведение мероприятий по локализации воздействия источников и сокращению размеров их санитарно-защитных зон	организационнмероприятие	га		44,7	+		СТП Рыбно-Слободского муниципального района
18	Большеошнякское СП, с.Большой Ошняк	Источник воздействия на окружающую среду и здоровье населения	Организация зоны с особыми условиями на территории с. Большой Ошняк, в пределах которой требуется проведение мероприятий по локализации воздействия источников и сокращению размеров их санитарно-защитных зон	организационнмероприятие	га		25,7	+		СТП Рыбно-Слободского муниципального района
19	Большесалтанское	Источник	Организация зоны с	организацион	га		54,3	+		СТП Рыбно-

№ п/п	Местоположение	Наименование объекта	Наименование мероприятия	Вид мероприятий	Единицы измерения	Мощность		Срок реализации		Источник мероприятия
						Существующая	Новая (дополнительная)	Первая очередь (до 2020 г.)	Расчетный срок (2021-2035 гг.)	
	СП, с.Большой Салтан	воздействия на окружающую среду и здоровье населения	особыми условиями на территории с. Большой Салтан, в пределах которой требуется проведение мероприятий по локализации воздействия источников и сокращению размеров их санитарно-защитных зон	нмероприятие						Слободского муниципального района
20	ГП «пгт.Рыбная Слобода», пгт.Рыбная Слобода	Источник воздействия на окружающую среду и здоровье населения	Организация зоны с особыми условиями на территории пгт.Рыбная Слобода, в пределах которой требуется проведение мероприятий по локализации воздействия источников и сокращению размеров их санитарно-защитных зон	организационное мероприятие	га		см.Генеральный план пгт.Рыбная Слобода	+		СТП Рыбно-Слободского муниципального района
21	ГП «пгт.Рыбная Слобода», лесной поселок Рыбно-Слободское лесничество	Источник воздействия на окружающую среду и здоровье населения	Организация зоны с особыми условиями на территории лесного поселка Рыбно-Слободское лесничество, в пределах которой требуется проведение мероприятий по локализации воздействия источников и сокращению размеров их санитарно-защитных зон	организационнмероприятие	га		0,1	+		СТП Рыбно-Слободского муниципального района
22	Козяково-	Источник	Организация зоны с	организацион	га		49,4	+		СТП Рыбно-

№ п/п	Местоположение	Наименование объекта	Наименование мероприятия	Вид мероприятий	Единицы измерения	Мощность		Срок реализации		Источник мероприятия
						Существующая	Новая (дополнительная)	Первая очередь (до 2020 г.)	Расчетный срок (2021-2035 гг.)	
	Челнинское СП, с.Козяково-Челнины	воздействия на окружающую среду и здоровье населения	особыми условиями на территории с. Козяково-Челны, в пределах которой требуется проведение мероприятий по локализации воздействия источников и сокращению размеров их санитарно-защитных зон	нмероприятие						Слободского муниципального района
23	Козяково-Челнинское СП, д.Бердибяково	Источник воздействия на окружающую среду и здоровье населения	Организация зоны с особыми условиями на территории д. Бердибяково, в пределах которой требуется проведение мероприятий по локализации воздействия источников и сокращению размеров их санитарно-защитных зон	организационнмероприятие	га		10,5	+		СТП Рыбно-Слободского муниципального района
24	Корноуховское СП, с.Шетнево-Черемышево	Источник воздействия на окружающую среду и здоровье населения	Организация зоны с особыми условиями на территории с. Шетнево-Черемышево, в пределах которой требуется проведение мероприятий по локализации воздействия источников и сокращению размеров их санитарно-защитных зон	организационнмероприятие	га		24,7	+		СТП Рыбно-Слободского муниципального района
25	Корноуховское СП, с.Зюзино	Источник воздействия на	Организация зоны с особыми условиями на	организационнмероприяти	га		8,5	+		СТП Рыбно-Слободского

№ п/п	Местоположение	Наименование объекта	Наименование мероприятия	Вид мероприятий	Единицы измерения	Мощность		Срок реализации		Источник мероприятия
						Существующая	Новая (дополнительная)	Первая очередь (до 2020 г.)	Расчетный срок (2021-2035 гг.)	
		окружающую среду и здоровье населения	территории с. Зюзино, в пределах которой требуется проведение мероприятий по локализации воздействия источников и сокращению размеров их санитарно-защитных зон	е						муниципального района
26	Корноуховское СП, с.Корноухово	Источник воздействия на окружающую среду и здоровье населения	Организация зоны с особыми условиями на территории с. Корноухово, в пределах которой требуется проведение мероприятий по локализации воздействия источников и сокращению размеров их санитарно-защитных зон	организационнмероприятие	га		56,0	+		СТП Рыбно-Слободского муниципального района
27	Кутлу-Букашское СП, с.Мамли-Козяково Челны	Источник воздействия на окружающую среду и здоровье населения	Организация зоны с особыми условиями на территории с. Мамли-Козяково-Челны, в пределах которой требуется проведение мероприятий по локализации воздействия источников и сокращению размеров их санитарно-защитных зон	организационнмероприятие	га		11,9	+		СТП Рыбно-Слободского муниципального района
28	Кутлу-Букашское СП, д.Тябердино-Челны	Источник воздействия на окружающую среду и здоровье	Организация зоны с особыми условиями на территории д. Тябердино-Челны, в пределах которой требуется проведение	организационнмероприятие	га		3,9	+		СТП Рыбно-Слободского муниципального района

№ п/п	Местоположение	Наименование объекта	Наименование мероприятия	Вид мероприятий	Единицы измерения	Мощность		Срок реализации		Источник мероприятия
						Существующая	Новая (дополнительная)	Первая очередь (до 2020 г.)	Расчетный срок (2021-2035 гг.)	
		населения	мероприятий по локализации воздействия источников и сокращению размеров их санитарно-защитных зон							
29	Масловское СП, с.Масловка	Источник воздействия на окружающую среду и здоровье населения	Организация зоны с особыми условиями на территории с. Большая Елга, в пределах которой требуется проведение мероприятий по локализации воздействия источников и сокращению размеров их санитарно-защитных зон	организационнмероприятие	га		67,2	+		СТП Рыбно-Слободского муниципального района
30	Нижнетимерлекское СП, с.Нижний Тимерлек	Источник воздействия на окружающую среду и здоровье населения	Организация зоны с особыми условиями на территории с. Нижний Тимерлек, в пределах которой требуется проведение мероприятий по локализации воздействия источников и сокращению размеров их санитарно-защитных зон	организационнмероприятие	га		28,9	+		СТП Рыбно-Слободского муниципального района
31	Нижнетимерлекское СП, с.Верхний Тимерлек	Источник воздействия на окружающую среду и здоровье населения	Организация зоны с особыми условиями на территории с. Верхний Тимерлек, в пределах которой требуется проведение мероприятий по	организационнмероприятие	га		23,4	+		СТП Рыбно-Слободского муниципального района

№ п/п	Местоположение	Наименование объекта	Наименование мероприятия	Вид мероприятий	Единицы измерения	Мощность		Срок реализации		Источник мероприятия
						Существующая	Новая (дополнительная)	Первая очередь (до 2020 г.)	Расчетный срок (2021-2035 гг.)	
			локализации воздействия источников и сокращению размеров их санитарно-защитных зон							
32	Новоарышское СП, с.Новый Арыш	Источник воздействия на окружающую среду и здоровье населения	Организация зоны с особыми условиями на территории с. Новый Арыш, в пределах которой требуется проведение мероприятий по локализации воздействия источников и сокращению размеров их санитарно-защитных зон	организационнмероприятие	га		49,9	+		СТП Рыбно-Слободского муниципального района
33	Русско-Ошнякское СП, с.Русский Ошняк	Источник воздействия на окружающую среду и здоровье населения	Организация зоны с особыми условиями на территории с. Русский Ошняк, в пределах которой требуется проведение мероприятий по локализации воздействия источников и сокращению размеров их санитарно-защитных зон	организационнмероприятие	га		25,9	+		СТП Рыбно-Слободского муниципального района
34	Сорочье-Горское СП, с.Сорочьи Горы	Источник воздействия на окружающую среду и здоровье населения	Организация зоны с особыми условиями на территории с. Сорочьи Горы, в пределах которой требуется проведение мероприятий по локализации воздействия	организационнмероприятие	га		6,5	+		СТП Рыбно-Слободского муниципального района

№ п/п	Местоположение	Наименование объекта	Наименование мероприятия	Вид мероприятий	Единицы измерения	Мощность		Срок реализации		Источник мероприятия
						Существующая	Новая (дополнительная)	Первая очередь (до 2020 г.)	Расчетный срок (2021-2035 гг.)	
			источников и сокращению размеров их санитарно-защитных зон							
35	Троицко-Урайское СП, с.Гремячка	Источник воздействия на окружающую среду и здоровье населения	Организация зоны с особыми условиями на территории с. Гремячка, в пределах которой требуется проведение мероприятий по локализации воздействия источников и сокращению размеров их санитарно-защитных зон	организационнмероприятие	га		23,2	+		СТП Рыбно-Слободского муниципального района
36	Троицко-Урапйское СП, с.Троицкий Урай	Источник воздействия на окружающую среду и здоровье населения	Организация зоны с особыми условиями на территории с. Троицкий Урай, в пределах которой требуется проведение мероприятий по локализации воздействия источников и сокращению размеров их санитарно-защитных зон	организационное мероприятие	га		2,7	+		СТП Рыбно-Слободского муниципального района
37	Урахчинское СП, с.Урахча	Источник воздействия на окружающую среду и здоровье населения	Организация зоны с особыми условиями на территории с. Урахча, в пределах которой требуется проведение мероприятий по локализации воздействия источников и сокращению размеров их санитарно-защитных зон	организационное мероприятие	га		86,1	+		СТП Рыбно-Слободского муниципального района

№ п/п	Местоположение	Наименование объекта	Наименование мероприятия	Вид мероприятий	Единицы измерения	Мощность		Срок реализации		Источник мероприятия
						Существующая	Новая (дополнительная)	Первая очередь (до 2020 г.)	Расчетный срок (2021-2035 гг.)	
38	Урахчинское СП, с.Мельничный Починок	Источник воздействия на окружающую среду и здоровье населения	Организация зоны с особыми условиями на территории с. Мельничный Починок, в пределах которой требуется проведение мероприятий по локализации воздействия источников и сокращению размеров их санитарно-защитных зон	организационное мероприятие	га		34,4	+		СТП Рыбно-Слободского муниципального района
39	Шеморбашское СП, с.Шеморбаш	Источник воздействия на окружающую среду и здоровье населения	Организация зоны с особыми условиями на территории с. Шеморбаш, в пределах которой требуется проведение мероприятий по локализации воздействия источников и сокращению размеров их санитарно-защитных зон	организационное мероприятие	га		26,7	+		СТП Рыбно-Слободского муниципального района
40	Шетнево-Тулушское СП, д.Новая Ырга	Источник воздействия на окружающую среду и здоровье населения	Организация зоны с особыми условиями на территории д. Новая Ырга, в пределах которой требуется проведение мероприятий по локализации воздействия источников и сокращению размеров их санитарно-защитных зон	организационное мероприятие	га		30,7	+		СТП Рыбно-Слободского муниципального района
41	Шетнево-Тулушское СП, с.Шетнево-Тулуши	Источник воздействия на окружающую	Организация зоны с особыми условиями на территории с. Шетнево-	организационное мероприятие	га		17,3	+		СТП Рыбно-Слободского муниципального

№ п/п	Местоположение	Наименование объекта	Наименование мероприятия	Вид мероприятий	Единицы измерения	Мощность		Срок реализации		Источник мероприятия
						Существующая	Новая (дополнительная)	Первая очередь (до 2020 г.)	Расчетный срок (2021-2035 гг.)	
		среду и здоровье населения	Тулуши, в пределах которой требуется проведение мероприятий по локализации воздействия источников и сокращению размеров их санитарно-защитных зон							района
42	Шумковское СП, д.Хутор	Источник воздействия на окружающую среду и здоровье населения	Организация зоны с особыми условиями на территории д. Хутор, в пределах которой требуется проведение мероприятий по локализации воздействия источников и сокращению размеров их санитарно-защитных зон	организационное мероприятие	га		5,5	+		СТП Рыбно-Слободского муниципального района
43	Юлсубинское СП, с.Ямашево	Источник воздействия на окружающую среду и здоровье населения	Организация зоны с особыми условиями на территории с. Ямашево, в пределах которой требуется проведение мероприятий по локализации воздействия источников и сокращению размеров их санитарно-защитных зон	организационное мероприятие	га		0,7	+		СТП Рыбно-Слободского муниципального района
44	Юлсубинское СП, с.Юлсубино	Источник воздействия на окружающую среду и здоровье населения	Организация зоны с особыми условиями на территории с. Юлсубино, в пределах которой требуется проведение мероприятий по локализации воздействия	организационное мероприятие	га		0,14	+		СТП Рыбно-Слободского муниципального района

№ п/п	Местоположение	Наименование объекта	Наименование мероприятия	Вид мероприятий	Единицы измерения	Мощность		Срок реализации		Источник мероприятия
						Существующая	Новая (дополнительная)	Первая очередь (до 2020 г.)	Расчетный срок (2021-2035 гг.)	
			источников и сокращению размеров их санитарно-защитных зон							

Список использованной литературы

1. Атлас земель Республики Татарстан/ Управление Федерального агентства кадастра объектов недвижимости по РТ, Государственный проектно-изыскательский институт земельно-кадастровых съемок.- К.-М., 2005.
2. Географическая характеристика административных районов Татарской АССР/ Под ред. В.Г. Батыева, А.В. Ступишина.- Казань, 1972.- 272 с.
3. Государственный доклад о состоянии природных ресурсов и охраны окружающей среды РТ в 2008-2010 гг.
4. Государственный реестр особо охраняемых природных территорий Республики Татарстан.- К.: «Идель-Пресс», 2009 - 408 с.
5. Государственный доклад «О санитарно-эпидемиологической обстановке в Республике Татарстан в 2010 году»/ К.: Министерство здравоохранения РФ, ФГУ «Центр государственного санитарно-эпидемиологического надзора в Республике Татарстан», 2011 – 155 с.
6. Зеленая книга РТ. - Казань: Изд-во Казанского унив-та, 1993 г.
7. Информационный бюллетень о состоянии поверхностных водных объектов, водохозяйственных систем и сооружений на территории РТ за 2006 г./ Нижне-Волжское бассейновое водное управление, ФГУ по водному хозяйству «Среволгаводхоз».- К.: «Веда», 2007.
8. Ландшафты Республики Татарстан. Регионально-экологический анализ/ Под редакцией профессора О.П. Ермолаева/ Ермолаев О.П., Игонин М.Е., Бубнов А.Ю., Павлова С.В. – Казань: «Слово». – 2007. – 441с.

Фондовые материалы

1. Проект районной планировки Рыбно-Слободского района Татарской АССР/ Проектный институт «Татаргражданпроект» Совета министров ТАССР г.Казань, 1986.
2. Территориальная комплексная схема градостроительного планирования развития территории Республики Татарстан. Аналитический доклад. Раздел: состояние окружающей среды. Природно-ресурсный потенциал/ К.: ООО «Экоэксперт», 2000-2001.- 157 с.
3. Схема территориального планирования Республики Татарстан. Раздел «Охрана окружающей среды», утв. КМ РТ 21.02.2011 г./К.: Государственное унитарное предприятие Головная территориальная проектно-изыскательская, научно-производственная фирма «Татинвестгражданпроект», 2009. - 302 с.

Нормативная документация

1. Водный кодекс Российской Федерации от 03.06.2006 г. №74-ФЗ.
2. ГОСТ 17.5.1.02-85 «Охрана природы. Земли. Классификация нарушенных земель при рекультивации».- М., 1985.

3. ГОСТ 17.5.3.04-83 «Охрана природы. Земли. Общие требования при рекультивации земель».- М., 1983.
4. Инструкция по экологическому обоснованию хозяйственной и иной деятельности. Минприроды РФ, 1995.
5. ОДМ 218.011-98 «Методические рекомендации по озеленению автомобильных дорог».
6. Постановление Кабинета Министров РТ № 312 «О сокращении выбросов загрязняющих веществ в атмосферу от автотранспортных средств» от 19.05.1995 г.
7. Порядок установления охранных зон объектов электросе-тевого хозяйства и особых условий использования зе-мельных участков, расположенных в границах таких зон (утв. постановлени-ем Правительства РФ от 24.02.2009 г. № 160)
8. СанПиН 42-128-4433-87 «Санитарные нормы допустимых концентраций химических веществ в почве».- М., 1987.
9. СанПиН 2.1.4.1074-01 "Питьевая вода. Гигиенические требования к качеству воды централизованных систем питьевого водоснабжения. Контроль качества"/ Министерство здравоохранения РФ.-М., 2001 - 91 с.
10. СанПиН 2.1.4.1110-02 «Зоны санитарной охраны источников водоснабжения и водопроводов питьевого назначения»/ Министерство здравоохранения РФ.- М., 2002 – 22 с.
11. СанПиН 2.2.1/2.1.1.1200-03 "Санитарно-защитные зоны и санитарная классификация предприятий, сооружений и иных объектов" (утв. постановлением Главного государственного санитарного врача РФ от 25 сентября 2007 г. N 74) (с изменениями от 25.04.2014 г.).
12. СНиП II-12-77 «Защита от шума» /Госстрой России. - М., 1978.-49 с.
13. СНиП 2.01.09-91 «Здания и сооружения на подрабатываемых территориях и просадочных грунтах».- М.,1991.
14. СП 36.13330.2012 "СНиП 2.05.06-85*. Магистральные трубопроводы"СП 14.13330.2014 «СНиП II-7-81*. Строительство в сейсмических районах»
15. СП 42.13330.2011 «Градостроительство. Планировка и застройка городских и сельских поселений».
16. СП 62.13330.2011"СНиП 42-01-2002. Газораспределительные системы".
17. СП 116.13330.2012 "СНиП 22-02-2003. Инженерная защита территорий, зданий и сооружений от опасных геологических процессов. Основные положения".
18. СП 104.13330.2012 СНиП 2.06.15-85 «Инженерная защита территории от затопления и подтопления».
19. СП 131.13330.2012 «Строительная климатология».
20. СНиП 22-01-95 «Геофизика опасных природных воздействий»/ Минстрой России.- М.,1996.
21. Федеральный закон «Об охране окружающей среды» №7-ФЗ от 10.01.2002 г.

22. Федеральный закон «Об особо охраняемых природных территориях» №33-ФЗ от 14.03.1995 г.

СХЕМА ТЕРРИТОРИАЛЬНОГО ПЛАНИРОВАНИЯ РЫБНО-СЛОБОДСКОГО МУНИЦИПАЛЬНОГО РАЙОНА

Карта зон с особыми условиями использования территории (проектное предложение)



суш.	проектн.	
		Административно-территориальные границы
		Границы муниципальных районов
		Граница городского поселения
		Границы сельских поселений
		Границы населенных пунктов
		Административные функции населенных пунктов
		Рыбная Слобода Центр муниципального района, городского поселения
		Масловка Центр сельского поселения
		Янавыл Населенный пункт
		б.н.п. Кавюс Упраздненные населенные пункты
		Земли населенных пунктов
		Населенные пункты
		Земли промышленности, производственные территории и объекты
		Производственная территория
		Коммунально-складская территория
		Объекты промышленности по отраслям
		Добыча нерудных полезных ископаемых
		Лесная бумажная и деревообрабатывающая промышленность
		Пищевая промышленность, мукомольно-крупяная и комбикормовая промышленность
		Производство металлических изделий и конструкций
		Промышленность строительных материалов
		Коммунально-складские объекты
		Производственно-складская база
		Производственный склад

суш.	проектн.	
		Земли сельскохозяйственного назначения, территории и объекты
		Территории, занятая объектами сельскохозяйственного назначения
		Территория сельскохозяйственных угодий
		Территория земель под садоводство
		Объекты агропромышленного комплекса
		Ферма крупного рогатого скота
		Овцеводческая ферма
		Свиноферма
		Пасека
		Рыбное хозяйство
		Объекты обслуживания сельскохозяйственных предприятий
		Зерноток
		Машинно-тракторная мастерская, машинно-тракторный парк
		Овощехранилище, сенохранилище, зернохранилище
		Территории периодического использования (летний лагерь)
		Склад минеральных удобрений
		Ветеринарные учреждения
		Туристско-рекреационные территории и объекты
		Зоны массового отдыха
		Туристско-рекреационные территории
		Зоны массового отдыха
		Объекты детского отдыха
		Охотничье-рыболовные рекреационные объекты
		Рекреационные объекты
		Туристско-познавательные объекты
		Туристско-рекреационные водные объекты
		Туристско-экологические объекты

суш.	проектн.	
		Земли лесного фонда
		Защитные леса
		Эксплуатационные леса
		Земли водного фонда
		Территория водного фонда
		Заболоченная территория, болото
		Реки, ручьи
		Поверхностный водный объект (родник)
		Прочие природные территории
		* Территория занятая древесно-кустарниковой растительностью
		* Пески
		Территория с нарушенным рельефом
		Земли, территории и объекты транспортно-коммуникационной инфраструктуры
		Территория транспортной инфраструктуры
		Автомобильный транспорт
		Автомобильные дороги федерального значения
		Автомобильные дороги регионального или межмуниципального значения
		Автомобильные дороги местного значения
		Автомобильный ност
		Транспортная развязка в двух уровнях
		Объекты придорожного сервиса
		Автовокзал
		Автозаправочная стация, газозаправочная стация
		Пункт общественного питания
		* Станция технического обслуживания
		Комплекс дорожного сервиса
		Железнодорожный транспорт
		Железная дорога общего пользования
		Водный транспорт
		Причал

суш.	проектн.	
		Территории и объекты специального назначения
		Кладбище традиционного захоронения
		Кладбище традиционного захоронения
		Недействующее кладбище
		Территория складирования и захоронения отходов (полигоны ТКО и т.д.)
		Навозохранилище
		Навозохранилище, полигон ТКО, планируемые к ликвидации
		* Мусороперегрузочная станция
		Полигон для снега
		Места несанкционированного размещения отходов производства и потребления (свалки), планируемые к ликвидации
		Биотермическая яма
		Озелененная территория специального назначения
		Территории и объекты инженерно-технической инфраструктуры
		Территория инженерной инфраструктуры
		Объекты инженерно-технической инфраструктуры
		Сети водоснабжения
		Водозаборное сооружение
		Водонапорная башня
		Канализационно-насосная станция
		Объект связи
		Распределительные газопроводы
		Газорегуляторный пункт (ГРП)
		Линии электропередач
		Электрическая подстанция
		Трансформаторная подстанция (ТП)
		Территории и объекты социальной инфраструктуры
		Площадки под жилищное строительство для постоянного населения
		Площадки для перспективного развития

суш.	проектн.	
		Зоны с особыми условиями использования территории
		Санитарно-защитные зоны
		Санитарно-защитные зоны объектов
		Зоны ограничений от объектов, запрещенных к открытому опубликованию**
		**На данной карте отражены сведения о зонах с особыми условиями использования территории, подлежащих открытому опубликованию. Информация об ограничениях, предназначенных для служебного пользования, содержится в томе «Охрана окружающей среды» с грифом «ДСП».
		Минимальные расстояния
		Минимальные расстояния от сетей инженерной инфраструктуры до фундаментов зданий и сооружений
		Охранные зоны
		Охранные зоны инженерных коммуникаций
		Водоохранные зоны поверхностных водных объектов
		I пояс зон санитарной охраны источников питьевого водоснабжения
		II пояс зон санитарной охраны источников питьевого водоснабжения
		III пояс зон санитарной охраны источников питьевого водоснабжения
		Земли лесного фонда
		Защитные леса
		*Защитные полосы лесов, расположенные вдоль автодорог общего пользования, находящихся в собственности Республики Татарстан
		*Леса, расположенные в I,II,III зонах округов санитарной охраны и курортов
		*Зеленые зоны
		*Леса,имеющие научное или историческое значение
		*Леса,расположенные в лесостепных зонах
		*Запретные полосы лесов, расположенных вдоль водных объектов
		*Нерестоохранные полосы лесов
		*Противоэрозионные леса
		*Леса,расположенные в водоохранных зонах
		Эксплуатационные леса
		*Эксплуатационные леса

суш.	проектн.	
		Особо охраняемые природные территории
		*Государственные охотничьи заказники
		Памятники природы
		**Участки, резервируемые под особо охраняемые природные территории
		Зоны залегания месторождений полезных ископаемых
		Границы нефтяного месторождения
		*Границы горных отводов нерудных полезных ископаемых
		*Границы лицензионных участков нерудных полезных ископаемых
		Зоны мелиорируемых сельскохозяйственных угодий
		*Орошаемые территории
		Организация зон с особыми условиями использования территории
		*Территории, в пределах которых сохранение существующей застройки и реализация новых градостроительных решений возможно только после проведения мероприятий по локализации негативного воздействия опасных техногенных и последующего сокращения размеров их СЗЗ
		*Территории, в пределах которых сохранение существующей застройки и реализация новых градостроительных решений возможны только после проведения мероприятий по локализации негативного воздействия производственных, инженерно-технических, транспортно-коммуникационных и др. объектов

Примечания:

- расположение объектов инженерной инфраструктуры показано ориентировочно и должно уточняться на последующих стадиях проектирования;
- * - условное обозначение принято разработчиком проекта.

в 1 см = 500 м

0 500 2 500 5 000 10 000 Метры

							5459 - ПМ
ИЗМ.	КОЛ.	ЛИСТ	№ ДОК.	ПОДПИСЬ	ДАТА		ВНЕСЕНИЕ ИЗМЕНЕНИЙ В СХЕМУ ТЕРРИТОРИАЛЬНОГО ПЛАНИРОВАНИЯ РЫБНО-СЛОБОДСКОГО МУНИЦИПАЛЬНОГО РАЙОНА РТ
ГИП		ЩЕРНОВА М.А.				Материалы по обоснованию проекта Охрана окружающей среды	СТАДИЯ: ЛИСТ: ЛИСТОВ:
ГАП		ЩЕРНОВА М.А.					
ГИП		РАСУЛЕВА Ю.С.					
ВНК. ГРУППЫ		ПРИТОЦКАЯ А.И.					СТП
ИНЖЕНЕР ГВС		СТРЕЛКОВА А.И.				Карта зон с особыми условиями использования территории (проектное предложение) М 1 : 50 000 (в 1 см 500 м)	ГУП "ТАТИНВЕСТИНДУПОЛ"
КОНСТРОЛЬ		ФАЙЗУЛЛИНА А.Ф.					

СХЕМА ТЕРРИТОРИАЛЬНОГО ПЛАНИРОВАНИЯ РЫБНО-СЛОБОДСКОГО МУНИЦИПАЛЬНОГО РАЙОНА

Карта мероприятий по оптимизации состояния окружающей среды

САБИНСКИЙ МУНИЦИПАЛЬНЫЙ РАЙОН

ТЮЛЯЧИНСКИЙ МУНИЦИПАЛЬНЫЙ РАЙОН

ПЕСТРЕЧИНСКИЙ МУНИЦИПАЛЬНЫЙ РАЙОН

МАМАДЫШСКИЙ МУНИЦИПАЛЬНЫЙ РАЙОН

ЛАИШЕВСКИЙ МУНИЦИПАЛЬНЫЙ РАЙОН

ЧИСТОПОЛЬСКИЙ МУНИЦИПАЛЬНЫЙ РАЙОН

АЛЕКСЕЕВСКИЙ МУНИЦИПАЛЬНЫЙ РАЙОН

пгт Рыбная Слобода

Казань

Наб.Челны

Шали

Зеленодольск

Алексеевское

УСЛОВНЫЕ ОБОЗНАЧЕНИЯ

проектн. / сущ. положение

Границы

- Границы муниципальных районов
- Граница городского поселения
- Границы сельских поселений
- Границы населенных пунктов

Административная функция населенных пунктов

- РЫБНАЯ СЛОБОДА — центр муниципального района, городского поселения
- Масловка — центр сельского поселения
- Явашлы — населенный пункт
- б.н.п. Кавас — упраздненные населенные пункты

Территории и объекты

Территории населенных пунктов

- населенные пункты

Земли, сельскохозяйственного назначения, территории и объекты

сельскохозяйственные угодья

- Территория сельскохозяйственных угодий
- Территория земель под садоводство

производственные территории и объекты агропромышленного комплекса (АПК)

- Территория, занятая объектами сельскохозяйственного назначения
- существующие животноводческие фермы
- недействующие животноводческие фермы
- предприятия по выбораживанию

Объекты обслуживания сельскохозяйственных предприятий

- МТМ, МТП действующие и недействующие
- Овощехранилище, сенохранилище, зернохранилище действующее и недействующее
- Склад минеральных удобрений действующий и недействующий
- Летний лагерь, загон для скота действующий и недействующий
- Ветеринарный пункт

Земли промышленности, производственные территории и объекты

Производственные территории

- территории производственных объектов
- территории недействующих карьеров
- коммунально-складская территория

объекты промышленности по отраслям

- Добыча нерудных полезных ископаемых
- Лесная бумажная и деревообрабатывающая промышленность
- Пищевая промышленность, мукомольно-крупяная и комбикормовая промышленность
- Производство металлических изделий и конструкций
- Промышленность строительных материалов
- Объекты нефтедобычи

коммунально-складские объекты

- Производственно-складская база
- Производственный склад

Природные территории

древесно-кустарниковая растительность, не входящая в лесной фонд

- леса, кустарники, иная растительность

водные объекты

- реки, озера, пруды
- названия водных объектов
- болота
- родники

прочие земли

- Пески
- Территория с нарушенным рельефом

Территории и объекты инженерно-технической инфраструктуры

- Сети водоснабжения
- Водозаборное сооружение
- Водонапорная башня
- Канализационно-насосная станция
- Объект связи
- Распределительные газопроводы
- Газорегуляторный пункт (ГРП)
- Линии электропередач
- Электрическая подстанция
- Трансформаторная подстанция (ТП)

Земли, территории и объекты транспортно-коммуникационной инфраструктуры

автомобильного транспорта

- Автомобильные дороги федерального значения
- Автомобильные дороги регионального или межмуниципального значения
- Автомобильные дороги местного значения
- Автомобильный мост

железнодорожный транспорт

- Железная дорога общего пользования

придорожный сервис

- Автовокзал
- Автозаправочная стация, газозаправочная стация
- Пункт общественного питания
- Станция технического обслуживания
- Комплекс дорожного сервиса

Территории и объекты социальной инфраструктуры

жилищная инфраструктура

- площадки под жилищное строительство для постоянного населения
- площадки для перспективного развития

Территории специального назначения

твердые бытовые отходы (ТКО)

- свалка ТКО
- полигон ТКО

отходы животноводства

- сибиреязвенные захоронения
- биотермические ямы
- навозохранилища

кладбища

- кладбище
- недействующее кладбище

Мероприятия по оптимизации состояния окружающей среды

Мероприятия по охране атмосферного воздуха

- строительство и реконструкция газоочистных установок
- регулярное проведение лабораторных анализов атмосферного воздуха, почв, вод в зоне действия источников загрязнения
- оптимизация территорий МТП с целью целью устранения негативного воздействия на жилую застройку
- оптимизация территорий ферм с целью целью устранения негативного воздействия на жилую застройку
- перефункционирование территории предприятий в соответствии с Генеральным планом пгт.Рыбная Слобода
- оптимизация территории предприятий в соответствии с Генеральным планом пгт.Рыбная Слобода

Мероприятия по охране поверхностных и подземных вод

- соблюдение водоохраного режима водных объектов
- соблюдение режима 1 пояса зоны санитарной охраны подземного источника водоснабжения
- соблюдение режима совмещенных 1-го и 2-го поясов зоны санитарной охраны подземного источника водоснабжения
- соблюдение режима 3-го пояса зоны санитарной охраны подземного источника водоснабжения
- строительство автомоек с очистными сооружениями для обслуживания автотранспорта предприятий и населения пгт.Рыбная Слобода
- обустройство и содержание родников с целью обеспечения архитектурно-композиционных, эстетических и санитарно-гигиенических требований

Мероприятия по охране почв и земельных ресурсов

- проектные санитарно-защитные зоны проектируемых объектов
- существующие санитарно-защитные зоны объектов
- Сокращение санитарно-защитных зон скотомогильников, размещение которых нарушает требования ветеринарного, санитарного, водохраного законодательств.
- Приведение состояния биотермических ям и сибиреязвенных скотомогильников в соответствие с ветеринарно-санитарными правилами сбора, утилизации и уничтожения биологических отходов
- перефункционирование территории существующих навозохранилищ открытого типа
- перефункционирование территории складов минеральных удобрений
- проектирование новых складов минеральных удобрений с учетом экологических и санитарно-гигиенических требований
- проектирование навозохранилищ закрытого типа
- закрытие свалок твердых бытовых отходов и рекультивация их территорий
- закрытие полигонов твердых бытовых отходов и рекультивация их территорий
- проектирование мусороперегрузочной станции
- проведение мероприятий по исключению негативного воздействия кладбищ, попадающих в водоохранные зоны, на состояние поверхностных водных объектов
- строительство специализированной снежной свалки
- доведение обеспеченности контейнерами и контейнерными площадками до нормативных требований
- проведение рекультивации недействующих карьеров, если их дальнейшее использование после инвентаризации на запасы и качество сырья оценено как нецелесообразное.

Мероприятия по защите населения от физических факторов воздействия

- Участки дорог, вдоль которых требуется проведение противошумовых мероприятий;
- Оснащение электроподстанций трансформаторами закрытого типа;

Мероприятия по соблюдению режима особой охраны

- Государственных охотничьих заказников
- Памятников природы
- Участков, резервируемые под особо охраняемые природные территории

Мероприятия по охране лесного фонда

Соблюдение режима лесов, выполняющих функции защиты природных и иных объектов

- Защитные полосы автодорог и ж/д путей общ.пользования
- Зеленые зоны
- Леса,расположенные в I,II,III зонах округов санитарной охраны и курортов

Соблюдение режима лесов, расположенных в водоохранных зонах

- Леса,расположенные в водоохранных зонах

Соблюдение режима ценных лесов

- Запретные полосы лесов, расположенных вдоль водных объектов
- Леса,имеющие научное или историческое значение
- Леса,расположенные в лесостепных зонах
- Нерестоохранные полосы лесов
- Противоэрозионные леса

Соблюдение режима эксплуатационных лесов

- Эксплуатационные леса

Мероприятия по инженерной подготовке территории

- территории, при освоении которых требуется осуществление противокарстовых мероприятий;
- территории, при освоении которых требуется осуществление противооползневых мероприятий;
- территории, при освоении которых требуется осуществление мероприятий по борьбе с осыпями;
- территории, нуждающиеся в берегоукреплении

Организация зон с особыми условиями использования территории

- территории, в пределах которых сохранение существующей застройки и реализация новых градостроительных решений возможно только после проведения мероприятий по локализации негативного воздействия скотомогильников и последующего сокращения размеров их СЗЗ
- территории, в пределах которых сохранение существующей застройки и реализация новых градостроительных решений возможны только после проведения мероприятий по локализации негативного воздействия производственных, инженерно-технических, транспортно-коммуникационных и др. объектов

в 1 см = 500 м

0 500 2 500 5 000 10 000 Метры

					5459 - ПМ
Изм.	Кол.	Лист	№ док.	Подпись	Дата
Разраб.		ВАСИЛЬЕВА В.В.			
Пров.		ЗЕРНАКОВА Ф.А.			
Н.контр.		РАСУЛЕВА Ф.Ф.			
ГИП		ГАЛИЕВА Э.Ф.			
Инженер		ГОРШКОВА А.С.			
Картограф		ЗАЙЦЕВА А.В.			

ВНЕСЕНИЕ ИЗМЕНЕНИЙ В СХЕМУ ТЕРРИТОРИАЛЬНОГО ПЛАНИРОВАНИЯ РЫБНО-СЛОБОДСКОГО МУНИЦИПАЛЬНОГО РАЙОНА РТ

Материалы по обоснованию проекта
Охрана окружающей среды

Стадия	Лист	Листов
СТП		

КАРТА МЕРОПРИЯТИЙ ПО ОПТИМИЗАЦИИ СОСТОЯНИЯ ОКРУЖАЮЩЕЙ СРЕДЫ
М 1 : 50 000 (1 см=500 м)

ГИП ГЛАВНЕФТЕГАЗПРОЕКТ

ТАТАРСТАН. Государственный комитет по архитектуре, градостроительству и строительному управлению Республики Татарстан

ЗАКАЗ № 5459

МИНИСТЕРСТВО СТРОИТЕЛЬСТВА, АРХИТЕКТУРЫ
И ЖИЛИЩНО-КОММУНАЛЬНОГО ХОЗЯЙСТВА
РЕСПУБЛИКИ ТАТАРСТАН

ГОСУДАРСТВЕННОЕ УНИТАРНОЕ ПРЕДПРИЯТИЕ РЕСПУБЛИКИ ТАТАРСТАН

ГОЛОВНАЯ ТЕРРИТОРИАЛЬНАЯ ПРОЕКТНО-ИЗЫСКАТЕЛЬСКАЯ,
НАУЧНО-ПРОИЗВОДСТВЕННАЯ ФИРМА
“ТАТИНВЕСТГРАЖДАНПРОЕКТ”

420043 Казань, ул.Чехова, 28
тел.: (843) 236-08-12, факс: (843) 236-06-61
www.tigp.ru E-mail: tigp@mi.ru



Заказ	***№ заказа 5459***
Заказчик	***ГКУ “Главное инвестиционно-строительное управление Республики Татарстан”***
Документ	***Внесение изменений в схему территориального планирования Рыбно-Слободского муниципального района Республики Татарстан***
Часть	***Часть 2. Материалы по обоснованию проекта***
Состав	***Инженерно-техническая инфраструктура Текстовые материалы***
Обозначение	***5459-ТМ-ВКС, СО, ТС, ГС, ЭС, СС***
Стадия	***СТП Том 4 2018 г.***

КАЗАНЬ

Министерство строительства, архитектуры и
жилищно-коммунального хозяйства РТ
Государственное Унитарное предприятие
Головная территориальная проектно-изыскательская
научно-производственная фирма
ТАТИНВЕСТГРАЖДАНПРОЕКТ

Заказ № 5459

Заказчик: ГКУ «Главное инвестиционно-строительное управление
Республики Татарстан

Внесение изменений в схему территориального планирования Рыбно-Слободского муниципального района Республики Татарстан

Том 4.

Пояснительная записка

Материалы по обоснованию проекта
Инженерно-техническая инфраструктура

Первый заместитель генерального
директора ГУП “Татинвестгражданпроект” **Х.Д.Хасьянов**

Главный архитектор проекта **М.А.Щербакова**

г. Казань 2018 г.

Полный комплект чертежей		Том проекта и основной комплект чертежей			Примечание
Наименование	Обозначение	Наименование	Обоз. основн. комплект.	Архивн. номер тома	
Внесение	5459	**Часть 1. Схема территориального**			
изменений в		**планирования муниципального**			
Схему		**района (утверждаемая часть)**			
территориального		Том 1			
планирования		Положение о территориальном	5459-ПЗ		
Рыбно-		планировании			
Слободского		Графические материалы	5459-ГМ		
муниципального		**Часть 2. Материалы**			
района		**по обоснованию проекта**			
Республики		***Социально-экономическое и***			
Татарстан		***территориально-***			
		пространственное развитие			
		Том 2			
		Текстовые материалы			
		Книга 1	5459-ПЗ		
		Книга 2	5459-ПЗ		
		Графические материалы	5459-ГМ		
		Охрана окружающей среды			
		Том 3			
		Текстовые материалы	5459-ПЗ		
		Графические материалы	5459-ГМ		

Взам. инв. №

Подп. и дата

Изм.	Кол. уч	Лист	№ док.	Подпись	Дата	**5459-СП**

Инв. № подл.

ГАП		Щербакова М.А.			Состав проекта	Стадия	Лист	Листов
						СТП	1	2
						ГУП «Татинвестгражданпроект»		

Полный комплект чертежей		Том проекта и основной комплект чертежей			Примечание
Наименование	Обозначение	Наименование	Обоз. основн. комплект.	Архивн. номер тома	
Внесение	5459	***Инженерно-техническая***			
изменений в		***инфраструктура***			
Схему		Том 4			
территориального		Текстовые материалы	5459-ПЗ		
планирования		Графические материалы	5459-ГМ		
Рыбно-		***Перечень мероприятий***			
Слободского		***гражданской обороны,***			
муниципального		***мероприятий по предупреждению***			
района		***чрезвычайных ситуаций***			
Республики		Том 5			секретно
Татарстан		Текстовые материалы	5459-ПЗ		
		Графические материалы	5459-ГМ		
		Приложение (документация)			
		Том 6			
		Материалы согласования проекта	5459-Д		
		База пространственных данных	эл.вид.		
		Описание базы пространственных	5459-Д		
		данных			
		Установление границ			
		населенных пунктов			
		Том 7			
		Текстовые материалы			
		Графические материалы			

Взам. инв. №

Подп. и дата

Инв. № подл.

Внесение изменений в Схему территориального планирования Рыбно-Слободского муниципального района Республики Татарстан выполнено коллективом специалистов ГУП «Татинвестгражданпроект».

СОСТАВ РАЗРАБОТЧИКОВ ПРОЕКТА:	**Заказ № 5459**
Начальник АПМ-5	Валидова А.З.
Главный архитектор проекта	Щербакова М.А.
1. ПРОСТРАНСТВЕННАЯ ОРГАНИЗАЦИЯ ТЕРРИТОРИИ	
Главный инженер проекта	Кандакова М.А.
Инженер II категории	Заббарова А.Р.
Инженер II категории	Яковлева Л.К.
2. ОХРАНА ОКРУЖАЮЩЕЙ СРЕДЫ	
Главный инженер проекта, к.г.н.	Рысаева Ю.С.
Руководитель группы	Гарипова А.И.
Инженер I категории	Горшенина И.Р.
3. ИНЖЕНЕРНО-ТЕХНИЧЕСКАЯ ИНФРАСТРУКТУРА	
Главный инженер проекта	Кузнецов В.Е.
Инженер I категории	Старцева В.В.
Техник	Бронникова А.Э.

СОДЕРЖАНИЕ

ВВЕДЕНИЕ 7
1. ХАРАКТЕРИСТИКА РАЙОНА 8
2. ВОДОСНАБЖЕНИЕ 9
2.1. Источники водоснабжения 9
2.2. Системы и сооружения водоснабжения 11
2.3. Расчетные расходы 17
2.4. Оценка современного состояния системы водоснабжения 21
2.5. Развитие системы водоснабжения на I очередь (2012-2020гг.) и на расчетный срок (2020-2035гг.) 44
3. КАНАЛИЗАЦИЯ 48
3.1. Существующее положение 48
3.2 Оценка современного состояния системы канализации 49
3.3. Расчетные расходы сточных вод 49
3.4. Развитие системы канализации на I очередь (2012-2020гг.) и на расчетный срок (2020-2035гг.) 73
4. ИНФРАСТРУКТУРА ОБРАЩЕНИЯ С ОТХОДАМИ ПРОИЗВОДСТВА И ПОТРЕБЛЕНИЯ 75
4.1 Существующее положение 75
4.1.1.Источники образования и места накопления отходов **75**
4.1.2 Количество образующихся отходов **80**
4.1.3 Объекты по обработке, утилизации, обезвреживанию, размещению отходов **88**
4.2 Концепция развития инфраструктуры обращения с отходами производства и потребления 91
4.2.1 Количество образующихся твердых коммунальных отходов **91**
4.2.2 Места накопления твердых коммунальных отходов **97**
4.2.3 Размещение объектов по обращению с твердыми коммунальными отходами **103**
4.2.4 Расчет необходимого количества единиц спецтехники для вывоза отходов, в том числе ТКО **105**
4.2.5 Удаление уличного смета **106**
4.2.6 Очистка улиц от снега **106**
4.2.7 Жидкие бытовые отходы **108**
4.2.8 Медицинские отходы **108**
4.2.9 Отходы сельского хозяйства и биологические отходы **108**
5. ГАЗОСНАБЖЕНИЕ 112
5.1. Существующее положение 112
5.2. Расчетные расходы газа на I очередь и на расчетный срок 129
5.3. Перспективные показатели сельскохозяйственного производства 136
5.4. Газоснабжение новых жилых кварталов развивающихся поселков Рыбно-Слободского муниципального района 137
5.5. Организационно-технические мероприятия Рыбно-Слободского муниципального района 137
6. ТЕПЛОСНАБЖЕНИЕ 138

6.1. Существующее положение 138
6.2. Исходные данные для расчета тепловых нагрузок по ОВ и ГВС 139
6.3.Формулы для определения тепловых нагрузок по ОВ и ГВС 139
6.4.Развитие системы теплоснабжения Рыбно-Слободского 142
муниципального района 142
6.5. Сельское хозяйство Рыбно-Слободского района 144
7. ЭЛЕКТРОСНАБЖЕНИЕ 146
7.1. Электроснабжение коммунально-бытового сектора 146
7.1.1. Современное состояние 146
7.1.2 Расчет электрических нагрузок 147
7.2. Проектное решение 156
8. СЛАБОТОЧНЫЕ СЕТИ. 158
8.1. Современное состояние 158
8.2 Проектные решения 159
9. МЕРОПРИЯТИЯ ПО РАЗВИТИЮ ИНЖЕНЕРНО-ТЕХНИЧЕСКОЙ ИНФРАСТРУКТУРЫ РЫБНО-СЛОБОДСКОГО МУНИЦИПАЛЬНОГО РАЙОНА 160
10. СПИСОК ЛИТЕРАТУРЫ 182

ВВЕДЕНИЕ

Внесение изменений в Схему территориального планирования Рыбно-Слободского муниципального района разработана ГУП «Татинвестгражданпроект» по заказу ГКУ «Главное инвестиционно-строительное управление Республики Татарстан».

Раздел «Инженерная инфраструктура» в составе Схемы территориального планирования Рыбно-Слободского района разработан согласно техническому заданию в соответствии с требованиями Градостроительного кодекса РФ, СНиП 11-04-2003 «Инструкция о порядке разработки, согласования, экспертизы и утверждения градостроительной документации» и СП 42.13330.2016 «СНиП 2.07.01-89 «Градостроительство. Планировка и застройка городских и сельских поселений» (актуализированная редакция).

Проект разрабатывался с учетом максимального сохранения сложившейся архитектурно-планировочной структуры района и использования существующих источников водоснабжения, теплоснабжения, газоснабжения, электроснабжения, водоотведения, телекоммуникаций с дальнейшим их расширением.

При разработке проекта были использованы следующие материалы:

-Схема территориального планирования Рыбно-Слободского муниципального района, разработанная ГУП «Татинвестгражданпроект»;

- Опросные листы по источникам энергообеспечения района, а также данные по потреблению энергоресурсов предприятиями района.

Основной задачей раздела «Инженерная инфраструктура» в составе Схемы территориального планирования Рыбно-Слободского района является определение долгосрочной перспективы развития системы энергообеспечения района на период 2012-2020 гг. (I очередь развития) и 2021-2035 гг. (расчетный срок развития).

1. ХАРАКТЕРИСТИКА РАЙОНА

На территории Рыбно-Слободского муниципального района расположено 27 сельских поселений (81 населенных пунктов). Количество населенных пунктов по количеству жителей в них, расположенных на территории Рыбно-Слободского муниципального района на современное состояние, на первую очередь (2020 год) и на расчетный срок (2035 год) приведено в таблице 1.1.

Таблица 1.1

Всего по району	**Количество населенных пунктов с числом жителей, шт.**					
	До 50	**50-200**	**200-1000**	**1000-2000**	**2000-5000**	**5000-12000**
На 2012 год	15	29	28	2	-	1
На 2020 год	17	28	27	1	-	1
На 2035 год	21	24	23	1	-	1

Общее количество жителей, проживающих в районе на 2010г. составляет 19827 человек. На первую очередь численность населения в районе будет составлять 18243 человек, а на расчетный срок – 15123. Численность населения по району представлена в таблице 1.2.

Таблица 1.2

Всего по району	**Число жителей, проживающих в населенных пунктах с числом жителей, чел.**					
	До 50	**50-200**	**200-1000**	**1000-2000**	**2000-5000**	**5000-12000**
На 2012 год	85	2862	11380	2277	-	7678
На 2020 год	124	2996	10610	1233	-	8524
На 2035 год	132	3226	9413	1222	-	9557

2. ВОДОСНАБЖЕНИЕ

2.1. Источники водоснабжения

В качестве источников водоснабжения населенных пунктов, предприятий агропромышленного комплекса, промышленности, транспорта используются подземные воды: скважины, родники и шахтные колодцы. Подземные воды являются основными источниками водоснабжения. Поверхностные источники (реки, озера) для нужд водоснабжения не используются ввиду их повышенного загрязнения.

В 2009 году в Рыбно-Слободском районе произведена ревизия родников и водозаборных скважин. Так, согласно материалам Исполнительного комитета Рыбно-Слободского муниципального района в районе насчитывается 22 водозаборные скважины, которые используются для нужд предприятий, и 62 скважины и 25 родников с общим дебитом 4,2 тыс.м^3 в сутки, использующиеся для нужд жителей района. Скважины, задействованные в системах централизованного водоснабжения, пробурены, в основном, без гидрогеологического обоснования в 70-90-х годах XX века и зачастую расположены на территориях сельскохозяйственных предприятий. На сегодняшний день балансодержателями этих скважин определены сельские поселения.

Основными загрязнителями потребляемой воды из скважин служат высокая минерализация, жесткость. В 2011гг. не соответствие питьевой воды санитарно-гигиеническим требованиям выявлено в следующих населенных пунктах: с. Анатыш, д. Шиланка (жесткость общая выше ПДК в 2 раза); с. Урахча (жесткость общая выше ПДК в 2 раза); с. Шумково, д. Большой Атмас (жесткость общая выше ПДК в 2 раза).

Централизованное хозяйственно-питьевое водоснабжение пгт. Рыбная Слобода базируется на использовании подземных вод посредством эксплуатации скважинных (водозаборы №2 и №3) и родникового водозаборов (водозабор №1).

Водозабор №1 расположен на правобережной пойменной террасе р. Кама, в административном отношении приурочен к юго-восточной окраине поселка, в 1,5 км к востоку от пристани. С юга площадка ограничена урезом р. Камы, с севера - обрывом коренного берега. Водозабор состоит из четырех каптированных родников. Дебиты родников зависят от метеоусловий, уровня воды в Куйбышевском водохранилище и отличаются значительными колебаниями. Суммарный дебит родников колеблется в пределах 1,13-1,317 тыс. м^3/сут. Вода самотеком поступает в накопительный резервуар емкостью 43м^3, откуда 3-мя насосами (марки ЦНС-50-120, ЦНС-60-120, ЦНС100-150) подается в распределительную водопроводную сеть поселка. Учет суммарного водоотбора ведется на выходе из насосной станции.

Качество родниковых вод не соответствует требованиям СанПиН 2.1.4.1074-01 "Питьевая вода" по показателям «Общая жесткость» и «Железо». Наблюдения за сезонными изменениями качества родниковых вод не ведутся.

Водозабор №2 расположен на юго-востоке от границы районного центра на расстоянии 700м. На территории водозабора пробурены две артезианские скважины глубиной 65м с удельным дебитом 12,35м^3/ч и 15,83 м^3/ч. Скважины оборудованы насосами ЭЦВ 6-10-80,которые установлены на глубине 49м. Учитывая хорошую защищенность подземных вод граница второго пояса ЗСО при лицензировании утверждена на одном уровне с границей первого пояса радиусом 30 метров для обоих водозаборов.

Из скважин глубинным насосом вода подается по водоводу Ø160мм в две водонапорные башни объёмом 25м^3 каждая, высотой ствола 25м, установленные на ул. С.Хамадиярова, далее в распределительную водопроводную сеть районного центра. По химическому составу подземные воды слабо минерализованные с высокой жесткостью.

На водозаборе №3, расположенного в юго-западной части районного центра на ул. Причал, д.1, пробурены две артезианские скважины глубиной 70,0м и 71,5м с удельным дебитом 12,34м^3/ч и 7,92 м^3/ч соответственно. Скважины оборудованы насосами ЭЦВ6-10-80,которые установлены на глубине 46 м. Из скважин глубинным насосом вода подается в две водонапорные башни объёмом 25м^3 каждая, высотой ствола 30м. Водозабор №3 снабжает водой с. Полянка и жилые дома по ул. М. Вахитова. Первый пояс ЗСО совпадает со вторым и имеет радиус 30м. Зона санитарной охраны огорожена и благоустроена. Над скважинами имеются павильоны. Ведется журнал отбора воды.

Вода по химическому составу гидрокарбонатная магниево-кальциевая и соответствует требованиям СанПин 2.1.4.1074-01 «Питьевая вода»

Водозаборы №1 и №2 закольцованы водопроводной сетью.

Кроме вышеперечисленных водозаборов централизованного водоснабжения, на территории пгт. Рыбная Слобода имеются ведомственные водозаборы подземных вод, принадлежащие Агрохимсервису, рыбзаводу, Рыбно-Слободскому отделению электрических сетей и др. Производительность ведомственных водозаборов невелика и составляет 0,003-0,057 тыс. м^3/сут.

Для повышения надежности источников хозяйственно-питьевого водоснабжения пгт. Рыбная Слобода в 2008 году ООО «НТЦ «Мосты» по заказу Исполнительного комитета Рыбно-Слободского муниципального района разработан рабочий проект «Реконструкция системы водоснабжения п.г.т. Рыбная Слобода Рыбно – Слободского муниципального образования РТ». Проектом намечается централизованное водоснабжение поселка с подключением второй нитки водовода от двух существующих скважин, расположенных недалеко от водозабора, для обеспечения водой проектируемой застройки в районе улиц Файзуллина, Укмаси, Лесная, Ахмадиева, ограждением этих скважин в границах зоны охраны первого пояса. Проектом также предусматривается частичная замена существующих водопроводных сетей и прокладка новых взамен вышедших из строя или находящихся в аварийном состоянии.

2.2. Системы и сооружения водоснабжения

Системы водоснабжения, обеспечивающие водой население, различны. В зависимости от количества и местоположения источников водоснабжения все системы разделены на централизованные и децентрализованные.

Сооружения системы водоснабжения включают водозаборные скважины, родники и водопроводные сети.

Общие данные о сооружениях системы водоснабжения Рыбно - Слободского района представлены в таблице 2.2.1.

Информация по системам водоснабжения предоставлена ООО «Водоканал Рыбная Слобода», а также главами сельских поселений Рыбно - Слободского муниципального района. Данным предприятием выполняются следующие мероприятия:

1. Надзор за состоянием и сохранностью водопроводной сети, сооружений, устройств и оборудования на ней, техническое содержание сети.

2. Планово-предупредительный и капитальный ремонты сетей, ликвидация аварий. Плановая промывка сетей и сооружений Работы по плановой промывке. Качество промывки. Кроме того, лабораторией проводится контроль качества питьевой воды в точках водоразбора наружной и внутренней сети Лабораторный контроль соответствие санитарным нормам и правилам – СаНПиН 2.1.4.1074-01 «Питьевая вода».

3. Анализ условий работы сети, подготовка предложений по совершенствованию систем, применение новых типов конструкций труб и арматуры, новых методов восстановления и ремонта трубопроводов.

При производстве ремонте водопроводных сетей используются наиболее прогрессивные методы восстановления трубопроводов:

- «Труба в трубе» - протаскивание во внутреннюю полость ремонтируемого трубопровода новой плети из полиэтилена.
- Нанесение на внутреннюю поверхность ремонтируемого трубопровода цементно-песчаного слоя (как в полевых, так и в стационарных условиях).
- Введение в трубу рукавного покрытия с последующей обработкой и образование плотного защитного слоя (Санлайн).
- Для увеличения срока полезного использования сетей производится замена стальных поврежденных трубопроводов полиэтиленовыми.

Таблица 2.2.1

№ п/п	Наименование населенного пункта	Источник	Кол-во башен, шт.	Мощность источника м³/сут	Водопотребление, м³/сут	Наличие зон санитарной охраны, шт.	Протяженность водопров. сетей, км % ветхости
	Сельские поселения						
1	**Анатышское**	**2**	**2**	**16,3м³/час**	**35,4-48**	**-**	**8,5**
1	Анатыш	Арт.скважина – 1шт	1	6,3 м³/час	30,4-40,0	-	7,5/85%
2	Шиланка	Арт.скважина – 1шт	1	10 м³/час	5-8	-	1/80%
2	**Балыклы-Чукаевское**	**5**	**5**	**600**	**107-120**	**-**	**15**
3	Балыклы-Чукаево	Арт.скважина – 2шт	2	240	45-50	-	6/80%
4	Крещеные Казыли	Арт.скважина – 1шт	1	120	17-20	-	3/80%
5	Старый Арыш	Арт.скважина – 2шт	2	240	45-50	-	6/80%
3	**Бетьковское**	**6**	**6**	**720**	**95-125**	**-**	**11,7**
6	Бетьки	Арт.скважина – 2шт	1/15м3 1/25м3	240	10-15 20-25	-	3,3/90%
7	Дикое Поле	Арт.скважина – 1шт	1/20м3	120	15-20	-	1,8/90%
8	Малый Атмас	Арт.скважина – 1шт	1/25м3	120	20-25	-	3,8/78%
9	Янчиково	Арт.скважина – 2шт	2х20/40	240	15-20 15-20	-	2,8/70%
4	**Биектауское**	**6**	**6**	**960**	**55-215**	**4**	**11,7**
10	Биектау	Арт.скважина – 2шт	2	240	20-100	2	8/90%
11	Околоток-Янгасала	Арт.скважина – 2шт	2	240	15-45	1	1,5/50%
12	Урняк	Собственные скважины					
13	Челны-Баш	Арт.скважина – 1шт	1	240	10-35	2	1/15%
14	Янавыл	Арт.скважина – 1шт	1	240	10-35	1	1,2/20%
5	**Большеелгинское**	**Арт.скважина – 3шт**	**2**	**360**	**70-140**	**1**	**10,4**
15	Большие Елги	Арт.скважина – 2шт	1	240	55-115	1	8
16	Сабакаево	Арт.скважина – 1шт	1	120	15-25	-	2,4
6	**Большекульгинское**	**4**	**5**	**400**	**60-130**	**1**	**8,8**
17	Большая Кульга	Арт.скважина – 1шт	2	240	35-75	1	3,5/100%
18	Большая Осиновка	Арт.скважина – 1шт	1	120	10-15	-	2/100%

№ п/п	Наименование населенного пункта	Источник	Кол-во башен, шт.	Мощность источника м³/сут	Водопотребление, м³/сут	Наличие зон санитарной охраны, шт.	Протяженность водопров. сетей, км % ветхости
19	Дон-Урай	Арт.скважина – 1шт	1	120	10-30	-	2,5/100%
20	Малая Кульга	Арт.скважина – 1шт	1	120	5-10	-	0,8/100%
7	**Большемашлякское**	**4**	**3**	**350**	**180**	**-**	**7,4**
21	Большой Машляк	Арт.скважина – 1шт + каптаж родника	2х15/ 30м³	170	60	-	3,5
22	Бикчураево	Арт.скважина – 1шт	1х25/ 25м³	120	60	-	2,4
23	Верхний Машляк	Каптаж родника – 1шт	1х30/ 30м³	100	60	-	1,5
8	**Большеошнякское**	**2**	**2**	**13 м³/час**		**2**	**6,4**
24	Большой Ошняк	Арт.скважина – 1шт	1х8/ 8м³	6,5 м³/час		1	4,2
25	Верхний Ошняк	Шахтный колодец					
26	Малый Ошняк	Арт.скважина – 1шт	1х25/ 25м³	6,5 м³/час		1	2,2
9	**Большесалтанское**	**6**			**177-240**		
27	Большой Салтан	Родник – 4шт	-	н/д	150-200	-	-
28	Губайдулловка	Родник – 1шт	-	н/д	15-22	-	-
29	Новый Салтан	Родник - 1шт	-	н/д	12-18	-	-
10	**Козяково-Челнинское**	**Арт.скважина – 5шт**	**6**	**960**	**25-40**	**5**	8
30	Козяково-Челны	Арт.скважина – 1шт	1х15/ 15м³	240	9-15	1	3,9/20%
31	Бердибяково	Арт.скважина – 1шт	1х11/ 11м³	240	6-8	1	1,0/20%
32	Большое Кадряково	Родник					
33	Иванаево	Арт.скважина – 2шт	1х10, 1х15/ 15м³	240	7-12	2	1,4/40%
34	Малое Кадряково	Родник					
35	Уреево-Челны	Арт.скважина – 1шт	1х11/ 11м³	240	3-5	1	1,7/80%
11	**Корноуховское**						
36	Корноухово	Арт.скважина – 2шт	2х25/ 50м³	240	28-34	-	12,0/90%
37	Зюзино	Колодцы, собственные скважины					
38	Наумово	Шахтный колодец					
39	Шетнево-Черемышево	Колодцы, собственные скважины					

№ п/п	Наименование населенного пункта	Источник	Кол-во башен, шт.	Мощность источника м³/сут	Водопотребление, м³/сут	Наличие зон санитарной охраны, шт.	Протяженность водопров. сетей, км % ветхости
12	**Кугарчинское**	**2**	**4**	**300**	**80-240**	**-**	**24,2**
40	Кугарчино	Арт.скважина – 1шт	3	240	60-200	-	22/95%
41	Зангар-Куль	Арт.скважина – 1шт	1	120	20-40	-	2.2/95%
42	Колос (упразднен)					-	
13	**Кукеевское**	**-**	**-**	**-**	**-**	**-**	**-**
43	Кукеево	Родник, собственные скважины					
14	**Кутлу-Букашское**	**8**	**5**	**920**	**132,0**	**7**	**53,0**
44	Кутлу-Букаш	Арт.скважина – 3шт	3	360	42,0	3	23/50%
45	Мамли-Козяково Челны	Арт.скважина – 2шт	2	240	60,0	2	12,0
46	Сатлыган	Колодец – 1шт	-	80	4,0	-	-
47	Тябердино-Челны	Арт.скважина – 2шт	2х15/ 30м³	240	26,0	2	18,0
15	**Масловское**	**2**		**240**	**132**	**2**	**8,0**
48	Масловка	Арт.скважина – 2шт	резервуар	240	132	2	8,0
16	**Нижнетимерлекское**	**2**	**2**	**200**	**100**	**2**	**19,0**
49	Верхний Тимерлек	Арт.скважина – 1шт	1х50/ 50м³	120	50,0	1	12,0/100%
50	Нижний Тимерлек	Арт.скважина – 1шт	1х25/ 25м³	120	50,0	1	7,0
17	**Новоарышское**	**1**	**1**	**120**	**25-40**	**-**	**6**
51	Новый Арыш	Арт.скважина – 1шт + 1шт для фермы	2х25/ 50м³	120	25-40	-	6/100%
52	Байтеряково (упразднен)						
53	Носово (упразднен)						
18	**Полянское**	**1 водозабор на территории пгт.Рыбная Слобода**		**20,26 м3/час**	**432 м3/сут среднегод**	**1**	**7,2**
54	Полянка	1 водозабор на территории пгт.Рыбная Слобода		20,26 м3/час	432 м3/сут среднегод	1	7,2/21%

№ п/п	Наименование населенного пункта	Источник	Кол-во башен, шт.	Мощность источника м³/сут	Водопотребление, м³/сут	Наличие зон санитарной охраны, шт.	Протяженность водопров. сетей, км % ветхости
19	**Русско-Ошнякское**	**2**	**2**	**240**	**24-36**	**2**	**5,5**
55	Русский Ошняк	2	2	240	24-36	2	5,5/85%
20	**Сорочье-Горское**	**1**	**1**	**25**	**25-25**	**-**	**4,5**
56	Сорочьи Горы	Родниковый каптаж	1	25	25-25	-	4,5/35-40%
57	Камский	Родник					
21	**Троицко-Урайское**	**2**	**2**	**480**	**14-38**	**-**	**10,1**
58	Троицкий Урай	Арт.скважина – 1шт	1х15/ 15м³	240	10-30	-	8,0/25%
59	Гремячка	Арт.скважина – 1шт	1х15/ 15м³	240	4-8	-	2,1/35%
22	**Урахчинское**	**4**	**3**	**468**	**31,7-47,82**	**-**	**6,9**
60	Урахча	Арт.скважина – 2шт	2х15/ 30м³	264	17,5-26,4	-	4,3/80%
61	Мельничный Починок	Арт.скважина – 1шт	1х25/ 25м³	204	13,5-20,4	-	1,4/15%
62	Наратлы	Каптаж родника	-	н/д	0,7-1,02	-	1,2/10%
63	Николаевка	Колодцы, родники					
23	**Шеморбашское**	**4**	**4**	**480**	**33-59**	**-**	**13,5**
64	Шеморбаш	Арт.скважина – 1шт	1	120	10-17	-	3,5/85%
65	Алан-Полян	Арт.скважина – 1шт	1	120	7-13	-	5,0/85%
66	Кзыл-Юлдузский лесхоз	Арт.скважина – 1шт	1	120	6-12	-	2,5/90%
67	Тавларово	Арт.скважина – 1шт	1	120	10-17	-	2,5/85%
24	**Шетнево-Тулушское**	**3**	**3**	**360**	**140**	**3**	**2,55**
68	Шетнево-Тулуши	Арт.скважина – 2шт	2	240	90	2	1,2/80%
69	Новая Ырга	Арт.скважина – 1шт	1х65/ 65м³	120	50	1	1,35/80%
25	**Шумбутское**	**3**	**4**	**360**	**130,4-238**	**1**	
70	Шумбут	Арт.скважина – 3шт	4*16/64м3	360	128-228	1	8,5/20%
71	Камский	родник					
72	Красный Яр	родник					
73	Степановка	-	-	-	-	-	-
74	Шестая Речка	родник	н/д	н/д	40-60		3,5/95%

№ п/п	Наименование населенного пункта	Источник	Кол-во башен, шт.	Мощность источника м³/сут	Водопотребление, м³/сут	Наличие зон санитарной охраны, шт.	Протяженность водопров. сетей, км % ветхости
26	**Шумковское**	**5**	**5**	**600**	**19-46**	**5**	**4,0**
75	Шумково	Арт.скважина – 4шт	4	480	10-27	4	2,5/60%
76	Большой Атмас	Арт.скважина – 1шт	1	120	9-19	1	1,5/60%
77	Ошняк-Качкалак	Шахтные колодцы, собственные скважины					
78	Хутор						
27	**Юлсубинское**						
79	Юлсубино	Родники, колодцы					
80	Ямашево	Родники, колодцы					

Водопроводные сети оборудованы пожарными гидрантами и водоразборными колонками. В населенных пунктах противопожарный запас воды хранится в водонапорных башнях.

Из-за большого износа действующих водопроводных сетей и сооружений происходит вторичное загрязнение. Утечки и неучтенные расходы воды в системах водоснабжения достигают 40%.

2.3. Расчетные расходы

Водопотребление определено по всем видам потребителей: население, промышленность, животноводство, полив улиц и зеленых насаждений, пожаротушение.

Расход воды на хозяйственно-питьевые нужды населения в каждом населенном пункте пропорционален числу жителей и зависит от степени благоустройства зданий.

Нормы расхода воды на хозяйственно-питьевые нужды на 1 человека приняты согласно СНиП 2.04.02-84[5] с учетом климатических условий и приведены в таблице 2.3.1.

Таблица 2.3.1

№ пп	Степень благоустройства жилых домов	$q_ж$, л/сут
1	Здания, оборудованные внутренним водопроводом, канализацией, централизованным горячим водоснабжением	250
2	Тоже с местными водонагревателями	190
3	Тоже без ванн	120
4	Дома с водопользованием из водоразборных колонок	40

Расчетный (средний за год) суточный расход $Q_{сут.м}$, м^3/сут определен по формуле:

$$Q_{сут.м} = \sum q_ж N_ж / 1000,$$

где qж – удельное водопотребление, принимаемое по СНиП 2.04.02-84;

Nж – расчетное число жителей в районах жилой застройки с различной степенью благоустройства.

Расход воды в сутки наибольшего водопотребления определяется по формуле:

$Q_{сут.max}=Q_{сут.т}$ x $К_{сут.max}$,

где $К_{сут.max}$ =1,2 – коэффициент суточной неравномерности водопотребления.

Нормы воды на полив зеленых насаждений согласно СНиП 2.04.02-84 приняты 60 л/сут.

Расходы воды на наружное пожаротушение и количество пожаров в населенном пункте определены по табл.5 [5] в зависимости от числа жителей и этажности застройки. В расчетное количество одновременных пожаров в населенном пункте включены пожары на промышленных предприятиях,

расположенных в пределах населенного пункта. На каждый наружный пожар дополнительно принимается 1 внутренний с расходом 2,5 л/с по жилой застройке. Продолжительность тушения пожара 3 ч [5]. Забор воды на пожаротушение осуществляется из водопроводной сети.

Для пгт. Рыбная Слобода с числом жителей равным $N_г$= 7678 чел. принят 1 пожар с расходом воды 15 л/с и 1 пожар с расходом воды 2*2,5 по промышленным предприятиям. Для сельских поселении с числом жителей до 1000 чел. принят 1 пожар расходом 5 л/с.

Забор воды промышленными предприятиями из сети хозяйственно-питьевого водопровода, согласно данным ООО «Водоканал Рыбная Слобода», составляет 400 м³/сут. Поскольку реконструкция и строительство новых промышленных предприятий на все сроки реализации генерального плана не запланированы, расходы воды принимаются, с учетом рекомендаций пособия к СНиП 2.07.01-89 п 4.4.

Расходы воды на содержание животных и птиц на животноводческих фермах и комплексах приняты согласно Ведомственным нормам технологического проектирования ВНТП-Н-97, разработанных и утвержденных Министерством сельского хозяйства и продовольствия РФ [6] и составляют:

- для КРС (молодняк) – 30 л/сут,
- для КРС (молочные) – 100 л/сут,
- для КРС (мясные) – 55 л/сут,
- для свиней – 25 л/сут,
- для овец – 5,5 л/сут,
- для лошадей – 60 л/сут,
- куры яичных пород – 0,31 л/сут,
- куры мясных пород – 0,36 л/сут,
- цыплята – 0,27 л/сут,
- гуси – 1,68 л/сут.

Водопотребление на существующее положение, а также мероприятия на 1 очередь развития представлено в таблице 2.3.2.-2.3.3.

Водопотребление по животноводческим фермам
(существующее положение)

Таблица 2.3.2

№ п/п	Наименование сельских поселений, нас. пунктов	Наименование хозяйств	Специализация	Количество голов	Всего водопотребления, $м^3$/сут
1	**Анатышское СП**				**66**
	Анатыш	КФХ Анатыш	Молочное	550	55
	Шиланка	ООО Логос	мясное	200	11
2	**Балыклы-Чукаевское СП**				**75,475**
	Крещеные Казыли	ООО Агрофирма "Фаворит"	Свиньи	23	0,575
	Старый Арыш	ООО Продкор	Молочное	650	65
			мясное	180	9,9
3	**Бетьковское СП**				**84**
	Бетьки	ООО Логос	мясное	200	20
	Дикое Поле	ООО Слободское	Мясное	100	10
	Малый Атмас	ООО Логос	Мясное	240	24
	Янчиково	ООО Слободское	мясное	300	30
4	**Большеелгинское СП**				**219,5**
	Бол. Елга	ООО А-ф Кама	Молочное	1460	146
	Сабакаево		Молочное	735	73,5
5	**Большекульгинское СП**				**70**
	Большая Кульга	ООО Кульга	Мясное	300	30
			мясное	200	20
	Дон-Урай	КФХ Ильдан	мясное	200	20
6	**Большемашлякское СП**				**133**
	Большой Машляк	ООО Аяз-Ойл	молочное	830	83
		ООО АФ Слобода	свиньи	2000	50
7	**Большеошнякское СП**				**70**
	Большой Ошняк	А-ф Юлдуз	Молочное	420	42
	Мал. Ошняк	КФХ Закирова Н.Г.	молочное	280	28
8	**Большесалтанское СП**				**2,75**
	Бол. Салтан	ИП Валиуллин	мясное	50	2,75
9	**Козяково-Челнинское СП**				**200**

№ п/п	Наименование сельских поселений, нас. пунктов	Наименование хозяйств	Специализация	Количество голов	Всего водопотребления, $м^3$/сут
	Бердибяково	ООО Чишма, КФХ Галимов	молочное	200	20
	Козяково-Челны	ООО АФ Слобода	свиньи	7200	180
10	**Корноуховское СП**				**52,5**
	Корноухово	КФХ Саргис	свиньи	500	12,5
	Шетнево-Черемышево	ООО Зюзино	молочное	400	40
11	**Кутлу-Букашское СП**				**4,125**
	Мамли-Козяково Челны	ИП Хамидулин	мясное	25	1,375
	Тябердино-Челны	КФХ Чаллы	мясное	50	2,75
12	**Масловское СП**				**116,5**
	Масловка	ОАО Масловский	Молочное	1000	100
			мясное	300	16,5
13	**Нижнетимерлекское СП**				**127**
	Нижний Тимерлек	ВЗП Р-Слободский	Мясное	200	11
			молочное	1160	116
14	**Новоарышское СП**				**109**
	Новый Арыш	ООО Продкор	молочное	1090	109
15	**Русско-Ошнякское СП**				**77,5**
	Русский Ошняк	КФХ Анатыш	Свиньи	100	2,5
		ОАО Вамин	молочное	750	75
16	**Троицко-Урайское СП**				**10,165**
	Гремячка	КФХ Нугманов, КФХ Маннанов	свиньи	400	10
	Троицкий Урай	ООО А\ф Ильман	овцы	300	0,165
17	**Урахчинское СП**				**39,975**
	Мельничный Починок	ОАО Вамин	свиньи	1159	28,975
	Урахча		мясное	200	11
18	**Шеморбашское СП**				**2,5**
	Шеморбаш	КФХ Никитин	свиньи	100	2,5
19	**Шетнево-Тулушское СП**				**11**
	Нов. Ирга	ОАО Вамин	мясное	200	11
20	**Шумковское СП**				**9,075**
	Хутор	ООО Арыш	мясное	165	9,075
	Итого				**1480,065**

Водопотребление по животноводческим фермам
(1 очередь реализации)

Таблица 2.3.3

№ п/п	Наименование сельских поселений, нас. пунктов	Наименование хозяйств	Специализация	Количество голов	Всего водопотребления, м3/сут
1	**Козяково-Челнинское СП**				
	Козяково-Челны	ООО АФ Слобода	свиньи	12000	300

Результаты расчетов водопотребления на существующее положение, а также на все сроки реализации генерального плана представлены в таблице 2.3.4. – 2.3.6.

2.4. Оценка современного состояния системы водоснабжения

Анализ состояния систем водоснабжения показал следующее:

1. системы водоснабжения находятся в неудовлетворительном техническом состоянии, их износ ежегодно увеличивается, что способствует возрастанию числа аварий, ущерб от которых может значительно превысить затраты на их предотвращение;
2. часть водозаборов не имеет обустроенных зон санитарной охраны;
3. бурение артезианских скважин производилось без согласования с организациями геологического контроля и оформления паспорта скважин;
4. эксплуатация систем водоснабжения недостаточно обеспечена материальными ресурсами, на водопроводах практически отсутствуют системы диспетчеризации и автоматизации управления.

Таким образом, к основным проблемам в секторе снабжения чистой водой можно отнести:

- плохое техническое и финансовое состояние организаций, обеспечивающих водоснабжение, водоотведение и очистку сточных вод (далее - водоснабжающие организации), и низкая эффективность этого сектора экономики, выражающаяся в одновременном росте операционных расходов и увеличении износа основных фондов, высоком уровне потерь, низком качество очистки отводящих вод и др. Нерациональное водопользование;
- отсутствие четко сформулированной системы государственных обязательств по обеспечению населения чистой водой (требования к качеству воды как продукту питания, качеству воды, поставляемой с использованием систем централизованного водоснабжения, и требования к очистке сточных вод) как одной из важных публичных функций органов исполнительной власти и органов местного самоуправления в области обеспечения качества жизни человека;

- отсутствие отечественной технологической базы, дефицит технических решений, в особенности по снабжению сельского населения чистой водой, обеспечению противоаварийной защиты систем водоснабжения и водоотведения, отсутствие технической базы для производства современного оборудования и материалов в объеме, обеспечивающем потребности водоснабжающих организаций [2].

В связи с этим необходимы коренные меры по улучшению водоснабжения и обеспечению полного охвата населения централизованным водоснабжением, в том числе путем технического и технологического развития отрасли.

Долгосрочное развитие инфраструктуры водной отрасли не может быть профинансировано за счет текущих доходов организаций водопроводно-канализационного хозяйства или бюджета, необходимы целевые средства.

Расчетное общее водопотребление на существующее положение

Таблица 2.3.4

№ п/п	Наименование сельских поселений и населенных пунктов	Коммунальный сектор Число жителей Среднесуточный расход, м3/сут					Макс. сут-ый, м^3/сут	Неучтенные расходы (10%), м^3/сут	Полив, м^3/сут	Пожаротушение м^3/сут	Итого	Живот. сектор, м^3/сут	Произ. сектор, м^3/сут	Всего, м^3/сут
		1	2	3	4	всего								
1	пгт. Рыбная Слобода	800 200	989 187,91	4840 580,80	1049 41,96	**7678** **1010,67**	1212,80	101,07	460,68	216	1990,55	-	400	2390,55
	Сельские поселения													
1	**Анатышское**					**731** **82,76**	**99,31**	**8,28**	**43,86**	**108**	**259,45**	**66**	-	**325,45**
1	с. Анатыш	-	-	561 67,32	49 1,96	**610** **69,28**	83,14	6,9	36,60	54	180,64	55	-	235,64
2	д. Шиланка	-	-	108 12,96	13 0,52	**121** **13,48**	16,18	11,35	7,26	54	88,79	11	-	99,79
2	**Балыклы-Чукаевское**					**732** **85,68**	**102,82**	**8,6**	**43,92**	**162**	**317,34**	**75,475**	-	**392,81**
3	с. Балыклы-Чукаево	-	-	247 29,64	27 1,08	**274** **30,72**	36,86	3,1	16,44	54	110,40	-	-	110,40
4	с. Крещеные Казыли	-	-	107 12,84	-	**107** **12,84**	15,41	1,28	6,42	54	77,11	0,575	-	77,68
5	с. Старый Арыш	-	-	351 42,12	-	**351** **42,12**	50,54	4,212	21,06	54	129,82	74,9	-	204,72
3	**Бетьковское**					**527** **63,24**	**75,89**	**6,32**	**31,62**	**162**	**275,83**	**84**	-	**359,83**
6	с. Бетьки	-	-	198 23,76	-	**198** **23,76**	28,51	2,38	11,88	54	96,77	20	-	116,77
7	д. Дикое Поле	-	-	35 4,2	-	**35** **4,2**	5,04	0,42	2,10	0	7,56	10	-	17,56
8	д. Малый Атмас	-	-	180 21,6	-	**180** **21,6**	25,92	2,16	10,80	54	92,88	24	-	116,88
9	с. Янчиково	-	-	114 13,68	-	**114** **13,68**	16,42	1,37	6,84	54	78,63	30	-	108,63
4	**Биектауское**	-	-	-	-	**1292** **145,36**	**174,43**	**14,54**	**77,52**	**216**	**482,49**	-	-	**482,49**

№ п/п	Наименование сельских поселений и населенных пунктов	Коммунальный сектор Число жителей Среднесуточный расход, м3/сут					Макс. сут-ый, м^3/сут	Неучтенные расходы (10%), м^3/сут	Полив, м^3/сут	Пожаротушение м^3/сут	Итого	Живот. сектор, м^3/сут	Произ. сектор, м^3/сут	Всего, м^3/сут
		1	2	3	4	всего								
10	с. Биектау	-	-	707 84,84	79 3,16	**786 88,0**	105,60	8,8	47,16	54	215,56		-	215,56
11	с. Околоток-Янгасала	-	-	246 29,52	27 1,08	**273 30,6**	36,72	3,06	16,38	54	110,16		-	110,16
12	п. Урняк	-	-	-	3 0,12	**3 0,12**	0,14	0,012	0,18	0	0,34		-	0,34
13	д. Челны-Баш	-	-	131 15,72	7 0,28	**138 16,0**	19,20	1,6	8,28	54	83,08		-	83,08
14	д. Янавыл	-	-	87 10,44	5 0,2	**92 10,64**	12,77	1,1	5,52	54	73,39		-	73,39
5	**Большеелгинское**	-	-	-	-	**984 118,08**	**141,70**	**11,81**	**59,04**	**108**	**320,55**	**219,5**	-	**540,05**
15	с. Большая Елга	-	-	839 100,68	-	**839 100,68**	120,82	10,07	50,34	54	235,23	146	-	381,23
16	д. Сабакаево	-	-	145 17,4	-	**145 17,4**	20,88	1,74	8,70	54	85,32	73,5	-	158,82
6	**Большекульгинское**	-	-	-	-	**607 72,68**	**87,22**	**7,27**	**36,42**	**162**	**292,91**	**70**	-	**362,91**
17	с. Большая Кульга	-	-	366 43,92	-	**366 43,92**	52,70	4,4	21,96	54	133,06	50	-	183,06
18	д. Большая Осиновка	-	-	82 9,84	-	**82 9,84**	11,81	0,9	4,92	54	71,63	-	-	71,63
19	д. Дон-Урай	-	-	117 14,04	2 0,08	**119 14,12**	16,94	1,4	7,14	54	79,48	20	-	99,48
20	д. Малая Кульга	-	-	40 4,8	-	**40 4,8**	5,76	0,5	2,40	0	8,66	-	-	8,66
7	**Большемашлякское**	-	-	-	-	**722 76,56**	**91,87**	**7,66**	**43,32**	**162**	**304,85**	**133**	-	**437,85**
21	с. Большой Машляк	-	-	286 34,32	71 2,84	**357 37,16**	44,59	3,7	21,42	54	123,71	133	-	256,71
22	с. Бикчураево	-	-	177 21,24	31 1,24	**208 22,48**	26,98	2,2	12,48	54	95,66	-	-	95,66

№ п/п	Наименование сельских поселений и населенных пунктов	Коммунальный сектор Число жителей Среднесуточный расход, м3/сут					Макс. сут-ый, м^3/сут	Неучтенные расходы (10%), м^3/сут	Полив, м^3/сут	Пожаротушение м^3/сут	Итого	Живот. сектор, м^3/сут	Произ. сектор, м^3/сут	Всего, м^3/сут
		1	2	3	4	всего								
23	д. Верхний Машляк	-	-	133 15,96	24 0,96	**157 16,92**	20,30	1,7	9,42	54	85,42	-	-	85,42
8	**Большеошнякское**	-	-	-	-	**571 50,04**	**60,05**	**5**	**34,26**	**108**	**207,31**	**70**	-	**277,31**
24	с. Большой Ошняк	-	-	183 21,96	122 4,88	**305 26,84**	32,21	2,7	18,30	54	107,21	42	-	149,21
25	п. Верхний Ошняк	-	-	-	4 0,16	**4 0,16**	0,19	0,016	0,24	0	0,45	-	-	0,45
26	с. Малый Ошняк	-	-	157 18,84	105 4,2	**262 23,04**	27,65	2,3	15,72	54	99,67	28	-	127,67
9	**Большесалтанское**	-	-	-	-	**298 11,92**	**14,30**	**1,192**	**17,88**	**54**	**87,38**	**2,75**	-	**90,13**
27	с. Большой Салтан	-	-	-	258 10,32	**258 10,32**	12,38	1,032	15,48	54	82,90	2,75	-	85,65
28	п. Губайдулловка	-	-	-	24 0,96	**24 0,96**	1,15	0,1	1,44	0	2,69	-	-	2,69
29	д. Новый Салтан	-	-	-	16 0,64	**16 0,64**	0,77	0,06	0,96	0	1,79	-	-	1,79
10	**Козяково-Челнинское**	-	-	-	-	**644 62,4**	**74,88**	**6,24**	**38,64**	**216**	**335,76**	**200**	-	**535,76**
30	с. Козяково-Челны	-	-	237 28,44	5 0,2	**242 28,64**	34,38	2,86	14,52	54	105,76	180	-	285,76
31	д. Бердибяково	-	-	90 10,8	39 1,56	**129 12,36**	14,86	1,24	7,74	54	77,84	20	-	97,84
32	д. Большое Кадряково	-	-	-	5 0,2	**5 0,2**	0,24	0,02	0,30	0	0,56	-	-	0,56
33	д. Иванаево	-	-	100 12	99 3,96	**199 15,96**	19,10	1,6	11,94	54	86,64	-	-	86,64
34	д. Малое Кадряково	-	-	-	6 0,24	**6 0,24**	0,29	0,024	0,36	0	0,67	-	-	0,67
35	с. Уреево-Челны	-	-	31 3,72	32 1,28	**63 5,0**	6,00	0,5	3,78	54	64,28	-	-	64,28

№ п/п	Наименование сельских поселений и населенных пунктов	Коммунальный сектор Число жителей Среднесуточный расход, м3/сут					Макс. сут-ый, $м^3$/сут	Неучтенные расходы (10%), $м^3$/сут	Полив, $м^3$/сут	Пожаротушение $м^3$/сут	Итого	Живот. сектор, $м^3$/сут	Произ. сектор, $м^3$/сут	Всего, $м^3$/сут
		1	2	3	4	всего								
11	**Корноуховское**	-	-	-	-	**696 68,88**	**82,66**	**6,89**	**41,76**	**108**	**239,31**	**52,5**	-	**291,81**
36	с. Корноухово	-	-	513 61,56	57 2,28	**570 63,84**	76,61	6,38	34,20	54	171,19	12,5	-	183,69
37	с. Зюзино	-	-	-	50 2	**50 2**	2,40	0,2	3,00	0	5,60	-	-	5,60
38	д. Наумово	-	-	-	7 0,28	**7 0,28**	0,34	0,028	0,42	0	0,78	-	-	0,78
39	с. Шетнево-Черемышево	-	-	-	69 2,76	**69 2,76**	3,31	0,28	4,14	54	61,73	40	-	101,73
12	**Кугарчинское**	-	-	-	-	**1194 124,64**	**149,57**	**12,46**	**71,64**	**162**	**395,67**	-	-	**395,67**
40	с. Кугарчино	-	-	861 103,32	215 8,6	**1076 111,92**	134,30	11,19	64,56	108	318,05	-	-	318,05
41	д. Зангар-Куль	-	-	100 12,0	18 0,72	**118 12,72**	15,26	1,27	7,08	54	77,61	-	-	77,61
42	д. Колос (в законе упразднен)	-	-	-	-	-	-	-	0,00	0	#ЗНАЧ!	-	-	#ЗНАЧ!
13	**Кукеевское**	-	-	-	-	**644 25,76**	**30,91**	**2,58**	**38,64**	**54**	**126,13**	-	-	**126,13**
43	с. Кукеево	-	-	-	644 25,76	**644 25,76**	30,91	2,58	38,64	54	126,13	-	-	126,13
14	**Кутлу-Букашское**	-	-	-	-	**2004 199,12**	**238,94**	**19,91**	**120,24**	**216**	**595,09**	**4,125**	-	**599,22**
44	с. Кутлу-Букаш	-	-	901 108,12	300 12	**1201 120,12**	144,14	12,012	72,06	108	336,22	-	-	336,22
45	с. Мамли-Козяково Челны	-	-	149 17,88	73 2,92	**222 20,8**	24,96	2,08	13,32	54	94,36	1,375	-	95,74
46	д. Сатлыган	-	-	14 1,68	37 1,48	**51 3,16**	3,79	0,316	3,06	0	7,17	-	-	7,17
47	д. Тябердино-Челны	-	-	424 50,88	106 4,16	**530 55,04**	66,05	5,5	31,80	54	157,35	2,75	-	160,10

№ п/п	Наименование сельских поселений и населенных пунктов	Коммунальный сектор Число жителей Среднесуточный расход, м3/сут					Макс. сут-ый, м^3/сут	Неучтенные расходы (10%), м^3/сут	Полив, м^3/сут	Пожаротушение м^3/сут	Итого	Живот. сектор, м^3/сут	Произ. сектор, м^3/сут	Всего, м^3/сут
		1	2	3	4	всего								
15	**Масловское**	-	-	-	-	**770 91,2**	**109,44**	**9,12**	**46,20**	**54**	**218,76**	**116,5**	-	**335,26**
48	с. Масловка	-	-	755 90,6	15 0,6	**770 91,2**	109,44	9,12	46,20	54	218,76	116,5	-	335,26
16	**Нижнетимерлекское**	-	-	-	-	**1178 103,84**	**124,61**	**10,38**	**70,68**	**108**	**313,67**	**127**	-	**440,67**
49	с. Верхний Тимерлек	-	-	418 50,16	278 11,12	**696 61,28**	73,54	6,13	41,76	54	175,43	-	-	175,43
50	с. Нижний Тимерлек	-	-	290 34,8	194 7,76	**482 42,56**	51,07	4,26	28,92	54	138,25	127	-	265,25
17	**Новоарышское**	-	-	-	-	**745 89,4**	**107,28**	**8,94**	**44,70**	**54**	**214,92**	**109**	-	**323,92**
51	с. Новый Арыш	-	-	745 89,4	-	**745 89,4**	107,28	8,94	44,70	54	214,92	109	-	323,92
52	Байтеряково (в законе упразднен)	-	-	-	-	-	0,00	0	0,00	0	0,00	-	-	0,00
53	Носово (в законе упразднен)	-	-	-	-	-	0,00	0	0,00	0	0,00	-	-	0,00
18	**Полянское**	-	-	-	-	**790 72,72**	**87,26**	**7,27**	**47,40**	**54**	**195,93**	-	-	**195,93**
54	д. Полянка	-	-	514 61,68	276 11,04	**790 72,72**	87,26	7,27	47,40	54	195,93	-	-	195,93
19	**Русско-Ошнякское**	-	-	-	-	**540 43,2**	**51,84**	**4,3**	**32,40**	**54**	**142,54**	**77,5**	-	**220,04**
55	с. Русский Ошняк	-	-	270 32,4	270 10,8	**540 43,2**	51,84	4,3	32,40	54	142,54	77,5	-	220,04
20	**Сорочье-Горское**	-	-	-	-	**71 7,24**	**8,69**	**0,72**	**4,26**	**54**	**67,67**	-	-	**67,67**
56	с. Сорочьи Горы	-	-	55 6,6	10 0,4	**65 7,0**	8,40	7	3,90	54	73,30	-	-	73,30
57	п. Камский	-	-	-	6 0,24	**6 0,24**	0,29	0,024	0,36	0	0,67	-	-	0,67

№ п/п	Наименование сельских поселений и населенных пунктов	Коммунальный сектор Число жителей Среднесуточный расход, м3/сут					Макс. сут-ый, м³/сут	Неучтенные расходы (10%), м³/сут	Полив, м³/сут	Пожаротушение м³/сут	Итого	Живот. сектор, м³/сут	Произ. сектор, м³/сут	Всего, м³/сут
		1	2	3	4	всего								
21	**Троицко-Урайское**	-	-	-	-	**545 43,64**	**52,37**	**4,36**	**32,70**	**108**	**197,43**	**10,165**	-	**207,59**
58	с. Троицкий Урай	-	-	236 28,32	236 9,44	**472 37,76**	45,31	3,7	28,32	54	131,33	0,165	-	131,50
59	с. Гремячка	-	-	37 4,44	36 1,44	**73 5,88**	7,06	0,58	4,38	54	66,02	10	-	76,02
22	**Урахчинское**	-	-	-	-	**608 58,64**	**70,37**	**5,86**	**36,48**	**162**	**274,71**	**39,975**	-	**314,68**
60	с. Урахча	-	-	259 31,08	111 4,44	**370 35,52**	42,62	3,5	22,20	54	122,32	11	-	133,32
61	с. Мельничный Починок	-	-	123 14,76	53 2,12	**176 16,88**	20,26	1,68	10,56	54	86,50	28,975	-	115,47
62	д. Наратлы	-	-	48 5,76	12 0,48	**60 6,24**	7,49	0,624	3,60	54	65,71	-	-	65,71
63	д. Николаевка	-	-	-	-	-	-	-	0,12	0	0,12	-	-	0,12
23	**Шеморбашское**	-	-	-	-	**581 91,12**	**109,34**	**9,112**	**34,86**	**216**	**369,32**	**2,5**	-	**371,82**
64	с. Шеморбаш	-	-	166 19,92	3 0,12	**169 20,04**	24,05	2	10,14	54	90,19	2,5	-	92,69
65	с. Алан-Полян	-	-	141 16,92	3 0,12	**144 17,04**	20,45	1,7	8,64	54	84,79	-	-	84,79
66	с. Кзыл-Юлдузский лесхоз	-	-	77 9,24	2 0,08	**79 9,32**	11,18	0,9	4,74	54	70,82	-	-	70,82
67	с. Тавларово	-	-	185 22,2	4 0,16	**189 22,36**	26,83	2,236	11,34	54	94,41	-	-	94,41
24	**Шетнево-Тулушское**	-	-	-	-	**382 37,68**	**45,22**	**3,77**	**22,92**	**108**	**179,91**	**11**	-	**190,91**
68	с. Шетнево-Тулуши	-	-	148 17,76	58 2,32	**206 20,08**	24,10	2,01	12,36	54	92,47	-	-	92,47
69	д. Новая Ырга	-	-	132 15,84	44 1,76	**176 17,6**	21,12	1,76	10,56	54	87,44	11	-	98,44

№ п/п	Наименование сельских поселений и населенных пунктов	Коммунальный сектор Число жителей Среднесуточный расход, м3/сут					Макс. сут-ый, $м^3$/сут	Неучтенные расходы (10%), $м^3$/сут	Полив, $м^3$/сут	Пожаротушение $м^3$/сут	Итого	Живот. сектор, $м^3$/сут	Произ. сектор, $м^3$/сут	Всего, $м^3$/сут
		1	2	3	4	всего								
25	**Шумбутское**	-	-	-	-	**594 68,4**	**82,08**	**6,84**	**35,64**	**108**	**232,56**	-	-	**232,56**
70	с. Шумбут	-	-	369 44,28	41 1,64	**410 45,92**	55,10	4,59	24,60	54	138,29	-	-	138,29
71	с. Камский	-	-	-	42 1,68	**42 1,68**	2,02	0,168	2,52	0	4,70	-	-	4,70
72	д. Красный Яр	-	-	-	2 0,08	**2 0,08**	0,10	0,008	0,12	0	0,22	-	-	0,22
73	д. Степановка	-	-	-	-	-	-	-	0,00	0	0	-	-	0,00
74	д. Шестая Речка	-	-	126 15,12	14 5,6	**140 20,72**	24,86	2,07	8,40	54	89,33	-	-	89,33
26	**Шумковское**	-	-	-	-	**349 35,4**	**42,48**	**3,54**	**20,94**	**162**	**228,96**	**9,075**	-	**238,04**
75	с. Шумково	-	-	160 19,2	3 0,12	**163 19,32**	23,18	1,932	9,78	54	88,90	-	-	88,90
76	д. Большой Атмас	-	-	108 12,96	1 0,04	**109 13**	15,60	1,3	6,54	54	77,44	-	-	77,44
77	д. Ошняк-Качкалак	-	-	-	13 0,52	13 0,52	0,62	0,052	0,78	0	1,46	-	-	1,46
78	д. Хутор	-	-	-	64 2,56	**64 2,56**	3,07	0,256	3,84	54	61,17	9,075	-	70,24
27	**Юлсубинское**	-	-	-	-	**1028 41,12**	**49,34**	**4,11**	**61,68**	**108**	**223,13**	-	-	**223,13**
79	с. Юлсубино	-	-	-	503 20,12	**503 20,12**	24,14	2,012	30,18	54	110,34	-	-	110,34
80	с. Ямашево	-	-	-	525 21	**525 21**	25,20	2,1	31,50	54	112,80	-	-	112,80
	Всего						**3577,66**	**298,144**	**1650,30**	**3564**	**9090,11**	**1480,065**	**400**	**10970,17**

Расчетное общее водопотребление на 1 очередь развития

Таблица 2.3.4

№ п/п	Наименование сельских поселений и населенных пунктов	Коммунальный сектор Число жителей Среднесуточный расход, м3/сут					Макс. сут-ый, $м^3$/сут	Неучтенные расходы (10%), $м^3$/сут	Полив, $м^3$/сут	Пожаротушение $м^3$/сут	Итого	Живот. сектор, $м^3$/сут	Произ. сектор, $м^3$/сут	Всего, $м^3$/сут
		1	2	3	4	всего								
	Рыбная Слобода	-	**5300 1007**	**3224 386,88**	-	**8524 1393,88**	**1672,66**	**139,39**	**511,44**	**216**	**2539,49**	-	**480**	**3019,49**
	пгт Рыбная Слобода	-	-	8524 1022,88	-	**8524 1022,88**	1672,66	139,39	511,44	216	2485,49	-	480	3019,49
1	**Анатышское**	-	-		-	**715 85,8**	**102,96**	**8,58**	**42,9**	**108**	**262,44**	**66**	-	**328,44**
1	с. Анатыш	-	-	613 73,56	-	**613 73,56**	88,27	7,36	36,78	54	186,41	55	-	241,41
2	д. Шиланка	-	-	102 12,24	-	**102 12,24**	14,69	1,22	6,12	54	76,03	11	-	87,03
2	**Балыклы-Чукаевское**	-	-	-	-	**704 84,48**	**101,38**	**8,45**	**42,24**	**162**	**314,06**	**75,475**	-	**389,54**
3	с. Балыклы-Чукаево	-	-	243 29,16	-	**243 29,16**	34,99	2,92	14,58	54	106,49	-	-	106,49
4	с. Крещеные Казыли	-	-	106 12,72	-	**106 12,72**	15,26	1,27	6,36	54	76,90	0,575	-	77,47
5	с. Старый Арыш	-	-	355 42,6	-	**355 42,6**	51,12	4,26	21,3	54	130,68	65	-	195,68
3	**Бетьковское**	-	-	-	-	**455 54,6**	**65,52**	**5,46**	**27,3**	**162**	**260,28**	**84**	-	**344,28**
6	с. Бетьки	-	-	186 22,32	-	**186 22,32**	26,78	2,23	11,16	54	94,18	20	-	114,18
7	д. Дикое Поле	-	-	27 3,24	-	**27 3,24**	3,89	0,32	1,62	0	5,83	10	-	15,83
8	д. Малый Атмас	-	-	149 17,88	-	**149 17,88**	21,46	1,79	8,94	54	86,18	24	-	110,18
9	с. Янчиково	-	-	93 11,16	-	**93 11,16**	13,39	1,12	5,58	54	74,09	30	-	104,09
4	**Биектауское**	-	-	-	-	**1239 148,68**	**178,42**	**14,87**	**74,34**	**216**	**483,62**	-	-	**483,62**

№ п/п	Наименование сельских поселений и населенных пунктов	Коммунальный сектор Число жителей Среднесуточный расход, м3/сут					Макс. сут-ый, м^3/сут	Неучтенные расходы (10%), м^3/сут	Полив, м^3/сут	Пожаротушение м^3/сут	Итого	Живот. сектор, м^3/сут	Произ. сектор, м^3/сут	Всего, м^3/сут
		1	2	3	4	всего								
10	с. Биектау	-	-	747 89,64	-	**747 89,64**	107,57	8,96	44,82	54	215,35	-	-	215,35
11	с. Околоток-Янгасала	-	-	266 31,92	-	**266 31,92**	38,30	3,19	15,96	54	111,46	-	-	111,46
12	п. Урняк	-	-	3 0,36	-	**3 0,36**	0,43	0,04	0,18	0	0,65	-	-	0,65
13	д. Челны-Баш	-	-	124 14,88	-	**124 14,88**	17,86	1,49	7,44	54	80,78	-	-	80,78
14	д. Янавыл	-	-	99 11,88	-	**99 11,88**	14,26	1,19	5,94	54	75,38	-	-	75,38
5	**Большеелгинское**	-	-	-	-	**940 112,8**	**135,36**	**11,28**	**56,4**	**108**	**311,04**	**219,5**	-	**530,54**
15	с. Большая Елга	-	-	813 97,56	-	**813 97,56**	117,07	9,76	48,78	54	229,61	146	-	375,61
16	д. Сабакаево	-	-	127 15,24	-	**127 15,24**	18,29	1,52	7,62	54	81,43	73,5	-	154,93
6	**Большекульгинское**	-	-	-	-	**546 65,52**	**78,62**	**6,55**	**32,76**	**108**	**225,94**	**70**	-	**295,94**
17	с. Большая Кульга	-	-	336 40,32	-	**336 40,32**	48,38	4,03	20,16	54	126,58	50	-	176,58
18	д. Большая Осиновка	-	-	48 5,76	-	**48 5,76**	6,91	0,58	2,88	0	10,37	-	-	10,37
19	д. Дон-Урай	-	-	123 14,76	-	**123 14,76**	17,71	1,48	7,38	54	80,57	20	-	100,57
20	д. Малая Кульга	-	-	39 4,68	-	**39 4,68**	5,62	0,47	2,34	0	8,42	-	-	8,42
7	**Большемашлякское**	-	-	-	-	**678 81,36**	**97,63**	**8,14**	**40,68**	**162**	**308,45**	**133**	-	**441,45**
21	с. Большой Машляк	-	-	333 39,96	-	**333 39,96**	47,95	4,00	19,98	54	125,93	133	-	258,93
22	с. Бикчураево	-	-	186 22,32	-	**186 22,32**	26,78	2,23	11,16	54	94,18	-	-	94,18

№ п/п	Наименование сельских поселений и населенных пунктов	Коммунальный сектор Число жителей Среднесуточный расход, м3/сут					Макс. сут-ый, м^3/сут	Неучтенные расходы (10%), м^3/сут	Полив, м^3/сут	Пожаротушение м^3/сут	Итого	Живот. сектор, м^3/сут	Произ. сектор, м^3/сут	Всего, м^3/сут
		1	2	3	4	всего								
23	д. Верхний Машляк	-	-	159 19,08	-	**159 19,08**	22,90	1,91	9,54	54	88,34	-	-	88,34
8	**Большеошнякское**	-	-	-	-	**508 60,96**	**73,15**	**6,10**	**30,48**	**108**	**217,73**	**70**	-	**287,73**
24	с. Большой Ошняк	-	-	277 33,24	-	**277 33,24**	39,89	**3,32**	16,62	54	113,83	42	-	155,83
25	п. Верхний Ошняк	-	-	4 0,48	-	**4 0,48**	0,58	0,05	0,24	0	0,86	-	-	0,86
26	с. Малый Ошняк	-	-	227 27,24	-	**227 27,24**	32,69	2,72	13,62	54	103,03	28	-	131,03
9	**Большесалтанское**	-	-	-	-	**256 30,72**	**36,86**	**3,07**	**15,36**	**54**	**109,30**	**2,75**	-	**112,05**
27	с. Большой Салтан	-	-	223 26,76	-	**223 26,76**	32,11	2,68	13,38	54	102,17	2,75	-	104,92
28	п. Губайдулловка	-	-	19 2,28	-	**19 2,28**	2,74	0,23	1,14	0	4,10	-	-	4,10
29	д. Новый Салтан	-	-	14 1,68	-	**14 1,68**	2,02	0,17	0,84	0	3,02	-	-	3,02
10	**Козяково-Челнинское**	-	-	-	-	**556 66,72**	**80,06**	**6,67**	**33,36**	**216**	**336,10**	**500**	-	**836,10**
30	с. Козяково-Челны	-	-	204 24,48	-	**204 24,48**	29,38	2,45	12,24	54	98,06	480	-	578,06
31	д. Бердибяково	-	-	114 13,68	-	**114 13,68**	16,42	1,37	6,84	54	78,62	20	-	98,62
32	д. Большое Кадряково	-	-	5 0,6	-	**5 0,6**	0,72	0,06	0,3	0	1,08	-	-	1,08
33	д. Иванаево	-	-	173 20,76	-	**173 20,76**	24,91	2,08	10,38	54	91,37	-	-	91,37
34	д. Малое Кадряково	-	-	4 0,48	-	**4 0,48**	0,58	0,05	0,24	0	0,86	-	-	0,86
35	с. Уреево-Челны	-	-	56 6,72	-	**56 6,72**	8,06	0,67	3,36	54	66,10	-	-	66,10

№ п/п	Наименование сельских поселений и населенных пунктов	Коммунальный сектор Число жителей Среднесуточный расход, м3/сут					Макс. сут-ый, м³/сут	Неучтенные расходы (10%), м³/сут	Полив, м³/сут	Пожаротушение м³/сут	Итого	Живот. сектор, м³/сут	Произ. сектор, м³/сут	Всего, м³/сут
		1	2	3	4	всего								
11	**Корноуховское**	-	-	-	-	**605 72,6**	**87,12**	**7,26**	**36,3**	**162**	**292,68**	**52,5**	-	**345,18**
36	с. Корноухово	-	-	485 58,2	-	**485 58,2**	69,84	5,82	29,1	54	158,76	12,5	-	171,26
37	с. Зюзино	-	-	56 6,72	-	**56 6,72**	8,06	0,67	3,36	54	66,10	-	-	66,10
38	д. Наумово	-	-	7 0,84	-	**7 0,84**	1,01	0,08	0,42	0	1,51	-	-	1,51
39	с. Шетнево-Черемышево	-	-	57 6,84	-	**57 6,84**	8,21	0,68	3,42	54	66,31	40	-	106,31
12	**Кугарчинское**	-	-	-	-	**1004 120,48**	**144,58**	**12,05**	**60,24**	**108**	**324,86**	-	-	**324,86**
40	с. Кугарчино	-	-	916 109,92	-	**916 109,92**	131,90	10,99	54,96	54	251,86	-	-	251,86
41	д. Зангар-Куль	-	-	88 10,56	-	**88 10,56**	12,67	1,06	5,28	54	73,01	-	-	73,01
42	д. Колос (в законе упразднен)	-	-	-	-	-	0,00	0,00	0	0	0,00	-	-	0,00
13	**Кукеевское**	-	-	-	-	**571 68,52**	**82,22**	**6,85**	**34,26**	**54**	**177,34**	-	-	177,34
43	с. Кукеево	-	-	571 68,52	-	**571 68,52**	82,22	6,85	34,26	54	177,34	-	-	177,34
14	**Кутлу-Букашское**	-	-	-	-	**2021 242,52**	**291,02**	**24,25**	**121,26**	**216**	**652,54**	**4,125**	-	**656,66**
44	с. Кутлу-Букаш	-	-	1233 147,96	-	**1233 147,96**	177,55	14,80	73,98	108	374,33	-	-	374,33
45	с. Мамли-Козяково Челны	-	-	220 26,4	-	**220 26,4**	31,68	2,64	13,2	54	101,52	1,375	-	102,90
46	д. Сатлыган	-	-	40 4,8	-	**40 4,8**	5,76	0,48	2,4	0	8,64	-	-	8,64
47	д. Тябердино-Челны	-	-	528 63,36	-	**528 63,36**	76,03	6,34	31,68	54	168,05	2,75	-	170,80

№ п/п	Наименование сельских поселений и населенных пунктов	Коммунальный сектор Число жителей Среднесуточный расход, м3/сут					Макс. сут-ый, м^3/сут	Неучтенные расходы (10%), м^3/сут	Полив, м^3/сут	Пожаротушение м^3/сут	Итого	Живот. сектор, м^3/сут	Произ. сектор, м^3/сут	Всего, м^3/сут
		1	2	3	4	всего								
15	**Масловское**	-	-	-	-	**702 84,24**	**101,09**	**8,42**	**42,12**	**54**	**205,63**	**116,5**	-	**322,13**
48	с. Масловка			702 84,24	-	**702 84,24**	101,09	8,42	42,12	54	205,63	116,5	-	322,13
16	**Нижнетимерлекское**	-	-	-	-	**1111 133,32**	**159,98**	**13,33**	**66,66**	**108**	**347,98**	**127**	-	**474,98**
49	с. Верхний Тимерлек			657 78,84	-	**657 78,84**	94,61	7,88	39,42	54	195,91	-	-	195,91
50	с. Нижний Тимерлек	-	-	454 54,48	-	**454 54,48**	65,38	5,45	27,24	54	152,06	127	-	279,06
17	**Новоарышское**	-	-	-	-	**676 81,12**	**97,34**	**8,11**	**40,56**	**54**	**200,02**	**109**	-	**309,02**
51	с. Новый Арыш	-	-	676 81,12	-	**676 81,12**	97,34	8,11	40,56	54	200,02	109	-	309,02
52	Байтеряково (в законе упразднен)	-	-	-	-	-	0,00	0,00	0	0	0,00	-	-	0,00
53	Носово (в законе упразднен)	-	-	-	-	-	0,00	0,00	0	0	0,00	-	-	0,00
18	**Полянское**	-	-	-	-	**831 99,72**	**119,66**	**9,97**	**49,86**	**54**	**233,50**	-	-	**233,50**
54	д. Полянка			831 99,72	-	**831 99,72**	119,66	9,97	49,86	54	233,50	-	-	233,50
19	**Русско-Ошнякское**	-	-	-	-	**479 57,48**	**68,98**	**5,75**	**28,74**	**54**	**157,46**	**77,5**	-	**234,96**
55	с. Русский Ошняк	-	-	479 57,48	-	**479 57,48**	68,98	5,75	28,74	54	157,46	77,5	-	234,96
20	**Сорочье-Горское**	-	-	-	-	**61 7,32**	**8,78**	**0,73**	**3,66**	**54**	**67,18**	-	-	**67,18**
56	с. Сорочьи Горы	-	-	55 6,6	-	**55 6,6**	7,92	0,66	3,3	54	65,88	-	-	65,88
57	п. Камский	-	-	6 0,72	-	**6 0,72**	0,86	0,07	0,36	0	1,30	-	-	1,30

№ п/п	Наименование сельских поселений и населенных пунктов	Коммунальный сектор Число жителей Среднесуточный расход, м3/сут					Макс. сут-ый, м^3/сут	Неучтенные расходы (10%), м^3/сут	Полив, м^3/сут	Пожаротушение м^3/сут	Итого	Живот. сектор, м^3/сут	Произ. сектор, м^3/сут	Всего, м^3/сут
		1	2	3	4	всего								
21	**Троицко-Урайское**	-	-	-	-	**525 63**	**75,60**	**6,30**	**31,5**	**54**	**167,40**	**10,165**	-	**177,57**
58	с. Троицкий Урай	-	-	476 57,12	-	**476 57,12**	68,54	5,71	28,56	54	156,82	0,165	-	156,98
59	с. Гремячка	-	-	49 5,88	-	**49 5,88**	7,06	0,59	2,94	0	10,58	10	-	20,58
22	**Урахчинское**	-	-	-	-	**507 60,84**	**73,01**	**6,08**	**30,42**	**162**	**271,51**	**39,975**	-	**311,49**
60	с. Урахча	-	-	301 36,12	-	**301 36,12**	43,34	3,61	18,06	54	119,02	11	-	130,02
61	с. Мельничный Починок	-	-	144 17,28	-	**144 17,28**	20,74	1,73	8,64	54	85,10	28,975	-	114,08
62	д. Наратлы	-	-	60 7,2	-	**60 7,2**	8,64	0,72	3,6	54	66,96	-	-	66,96
63	д. Николаевка	-	-	2 0,24	-	**2 0,24**	0,29	0,02	0,12	0	0,43	-	-	0,43
23	**Шеморбашское**	-	-	-	-	**479 57,48**	**68,98**	**5,75**	**28,74**	**216**	**319,46**	**2,5**	-	**321,96**
64	с. Шеморбаш	-	-	148 17,76	-	**148 17,76**	21,31	1,78	8,88	54	85,97	2,5	-	88,47
65	с. Алан-Полян	-	-	117 14,04	-	**117 14,04**	16,85	1,40	7,02	54	79,27	-	-	79,27
66	с. Кзыл-Юлдузский лесхоз	-	-	54 6,48	-	**54 6,48**	7,78	0,65	3,24	54	65,66	-	-	65,66
67	с. Тавларово	-	-	160 19,2	-	**160 19,2**	23,04	1,92	9,6	54	88,56	-	-	88,56
24	**Шетнево-Тулушское**	-	-	-	-	**334 40,08**	**48,10**	**4,01**	**20,04**	**108**	**180,14**	**11**	-	**191,14**
68	с. Шетнево-Тулуши	-	-	175 21	-	**175 21**	25,20	2,10	10,5	54	91,80	-	-	91,80
69	д. Новая ЫРга	-	-	159 19,08	-	**159 19,08**	22,90	1,91	9,54	54	88,34	11	-	99,34

№ п/п	Наименование сельских поселений и населенных пунктов	Коммунальный сектор Число жителей Среднесуточный расход, м3/сут					Макс. сут-ый, м^3/сут	Неучтенные расходы (10%), м^3/сут	Полив, м^3/сут	Пожаротушение м^3/сут	Итого	Живот. сектор, м^3/сут	Произ. сектор, м^3/сут	Всего, м^3/сут
		1	2	3	4	всего								
25	**Шумбутское**	-	-	-	-	**526 63,12**	**75,74**	**6,31**	**31,56**	**108**	**221,62**	-	-	**221,62**
70	с. Шумбут	-	-	367 44,04	-	**367 44,04**	52,85	4,40	22,02	54	133,27	-	-	133,27
71	с. Камский	-	-	39 4,68	-	**39 4,68**	5,62	0,47	2,34	0	8,42	-	-	8,42
72	д. Красный Яр	-	-	2 0,24	-	**2 0,24**	0,29	0,02	0,12	0	0,43	-	-	0,43
73	д. Степановка	-	-	-	-	-	-	-	-	-	-	-	-	-
74	д. Шестая Речка	-	-	118 14,16	-	**118 14,16**	16,99	1,42	7,08	54	79,49	-	-	79,49
26	**Шумковское**	-	-	-	-	**252 30,24**	**36,29**	**3,02**	**15,12**	**162**	**216,43**	**9,075**	-	**225,51**
75	с. Шумково	-	-	122 14,64	-	**122 14,64**	17,57	1,46	7,32	54	80,35	-	-	80,35
76	д. Большой Атмас	-	-	61 7,32	-	**61 7,32**	8,78	0,73	3,66	54	67,18	-	-	67,18
77	д. Ошняк-Качкалак	-	-	11 1,32	-	**11 1,32**	1,58	0,13	0,66	0	2,38	-	-	2,38
78	д. Хутор	-	-	58 6,96	-	**58 6,96**	8,35	0,70	3,48	54	66,53	9,075	-	75,60
27	**Юлсубинское**	-	-	-	-	**962 115,44**	**138,53**	**11,54**	**57,72**	**108**	**315,79**	-	-	**315,79**
79	с. Юлсубино	-	-	463 55,56	-	**463 55,56**	66,67	5,56	27,78	54	154,01	-	-	154,01
80	с. Ямашево	-	-	499 59,88	-	**499 59,88**	71,86	5,99	29,94	54	161,78	-	-	161,78
	Всего						**4299,65**	**352,56**	**1606,02**	**3402**	**9665,97**	**1780,06**	**480**	**11748,70**

Расчетное общее водопотребление на расчетный срок развития

Таблица 2.3.5

№ п/п	Наименование сельских поселений и населенных пунктов	Коммунальный сектор Число жителей Среднесуточный расход, м3/сут					Макс. сут-ый, м³/сут	Неучтенные расходы (10%), м³/сут	Полив, м³/сут	Пожаротушение м³/сут	Итого	Живот. сектор, м³/сут	Произ. сектор, м³/сут	Всего, м³/сут
		1	2	3	4	всего								
	Рыбная Слобода	-	-	-	-	**9557 1590,15**	**1908,18**	**159,02**	**573,42**	**216**	**2856,62**	-	**576**	**3432,62**
	пгт Рыбная Слобода	-	**6333 1203,27**	3224 386,88	-	**9557 1590,15**	1908,18	159,02	573,42	216	**2856,62**	-	576	3432,62
1	**Анатышское**	-	-	-	-	**618 74,16**	**88,99**	**7,42**	**37,08**	**108**	**241,49**	**66,00**	-	**307,49**
1	с. Анатыш	-	-	547 65,64	-	547 65,64	78,77	6,56	32,82	54	**172,15**	55,00	-	227,15
2	д. Шиланка	-	-	71 8,52	-	71 8,52	10,22	0,85	4,26	54	**69,34**	11,00	-	80,34
2	**Балыклы-Чукаевское**	-	-	-	-	**589 70,68**	**84,82**	**7,07**	**35,34**	**162**	**289,22**	**75,48**	-	**364,70**
3	с. Балыклы-Чукаево	-	-	182 21,84	-	182 21,84	26,21	2,18	10,92	54	**93,31**	-	-	93,31
4	с. Крещеные Казыли	-	-	93 11,16	-	93 11,16	13,39	1,12	5,58	54	**74,09**	0,58	-	74,66
5	с. Старый Арыш	-	-	314 37,68	-	314 37,68	45,22	3,77	18,84	54	**121,82**	65,00	-	186,82
3	**Бетьковское**	-	-	-	-	**327 39,24**	**47,09**	**3,92**	**19,62**	**162**	**232,63**	**84,00**	-	**316,63**
6	с. Бетьки	-	-	153 18,36	-	153 18,36	22,03	1,84	9,18	54	**87,05**	20,00	-	107,05
7	д. Дикое Поле	-	-	19 2,28	-	19 2,28	2,74	0,23	1,14	0	**4,10**	10,00	-	14,10
8	д. Малый Атмас	-	-	96 11,52	-	96 11,52	13,82	1,15	5,76	54	**74,74**	24,00	-	98,74
9	с. Янчиково	-	-	59 7,08	-	59 7,08	8,50	0,71	3,54	54	**66,74**	30,00	-	96,74

№ п/п	Наименование сельских поселений и населенных пунктов	Коммунальный сектор Число жителей Среднесуточный расход, м3/сут					Макс. сут-ый, м^3/сут	Неучтенные расходы (10%), м^3/сут	Полив, м^3/сут	Пожаротушение м^3/сут	Итого	Живот. сектор, м^3/сут	Произ. сектор, м^3/сут	Всего, м^3/сут
		1	2	3	4	всего								
4	**Биектауское**	-	-	-	-	**1044 125,28**	**150,34**	**12,53**	**62,64**	**216**	**441,50**	-	-	**441,50**
10	с. Биектау	-	-	626 75,12	-	626 75,12	90,14	7,51	37,56	54	**189,22**	-	-	189,22
11	с. Околоток-Янгасала	-	-	233 27,96	-	233 27,96	33,55	2,80	13,98	54	**104,33**	-	-	104,33
12	п. Урняк	-	-	1 0,12	-	1 0,12	0,14	0,01	0,06	0	**0,22**	-	-	0,22
13	д. Челны-Баш	-	-	93 11,16	-	93 11,16	13,39	1,12	5,58	54	**74,09**	-	-	74,09
14	д. Янавыл	-	-	91 10,92	-	91 10,92	13,10	1,09	5,46	54	**73,66**	-	-	73,66
5	**Большеелгинское**	-	-	-	-	**794 95,28**	**114,34**	**9,53**	**47,64**	**108**	**279,50**	**219,50**	-	**499,00**
15	с. Большая Елга	-	-	704 84,48	-	704 84,48	101,38	8,45	42,24	54	**206,06**	146,00	-	352,06
16	д. Сабакаево	-	-	90 10,8	-	90 10,8	12,96	1,08	5,40	54	**73,44**	73,50	-	146,94
6	**Большекульгинское**	-	-	-	-	**451 54,12**	**64,94**	**5,41**	**27,06**	**108**	**205,42**	**70,00**	-	**275,42**
17	с. Большая Кульга	-	-	260 31,2	-	260 31,2	37,44	3,12	15,60	54	**110,16**	50,00	-	160,16
18	д. Большая Осиновка	-	-	43 5,16	-	43 5,16	6,19	0,52	2,58	0	**9,29**	-	-	9,29
19	д. Дон-Урай	-	-	114 13,68	-	114 13,68	16,42	1,37	6,84	54	**78,62**	20,00	-	98,62
20	д. Малая Кульга	-	-	34 4,08	-	34 4,08	4,90	0,41	2,04	0	**7,34**	-	-	7,34
7	**Большемашлякское**	-	-	-	-	**560 67,2**	**80,64**	**6,72**	**33,60**	**162**	**282,96**	**133,00**	-	**415,96**
21	с. Большой Машляк	-	-	270 32,4	-	270 32,4	38,88	3,24	16,20	54	**112,32**	133,00	-	245,32

№ п/п	Наименование сельских поселений и населенных пунктов	Коммунальный сектор Число жителей Среднесуточный расход, м3/сут					Макс. сут-ый, м³/сут	Неучтенные расходы (10%), м³/сут	Полив, м³/сут	Пожаротушение м³/сут	Итого	Живот. сектор, м³/сут	Произ. сектор, м³/сут	Всего, м³/сут
		1	2	3	4	всего								
22	с. Бикчураево	-	-	141 16,92	-	141 16,92	20,30	1,69	8,46	54	**84,46**	-	-	84,46
23	д. Верхний Машляк	-	-	149 17,88	-	149 17,88	21,46	1,79	8,94	54	**86,18**	-	-	86,18
8	**Большеошнякское**	-	-	-	-	**380 45,6**	**54,72**	**4,56**	**22,80**	**108**	**190,08**	**70,00**	-	**260,08**
24	с. Большой Ошняк	-	-	213 25,56	-	213 25,56	30,67	2,56	12,78	54	**100,01**	42,00	-	142,01
25	п. Верхний Ошняк	-	-	4 0,48	-	4 0,48	0,58	0,05	0,24	0	**0,86**	-	-	0,86
26	с. Малый Ошняк	-	-	163 19,56	-	163 19,56	23,47	1,96	9,78	54	**89,21**	28,00	-	117,21
9	**Большесалтанское**	-	-	-	-	**172 20,64**	**24,77**	**2,06**	**10,32**	**54**	**91,15**	**2,75**	-	**93,90**
27	с. Большой Салтан	-	-	156 18,72	-	156 18,72	22,46	1,87	9,36	54	**87,70**	2,75	-	90,45
28	п. Губайдулловка	-	-	10 1,2	-	10 1,2	1,44	0,12	0,60	0	**2,16**	-	-	2,16
29	д. Новый Салтан	-	-	6 0,72	-	6 0,72	0,86	0,07	0,36	0	**1,30**	-	-	1,30
10	**Козяково-Челнинское**	-	-	-	-	**394 47,28**	**56,74**	**4,73**	**23,64**	**162**	**247,10**	**500,00**	-	**747,10**
30	с. Козяково-Челны	-	-	136 16,32	-	136 16,32	19,58	1,63	8,16	54	**83,38**	480,00	-	563,38
31	д. Бердибяково	-	-	88 10,56	-	88 10,56	12,67	1,06	5,28	54	**73,01**	20,00	-	93,01
32	д. Большое Кадряково	-	-	5 0,6	-	5 0,6	0,72	0,06	0,30	0	**1,08**	-	-	1,08
33	д. Иванаево	-	-	124 14,88	-	124 14,88	17,86	1,49	7,44	54	**80,78**	-	-	80,78
34	д. Малое Кадряково	-	-	-	-	-	0,00	0,00	0,00	0	**0,00**	-	-	0,00
35	с. Уреево-Челны	-	-	41 4,92	-	41 4,92	5,90	0,49	2,46	0	**8,86**	-	-	8,86

№ п/п	Наименование сельских поселений и населенных пунктов	Коммунальный сектор Число жителей Среднесуточный расход, м3/сут					Макс. сут-ый, м³/сут	Неучтенные расходы (10%), м³/сут	Полив, м³/сут	Пожаротушение м³/сут	Итого	Живот. сектор, м³/сут	Произ. сектор, м³/сут	Всего, м³/сут
		1	2	3	4	всего								
11	**Корноуховское**	-	-	-	-	**501 60,12**	**72,14**	**6,01**	**30,06**	**108**	**216,22**	**52,50**	-	**268,72**
36	с. Корноухово	-	-	404 48,48	-	404 48,48	58,18	4,85	24,24	54	**141,26**	12,50	-	153,76
37	с. Зюзино	-	-	59 7,08	-	59 7,08	8,50	0,71	3,54	54	**66,74**	-	-	66,74
38	д. Наумово	-	-	4 0,48	-	4 0,48	0,58	0,05	0,24	0	**0,86**	-	-	0,86
39	с. Шетнево-Черемышево	-	-	34 4,08	-	34 4,08	4,90	0,41	2,04	0	**7,34**	40,00	-	47,34
12	**Кугарчинское**	-	-	-	-	**842 101,04**	**121,25**	**10,10**	**50,52**	**54**	**235,87**	-	-	**235,87**
40	с. Кугарчино	-	-	807 96,84	-	807 96,84	116,21	9,68	48,42	54	**228,31**	-	-	228,31
41	д. Зангар-Куль	-	-	35 4,2	-	35 4,2	5,04	0,42	2,10	0	**7,56**	-	-	7,56
42	д. Колос (в законе упразднен)	-	-	-	-	-	0,00	0,00	0,00	0	**0,00**	-	-	0,00
13	**Кукеевское**	-	-	-	-	**440 52,8**	**63,36**	**5,28**	**26,40**	**54**	**149,04**	-	-	**149,04**
43	с. Кукеево	-	-	440 52,8	-	440 52,8	63,36	5,28	26,40	54	**149,04**	-	-	149,04
14	**Кутлу-Букашское**	-	-	-	-	**1953 234,36**	**281,23**	**23,44**	**117,18**	**216**	**637,85**	**4,13**	-	**641,97**
44	с. Кутлу-Букаш	-	-	1222 146,64	-	1222 146,64	175,97	14,66	73,32	108	**371,95**	-	-	371,95
45	с. Мамли-Козяково Челны	-	-	201 24,12	-	201 24,12	28,94	2,41	12,06	54	**97,42**	1,38	-	98,79
46	д. Сатлыган	-	-	21 2,52	-	21 2,52	3,02	0,25	1,26	0	**4,54**	-	-	4,54
47	д. Тябердино-Челны	-	-	509 61,08	-	509 61,08	73,30	6,11	30,54	54	**163,94**	2,75	-	166,69

№ п/п	Наименование сельских поселений и населенных пунктов	Коммунальный сектор Число жителей Среднесуточный расход, м3/сут					Макс. сут-ый, м^3/сут	Неучтенные расходы (10%), м^3/сут	Полив, м^3/сут	Пожаротушение м^3/сут	Итого	Живот. сектор, м^3/сут	Произ. сектор, м^3/сут	Всего, м^3/сут
		1	2	3	4	всего								
15	**Масловское**	-	-	-	-	**556 66,72**	**80,06**	**6,67**	**33,36**	**54**	**174,10**	**116,50**	-	**290,60**
48	с. Масловка			556 66,72	-	556 66,72	80,06	6,67	33,36	54	**174,10**	116,50	-	290,60
16	**Нижнетимерлекское**	-	-	-	-	**917 110,04**	**132,05**	**11,00**	**55,02**	**108**	**306,07**	**127,00**	-	**433,07**
49	с. Верхний Тимерлек			535 64,2	-	535 64,2	77,04	6,42	32,10	54	**169,56**	-	-	169,56
50	с. Нижний Тимерлек	-	-	382 45,84	-	382 45,84	55,01	4,58	22,92	54	**136,51**	127,00	-	263,51
17	**Новоарышское**	-	-	-	-	**569 68,28**	**81,94**	**6,83**	**34,14**	**54**	**176,90**	**109,00**	-	**285,90**
51	с. Новый Арыш	-	-	569 68,28	-	569 68,28	81,94	6,83	34,14	54	**176,90**	109,00	-	285,90
52	Байтеряково (в законе упразднен)	-	-	-	-	-	0,00	0,00	0,00	0	**0,00**	-	-	0,00
53	Носово (в законе упразднен)	-	-	-	-	-	0,00	0,00	0,00	0	**0,00**	-	-	0,00
18	**Полянское**	-	-	-	-	**839 100,68**	**120,82**	**10,07**	**50,34**	**54**	**235,22**	-	-	**235,22**
54	д. Полянка			839 100,68	-	839 100,68	120,82	10,07	50,34	54	**235,22**	-	-	235,22
19	**Русско-Ошнякское**	-	-	-	-	**444 53,28**	**63,94**	**5,33**	**26,64**	**54**	**149,90**	**77,50**	-	**227,40**
55	с. Русский Ошняк	-	-	444 53,28	-	444 53,28	63,94	5,33	26,64	54	**149,90**	77,50	-	227,40
20	**Сорочье-Горское**	-	-	-	-	**42 5,04**	**6,05**	**0,50**	**2,52**	**0**	**9,07**	-	-	**9,07**
56	с. Сорочьи Горы	-	-	36 4,32	-	36 4,32	5,18	0,43	2,16	0	**7,78**	-	-	7,78
57	п. Камский	-	-	6 0,72	-	6 0,72	0,86	0,07	0,36	0	**1,30**	-	-	1,30

№ п/п	Наименование сельских поселений и населенных пунктов	Коммунальный сектор Число жителей Среднесуточный расход, м3/сут					Макс. сут-ый, м³/сут	Неучтенные расходы (10%), м³/сут	Полив, м³/сут	Пожаротушение м³/сут	Итого	Живот. сектор, м³/сут	Произ. сектор, м³/сут	Всего, м³/сут
		1	2	3	4	всего								
21	**Троицко-Урайское**	-	-	-	-	**468 56,16**	**67,39**	**5,62**	**28,08**	**54**	**155,09**	**10,17**	-	**165,25**
58	с. Троицкий Урай	-	-	457 54,84	-	457 54,84	65,81	5,48	27,42	54	**152,71**	0,17	-	152,88
59	с. Гремячка	-	-	11 1,32	-	11 1,32	1,58	0,13	0,66	0	**2,38**	10,00	-	12,38
22	**Урахчинское**	-	-	-	-	**327 39,24**	**47,09**	**3,92**	**19,62**	**162**	**232,63**	**39,98**	-	**272,61**
60	с. Урахча	-	-	186 22,32	-	186 22,32	26,78	2,23	11,16	54	**94,18**	11,00	-	105,18
61	с. Мельничный Починок	-	-	85 10,2	-	85 10,2	12,24	1,02	5,10	54	**72,36**	28,98	-	101,34
62	д. Наратлы	-	-	55 6,6	-	55 6,6	7,92	0,66	3,30	54	**65,88**	-	-	65,88
63	д. Николаевка	-	-	1 0,12	-	1 0,12	0,14	0,01	0,06	0	**0,22**	-	-	0,22
23	**Шеморбашское**	-	-	-	-	**305 36,6**	**43,92**	**3,66**	**18,30**	**162**	**227,88**	**2,50**	-	**230,38**
64	с. Шеморбаш	-	-	108 12,96	-	108 12,96	**15,55**	1,30	6,48	54	**77,33**	2,50	-	79,83
65	с. Алан-Полян	-	-	71 8,52	-	71 8,52	10,22	0,85	4,26	54	**69,34**	-	-	69,34
66	с. Кзыл-Юлдузский лесхоз	-	-	17 2,04	-	17 2,04	2,45	0,20	1,02	0	**3,67**	-	-	3,67
67	с. Тавларово	-	-	109 13,08	-	109 13,08	15,70	1,31	6,54	54	**77,54**	-	-	77,54
24	**Шетнево-Тулушское**	-	-	-	-	**233 27,96**	**33,55**	**2,80**	**13,98**	**108**	**158,33**	**11,00**	-	**169,33**
68	с. Шетнево-Тулуши	-	-	115 13,8	-	115 13,8	16,56	1,38	6,90	54	**78,84**	-	-	78,84
69	д. Новая Ырга	-	-	118 14,16	-	118 14,16	16,99	1,42	7,08	54	**79,49**	11,00	-	90,49

№ п/п	Наименование сельских поселений и населенных пунктов	Коммунальный сектор Число жителей Среднесуточный расход, м3/сут					Макс. сут-ый, м^3/сут	Неучтенные расходы (10%), м^3/сут	Полив, м^3/сут	Пожаротушение м^3/сут	Итого	Живот. сектор, м^3/сут	Произ. сектор, м^3/сут	Всего, м^3/сут
		1	2	3	4	всего								
25	**Шумбутское**	-	-	-	-	**401 48,12**	**57,74**	**4,81**	**24,06**	**108**	**194,62**	-	-	**194,62**
70	с. Шумбут	-	-	278 33,36	-	278 33,36	40,03	3,34	16,68	54	**114,05**	-	-	114,05
71	с. Камский	-	-	31 3,72	-	31 3,72	4,46	0,37	1,86	0	**6,70**	-	-	6,70
72	д. Красный Яр	-	-	-	-	-	0,00	0,00	0,00	0	**0,00**	-	-	0,00
73	д. Степановка	-	-	-	-	-	0,00	0,00	0,00	0	**0,00**	-	-	0,00
74	д. Шестая Речка	-	-	92 11,04	-	92 11,04	13,25	1,10	5,52	54	**73,87**	-	-	73,87
26	**Шумковское**	-	-	-	-	**180 21,6**	**25,92**	**2,16**	**10,80**	**54**	**92,88**	**9,08**	-	**101,96**
75	с. Шумково	-	-	86 10,32	-	86 10,32	12,38	1,03	5,16	54	**72,58**	-	-	72,58
76	д. Большой Атмас	-	-	38 4,56	-	38 4,56	5,47	0,46	2,28	0	**8,21**	-	-	8,21
77	д. Ошняк-Качкалак	-	-	5 0,6	-	5 0,6	0,72	0,06	0,30	0	**1,08**	-	-	1,08
78	д. Хутор	-	-	51 6,12	-	51 6,12	7,34	0,61	3,06	0	**11,02**	9,08	-	20,09
27	**Юлсубинское**	-	-	-	-	**777 93,24**	**111,89**	**9,32**	**46,62**	**108**	**275,83**	-	-	**275,83**
79	с. Юлсубино	-	-	359 43,08	-	359 43,08	51,70	4,31	21,54	54	**131,54**	-	-	131,54
80	с. Ямашево	-	-	418 50,16	-	418 50,16	60,19	5,02	25,08	54	**144,29**	-	-	144,29
	Всего						**4085,89**	**340,49**	**1480,80**	**3078**	**8985,18**	**1780,07**	**576**	**10738,78**

2.5. Развитие системы водоснабжения на I очередь (2012-2020гг.) и на расчетный срок (2020-2035гг.)

Основные направления развития водоснабжения – бесперебойное обеспечение населения района водой питьевого качества, повышение надежности систем, сокращение количества аварий на сетях, увеличение пропускной способности сетей, уменьшение потерь воды.

В настоящее время разработаны государственные программы: программа «Комплексное развитие систем коммунальной инфраструктуры в Рыбно-Слободском муниципальном районе Республики Татарстан», Государственная программа «Чистая вода» для обеспечения населения чистой питьевой водой.

Выполнение мероприятий, заложенных в программы, позволит создать систему эффективного управления в секторе водоснабжения и водоотведения:

- обеспечение долгосрочного финансирования и привлечение частных инвестиций на основе софинансирования частных инвестиций и механизма инвестиционных фондов;
- стимулирование производства отечественного инновационного оборудования;
- реализацию региональных и местных программ в секторе водоснабжения и водоотведения;
- реализацию мероприятий по стимулированию производства инновационного отечественного оборудования в сфере водоснабжения и водоотведения;
- реализацию программ обеспечения чистой питьевой водой важнейших объектов социальной инфраструктуры.

В рамках реализации концепции развития района предусматривается выполнение следующих мероприятий:

1. геологическое изучение питьевых подземных вод посредством проведения поисково-оценочных работ и разведки месторождений подземных вод;
2. выполнить поисково-оценочные работы для хозяйственно-питьевого водоснабжения в населенных пунктах: с. Большой Салтан, п.Губайдулловка, д. Новый Салтан, с. Зюзино, с. Шетнево-Черемышево, с.Кугарчино, с. Кукеево, с. Юлсубино, с. Ямашево;
3. реконструкция, модернизация существующих водозаборов, строительство станций очистки воды с применением более эффективных методов очистки, в том числе современных фильтрующих материалов, мембранного метода глубокой доочистки питьевой воды, наиболее эффективных и экономичных реагентов, новых методов и средств для обеззараживания воды и обеспечения ее эпидемиологической безопасности в с.Анатыш, д. Шиланка, с. Урахча, с. Шумково, д. Большой Атмас;

4. устройство водозаборов подземных вод (бурение новых скважин, каптаж подземной воды) в населенных пунктах (представлено в таблице 2.5.1), в которых отсутствует централизованный водопровод или ожидается дефицит в воде в связи с увеличением численности населения и освоения новых земельных участков, улучшения степени благоустройства жилых зданий.

Таблица 2.5.1

№ пп	Наименование населенного пункта	Количество новых скважин, шт		Количество новых водонапорных башен, резервуаров чистой воды, шт	
		На I-ую очередь	На расчетный срок	На I-ую очередь	На расчетный срок
1	пгт Рыбная Слобода	2	1	2	1
2	с. Анатыш	1	-	1	-
3	с. Большая Елга	1	-	1	-
4	с. Большой Салтан	1	-	1	-
5	п. Губайдулловка	1	-	1	-
6	д. Новый Салтан	1	-	1	-
7	с. Зюзино	1	-	1	-
8	с.Шетнево-Черемышево	1	-	1	-
9	с.Кугарчино	1	-	1	-
10	с. Кукеево	2	-	2	-
11	с. Сорочьи Горы (летний период)	1	-	1	-
12	с. Юлсубино	2	-	2	-
13	с. Ямашево	2	-	2	-
	Всего:	**17**	**1**	**17**	**1**

Примечание: 1. водоснабжение как существующих, так и предлагаемых крупных объектов агропромышленного комплекса (животноводческие фермы) предлагается организовать от собственных источников водоснабжения (арт.скважины, каптаж родников и др.);

2. Количество артезианских скважин, емкости резервуаров, производительности насосных станций, протяженность водопроводной сети уточняются на последующих стадиях проектирования после пробных откачек и определения дебита скважины, проведения гидравлического расчета.

5. реконструкция или замена водонапорных башен в населенных пунктах (представлено в таблице 2.5.2):

Таблица 2.5.2

№ пп	Наименование населенного пункта, сельского поселения	Замена или реконструкция водонапорных башен, шт	
		На I-ую очередь	На расчетный срок
1	с. Балыклы-Чукаево	1	-
2	с. Крещеные Казыли	1	-
3	с. Старый Арыш	1	-
4	с. Большой Ошняк	1	-
5	с. Малый Ошняк	1	-

№ пп	Наименование населенного пункта, сельского поселения	Замена или реконструкция водонапорных башен, шт	
		На I-ую очередь	На расчетный срок
6	с. Кутлу-Букаш	2	-
7	с. Верхний Тимерлек	1	-
8	с. Урахча	2	-
	Всего:	**10**	**-**

6. строительство сетей водоснабжения с применением труб из современных материалов на основе современных технологий до 2035г.:

Таблица 2.5.3

№ пп	Наименование населенного пункта	Протяженность водопроводных сетей, км
1	с. Балыклы-Чукаево	1,5
2	с. Большой Салтан	4,0
3	п. Губайдулловка	1,5
4	д. Новый Салтан	1,5
5	с. Кукеево	5,0
6	с. Кутлу-Букаш	2,0
7	д. Сатлыган	3,5
	Всего:	**19,0**

Примечание: протяженность, диаметры водоводов и уличных сетей уточняются на последующих стадиях проектирования после проведения гидравлического расчета.

7. реконструкция и замена сетей водоснабжения с применением труб из современных материалов на основе современных технологий до 2020г.:

Таблица 2.5.4

№ пп	Наименование населенного пункта	Протяженность водопроводных сетей, км
1	пгт Рыбная Слобода	20,0
2	с.Анатыш	4,0
3	д. Шиланка	0,7
4	с. Балыклы-Чукаево	4,0
5	с. Крещеные Казыли	2,5
6	с. Старый Арыш	4,0
7	с. Бетьки	3,0
8	д. Дикое Поле	1,5
9	д. Малый Атмас	2,0
10	с. Янчиково	2,0
11	с. Биектау	7,0
12	с. Околоток-Янгасала	0,8
13	с. Большая Кульга	3,5
14	д. Большая Осиновка	2,0
15	д. Дон-Урай	2,5
16	д. Малая Кульга	0,8
17	с. Уреево-Челны	1,0

№ пп	Наименование населенного пункта	Протяженность водопроводных сетей, км
18	с. Корноухово	5,0
19	с.Кугарчино	5,0
20	д. Зангар-Куль	1,5
21	с. Кутлу-Букаш	12,0
22	с. Масловка	2,5
23	с. Верхний Тимерлек	12,0
24	с. Новый Арыш	4,0
25	д. Полянка	1,5
26	с. Русский Ошняк	5,0
27	с. Урахча	4,0
28	с. Шеморбаш	2,5
29	с. Алан-Полян	2,5
30	с. Кзыл-Юлдузский лесхоз	2,0
31	с. Тавларово	2,5
32	с. Шетнево-Тулуши	1,0
33	д. Новая Ырга	1,0
34	д. Шестая Речка	3,0
35	с. Шумково	1,2
	Всего:	**129,5**

8. Организация зон санитарной охраны на существующих скважинах:

Таблица 2.5.5

№ пп	Наименование населенного пункта	Устройство зоны санитарной охраны, шт
1	с. Анатыш	1
2	д. Шиланка	1
3	с. Балыклы-Чукаево	2
4	с. Крещеные Казыли	1
5	с. Старый Арыш	2
6	с. Бетьки	2
7	д. Дикое Поле	1
8	д. Малый Атмас	1
9	с. Янчиково	2
10	с. Околоток-Янгасала	2
11	д. Янавыл	1
12	д. Сабакаево	1
13	д. Большая Осиновка	1
14	д. Дон-Урай	1
15	д. Малая Кульга	1
16	с. Большой Машляк	1
17	с. Бикчураево	1
18	д. Верхний Машляк	1
19	с. Корноухово	2
20	с.Кугарчино	1
21	с. Урахча	2

№ пп	Наименование населенного пункта	Устройство зоны санитарной охраны, шт
22	с. Мельничный Починок	1
23	с. Шеморбаш	1
24	с. Алан-Полян	1
25	с. Кзыл-Юлдузский лесхоз	1
26	с. Тавларово	1
	Всего:	**33**

9. Оснащение приборами учета водонапорных башен и артезианских скважин, внедрение системы диспетчеризации.

Водоснабжение населенных пунктов более подробно будет рассматриваться в генеральных планах сельских поселений.

Сети и основные сооружения системы водоснабжения показаны на «Карте сетей водоснабжения, канализации и санитарной очистки М1:50000».

3. КАНАЛИЗАЦИЯ

3.1. Существующее положение

В настоящее время канализационными сетями охвачены только жилые (многоэтажные) и общественные здания, расположенные на центральных улицах пгт. Рыбная Слобода. Основная часть населения районного центра (дома индивидуальной застройки) пользуется выгребами.

Водоотведение Рыбная Слобода представляет собой систему, включающую в себя:

- сети водоотведения (самотечные магистральные и внутриквартальные);

-поселковые биологические очистные сооружения канализации (далее БОС) мощностью 400м^3/сут.

Протяженность сетей канализации 6,9км, износ составляет 20%.

БОС эксплуатируются с перегрузкой (700м^3/сут) и отклонениями от расчетного технологического режима, не обеспечивая необходимую очистку сточных вод. Очищенные сточные воды по трубопроводу Ø150мм отводятся в Куйбышевское водохранилище.

Для улучшения качества очистки сточных вод разработан рабочий проект «Канализационные очистные сооружения на 1400м3/сут в пгт. Рыбная Слобода РТ» (ООО ТПП «Казаньнефтехиминвест», г. Казань, 2004г). Проектом предусмотрено строительство новых ОСК производительностью 1400м^3/сут с выделением 1 пускового комплекса 700м3/сут. БОС размещаются в 550м к западу от жилой застройки на территории площадью 0,995га. БОС предназначены для полной биологической очистки хозяйственно-бытовых и близких к ним по составу производственных сточных вод. В состав сооружений входят:

усреднители (2шт), канализационная насосная станция, песколовки, отстойники, аэротенки, блок доочистки, узел обеззараживания и контактный резервуар, иловые площадки (2шт), дренажная насосная станция, водоизмерительное устройство (2шт). Очищенные и обеззараженные стоки сбрасываются в Куйбышевское водохранилище (р.Кама) через русловой рассеивающий выпуск диаметром 355мм.

В ноябре 2008 г. в пусконаладочном режиме начала работу 1-я очередь БОС. На момент обследования БОС в 2009 г. (11 марта 2009 г.) БОС осушены и не работают в связи с продолжением строительных работ. По состоянию на 01.01.2010 г. объект готов на 85%.

3.2 Оценка современного состояния системы канализации

Степень очистки сточных вод, отводимых в водные объекты, находится в прямой зависимости от эффективности работы очистных сооружений. Не менее серьезным фактором дестабилизации санитарно-экологического состояния населенных пунктов, загрязнения водных объектов и почв является недостаточная обеспеченность населенных пунктов канализационными сетями. В сельских поселениях полностью отсутствует централизованная канализация. Население сплавляет стоки в выгребные и помойные ямы с водопроницаемыми стенками и дном, сооруженные собственными силами. Неочищенные сточные воды оказывают вредное действие на почву, на водные ресурсы, ухудшая их природные свойства.

3.3. Расчетные расходы сточных вод

При проектировании системы канализации населенных пунктов расчетное удельное среднесуточное водоотведение бытовых сточных вод от жилых и общественных зданий следует принимать равным расчетному удельному среднесуточному водопотреблению без учета расхода воды на полив территорий и зеленых насаждений.

Нормы водоотведения бытовых сточных вод от жилой зоны приведены в таблице 3.3.1.

Таблица 3.3.1

№ пп	Степень благоустройства жилых домов	$q_ж$, л/сут
1	Здания, оборудованные внутренним водопроводом, канализацией, централизованным горячим водоснабжением	250
2	Тоже с местными водонагревателями	190
3	Тоже без ванн	120
4	В домах с водопользованием из водоразборных колонок	25

Расход сточных вод от промышленных предприятий сбрасываемый в поселковую сеть принято согласно данным, предоставленным ООО «Водоканал Рыбная Слобода» и составляет 40 м³/сут

В Рыбно - Слободском муниципальном районе существуют животноводческие фермы. Водоотведение от животноводческих ферм не предусматривается. Отходы жизнедеятельности животных собираются в навозохранилища (см. раздел «Санитарная очистка территории»).

Водоотведение на существующее положение, а также на все сроки развития схемы территоиального развития района представлено в таблице 3.3.2.-3.3.4.

Среднесуточное водоотведение на 2010 год

Таблица 3.3.2

№ п/п	Наименование сельских поселений и населенных пунктов	Коммунальный сектор					Макс. сут-ый, $м^3$/сут	Неучтенные расходы (5%), $м^3$/сут	Итого $м^3$/сут	Произ. сектор, $м^3$/сут	Всего, $м^3$/сут
		Число жителей Среднесуточный расход, м3/сут									
		1	2	3	4	всего					
	Рыбная Слобода	**800 200**	**989 187,91**	**4840 580,8**	**1049 26,23**	**7678 994,94**	**1193,93**	**99,5**	**1293,43**	**40**	**1333,43**
	пгт Рыбная Слобода	800 200	989 187,91	4840 580,8	1049 26,23	**7678 994,94**	1193,93	99,5	1293,43	40	**1333,43**
1	**Анатышское**	-	-	-	-	**731 81,84**	**98,21**	**4,09**	**102,30**	**-**	**102,30**
1	с. Анатыш	-	-	561 67,32	49 1,23	**610 68,55**	82,25	3,43	85,68	-	85,68
2	д. Шиланка	-	-	108 12,96	13 0,33	**121 13,29**	15,94	0,66	16,61	-	16,61
2	**Балыклы-Чукаевское**	-	-	-	-	**732 85,28**	**102,34**	**4,26**	**106,60**	**-**	**106,60**
3	с. Балыклы-Чукаево	-	-	247 29,64	27 0,68	**274 30,32**	36,38	1,52	37,89	-	37,89
4	с. Крещеные Казыли	-	-	107 12,84	-	**107 12,84**	15,41	0,64	16,05	-	16,05
5	с. Старый Арыш	-	-	351 42,12	-	**351 42,12**	50,54	2,11	52,65	-	52,65
3	**Бетьковское**	-	-	-	-	**527 63,24**	**75,89**	**3,16**	**79,05**	**-**	**79,05**
6	с. Бетьки	-	-	198 23,76	-	**198 23,76**	28,51	1,19	29,70	-	29,70
7	д. Дикое Поле	-	-	35 4,2	-	**35 4,2**	5,04	0,21	5,25	-	5,25
8	д. Малый Атмас	-	-	180 21,6	-	**180 21,6**	25,92	1,08	27,00	-	27,00
9	с. Янчиково	-	-	114 13,68	-	**114 13,68**	16,42	0,68	17,10	-	17,10
4	**Биектауское**	-	-	-	-	**1292 143,57**	**172,28**	**7,18**	**179,46**	**-**	**179,46**

№ п/п	Наименование сельских поселений и населенных пунктов	Коммунальный сектор					Макс. сут-ый, $м^3$/сут	Неучтенные расходы (5%), $м^3$/сут	Итого $м^3$/сут	Произ. сектор, $м^3$/сут	Всего, $м^3$/сут
		Число жителей Среднесуточный расход, м3/сут									
		1	2	3	4	всего					
10	с. Биектау	-	-	707 84,84	79 1,98	**786 86,82**	104,18	4,34	108,52	-	108,52
11	с. Околоток-Янгасала	-	-	246 29,52	27 0,68	**273 30,20**	36,23	1,51	37,74	-	37,74
12	п. Урняк	-	-	-	3 0,08	**3 0,08**	0,09	0,00	0,09	-	0,09
13	д. Челны-Баш	-	-	131 15,72	7 0,18	**138 15,90**	19,07	0,79	19,87	-	19,87
14	д. Янавыл	-	-	87 10,44	5 0,13	**92 10,57**	12,68	0,53	13,21	-	13,21
5	**Большеелгинское**	-	-	-	-	**984 118,08**	**141,70**	**5,90**	**147,60**	-	**147,60**
15	с. Большая Елга	-	-	839 100,68	-	**839 100,68**	120,82	5,03	125,85	-	125,85
16	д. Сабакаево	-	-	145 17,4	-	**145 17,4**	20,88	0,87	21,75	-	21,75
6	**Большекульгинское**	-	-	-	-	**607 72,65**	**87,18**	**3,63**	**90,81**	-	**90,81**
17	с. Большая Кульга	-	-	366 43,92	-	**366 43,92**	52,70	2,20	54,90	-	54,90
18	д. Большая Осиновка	-	-	82 9,84	-	**82 9,84**	11,81	0,49	12,30	-	12,30
19	д. Дон-Урай	-	-	117 14,04	2 0,05	**119 14,09**	16,91	0,70	17,61	-	17,61
20	д. Малая Кульга	-	-	40 4,8	-	**40 4,8**	5,76	0,24	6,00	-	6,00
7	**Большемашлякское**	-	-	-	-	**722 74,68**	**89,62**	**3,73**	**93,35**	-	**93,35**
21	с. Большой Машляк	-	-	286 34,32	71 1,78	**357 36,10**	43,31	1,80	45,12	-	45,12
22	с. Бикчураево	-	-	177 21,24	31 0,78	**208 22,02**	26,42	1,10	27,52	-	27,52

№ п/п	Наименование сельских поселений и населенных пунктов	Коммунальный сектор					Макс. сут-ый, м³/сут	Неучтенные расходы (5%), м³/сут	Итого м³/сут	Произ. сектор, м³/сут	Всего, м³/сут
		Число жителей Среднесуточный расход, м3/сут									
		1	2	3	4	всего					
23	д. Верхний Машляк	-	-	133 15,96	24 0,6	**157 16,56**	19,87	0,83	20,70	-	20,70
8	**Большеошнякское**	-	-	-	-	**571 46,58**	**55,90**	**2,33**	**58,23**	-	**58,23**
24	с. Большой Ошняк	-	-	183 21,96	122 3,05	**305 25,01**	30,01	1,25	31,26	-	31,26
25	п. Верхний Ошняк	-	-	-	4 0,1	**4 0,1**	0,12	0,01	0,13	-	0,13
26	с. Малый Ошняк	-	-	157 18,84	105 2,63	**262 21,47**	25,76	1,07	26,83	-	26,83
9	**Большесалтанское**	-	-	-	-	**298 7,45**	**8,94**	**0,37**	**9,31**	-	**9,31**
27	с. Большой Салтан	-	-	-	258 6,45	**258 6,45**	7,74	0,32	8,06	-	8,06
28	п. Губайдулловка	-	-	-	24 0,6	**24 0,6**	0,72	0,03	0,75	-	0,75
29	д. Новый Салтан	-	-	-	16 0,4	**16 0,4**	0,48	0,02	0,50	-	0,50
10	**Козяково-Челнинское**	-	-	-	-	**644 59,63**	**71,56**	**2,98**	**74,54**	-	**74,54**
30	с. Козяково-Челны	-	-	237 28,44	5 0,13	**242 28,57**	34,28	1,43	35,71	-	35,71
31	д. Бердибяково	-	-	90 10,8	39 0,98	**129 11,78**	14,13	0,59	14,72	-	14,72
32	д. Большое Кадряково	-	-	-	5 0,13	**5 0,13**	0,15	0,01	0,16	-	0,16
33	д. Иванаево	-	-	100 12	99 2,48	**199 14,48**	17,37	0,72	18,09	-	18,09
34	д. Малое Кадряково	-	-	-	6 0,15	**6 0,15**	0,18	0,01	0,19	-	0,19
35	с. Уреево-Челны	-	-	31 3,72	32 0,8	**63 4,52**	5,42	0,23	5,65	-	5,65

№ п/п	Наименование сельских поселений и населенных пунктов	Коммунальный сектор					Макс. сут-ый, м^3/сут	Неучтенные расходы (5%), м^3/сут	Итого м^3/сут	Произ. сектор, м^3/сут	Всего, м^3/сут
		Число жителей Среднесуточный расход, м3/сут									
		1	2	3	4	всего					
11	**Корноуховское**	-	-	-	-	**696 66,15**	**79,38**	**3,31**	**82,69**	-	**82,69**
36	с. Корноухово	-	-	513 61,56	57 1,43	**570 62,99**	75,58	3,15	78,73	-	78,73
37	с. Зюзино	-	-	-	50 1,25	**50 1,25**	1,50	0,06	1,56	-	1,56
38	д. Наумово	-	-	-	7 0,18	**7 0,18**	0,21	0,01	0,22	-	0,22
39	с. Шетнево-Черемышево	-	-	-	69 1,73	**69 1,73**	2,07	0,09	2,16	-	2,16
12	**Кугарчинское**	-	-	-	-	**1194 121,15**	**145,38**	**6,06**	**151,44**	-	**151,44**
40	с. Кугарчино	-	-	861 103,32	215 5,38	**1076 108,7**	130,43	5,43	135,87	-	135,87
41	д. Зангар-Куль	-	-	100 12,0	18 0,45	**118 12,45**	14,94	0,62	15,56	-	15,56
42	д. Колос (в законе упразднен)	-	-	-	-	-	0,00	0,00		-	
13	**Кукеевское**	-	-	-	-	**644 16,1**	**19,32**	**0,81**	**20,13**	-	**20,13**
43	с. Кукеево	-	-	-	644 16,1	**644 16,1**	19,32	0,81	20,13	-	20,13
14	**Кутлу-Букашское**	-	-	-	-	**2004 191,47**	**229,76**	**9,57**	**239,34**	-	**239,34**
44	с. Кутлу-Букаш	-	-	901 108,12	300 7,5	**1201 115,62**	138,74	5,78	144,53	-	144,53
45	с. Мамли-Козяково Челны	-	-	149 17,88	73 1,83	**222 19,71**	23,65	0,99	24,63	-	24,63
46	д. Сатлыган	-	-	14 1,68	37 0,93	**51 2,61**	3,13	0,13	3,26	-	3,26
47	д. Тябердино-Челны	-	-	424 50,88	106 2,65	**530 53,53**	64,24	2,68	66,91	-	66,91

№ п/п	Наименование сельских поселений и населенных пунктов	Коммунальный сектор					Макс. сут-ый, $м^3$/сут	Неучтенные расходы (5%), $м^3$/сут	Итого $м^3$/сут	Произ. сектор, $м^3$/сут	Всего, $м^3$/сут
		Число жителей Среднесуточный расход, м3/сут									
		1	2	3	4	всего					
15	**Масловское**	-	-	-	-	**770 90,98**	**109,18**	**4,55**	**113,73**	-	**113,73**
48	с. Масловка	-	-	755 90,6	15 0,38	**770 90,98**	109,17	4,55	113,72	-	113,72
16	**Нижнетимерлекское**	-	-	-	-	**1178 96,76**	**116,11**	**4,84**	**120,95**	-	**120,95**
49	с. Верхний Тимерлек	-	-	418 50,16	278 6,95	**696 57,11**	68,53	2,86	71,39	-	71,39
50	с. Нижний Тимерлек	-	-	290 34,8	194 4,85	**482 39,65**	47,58	1,98	49,56	-	49,56
17	**Новоарышское**	-	-	-	-	**745 89,4**	**107,28**	**4,47**	**111,75**	-	**111,75**
51	с. Новый Арыш	-	-	745 89,4	-	**745 89,4**	107,28	4,47	111,75	-	111,75
52	Байтеряково (в законе упразднен)	-	-	-	-	-	-	-	-	-	-
53	Носово (в законе упразднен)	-	-	-	-	-	-	-	-	-	-
18	**Полянское**	-	-	-	-	**790 68,58**	**82,30**	**3,43**	**85,73**	-	**85,73**
54	д. Полянка	-	-	514 61,68	276 6,9	**790 68,58**	82,30	3,43	85,73	-	85,73
19	**Русско-Ошнякское**	-	-	-	-	**540 39,15**	**46,98**	**1,96**	**48,94**	-	**48,94**
55	с. Русский Ошняк	-	-	270 32,4	270 6,75	**540 39,15**	46,98	1,96	48,94	-	48,94
20	**Сорочье-Горское**	-	-	-	-	**71 7**	**8,40**	**0,35**	**8,75**	-	**8,75**
56	с. Сорочьи Горы	-	-	55 6,6	10 0,25	**65 6,85**	8,22	0,34	8,56	-	8,56
57	п. Камский	-	-	-	6 0,15	**6 0,15**	0,18	0,01	0,19	-	0,19

№ п/п	Наименование сельских поселений и населенных пунктов	Коммунальный сектор					Макс. сут-ый, $м^3$/сут	Неучтенные расходы (5%), $м^3$/сут	Итого $м^3$/сут	Произ. сектор, $м^3$/сут	Всего, $м^3$/сут
		Число жителей Среднесуточный расход, м3/сут									
		1	2	3	4	всего					
21	**Троицко-Урайское**	-	-	-	-	**545 39,56**	**47,47**	**1,98**	**49,45**	-	**49,45**
58	с. Троицкий Урай	-	-	236 28,32	236 5,9	**472 34,22**	41,06	1,71	42,78	-	42,78
59	с. Гремячка	-	-	37 4,44	36 0,9	**73 5,34**	6,41	0,27	6,68	-	6,68
22	**Урахчинское**	-	-	-	-	**608 56,01**	**67,21**	**2,80**	**70,01**	-	**70,01**
60	с. Урахча	-	-	259 31,08	111 2,78	**370 33,86**	40,63	1,69	42,32	-	42,32
61	с. Мельничный Починок	-	-	123 14,76	53 1,33	**176 16,09**	19,30	0,80	20,11	-	20,11
62	д. Наратлы	-	-	48 5,76	12 0,3	**60 6,06**	7,27	0,30	7,58	-	7,58
63	д. Николаевка	-	-	-	-	-	-	-	-	-	-
23	**Шеморбашское**	-	-	-	-	**581 68,59**	**82,31**	**3,43**	**85,74**	-	**85,74**
64	с. Шеморбаш	-	-	166 19,92	3 0,08	**169 20,00**	23,99	1,00	24,99	-	24,99
65	с. Алан-Полян	-	-	141 16,92	3 0,08	**144 17,00**	20,39	0,85	21,24	-	21,24
66	с. Кзыл-Юлдузский лесхоз	-	-	77 9,24	2 0,05	**79 9,29**	11,15	0,46	11,61	-	11,61
67	с. Тавларово	-	-	185 22,2	4 0,1	**189 22,30**	26,76	1,12	27,88	-	27,88
24	**Шетнево-Тулушское**	-	-	-	-	**382 36,15**	**43,38**	**1,81**	**45,19**	-	**45,19**
68	с. Шетнево-Тулуши	-	-	148 17,76	58 1,45	**206 19,21**	23,05	0,96	24,01	-	24,01
69	д. Новая Ырга	-	-	132 15,84	44 1,1	**176 16,94**	20,33	0,85	21,18	-	21,18

№ п/п	Наименование сельских поселений и населенных пунктов	Коммунальный сектор					Макс. сут-ый, $м^3$/сут	Неучтенные расходы (5%), $м^3$/сут	Итого $м^3$/сут	Произ. сектор, $м^3$/сут	Всего, $м^3$/сут
		Число жителей Среднесуточный расход, м3/сут									
		1	2	3	4	всего					
25	**Шумбутское**	-	-	-	-	**594 61,88**	**74,26**	**3,09**	**77,35**	-	**77,35**
70	с. Шумбут	-	-	369 44,28	41 1,03	**410 45,31**	54,37	2,27	56,63	-	56,63
71	с. Камский	-	-	-	42 1,05	**42 1,05**	1,26	0,05	1,31	-	1,31
72	д. Красный Яр	-	-	-	2 0,05	**2 0,05**	0,06	0,00	0,06	-	0,06
73	д. Степановка	-	-	-	-	-	-	-	-	-	-
74	д. Шестая Речка	-	-	126 15,12	14 0,35	**140 15,47**	18,56	0,77	19,34	-	19,34
26	**Шумковское**	-	-	-	-	**349 34,2**	**41,04**	**1,71**	**42,75**	-	**42,75**
75	с. Шумково	-	-	160 19,2	3 0,08	**163 19,28**	23,13	0,96	24,09	-	24,09
76	д. Большой Атмас	-	-	108 12,96	1 0,03	**109 12,99**	15,58	0,65	16,23	-	16,23
77	д. Ошняк-Качкалак	-	-	-	13 0,33	13 0,33	0,39	0,02	0,41	-	0,41
78	д. Хутор	-	-	-	64 1,6	**64 1,6**	1,92	0,08	2,00	-	2,00
27	**Юлсубинское**	-	-	-	-	**1028 25,71**	**30,85**	**1,29**	**32,14**	-	**32,14**
79	с. Юлсубино	-	-	-	503 12,58	**503 12,58**	15,09	0,63	15,72	-	15,72
80	с. Ямашево	-	-	-	525 13,13	**525 13,13**	15,75	0,66	16,41	-	16,41
	Всего						**3428,14**	**142,84**	**3562,23**	**40**	**3602,23**

Среднесуточное водоотведение на 2020 год

Таблица 3.3.3

№ п/п	Наименование сельских поселений и населенных пунктов	Коммунальный сектор					Макс. сут-ый, м^3/сут	Неучтенные расходы (5%), м^3/сут	Итого м^3/сут	Произ. сектор, м^3/сут	Всего, м^3/сут	
		Число жителей Среднесуточный расход, м3/сут										
		1	2	3	4	всего						
	Рыбная Слобода	-	**5300 1007**	**3224 386,88**	-	**8524 1393,88**	**1672,66**	**69,69**	**1742,35**	**48,00**	**1790,35**	-
	пгт Рыбная Слобода	-	**5300 1007**	3224 386,88	-	**8524 1022,88**	1672,66	69,69	1742,35	48,00	1790,35	-
1	**Анатышское**	-	-		-	**715 85,8**	**102,96**	**4,29**	**107,25**	-	**107,25**	
1	с. Анатыш	-	-	613 73,56	-	**613 73,56**	88,27	3,68	91,95	-	91,95	
2	д. Шиланка	-	-	102 12,24	-	**102 12,24**	14,69	0,61	15,30	-	15,30	
2	**Балыклы-Чукаевское**	-	-	-	-	**704 84,48**	**101,38**	**4,22**	**105,60**	-	**105,60**	
3	с. Балыклы-Чукаево	-	-	243 29,16	-	**243 29,16**	34,99	1,46	36,45	-	36,45	
4	с. Крещеные Казыли	-	-	106 12,72	-	**106 12,72**	15,26	0,64	15,90	-	15,90	
5	с. Старый Арыш	-	-	355 42,6	-	**355 42,6**	51,12	2,13	53,25	-	53,25	
3	**Бетьковское**	-	-	-	-	**455 54,6**	**65,52**	**2,73**	**68,25**	-	**68,25**	
6	с. Бетьки	-	-	186 22,32	-	**186 22,32**	26,78	1,12	27,90	-	27,90	
7	д. Дикое Поле	-	-	27 3,24	-	**27 3,24**	3,89	0,16	4,05	-	4,05	
8	д. Малый Атмас	-	-	149 17,88	-	**149 17,88**	21,46	0,89	22,35	-	22,35	
9	с. Янчиково	-	-	93 11,16	-	**93 11,16**	13,39	0,56	13,95	-	13,95	
4	**Биектауское**	-	-	-	-	**1239 148,68**	**178,42**	**7,43**	**185,85**	-	**185,85**	

№ п/п	Наименование сельских поселений и населенных пунктов	Коммунальный сектор					Макс. сут-ый, м^3/сут	Неучтенные расходы (5%), м^3/сут	Итого м^3/сут	Произ. сектор, м^3/сут	Всего, м^3/сут
		Число жителей **Среднесуточный расход, м3/сут**									
		1	**2**	**3**	**4**	**всего**					
10	с. Биектау	-	-	747 89,64	-	**747** **89,64**	107,57	4,48	112,05	-	112,05
11	с. Околоток-Янгасала	-	-	266 31,92	-	**266** **31,92**	38,30	1,60	39,90	-	39,90
12	п. Урняк	-	-	3 0,36	-	**3** **0,36**	0,43	0,02	0,45	-	0,45
13	д. Челны-Баш	-	-	124 14,88	-	**124** **14,88**	17,86	0,74	18,60	-	18,60
14	д. Янавыл	-	-	99 11,88	-	**99** **11,88**	14,26	0,59	14,85	-	14,85
5	**Большеелгинское**	-	-	-	-	**940** **112,8**	**135,36**	**5,64**	**141,00**	-	**141,00**
15	с. Большая Елга	-	-	813 97,56	-	**813** **97,56**	117,07	4,88	121,95	-	121,95
16	д. Сабакаево	-	-	127 15,24	-	**127** **15,24**	18,29	0,76	19,05	-	19,05
6	**Большекульгинское**	-	-	-	-	**546** **65,52**	**78,62**	**3,28**	**81,90**	-	**81,90**
17	с. Большая Кульга	-	-	336 40,32	-	**336** **40,32**	48,38	2,02	50,40	-	50,40
18	д. Большая Осиновка	-	-	48 5,76	-	**48** **5,76**	6,91	0,29	7,20	-	7,20
19	д. Дон-Урай	-	-	123 14,76	-	**123** **14,76**	17,71	0,74	18,45	-	18,45
20	д. Малая Кульга	-	-	39 4,68	-	**39** **4,68**	5,62	0,23	5,85	-	5,85
7	**Большемашлякское**	-	-	-	-	**678** **81,36**	**97,63**	**4,07**	**101,70**	-	**101,70**
21	с. Большой Машляк	-	-	333 39,96	-	**333** **39,96**	47,95	2,00	49,95	-	49,95
22	с. Бикчураево	-	-	186 22,32	-	**186** **22,32**	26,78	1,12	27,90	-	27,90

№ п/п	Наименование сельских поселений и населенных пунктов	Коммунальный сектор					Макс. сут-ый, м^3/сут	Неучтенные расходы (5%), м^3/сут	Итого м^3/сут	Произ. сектор, м^3/сут	Всего, м^3/сут
		Число жителей Среднесуточный расход, м3/сут									
		1	2	3	4	всего					
23	д. Верхний Машляк	-	-	159 19,08	-	**159 19,08**	22,90	0,95	23,85	-	23,85
8	**Большеошнякское**	**-**	**-**	-	**-**	**508 60,96**	**73,15**	**3,05**	**76,20**	**-**	**76,20**
24	с. Большой Ошняк	-	-	277 33,24	-	**277 33,24**	39,89	1,66	41,55	-	41,55
25	п. Верхний Ошняк	-	-	4 0,48	-	**4 0,48**	0,58	0,02	0,60	-	0,60
26	с. Малый Ошняк	-	-	227 27,24	-	**227 27,24**	32,69	1,36	34,05	-	34,05
9	**Большесалтанское**	**-**	**-**	-	**-**	**256 30,72**	**36,86**	**1,54**	**38,40**	**-**	**38,40**
27	с. Большой Салтан	-	-	223 26,76	-	**223 26,76**	32,11	1,34	33,45	-	33,45
28	п. Губайдулловка	-	-	19 2,28	-	**19 2,28**	2,74	0,11	2,85	-	2,85
29	д. Новый Салтан	-	-	14 1,68	-	**14 1,68**	2,02	0,08	2,10	-	2,10
10	**Козяково-Челнинское**	**-**	**-**	-	**-**	**556 66,72**	**80,06**	**3,34**	**83,40**	**-**	**83,40**
30	с. Козяково-Челны	-	-	204 24,48	-	**204 24,48**	29,38	1,22	30,60	-	30,60
31	д. Бердибяково	-	-	114 13,68	-	**114 13,68**	16,42	0,68	17,10	-	17,10
32	д. Большое Кадряково	-	-	5 0,6	-	**5 0,6**	0,72	0,03	0,75	-	0,75
33	д. Иванаево	-	-	173 20,76	-	**173 20,76**	24,91	1,04	25,95	-	25,95
34	д. Малое Кадряково	-	-	4 0,48	-	**4 0,48**	0,58	0,02	0,60	-	0,60
35	с. Уреево-Челны	-	-	56 6,72	-	**56 6,72**	8,06	0,34	8,40	-	8,40

№ п/п	Наименование сельских поселений и населенных пунктов	Коммунальный сектор					Макс. сут-ый, м^3/сут	Неучтенные расходы (5%), м^3/сут	Итого м^3/сут	Произ. сектор, м^3/сут	Всего, м^3/сут
		Число жителей Среднесуточный расход, м3/сут									
		1	2	3	4	всего					
11	**Корноуховское**	-	-	-	-	**605 72,6**	**87,12**	**3,63**	**90,75**	-	**90,75**
36	с. Корноухово	-	-	485 58,2	-	**485 58,2**	69,84	2,91	72,75	-	72,75
37	с. Зюзино	-	-	56 6,72	-	**56 6,72**	8,06	0,34	8,40	-	8,40
38	д. Наумово	-	-	7 0,84	-	**7 0,84**	1,01	0,04	1,05	-	1,05
39	с. Шетнево-Черемышево	-	-	57 6,84	-	**57 6,84**	8,21	0,34	8,55	-	8,55
12	**Кугарчинское**	-	-	-	-	**1004 120,48**	**144,58**	**6,02**	**150,60**	-	**150,60**
40	с. Кугарчино	-	-	916 109,92	-	**916 109,92**	131,90	5,50	137,40	-	137,40
41	д. Зангар-Куль	-	-	88 10,56	-	**88 10,56**	12,67	0,53	13,20	-	13,20
42	д. Колос (в законе упразднен)	-	-	-	-	-	0,00	0,00	0,00	-	0,00
13	**Кукеевское**	-	-	-	-	**571 68,52**	**82,22**	**3,43**	**85,65**	-	**85,65**
43	с. Кукеево	-	-	571 68,52	-	**571 68,52**	82,22	3,43	85,65	-	85,65
14	**Кутлу-Букашское**	-	-	-	-	**2021 242,52**	**291,02**	**12,13**	**303,15**	-	**303,15**
44	с. Кутлу-Букаш	-	-	1233 147,96	-	**1233 147,96**	177,55	7,40	184,95	-	184,95
45	с. Мамли-Козяково Челны	-	-	220 26,4	-	**220 26,4**	31,68	1,32	33,00	-	33,00
46	д. Сатлыган	-	-	40 4,8	-	**40 4,8**	5,76	0,24	6,00	-	6,00
47	д. Тябердино-Челны	-	-	528 63,36	-	**528 63,36**	76,03	3,17	79,20	-	79,20

№ п/п	Наименование сельских поселений и населенных пунктов	Коммунальный сектор					Макс. сут-ый, м^3/сут	Неучтенные расходы (5%), м^3/сут	Итого м^3/сут	Произ. сектор, м^3/сут	Всего, м^3/сут
		Число жителей Среднесуточный расход, м3/сут									
		1	2	3	4	всего					
15	**Масловское**	-	-	-	-	**702 84,24**	**101,09**	**4,21**	**105,30**	-	**105,30**
48	с. Масловка	-	-	702 84,24	-	**702 84,24**	101,09	4,21	105,30	-	105,30
16	**Нижнетимерлекское**	-	-	-	-	**1111 133,32**	**159,98**	**6,67**	**166,65**	-	**166,65**
49	с. Верхний Тимерлек	-	-	657 78,84	-	**657 78,84**	94,61	3,94	98,55	-	98,55
50	с. Нижний Тимерлек	-	-	454 54,48	-	**454 54,48**	65,38	2,72	68,10	-	68,10
17	**Новоарышское**	-	-	-	-	**676 81,12**	**97,34**	**4,06**	**101,40**	-	**101,40**
51	с. Новый Арыш	-	-	676 81,12	-	**676 81,12**	97,34	4,06	101,40	-	101,40
52	Байтеряково (в законе упразднен)	-	-	-	-	-	-	-	-	-	-
53	Носово (в законе упразднен)	-	-	-	-	-	-	-	-	-	-
18	**Полянское**	-	-	-	-	**831 99,72**	**119,66**	**4,99**	**124,65**	-	**124,65**
54	д. Полянка	-	-	831 99,72	-	**831 99,72**	119,66	4,99	124,65	-	124,65
19	**Русско-Ошнякское**	-	-	-	-	**479 57,48**	**68,98**	**2,87**	**71,85**	-	**71,85**
55	с. Русский Ошняк	-	-	479 57,48	-	**479 57,48**	68,98	2,87	71,85	-	71,85
20	**Сорочье-Горское**	-	-	-	-	**61 7,32**	**8,78**	**0,37**	**9,15**	-	**9,15**
56	с. Сорочьи Горы	-	-	55 6,6	-	**55 6,6**	7,92	0,33	8,25	-	8,25
57	п. Камский	-	-	6 0,72	-	**6 0,72**	0,86	0,04	0,90	-	0,90

№ п/п	Наименование сельских поселений и населенных пунктов	Коммунальный сектор					Макс. сут-ый, м^3/сут	Неучтенные расходы (5%), м^3/сут	Итого м^3/сут	Произ. сектор, м^3/сут	Всего, м^3/сут
		Число жителей Среднесуточный расход, м3/сут									
		1	2	3	4	всего					
21	**Троицко-Урайское**	-	-	-	-	**525 63**	**75,60**	**3,15**	**78,75**	-	**78,75**
58	с. Троицкий Урай	-	-	476 57,12	-	**476 57,12**	68,54	2,86	71,40	-	71,40
59	с. Гремячка	-	-	49 5,88	-	**49 5,88**	7,06	0,29	7,35	-	7,35
22	**Урахчинское**	-	-	-	-	**507 60,84**	**73,01**	**3,04**	**76,05**	-	**76,05**
60	с. Урахча	-	-	301 36,12	-	**301 36,12**	43,34	1,81	45,15	-	45,15
61	с. Мельничный Починок	-	-	144 17,28	-	**144 17,28**	20,74	0,86	21,60	-	21,60
62	д. Наратлы	-	-	60 7,2	-	**60 7,2**	8,64	0,36	9,00	-	9,00
63	д. Николаевка	-	-	2 0,24	-	**2 0,24**	0,29	0,01	0,30	-	0,30
23	**Шеморбашское**	-	-	-	-	**479 57,48**	**68,98**	**2,87**	**71,85**	-	**71,85**
64	с. Шеморбаш	-	-	148 17,76	-	**148 17,76**	21,31	0,89	22,20	-	22,20
65	с. Алан-Полян	-	-	117 14,04	-	**117 14,04**	16,85	0,70	17,55	-	17,55
66	с. Кзыл-Юлдузский лесхоз	-	-	54 6,48	-	**54 6,48**	7,78	0,32	8,10	-	8,10
67	с. Тавларово	-	-	160 19,2	-	**160 19,2**	23,04	0,96	24,00	-	24,00
24	**Шетнево-Тулушское**	-	-	-	-	**334 40,08**	**48,10**	**2,00**	**50,10**	-	**50,10**
68	с. Шетнево-Тулуши	-	-	175 21	-	**175 21**	25,20	1,05	26,25	-	26,25
69	д. Новая Ырга	-	-	159 19,08	-	**159 19,08**	22,90	0,95	23,85	-	23,85

№ п/п	Наименование сельских поселений и населенных пунктов	Коммунальный сектор					Макс. сут-ый, $м^3$/сут	Неучтенные расходы (5%), $м^3$/сут	Итого $м^3$/сут	Произ. сектор, $м^3$/сут	Всего, $м^3$/сут
		Число жителей Среднесуточный расход, м3/сут									
		1	2	3	4	всего					
25	**Шумбутское**	-	-	-	-	**526 63,12**	**75,74**	**3,16**	**78,90**	-	**78,90**
70	с. Шумбут	-	-	367 44,04	-	**367 44,04**	52,85	2,20	55,05	-	55,05
71	с. Камский	-	-	39 4,68	-	**39 4,68**	5,62	0,23	5,85	-	5,85
72	д. Красный Яр	-	-	2 0,24	-	**2 0,24**	0,29	0,01	0,30	-	0,30
73	д. Степановка	-	-	-	-	-	-	-	-	-	-
74	д. Шестая Речка	-	-	118 14,16	-	**118 14,16**	16,99	0,71	17,70	-	17,70
26	**Шумковское**	-	-	-	-	**252 30,24**	**36,29**	**1,51**	**37,80**	-	**37,80**
75	с. Шумково	-	-	122 14,64	-	**122 14,64**	17,57	0,73	18,30	-	18,30
76	д. Большой Атмас	-	-	61 7,32	-	**61 7,32**	8,78	0,37	9,15	-	9,15
77	д. Ошняк-Качкалак	-	-	11 1,32	-	**11 1,32**	1,58	0,07	1,65	-	1,65
78	д. Хутор	-	-	58 6,96	-	**58 6,96**	8,35	0,35	8,70	-	8,70
27	**Юлсубинское**	-	-	-	-	**962 115,44**	**138,53**	**5,77**	**144,30**	-	**144,30**
79	с. Юлсубино	-	-	463 55,56	-	**463 55,56**	66,67	2,78	69,45	-	69,45
80	с. Ямашево	-	-	499 59,88	-	**499 59,88**	71,86	2,99	74,85	-	74,85
	Всего	-	-	-	-	**26767 3212,04**	**4299,64**	**179,15**	**4478,79**	**48**	**4526,79**

Среднесуточное водоотведение на 2035 год

Таблица 3.3.4

№ п/п	Наименование сельских поселений и населенных пунктов	Коммунальный сектор					Макс. сут-ый, м^3/сут	Неучтенные расходы (5%), м^3/сут	Итого м^3/сут	Произ. сектор, м^3/сут	Всего, м^3/сут
		Число жителей Среднесуточный расход, м3/сут									
		1	2	3	4	всего					
	Рыбная Слобода	**-**	**6333 1203,27**	**3224 386,88**	**-**	**9557 1590,15**	**1908,18**	**79,51**	**1987,69**	**57,6**	**2045,29**
	пгт Рыбная Слобода	-	6333 1203,27	3224 386,88	-	**9557 1590,15**	1908,18	79,51	1987,69	57,6	2045,29
1	**Анатышское**	**-**	**-**	**-**	**-**	**618 74,16**	**88,99**	**3,71**	**92,70**	**-**	**92,70**
1	с. Анатыш	-	-	547 65,64	-	**547 65,64**	78,77	3,28	82,05	-	82,05
2	д. Шиланка	-	-	71 8,52	-	**71 8,52**	10,22	0,43	10,65	-	10,65
2	**Балыклы-Чукаевское**	**-**	**-**	**-**	**-**	**589 70,68**	**84,82**	**3,53**	**88,35**	**-**	**88,35**
3	с. Балыклы-Чукаево	-	-	182 21,84	-	**182 21,84**	26,21	1,09	27,30	-	27,30
4	с. Крещеные Казыли	-	-	93 11,16	-	**93 11,16**	13,39	0,56	13,95	-	13,95
5	с. Старый Арыш	-	-	314 37,68	-	**314 37,68**	45,22	1,88	47,10	-	47,10
3	**Бетьковское**	**-**	**-**	**-**	**-**	**327 39,24**	**47,09**	**1,96**	**49,05**	**-**	**49,05**

№ п/п	Наименование сельских поселений и населенных пунктов	Коммунальный сектор					Макс. сут-ый, м^3/сут	Неучтенные расходы (5%), м^3/сут	Итого м^3/сут	Произ. сектор, м^3/сут	Всего, м^3/сут
		Число жителей Среднесуточный расход, м3/сут									
		1	2	3	4	всего					
6	с. Бетьки	-	-	153 18,36	-	**153 18,36**	22,03	0,92	22,95	-	22,95
7	д. Дикое Поле	-	-	19 2,28	-	**19 2,28**	2,74	0,11	2,85	-	2,85
8	д. Малый Атмас	-	-	96 11,52	-	**96 11,52**	13,82	0,58	14,40	-	14,40
9	с. Янчиково	-	-	59 7,08	-	**59 7,08**	8,50	0,35	8,85	-	8,85
4	**Биектауское**	-	-	-	-	**1044 125,28**	**150,34**	**6,26**	**156,60**	-	**156,60**
10	с. Биектау	-	-	626 75,12	-	**626 75,12**	90,14	3,76	93,90	-	93,90
11	с. Околоток-Янгасала	-	-	233 27,96	-	**233 27,96**	33,55	1,40	34,95	-	34,95
12	п. Урняк	-	-	1 0,12	-	**1 0,12**	0,14	0,01	0,15	-	0,15
13	д. Челны-Баш	-	-	93 11,16	-	**93 11,16**	13,39	0,56	13,95	-	13,95
14	д. Янавыл	-	-	91 10,92	-	**91 10,92**	13,10	0,55	13,65	-	13,65
5	**Большеелгинское**	-	-	-	-	**794 95,28**	**114,34**	**4,76**	**119,10**	-	**119,10**
15	с. Большая Елга	-	-	704 84,48	-	**704 84,48**	101,38	4,22	105,60	-	105,60
16	д. Сабакаево	-	-	90 10,8	-	**90 10,8**	12,96	0,54	13,50	-	13,50
6	**Большекульгинское**	-	-	-	-	**451 54,12**	**64,94**	**2,71**	**67,65**	-	**67,65**
17	с. Большая Кульга	-	-	260 31,2	-	**260 31,2**	37,44	1,56	39,00	-	39,00
18	д. Большая Осиновка	-	-	43 5,16	-	**43 5,16**	6,19	0,26	6,45	-	6,45

№ п/п	Наименование сельских поселений и населенных пунктов	Коммунальный сектор					Макс. сут-ый, м^3/сут	Неучтенные расходы (5%), м^3/сут	Итого м^3/сут	Произ. сектор, м^3/сут	Всего, м^3/сут
		Число жителей Среднесуточный расход, м3/сут									
		1	2	3	4	всего					
19	д. Дон-Урай	-	-	114 13,68	-	**114 13,68**	16,42	0,68	17,10	-	17,10
20	д. Малая Кульга	-	-	34 4,08	-	**34 4,08**	4,90	0,20	5,10	-	5,10
7	**Большемашлякское**	-	-	-	-	**560 67,2**	**80,64**	**3,36**	**84,00**	-	**84,00**
21	с. Большой Машляк	-	-	270 32,4	-	**270 32,4**	38,88	1,62	40,50	-	40,50
22	с. Бикчураево	-	-	141 16,92	-	**141 16,92**	20,30	0,85	21,15	-	21,15
23	д. Верхний Машляк	-	-	149 17,88	-	**149 17,88**	21,46	0,89	22,35	-	22,35
8	**Большеошнякское**	-	-	-	-	**380 45,6**	**54,72**	**2,28**	**57,00**	-	**57,00**
24	с. Большой Ошняк	-	-	213 25,56	-	**213 25,56**	30,67	1,28	31,95	-	31,95
25	п. Верхний Ошняк	-	-	4 0,48	-	**4 0,48**	0,58	0,02	0,60	-	0,60
26	с. Малый Ошняк	-	-	163 19,56	-	**163 19,56**	23,47	0,98	24,45	-	24,45
9	**Большесалтанское**	-	-	-	-	**172 20,64**	**24,77**	**1,03**	**25,80**	-	**25,80**
27	с. Большой Салтан	-	-	156 18,72	-	**156 18,72**	22,46	0,94	23,40	-	23,40
28	п. Губайдулловка	-	-	10 1,2	-	**10 1,2**	1,44	0,06	1,50	-	1,50
29	д. Новый Салтан	-	-	6 0,72	-	**6 0,72**	0,86	0,04	0,90	-	0,90
10	**Козяково-Челнинское**	-	-	-	-	**394 47,28**	**56,74**	**2,36**	**59,10**	-	**59,10**
30	с. Козяково-Челны	-	-	136 16,32	-	**136 16,32**	19,58	0,82	20,40	-	20,40

№ п/п	Наименование сельских поселений и населенных пунктов	Коммунальный сектор					Макс. сут-ый, м^3/сут	Неучтенные расходы (5%), м^3/сут	Итого м^3/сут	Произ. сектор, м^3/сут	Всего, м^3/сут
		Число жителей Среднесуточный расход, м3/сут									
		1	2	3	4	всего					
31	д. Бердибяково	-	-	88 10,56	-	**88** **10,56**	12,67	0,53	13,20	-	13,20
32	д. Большое Кадряково	-	-	5 0,6	-	**5** **0,6**	0,72	0,03	0,75	-	0,75
33	д. Иванаево	-	-	124 14,88	-	**124** **14,88**	17,86	0,74	18,60	-	18,60
34	д. Малое Кадряково	-	-	-	-	-	-	-	-	-	-
35	с. Уреево-Челны	-	-	41 4,92	-	**41** **4,92**	5,90	0,25	6,15	-	6,15
11	**Корноуховское**	-	-	-	-	**501** **60,12**	**72,14**	**3,01**	**75,15**	-	**75,15**
36	с. Корноухово	-	-	404 48,48	-	**404** **48,48**	58,18	2,42	60,60	-	60,60
37	с. Зюзино	-	-	59 7,08	-	**59** **7,08**	8,50	0,35	8,85	-	8,85
38	д. Наумово	-	-	4 0,48	-	**4** **0,48**	0,58	0,02	0,60	-	0,60
39	с. Шетнево-Черемышево	-	-	34 4,08	-	**34** **4,08**	4,90	0,20	5,10	-	5,10
12	**Кугарчинское**	-	-	-	-	**842** **101,04**	**121,25**	**5,05**	**126,30**	-	**126,30**
40	с. Кугарчино	-	-	807 96,84	-	**807** **96,84**	116,21	4,84	121,05	-	121,05
41	д. Зангар-Куль	-	-	35 4,2	-	**35** **4,2**	5,04	0,21	5,25	-	5,25
42	д. Колос (в законе упразднен)	-	-	-	-	-	-	-	-	-	-
13	**Кукеевское**	-	-	-	-	**440** **52,8**	**63,36**	**2,64**	**66,00**	-	**66,00**
43	с. Кукеево	-	-	440 52,8	-	**440** **52,8**	63,36	2,64	66,00	-	66,00
14	**Кутлу-Букашское**	-	-	-	-	**1953** **234,36**	**281,23**	**11,72**	**292,95**	-	**292,95**

№ п/п	Наименование сельских поселений и населенных пунктов	Коммунальный сектор					Макс. сут-ый, м^3/сут	Неучтенные расходы (5%), м^3/сут	Итого м^3/сут	Произ. сектор, м^3/сут	Всего, м^3/сут
		Число жителей **Среднесуточный расход, м3/сут**									
		1	**2**	**3**	**4**	**всего**					
44	с. Кутлу-Букаш	-	-	1222 146,64	-	**1222** **146,64**	175,97	7,33	183,30	-	183,30
45	с. Мамли-Козяково Челны	-	-	201 24,12	-	**201** **24,12**	28,94	1,21	30,15	-	30,15
46	д. Сатлыган	-	-	21 2,52	-	**21** **2,52**	3,02	0,13	3,15	-	3,15
47	д. Тябердино-Челны	-	-	509 61,08	-	**509** **61,08**	73,30	3,05	76,35	-	76,35
15	**Масловское**	-	-	-	-	**556** **66,72**	**80,06**	**3,34**	**83,40**	-	**83,40**
48	с. Масловка	-	-	556 66,72	-	**556** **66,72**	80,06	3,34	83,40	-	83,40
16	**Нижнетимерлекское**	-	-	-	-	**917** **110,04**	**132,05**	**5,50**	**137,55**	-	**137,55**
49	с. Верхний Тимерлек	-	-	535 64,2	-	**535** **64,2**	77,04	3,21	80,25	-	80,25
50	с. Нижний Тимерлек	-	-	382 45,84	-	**382** **45,84**	55,01	2,29	57,30	-	57,30
17	**Новоарышское**	-	-	-	-	**569** **68,28**	**81,94**	**3,41**	**85,35**	-	**85,35**
51	с. Новый Арыш	-	-	569 68,28	-	**569** **68,28**	81,94	3,41	85,35	-	85,35
52	Байтеряково (в законе упразднен)	-	-	-	-	-	-	-	-	-	-
53	Носово (в законе упразднен)	-	-	-	-	-	-	-	-	-	-
18	**Полянское**	-	-	-	-	**839** **100,68**	**120,82**	**5,03**	**125,85**	-	**125,85**
54	д. Полянка	-	-	839 100,68	-	**839** **100,68**	120,82	5,03	125,85	-	125,85
19	**Русско-Ошнякское**	-	-	-	-	**444** **53,28**	**63,94**	**2,66**	**66,60**	-	**66,60**

№ п/п	Наименование сельских поселений и населенных пунктов	Коммунальный сектор					Макс. сут-ый, м^3/сут	Неучтенные расходы (5%), м^3/сут	Итого м^3/сут	Произ. сектор, м^3/сут	Всего, м^3/сут
		Число жителей Среднесуточный расход, м3/сут									
		1	2	3	4	всего					
55	с. Русский Ошняк	-	-	444 53,28	-	**444 53,28**	63,94	2,66	66,60	-	66,60
20	**Сорочье-Горское**	**-**	**-**	**-**	**-**	**42 5,04**	**6,05**	**0,25**	**6,30**	**-**	**6,30**
56	с. Сорочьи Горы	-	-	36 4,32	-	**36 4,32**	5,18	0,22	5,40	-	5,40
57	п. Камский	-	-	6 0,72	-	**6 0,72**	0,86	0,04	0,90	-	0,90
21	**Троицко-Урайское**	**-**	**-**	**-**	**-**	**468 56,16**	**67,39**	**2,81**	**70,20**	**-**	**70,20**
58	с. Троицкий Урай	-	-	457 54,84	-	**457 54,84**	65,81	2,74	68,55	-	68,55
59	с. Гремячка	-	-	11 1,32	-	**11 1,32**	1,58	0,07	1,65	-	1,65
22	**Урахчинское**	**-**	**-**	**-**	**-**	**327 39,24**	**47,09**	**1,96**	**49,05**	**-**	**49,05**
60	с. Урахча	-	-	186 22,32	-	**186 22,32**	26,78	1,12	27,90	-	27,90
61	с. Мельничный Починок	-	-	85 10,2	-	**85 10,2**	12,24	0,51	12,75	-	12,75
62	д. Наратлы	-	-	55 6,6	-	**55 6,6**	7,92	0,33	8,25	-	8,25
63	д. Николаевка	-	-	1 0,12	-	**1 0,12**	0,14	0,01	0,15	-	0,15
23	**Шеморбашское**	**-**	**-**	**-**	**-**	**305 36,6**	**43,92**	**1,83**	**45,75**	**-**	**45,75**
64	с. Шеморбаш	-	-	108 12,96	-	**108 12,96**	15,55	0,65	16,20	-	16,20
65	с. Алан-Полян	-	-	71 8,52	-	**71 8,52**	10,22	0,43	10,65	-	10,65
66	с. Кзыл-Юлдузский лесхоз	-	-	17 2,04	-	**17 2,04**	2,45	0,10	2,55	-	2,55

№ п/п	Наименование сельских поселений и населенных пунктов	Коммунальный сектор					Макс. сут-ый, м^3/сут	Неучтенные расходы (5%), м^3/сут	Итого м^3/сут	Произ. сектор, м^3/сут	Всего, м^3/сут
		Число жителей Среднесуточный расход, м3/сут									
		1	2	3	4	всего					
67	с. Тавларово	-	-	109 13,08	-	**109 13,08**	15,70	0,65	16,35	-	16,35
24	**Шетнево-Тулушское**	**-**	**-**	**-**	**-**	**233 27,96**	**33,55**	**1,40**	**34,95**	**-**	**34,95**
68	с. Шетнево-Тулуши	-	-	115 13,8	-	**115 13,8**	16,56	0,69	17,25	-	17,25
69	д. Новая Ырга	-	-	118 14,16	-	**118 14,16**	16,99	0,71	17,70	-	17,70
25	**Шумбутское**	**-**	**-**	**-**	**-**	**401 48,12**	**57,74**	**2,41**	**60,15**	**-**	**60,15**
70	с. Шумбут	-	-	278 33,36	-	**278 33,36**	40,03	1,67	41,70	-	41,70
71	с. Камский	-	-	31 3,72	-	**31 3,72**	4,46	0,19	4,65	-	4,65
72	д. Красный Яр	-	-	-	-	-	-	-	-	-	-
73	д. Степановка	-	-	-	-	-	-	-	-	-	-
74	д. Шестая Речка	-	-	92 11,04	-	**92 11,04**	13,25	0,55	13,80	-	13,80
26	**Шумковское**	**-**	**-**	**-**	**-**	**180 21,6**	**25,92**	**1,08**	**27,00**	**-**	**27,00**
75	с. Шумково	-	-	86 10,32	-	**86 10,32**	12,38	0,52	12,90	-	12,90
76	д. Большой Атмас	-	-	38 4,56	-	**38 4,56**	5,47	0,23	5,70	-	5,70
77	д. Ошняк-Качкалак	-	-	5 0,6	-	**5 0,6**	0,72	0,03	0,75	-	0,75
78	д. Хутор	-	-	51 6,12	-	**51 6,12**	7,34	0,31	7,65	-	7,65
27	**Юлсубинское**	**-**	**-**	**-**	**-**	**777 93,24**	**111,89**	**4,66**	**116,55**	**-**	**116,55**
79	с. Юлсубино	-	-	359 43,08	-	**359 43,08**	51,70	2,15	53,85	-	53,85

№ п/п	Наименование сельских поселений и населенных пунктов	Коммунальный сектор					Макс. сут-ый, $м^3$/сут	Неучтенные расходы (5%), $м^3$/сут	Итого $м^3$/сут	Произ. сектор, $м^3$/сут	Всего, $м^3$/сут
		Число жителей Среднесуточный расход, м3/сут									
		1	**2**	**3**	**4**	**всего**					
80	с. Ямашево	-	-	418 50,16	-	**418** **50,16**	60,19	2,51	62,70	-	62,70
	Всего	-	-	**24680** **2908,8**	-	**24680** **2908,8**	**4022,53**	**167,61**	**4190,14**	**57,60**	**4247,74**

3.4. Развитие системы канализации на I очередь (2012-2020гг.) и на расчетный срок (2020-2035гг.)

Состояние водоотведения требует принятия неотложных мер, как в плане увеличения охвата системой канализации населения и других водопотребителей, так и в эффективности очистки сточных вод перед сбросом в водоприемник.

Для более эффективной очистки сточных вод в населенных пунктах с количеством жителей более 400 человек, рекомендуется установить канализационные очистные сооружения биологической очистки.

В населенных пунктах с количеством жителей до 400 человек предусмотрена установка септиков.

В целях улучшения санитарно-гигиенических условий жизни населения и экологического благополучия водных источников в первоочередных мероприятиях предусматривается следующие мероприятия:

1. строительство внутрипоселковых сетей канализации в пгт. Рыбная Слобода протяженностью 20км;

2. завершить строительство новых очистных сооружений канализации пгт. Рыбная Слобода до 700м³/сут до 2020 и на 1400м³/сут до 2035г;

3. Строительство биологических очистных сооружений канализации с современными технологиями удаления азота и фосфора и внедрение систем обеззараживания ультрафиолетом, установкой для обезвоживания и утилизации осадков сточных вод, дезинвазии сточных вод и осадка с внутрипоселковыми канализационными сетями:

На 1 очередь развития

№ пп	Наименование населенного пункта	Производительность, м³/сут
1	с. Биектау	100
2	с. Большая Елга	100
3	с. Корноухово	60
4	с. Кугарчино	120
5	с. Кукеево	70
6	с. Кутлу-Букаш	180
7	с. Масловка	80
8	с. Верхний Тимерлек	80
9	с. Новый Арыш	80

На расчетный срок развития

№ пп	Наименование населенного пункта	Производительность, м³/сут
1	с. Анатыш	80
2	д. Полянка	120
3	с. Русский Ошняк	60
4	с. Троицкий Урай	70
5	д. Тябердино-Челны	80
6	с. Юлсубино	60

4. строительство локальных очистных сооружений канализации на предприятиях района, в том числе и для объектов агропромышленного комплекса.

Месторасположение основных сооружений (очистные сооружения канализации, канализационные насосные станции) должны уточняться на последующих стадиях проектирования с учетом геологических, геоморфологических и гидрогеологических условий проектирования.

Канализация пгт. Рыбная Слобода более подробно рассматривается в генеральном плане пгт. Рыбная Слобода.

4. ИНФРАСТРУКТУРА ОБРАЩЕНИЯ С ОТХОДАМИ ПРОИЗВОДСТВА И ПОТРЕБЛЕНИЯ

Раздел «Инфраструктура обращения с отходами производства и потребеления» Схемы территориального планирования Рыбно-Слободского муниципального района (внесение изменений) разработан в соответсвии с Федеральным законом от 24 июня 1998 г. N 89-ФЗ «Об отходах производства и потребления» мероприятиями, СП 42.13330.2016 «Градостроительство. Планировка и застройка городских и сельских поселений» (актуализированная редакция СНиП 2.07.01-89*), а также Территориальной схемой в области обращения с отходами, в том числе с твердыми коммунальными отходами Республики Татарстан (утв. Постановлением Кабинета Министров Республики Татарстан от 13.03.2018 г. № 149).

4.1 Существующее положение

4.1.1.Источники образования и места накопления отходов

На территории Рыбно-Слободского муниципального района все предприятия и жилой сектор в той или иной степени являются источниками образования отходов.

Твердые коммунальные отходы.

На территории Рыбно-Слободского муниципального района источниками образования твердых коммунальных отходов преимущественно служат жилой сектор и объекты общественно-делового назначения.

Согласно материалам Территориальной схемы в области обращения с отходами, в том числе с твердыми коммунальными отходами Республики Татарстан, на территории Рыбно-Слободского муниципального района расположено порядка 11651 жилого дома (табл. 4.1.1) и 13500 квартир (табл. 4.1.2).

Таблица 4.1.1

Число жилых зданий (домов) на территории Рыбно-Слободского муниципального района

	Число жилых домов (индивидуально-определенных зданий) и многоквартирных жилых домов - всего, единиц	в том числе				из числа многоквартирных домов		Общая площадь зданий в многоквар-тирных жилых домах, тыс. кв. метров*	из нее в домах блокиро-ванной застройки
		жилые дома (индивидуально-определенные здания)		многоквартирные дома		число домов блокиро-ванной застройки	число домов без учета домов блокиро-ванной застройки		
		всего	в % от общего числа жилых зданий (домов)	всего	в % от общего числа жилых зданий (домов)				
Рыбно-Слободский муниципальный район	11651	11031	94,7	620	5,3	558	62	146,9	80,7

*) приводится общая площадь зданий, которая определяется как сумма площадей всех этажей здания (включая технические, мансардные, цокольные и подвальные), измеренных в пределах внутренних поверхностей наружных стен, а также площадей балконов и лоджий. Площадь жилых зданий определяется в соответствии с п.5 приложения 2 к СНИПу 2.08.01-89 «Жилые здания».

Таблица 4.1.2

Число квартир (без специализированного жилищного фонда) на территории Рыбно-Слободского муниципального района

	Число квартир - всего, единиц	из них		Число квартир на 1000 жителей, единиц	Ранжирование по числу квартир на 1000 жителей
		число квартир в многоквартирных жилых домах	в % от общего числа квартир		
Рыбно-Слободский муниципальный район	13500	2469	18,3	517	6

Сбор твердых коммунальных отходов от населения, индивидуальных предпринимателей и юридических лиц на территории Рыбно-Слободского муниципального района осуществляется на объектах сбора и накопления (контейнерные площадки), оборудованные контейнерами для сбора ТКО. В таблице 4.1.3 представлены сведения о количестве контейнеров в разрезе муниципальных образований Рыбно-Слободского муниципального района.

Таблица 4.1.3

Сведения о наличии контейнеров для ТКО

№ п/п	Наименование муниципального образования	Контейнеры	
		Кол-во контейнеров	Объем каждого контейнера, куб. м
			1,1
1	Муниципальное образование «пгт Рыбная Слобода	210	1,1
2	Анатышсское сельское поселение	6	1,1
3	Полянское сельское поселение	8	

Всего на территории Рыбно-Слободского муниципального района насчитывается 224 контейнера для ТКО.

Вывоз ТКО осуществляется по ранее разработанным графикам, с различной периодичностью вывоза ТКО – от ежедневного вывоза до «по мере необходимости».

Промышленные отходы.

В Рыбно-Слободском муниципальном районе присутствуют все три сектора промышленности, а именно обрабатывающие производства и производство и распределение электроэнергии, газа и воды. Наибольшую долю в промышленности составляет обрабатывающая промышленность, которая представлена преимущественно предприятиями промышленности строительных материалов, пищевой, мукомольно-крупяной, деревообрабатывающей промышленности.

Добывающая промышленность Рыбно-Слободского муниципального района представлена предприятиями ООО «ТрансКомФлот», ООО «Рыбнослободский Агрохимсервис», ООО «Батт», ОАО «Азимут», ООО «Основа – строительные ресурсы», ООО «ОРП Бакалея» занимаются добычей нерудных полезных ископаемых в границах муниципального района.

Добыча нерудных полезных ископаемых в Рыбно-Слободском муниципальном районе осуществляется предприятиями ООО

«ТрансКомФлот», ООО «Рыбнослободский Агрохимсервис», ООО «Батт», ОАО «Азимут», ООО «Основа – строительные ресурсы», ООО «ОРП Бакалея», осуществляющих добычу нерудных полезных ископаемых на Чистопольском, Урайском, Рыбно-Слободском, Янчиковском, Северо-Алексеевском месторождениях, а также на месторождениях «о. Рыбачий» и «Троицкий-Урай-Гремячево»

Пищевая и мукомольно-крупяная промышленность в Рыбно-Слободском муниципальном районе, помимо ОАО «ВАМИН Татарстан» «Рыбно-Слободский ММК» представлена предприятиями ОАО «Рыбно-Слободское ХПП», ООО «Слободское», ООО «Логос» и другими. Основными видами производимой продукции предприятиями пищевой промышленности являются молочные, хлебобулочные, кондитерские и мясные изделия.

Промышленность строительных материалов в Рыбно-Слободском муниципальном районе представлена асфальтобетонным заводом ОАО «Алексеевскдорстрой», асфальтобетонным заводом ОАО ПРСО «Татавтодор», кирпичный завод ООО «Стройкерамика», который специализируется на производстве строительного керамического кирпича из собственного сырья, добываемого на карьере Рыбно-Слободского месторождения кирпичных глин.

Деревообрабатывающая промышленность на территории Рыбно-Слободского муниципального района представлена пилорамами в населенных пунктах: Нижний Тимерлек, Кугарчино, Кутлу-Букаш, Урахча. Основной производимой продукцией данных предприятий являются пиломатериалы.

Медицинские отходы.

В медицинских учреждениях Рыбно-Слободского муниципального района, вне зависимости от их профиля и количества койко-мест образуются различные по фракционному составу и степени опасности отходы.

Отходы здравоохранения разделяются по степени их эпидемиологической, токсикологической и радиационной опасности на пять классов опасности:

- класс А – эпидемиологически безопасные отходы;
- класс Б – эпидемиологически опасные отходы;
- класс В – чрезвычайно эпидемиологически опасные отходы;
- класс Г – токсикологически опасные отходы 1-4 классов опасности;
- класс Д – радиоактивные отходы.

На территории Рыбно-Слободского муниципального района источниками образования медицинских отходов являются ГАУЗ «Рыбно-Слободская центральная районная больница» со станцией скорой медицинской помощи в пгт Рыбная Слобода, врачебная амбулатория и подстанция скорой медицинской помощи в с.Кутлу-Букаш, врачебная амбулатория в с.Верхний Тимерлек и, а также фельдшерско-акушерские пункты района.

Сбор, временное хранение и транспортирование медицинских отходов, за исключением отходов класса Г и Д, осуществляются ЛПУ в соответствии с требованиями СанПиН 2.1.7.728-99 «Правила сбора, хранения и удаления отходов лечебно-профилактических учреждений».

Проблема сбора и утилизации отходов в медицинских учреждениях представляется более острой по сравнению с проблемой обращения с промышленными отходами. Медицинские отходы Всемирной организацией здравоохранения отнесены к группе опасных, поэтому должны подвергаться специальной обработке, их сбор должен осуществляться с соблюдением ряда специфических требований и только после обеззараживания эти отходы могут считаться безопасными.

Контаминированные болезнетворными организмами, вирусами, яйцами гельминтов медицинские отходы представляют серьезную опасность в эпидемиологическом и экологическом отношении, поскольку в них содержится в сотни тысяч раз больше микроорганизмов, чем в ТКО (Жуков В.В. «В России медицинских отходов нет?» Научно-практический журнал «ТБО», 2016 г., № 4, стр. 17-19).

Основную массу медицинских отходов, включая опасные и инфицированные, составляют использованные расходные материалы медицинского назначения: перевязочные материалы, одноразовые шприцы и приборы для переливания крови, одноразовые инструменты, загрязненные выделениями, в том числе кровью инфицированных больных.

Методы сбора и удаления этих отходов за последние десятилетия практически не претерпели изменений и мало отличаются от организации обращения с отходами производства и потребления.

Отходы сельского хозяйства и биологические отходы.

Источниками образования сельскохозяйственных и биологических отходов являются объекты агропромышленного комплекса – животноводческие фермы.

На территории Рыбно-Слободского муниципального района насчитывается порядка 36 единиц действующих животноводческих предприятий (в том числе КФХ – 16 единиц). Информация о количестве животноводческих предприятий, расположенных на территории Рыбно-Слободского муниципального района представлена в таблице 4.1.4.

Таблица 4.1.4

Структура животноводства Рыбно-Слободского района по сельскохозяйственным предприятиям

Наименование предприятия	**Крупный рогатый скот**		**Свиньи**	**Овцы и козы**	**Лошади**	**Пчелы (семей)**
	всего	**в т.ч. коровы**				
ООО Рыбно-Слободская продовольственная корпорация	1856	460			44	170

Наименование предприятия	Крупный рогатый скот		Свиньи	Овцы и козы	Лошади	Пчелы (семей)
	всего	в т.ч. коровы				
ООО Кульга	400	256			7	40
ООО Агрофирма Кама	3856	1524		26	13	
КФХ Закирова Н.	280	100		26	12	
ОАО ВЗП Рыбная Слобода	1188	170			16	
ОАО Масловский	1110	310			52	
ООО Урахча	208	70			15	
ООО Зюзино	355	187			18	140
ООО Слободское	325	300				
ООО Арыш	159	65			3	
ООО Логос	640	217			24	30
ООО Агрофирма Юлдуз	385	150			8	
КФХ Ильдан	200	102			1	
КФХ Галимов	139	120		790	88	
КФХ Саргис	4		220	64	4	
ООО Аяз-Ойл	823	295			4	
КФХ Никитин	17	10	45		2	
КФХ Маяк	18	5				
КФХ Хамидуллин	41	24				
КФХ Набиуллин	36	20			1	
КФХ Маннанов	85					
КФХ Габитов	40					
КФХ Анатыш	60	20			3	
КФХ Назимов	24		182		1	
КФХ Шакиров	51			175	3	
КФХ Азат	52					
ООО Агрофирма Слобода			8420			
КФХ Нугманов						
ООО Агрофирма Ильман			201		7	
ООО Фаворит			23	23		
КФХ Сафиуллин				70	1	
ООО Чишма	50				2	
П/х Починок			1084		2	
ООО Родная пасека						250
ООО Кулон						50
Агротехнический колледж						15
Всего по району	12402	4352	10175	1174	331	695

На территории района также имеются животноводческие фермы, которые в настоящее время не функционируют:

- фермы крупного рогатого скота, расположенные в Балыклы-Чукаевском (Старый Арыш), Большекульгинском (Большая Осиновка),

Большемашлякском (Бикчураево), Шумковском (Большой Атмас, Ошняк-Качкалак, Шумково) и Шумбутском (Шумбут) сельских поселениях;

- свинофермы в Большекульгинском (Большая Кульга) и Кутлу-Букашском (Кутлу-Букаш) сельских поселениях.

Жидкие бытовые отходы.

Жидкие бытовые отходы (далее – ЖБО) повсеместно образуются в процессе жизнедеятельности человека и полежат обезвреживанию специализированными организациями коммунального комплекса. К жидким бытовым отходам (ЖБО) относятся фекальные отходы нецентрализованной канализации.

На территории сельских поселений централизованная канализация отсутствует. Сточные воды с многоквартирной застройки собираются и накапливаются в септиках, где происходит отстаивание сточной воды и далее вывозится на очистные сооружения канализации биологической очистки. Остальная часть населения, проживающая в индивидуальных домах с придомовыми земельными участками, пользуется септиками или выгребными ямами, которые имеют недостаточную степень гидроизоляции, что приводит к загрязнению территорию. Органами, осуществляющими государственный экологический и санитарно-эпидемиологический надзор, периодически фиксируются случаи несанкционированного слива ЖБО на рельеф местности.

4.1.2 Количество образующихся отходов

Твердые коммунальные отходы.

Жизнедеятельность населения муниципального района связана с появлением огромного количества разнообразных отходов. Резкий рост потребления в последние десятилетия привел к существенному увеличению объемов образования ТКО.

В таблице 4.1.5 представлены сведения по расчетному количеству образовавшихся на территории Рыбно-Слободского муниципального района ТКО.

Как видно из представленных данных, больше всего ТКО образуется на территории муниципального образования «пгт Рыбная Слобода», а также Кутлу-Букашского, Биектауского, Кугарчинского, Нижнетимерлекского сельских поселений.

Нормы накопления отходов на 1 жителя в год принимается по Постановлению Кабинета Министров Республики Татарстан «Об утверждении нормативов накопления твердых коммунальных отходов» от 12.12.2016 г. № 922:

- твердые коммунальные отходы –0,27 т/год – индивидуальные жилые дома, 0,205 т/год – многоквартирные дома;

- крупногабаритные отходы –0,079 т/год – индивидуальные жилые дома, 0,071 т/год – многоквартирные дома.

Промышленные отходы.

На территории Рыбно-Слободского муниципального района, по данным АИС «Электронная экология», образуется порядка 620,39 тонн в год промышленных отходов, в том числе:

1 класса опасности – 0,11 тонн;

2 класса опасности – 0,57 тонн;

3 класса опасности – 13,67 тонн;

4 класса опасности – 606,04 тонн.

Наибольшее количество промышленных отходов образовалось у следующих предприятий: ОАО «Татавтодор», ОАО «Каздорстрой», ОАО «МАСЛОВСКИЙ», ОАО «Татавтодор», ОАО «ХК «Татнефтепродукт», ЗАО «КУЛОН», ООО «Рыбно-Слободское ПАТП», ГКУ РТ «КЫЗЫЛ-ЮЛДУЗСКОЕ ЛЕСНИЧЕСТВО» и пр.

Виды образующихся промышленных отходов (более 2 тонн) представлены следущими отходами: лом асфальтовых и асфальтобетонных покрытий, отходы строительного щебня (отходы ПГС), навоз, прочие коммунальные отходы (мусор от уборки дорог), отходы (осадки) из выгребных ям и хозяйственно-бытовые стоки, отходы солей (солевой шлам), отходы продукции из полиэтилена незагрязненные (смет с территории), отходы из жилищ несортированные (исключая крупногабаритные), прочие коммунальные отходы (смет с территории), отходы из жилищ несортированные (исключая крупногабаритные), мусор от офисных и бытовых помещений организаций несортированный (исключая крупногабаритный), отходы растворителей на основе этиленгликоля (мусор от бытовых помещений организаций несортированный), мусор и смет уличный, отходы кухонь и предприятий общественного питания (не пищевые отходы), мусор строительный и др.

Таблица 4.1.5

Расчетные данные о количестве ТКО, образующихся в муниципальных образованиях Рыбно-Слободского муниципального района

Наименование муниципального образования	Объем твердых коммунальных отходов, т/год					
	Существующее положение на начало 2012г.					
	Численность населения	ТКО	КГО	Итого от населения	Итого от юр. Лиц	Итого
Рыбная Слобода	**7678**	1827,364	575,85	**2403,21**	**168,225**	**2571,44**
пгт Рыбная Слобода	7678	1827,364	575,85	2403,214	168,225	2571,439
Сельские поселения	**19827**	5479,92	1603,384	**7083**	**354**	**7437**
Анатышское	**731**	197,37	57,749	**255,119**	**12,756**	**267,875**
с. Анатыш	610	164,7	48,19	212,89	10,6445	223,5345
д. Шиланка	121	32,67	9,559	42,229	2,11145	44,34045
Балыклы-Чукаевское	**732**	**197,64**	**57,828**	**255,468**	**12,7734**	**268,2414**
с. Балыклы-Чукаево	274	73,98	21,646	95,626	4,7813	100,4073
с. Крещеные Казыли	107	28,89	8,453	37,343	1,86715	39,21015
с. Старый Арыш	351	94,77	27,729	122,499	6,12495	128,624
Бетьковское	**527**	142,29	41,633	**184**	**9**	**193**
с. Бетьки	198	53,46	15,642	69,102	3,4551	72,5571
д. Дикое Поле	35	9,45	2,765	12,215	0,61075	12,82575
д. Малый Атмас	180	48,6	14,22	62,82	3,141	65,961
с. Янчиково	114	30,78	9,006	39,786	1,9893	41,7753
Биектауское	**1292**	**348,84**	**102,068**	**450,908**	**22,5454**	**473,4534**
с. Биектау	786	212,22	62,094	274,314	13,7157	288,0297
с. Околоток-Янгасала	273	73,71	21,567	95,277	4,76385	100,0409
п. Урняк	3	0,81	0,237	1,047	0,05235	1,09935
д. Челны-Баш	138	37,26	10,902	48,162	2,4081	50,5701
д. Янавыл	92	24,84	7,268	32,108	1,6054	33,7134
Большеелгинское	**984**	**265,68**	**77,736**	**343,416**	**17,1708**	**360,5868**
с. Большая Елга	839	226,53	66,281	292,811	14,64055	307,4516
д. Сабакаево	145	39,15	11,455	50,605	2,53025	53,13525

Наименование муниципального образования	Объем твердых коммунальных отходов, т/год					
	Существующее положение на начало 2012г.					
	Численность населения	ТКО	КГО	Итого от населения	Итого от юр. Лиц	Итого
Большекульгинское	**607**	**163,89**	**47,953**	**211,843**	**10,5922**	**222,435**
с. Большая Кульга	366	98,82	28,914	127,734	6,3867	134,1207
д. Большая Осиновка	82	22,14	6,478	28,618	1,4309	30,0489
д. Дон-Урай	119	32,13	9,401	41,531	2,07655	43,60755
д. Малая Кульга	40	10,8	3,16	13,96	0,698	14,658
Большемашлякское	**722**	**194,94**	**57,038**	**251,978**	**12,5989**	**264,5769**
с. Большой Машляк	357	96,39	28,203	124,593	6,22965	130,8227
с. Бикчураево	208	56,16	16,432	72,592	3,6296	76,2216
д. Верхний Машляк	157	42,39	12,403	54,793	2,73965	57,53265
Большеошнякское	**571**	**154,17**	**45,109**	**199,279**	**9,96395**	**209,243**
с. Большой Ошняк	305	82,35	24,095	106,445	5,32225	111,7673
п. Верхний Ошняк	4	1,08	0,316	1,396	0,0698	1,4658
с. Малый Ошняк	262	70,74	20,698	91,438	4,5719	96,0099
Большесалтанское	**298**	**80,46**	**23,542**	**104,002**	**5,2001**	**109,202**
с. Большой Салтан	258	69,66	20,382	90,042	4,5021	94,5441
п. Губайдулловка	24	6,48	1,896	8,376	0,4188	8,7948
д. Новый Салтан	16	4,32	1,264	5,584	0,2792	5,8632
Козяково-Челнинское	**644**	**173,88**	**50,876**	**224,756**	**11,2378**	**235,994**
с. Козяково-Челны	242	65,34	19,118	84,458	4,2229	88,6809
д. Бердибяково	129	34,83	10,191	45,021	2,25105	47,27205
д. Большое Кадряково	5	1,35	0,395	1,745	0,08725	1,83225
д. Иванаево	199	53,73	15,721	69,451	3,47255	72,92355
д. Малое Кадряково	6	1,62	0,474	2,094	0,1047	2,1987
с. Уреево-Челны	63	17,01	4,977	21,987	1,09935	23,08635
Корноуховское	**696**	**187,92**	**54,984**	**242,904**	**12,1452**	**255,0492**
с. Корноухово	570	153,9	45,03	198,93	9,9465	208,8765
с. Зюзино	50	13,5	3,95	17,45	0,8725	18,3225
д. Наумово	7	1,89	0,553	2,443	0,12215	2,56515

Наименование муниципального образования	Объем твердых коммунальных отходов, т/год					
	Существующее положение на начало 2012г.					
	Численность населения	ТКО	КГО	Итого от населения	Итого от юр. Лиц	Итого
с. Шетнево-Черемышево	69	18,63	5,451	24,081	1,20405	25,28505
Кугарчинское	**1194**	**322,38**	**94,326**	**416,706**	**20,8353**	**437,5413**
с. Кугарчино	1076	290,52	85,004	375,524	18,7762	394,3002
д. Зангар-Куль	118	31,86	9,322	41,182	2,0591	43,2411
д. Колос (в законе упразднен)	0	0	0	0	0	0
Кукеевское	**644**	**173,88**	**50,876**	**225**	**11**	**236**
с. Кукеево	644	173,88	50,876	224,756	11,2378	235,9938
Кутлу-Букашское	**2004**	**541,08**	**158,316**	**699,396**	**34,9698**	**734,3658**
с. Кутлу-Букаш	1201	324,27	94,879	419,149	20,95745	440,1065
с. Мамли-Козяково Челны	222	59,94	17,538	77,478	3,8739	81,3519
д. Сатлыган	51	13,77	4,029	17,799	0,88995	18,68895
д. Тябердино-Челны	530	143,1	41,87	184,97	9,2485	194,2185
Масловское	**770**	**207,9**	**60,83**	**268,73**	**13,4365**	**282,1665**
с. Масловка	770	207,9	60,83	268,73	13,4365	282,1665
Нижнетимерлекское	**1178**	**318,06**	**93,062**	**411,122**	**20,5561**	**431,6781**
с. Верхний Тимерлек	696	187,92	54,984	242,904	12,1452	255,0492
с. Нижний Тимерлек	482	130,14	38,078	168,218	8,4109	176,6289
Новоарышское	**745**	**201,15**	**58,855**	**260,005**	**13,00025**	**273,0053**
с. Новый Арыш	745	201,15	58,855	260,005	13,00025	273,0053
Байтеряково (в законе упразднен)	0	0	0	0	0	0
Носово (в законе упразднен)	0	0	0	0	0	0
Полянское	**790**	**213,3**	**62,41**	**275,71**	**13,7855**	**289,4955**
д. Полянка	790	213,3	62,41	275,71	13,7855	289,4955
Русско-Ошнякское	**540**	**145,8**	**42,66**	**188,46**	**9,423**	**197,883**
с. Русский Ошняк	540	145,8	42,66	188,46	9,423	197,883
Сорочье-Горское	**71**	**19,17**	**5,609**	**24,779**	**1,23895**	**26,01795**
с. Сорочьи Горы	65	17,55	5,135	22,685	1,13425	23,81925
п. Камский	6	1,62	0,474	2,094	0,1047	2,1987

Наименование муниципального образования	Объем твердых коммунальных отходов, т/год					
	Существующее положение на начало 2012г.					
	Численность населения	ТКО	КГО	Итого от населения	Итого от юр. Лиц	Итого
Троицко-Урайское	**545**	**147,15**	**43,055**	**190,205**	**9,51025**	**199,7153**
с. Троицкий Урай	472	127,44	37,288	164,728	8,2364	172,9644
с. Гремячка	73	19,71	5,767	25,477	1,27385	26,75085
Урахчинское	**608**	**164,16**	**48,032**	**212**	**11**	**223**
с. Урахча	370	99,9	29,23	129,13	6,4565	135,5865
с. Мельничный Починок	176	47,52	13,904	61,424	3,0712	64,4952
д. Наратлы	60	16,2	4,74	20,94	1,047	21,987
д. Николаевка	2	0,54	0,158	0,698	0,0349	0,7329
Шеморбашское	**581**	**156,87**	**45,899**	**202,769**	**10,13845**	**212,9075**
с. Шеморбаш	169	45,63	13,351	58,981	2,94905	61,93005
с. Алан-Полян	144	38,88	11,376	50,256	2,5128	52,7688
с. Кзыл-Юлдузский лесхоз	79	21,33	6,241	27,571	1,37855	28,94955
с. Тавларово	189	51,03	14,931	65,961	3,29805	69,25905
Шетнево-Тулушское	**382**	**103,14**	**30,178**	**133,318**	**6,6659**	**139,9839**
с. Шетнево-Тулуши	206	55,62	16,274	71,894	3,5947	75,4887
д. Новая Ырга	176	47,52	13,904	61,424	3,0712	64,4952
Шумбутское	**594**	**160,38**	**46,926**	**207,306**	**10,3653**	**217,6713**
с. Шумбут	410	110,7	32,39	143,09	7,1545	150,2445
с. Камский	42	11,34	3,318	14,658	0,7329	15,3909
д. Красный Яр	2	0,54	0,158	0,698	0,0349	0,7329
д. Степановка	0	0	0	0	0	0
д. Шестая Речка	140	37,8	11,06	48,86	2,443	51,303
Шумковское	**349**	**94,23**	**27,571**	**121,801**	**6,09005**	**127,8911**
с. Шумково	163	44,01	12,877	56,887	2,84435	59,73135
д. Большой Атмас	109	29,43	8,611	38,041	1,90205	39,94305
д. Ошняк-Качкалак	13	3,51	1,027	4,537	0,22685	4,76385
д. Хутор	64	17,28	5,056	22,336	1,1168	23,4528
Юлсубинское	**1028**	**277,56**	**81,212**	**358,772**	**17,9386**	**376,7106**

Наименование муниципального образования	Объем твердых коммунальных отходов, т/год					
	Существующее положение на начало 2012г.					
	Численность населения	ТКО	КГО	Итого от населения	Итого от юр. Лиц	Итого
с. Юлсубино	503	135,81	39,737	175,547	8,77735	184,3244
с. Ямашево	525	141,75	41,475	183,225	9,16125	192,3863
Всего	**27505**	7161,484	2136,574	9298	513	9811

Медицинские отходы.

В Рыбно-Слободском муниципальном районе на территории ГАУЗ «Рыбно-Слободская центральная больница» образуется 6,56 т/год медицинских отходов (таблица 4.1.6).

Таблица 4.1.6

Количество образовавшихся медицинских отходов

Наименования медицинских учреждений	Объемы образования медицинских отходов, т/год					
	Класс А	Класс Б	Класс В	Класс Г	Класс Д	Всего
ГАУЗ «Рыбно-Слободская центральная районная больница»	3,50	2,59	-	0,27	0,21	6,56

Отходы сельского хозяйства и биологические отходы.

По данным Министерства сельского хозяйства и продовольствия Республики Татарстан в год в республике образуется около 6 млн. тонн отходов животноводства, представленных навозом и птичьим пометом. Почти весь образующийся объем навоза и помета размещается на землях сельскохозяйственного назначения (сельскохозяйственных угодьях) в качестве органических удобрений.

В таблице 4.1.7 представлены данные по объемам образования биологических отходов на территории Рыбно-Слободского муниципального района.

Таблица 4.1.7

Объемы образования биологических отходов на территории Рыбно-Слободского муниципального района, т/год

Падеж КРС (голов)	Объем биол. отх., тонн	Падеж свиней (голов)	Объем биол. отх., тонн	Падеж овец (голов)	Объем биол. отх., тонн	Падеж других жив. (голов)	Объем биол. отх. тонн	Аборты и мертворожденные	Объем биол. отх., тонн	Ветконфискат и др., тонн	Общий объем биол. отх. , тонн
84	15,4	176	25,6	-	-	-	-	-	-	377,20	418,20

Сведения об объемах образования навоза и птичьего помета на территории Рыбно-Слободского муниципального района представлены в таблице 4.1.8.

Таблица 4.1.8

Сведения об объемах образования навоза и птичьего помета на территории Рыбно-Слободского муниципального района, тонн/год

Муниципальное образование	Объем образования навоза КРС, т/год	Объем образования навоза свиней, т/год	Объем образования навоза овец и коз, т/год	Объем образования навоза лошадей, т/год	Объем образования помета птиц, т/год	Общий объем образования навоза и помета, т/год
Рыбно-Слободский муниципальный район	76452	11481	356	2835	29	91153

Жидкие бытовые отходы.

Расчетные количества образующихся жидких бытовых отходов от жилой застройки Рыбно-Слободского муниципального района, а также

мероприятия по сбору и очистке ЖБО представлены в разделе «Водоотведение».

4.1.3 Объекты по обработке, утилизации, обезвреживанию, размещению отходов

Постановлением Кабинета Министров Республики Татарстан от 26.10.2014 № 893 в Республике Татарстан утверждена «Концепция обращения с отходами производства и потребления в Республике Татарстан на период 2012-2020 годов», которой определены основные направления деятельности по обеспечению качества окружающей среды, комплексного решения технических, экологических и экономических проблем, связанных с утилизацией и переработкой отходов производства и потребления.

Приоритетным направлением работы в области обращения с отходами является переход от захоронения отходов к использованию их в качестве вторичных ресурсов, развитие системы сортировки отходов, оптимизация размещения.

Обязательному сбору в качестве вторсырья подлежат 13 видов отходов: древесные отходы, макулатура, отходы черного металла, отходы цветного металла, ртутьсодержащие отходы, отработанные масла, нефтешламы, отходы полимерных материалов, отходы резинотехнических изделий, отработанные аккумуляторы, отработанный электролит, текстиль, стеклобой.

Согласно части 7 статьи 12 Федерального закона от 24 июня 1998 года № 89-ФЗ «Об отходах производства и потребления» запрещается размещение отходов на объектах, не внесенных в ГРОРО.

Твердые коммунальные отходы.

Рост образования ТКО связан не только с ростом численности населения, но и с повышением благосостояния общества (существует корреляционная зависимость между динамикой ВВП на душу населения и удельным образованием отходов). В последнее десятилетие в Республике Татарстан наблюдается значительное увеличение объема образования ТКО и рост их негативного воздействия на окружающую среду.

Преобладающим способом решения проблемы удаления ТКО, по-прежнему, остается их размещение на полигонах и свалках без предварительной обработки (сортировки и брикетирования отходов перед их размещением).

В Рыбно-Слободском муниципальном районе имеется полигон ТКО, расположенный северо-вочточнее пгт. Рыбная Слобода на территории Анатышского сельского поселения. Полигон введен в эксплуатацию в 2002 г. Площадь полигона составляет 4,5 га. Деятельность по сбору, использованию, обезвреживанию, транспортировке и размещению отходов, а также эксплуатацию полигона ТБО осуществляет ООО «Рыбно-Слдободский Жилкомсервис». Владельцем объекта является Исполнительный комитет Рыбно-Слободского муниципального района РТ.

Согласно материалам Территориальной схемы в области обращения с отходами остаточный ресурс от введеных мощностей полигона ТКО в соответствии с инструментальными замерами составляет 30,61 тыс. м3.

Кроме полигона на территории Рыбно-Слободского муниципального района имеется 39 свалок ТКО.

Полигоны ТКО, как комплексы сооружений, предназначенных для размещения и обезвреживания бытового мусора, также как и свалки отходов концентрируют значительное количество загрязняющих веществ на ограниченной территории. С этой точки зрения они создают высокую опасность для окружающей среды, являясь потенциальными объектами загрязнения большой мощности.

Промышленные отходы.

Экономика Рыбно-Слободского муниципального района представлена в значительной степени сельским хозяйством, добычей нерудных полезных ископаемых, пищевой промышленностью, лесоперерабатывающей промышленностью в той или иной степени являющихся источниками образования промышленных отходов.

Временное складирование и транспортировка отходов производства определяется проектом развития промышленного предприятия или самостоятельным проектом обращения с отходами.

На территории Рыбно-Слободского муниципального предприятий, осуществляющих деятельность по использованию, обезвреживанию, размещению промышленных отходов не имеется.

Медицинские отходы.

Остро на территории Республики Татарстан в целом и в Рыбно-Слободском муниципальном районе в частности стоит проблема сбора и утилизации медицинских отходов (иглы, шприцы, перевязочный материал, пластик и т.д.). Эти отходы являются потенциально опасными, поэтому должны подвергаться специальной обработке, собираться с выполнением ряда условий и только после обеззараживания могут считаться безопасными. К сожалению, часто руководители медицинских учреждений разными путями обходят требования руководящих документов, смешивая медицинские отходы с коммунальными и пищевыми и вывозя их на полигон ТКО.

Для принятия мер по утилизации медицинских отходов необходимо знать их количественный и качественный состав.

Недостаточное количество специальных установок по обеззараживанию (ближайшие к Рыбно-Слободскому муниципальному району установки расположены в г. Казани) приводит к высокой степени ручных манипуляций при обеззараживании отходов. При отправлении на полигон ТКО «отходов» хирургических и перевязочных материалов даже после обеззараживания возникает риск распространения различных инфекционных заболеваний.

Отходы сельского хозяйства и биологические отходы.

Одной из серьезных проблем на территории Рыбно-Слободского муниципального района является вопрос утилизации биологических отходов.

По данным Районного государственного ветеринарного объединения Рыбно-Слободского муниципального района на территории района находятся 4 сибиреязвенных скотомогильников и 33 биотермические ямы.

С целью достоверного учета и определения точного местоположения скотомогильников, проведена техническая инвентаризация и государственная регистрация права собственности всех объектов, для чего Распоряжением Кабинета Министров Республики Татарстан от 24.04.2012 № 620-р утвержден Перечень сибиреязвенных скотомогильников и биотермических ям, в отношении которых органы местного самоуправления наделяются государственными полномочиями.

В связи с тем, что часть скотомогильников (объектов I класса опасности) расположены вблизи жилой застройки и иных объектов с нормируемым показателем качества окружающей среды, требуется проведение мероприятий, направленных на сокращение санитарно-защитных зон скотомогильников, а в некоторых случаях – перенос скотомогильников (осуществляется только для биотермических ям). Проблемы биотермического способа обезвреживания биологических отходов и эксплуатации скотомогильников обусловлены отсутствием надлежащего контроля за ними, а также несоблюдением режима использования санитарно-защитных зон.

В соответствии с поручением Президента Республики Татарстан от 19.10.2007 № ПР-24 для республики было закуплено 86 установок (инсинераторов) для обезвреживания биологических отходов, однако большинство из них не эксплуатируется в связи с низкой экологичностью – технология сжигания биоотходов сопряжена с выбросами в атмосферный воздух и требует ступенчатой газоочистки. Кроме того, мощность подобных установок крайне низкая, а себестоимость эксплуатации высока.

Проблема обезвреживания навоза и птичьего помета остается одной из самых актуальных и в Рыбно-Слободском муниципальном районе.

По действующим нормативным требованиям перед вывозом на поля должно производиться предварительное обеззараживание навоза в специально оборудованных навозохранилищах.

В настоящее время на территории Рыбно-Слободского муниципального района расположено 3 навозохранилища, вблизи животноводческих предприятий (Нижнетимерлекское СП, Балыклы-Чукаевское СП, Масловское СП). На территории остальных хозяйств навоз сначала буртуется на территориях ферм, а потом вывозится на поля в качестве удобрения, являясь вероятным источником возникновения инфекционных заболеваний и потенциальным источником загрязнения почвы, поверхностных и подземных вод, воздуха.

4.2 Концепция развития инфраструктуры обращения с отходами производства и потребления

В соответствии с новой редакцией Федерального закона от 24.06.1998 № 89-ФЗ «Об отходах производства и потребления» деятельность по обращению с ТКО должна осуществляться региональными операторами и операторами по обращению с ТКО.

Юридическому лицу присваивается статус регионального оператора и определяется зона его деятельности на основании конкурсного отбора, который проводится уполномоченным органом исполнительной власти субъекта Российской Федерации в порядке, установленном Правительством Российской Федерации.

Деятельность регионального оператора осуществляется в соответствии с региональной программой и территориальной схемой обращения с отходами в зоне деятельности, определенной территориальной схемой.

Согласно территориальной схемы в области обращения с отходами на территории Республики Татарстан выделяется 2 зоны деятельности регионального оператора: «Восточная» и «Западная». Рыбно-Слободский муниципальный район входит в «Западную» зону деятельности регионального оператора.

4.2.1 Количество образующихся твердых коммунальных отходов

В таблице 4.2.1 представлены сведения по расчетному количеству, образующихся на территории Рыбно-Слободского муниципального района, ТКО на первую очередь и расчетный срок развития территории района.

Нормы накопления отходов на 1 жителя в год принимается по Постановлению Кабинета Министров Республики Татарстан «Об утверждении нормативов накопления твердых коммунальных отходов» от 12.12.2016 г. № 922:

- твердые коммунальные отходы –0,27 т/год – индивидуальные жилые дома, 0,205 т/год – многоквартирные дома;
- крупногабаритные отходы –0,079 т/год – индивидуальные жилые дома, 0,071 т/год – многоквартирные дома.

Таблица 4.2.1

Расчетные данные о количестве ТКО, образующихся в муниципальных образованиях Рыбно-Слободского муниципального района

Наименование муниципального образования	Объем твердых коммунальных отходов, т/год											
	Первая очередь (2020 г.)						Расчетный срок (2035 г.)					
	Численность населения	ТКО	КГО	Итого от населения	Итого от юр. лиц	Итого	Численность населения	ТКО	КГО	Итого от населения	Итого от юр. лиц	Итого
Рыбная Слобода	**26767**	2132,197	671,9107	2804,107	196,2875	3000,395	9557	2640,701	832,1535	3472,854	243,0998	3715,954
пгт Рыбная Слобода	8524	2132,197	671,9107	**2804,107**	**196,2875**	**3000,395**	9557	2640,701	832,1535	**3472,854**	**243,0998**	**3715,954**
Сельские	**18243**	4667,87	1470,967	**6139**	**307**	**6446**	**15123**	4289,722	1351,803	**5642**	**282**	**5924**
Анатышское	**715**	178,8504	56,36041	**235,211**	**11,7605**	**246,971**	**618**	170,76	53,8109	**224,571**	**11,2285**	**235,799**
с. Анатыш	613	153,3361	48,32019	**201,6562**	**10,08281**	**211,7391**	547	151,1419	47,62875	**198,7707**	**9,938533**	**208,7092**
д. Шиланка	102	25,51432	8,040227	**33,55455**	**1,677727**	**35,23227**	71	19,61805	6,18216	**25,80021**	**1,290011**	**27,09022**
Балыклы-	704	176,0988	55,49333	231,5922	11,57961	243,1718	589	162,747	51,2858	214,0328	10,70164	224,7344
с. Балыклы-Чукаево	243	60,78412	19,15466	**79,93877**	**3,996939**	**83,93571**	182	50,28853	15,84723	**66,13576**	**3,306788**	**69,44255**
с. Крещеные	106	26,51488	8,35553	**34,87041**	**1,743521**	**36,61393**	93	25,69689	8,097758	**33,79465**	**1,689732**	**35,48438**
с. Старый Арыш	355	88,79984	27,98314	**116,783**	**5,839149**	**122,6221**	314	86,76153	27,34082	**114,1024**	**5,705118**	**119,8075**
Бетьковское	**455**	113,814	35,866	**150**	**7**	**157**	**327**	90,354	28,473	**119**	**6**	**125**
с. Бетьки	186	46,52611	14,66159	**61,1877**	**3,059385**	**64,24709**	153	42,27552	13,32212	**55,59764**	**2,779882**	**58,37752**
д. Дикое Поле	27	6,753791	2,128295	**8,882086**	**0,444104**	**9,32619**	19	5,249902	1,654381	**6,904282**	**0,345214**	**7,249496**
д. Малый Атмас	149	37,27092	11,74504	**49,01596**	**2,450798**	**51,46675**	96	26,52582	8,358976	**34,8848**	**1,74424**	**36,62903**
с. Янчиково	93	23,26306	7,330795	**30,59385**	**1,529693**	**32,12354**	59	16,30233	5,137288	**21,43961**	**1,071981**	**22,51159**
Биектауское	1239	309,9239	97,66511	407,5891	20,37945	427,9685	1044	288,4683	90,90387	379,3721	18,96861	398,3408
с. Биектау	747	186,8549	58,88284	**245,7377**	**12,28689**	**258,0246**	626	172,9704	54,50749	**227,4779**	**11,3739**	**238,8518**
с. Околоток-	266	66,53734	20,96765	**87,50499**	**4,37525**	**91,88024**	233	64,38037	20,28793	**84,6683**	**4,233415**	**88,90172**
п. Урняк	3	0,750421	0,236477	**0,986898**	**0,049345**	**1,036243**	1	0,276311	0,087073	**0,363383**	**0,018169**	**0,381552**
д. Челны-Баш	124	31,01741	9,774393	**40,7918**	**2,03959**	**42,83139**	93	25,69689	8,097758	**33,79465**	**1,689732**	**35,48438**
д. Янавыл	99	24,7639	7,80375	**32,56765**	**1,628382**	**34,19603**	91	25,14427	7,923613	**33,06788**	**1,653394**	**34,72127**
Большеелгинское	940	235,132	74,09621	309,2282	15,46141	324,6896	794	219,3906	69,1357	288,5263	14,42632	302,9526
с. Большая Елга	813	203,3641	64,08534	**267,4495**	**13,37247**	**280,822**	704	194,5227	61,29916	**255,8218**	**12,79109**	**268,6129**
д. Сабакаево	127	31,76783	10,01087	**41,7787**	**2,088935**	**43,86764**	90	24,86796	7,83654	**32,7045**	**1,635225**	**34,33972**

Наименование муниципального образования	Объем твердых коммунальных отходов, т/год											
	Первая очередь (2020 г.)						Расчетный срок (2035 г.)					
	Численность населения	ТКО	КГО	Итого от населения	Итого от юр. лиц	Итого	Численность населения	ТКО	КГО	Итого от населения	Итого от юр. лиц	Итого
Большекульгинск	**546**	136,5767	43,03886	**179,616**	**8,98078**	**188,596**	**451**	124,616	39,2698	**163,886**	**8,19429**	**172,08**
с. Большая Кульга	336	84,04717	26,48545	**110,5326**	**5,526631**	**116,0593**	260	71,84076	22,63889	**94,47965**	**4,723983**	**99,20364**
д. Большая	48	12,00674	3,783636	**15,79037**	**0,789519**	**16,57989**	43	11,88136	3,744125	**15,62548**	**0,781274**	**16,40676**
д. Дон-Урай	123	30,76727	9,695568	**40,46284**	**2,023142**	**42,48598**	114	31,49941	9,926285	**41,42569**	**2,071285**	**43,49698**
д. Малая Кульга	39	9,755475	3,074204	**12,82968**	**0,641484**	**13,47116**	34	9,394561	2,960471	**12,35503**	**0,617752**	**12,97278**
Большемашлякско	678	169,5952	53,44386	223,039	11,15195	234,191	560	154,7339	48,7607	203,4946	10,17473	213,6694
с. Большой Машляк	333	83,29675	26,24898	**109,5457**	**5,477286**	**115,023**	270	74,60387	23,50962	**98,11349**	**4,905674**	**103,0192**
с. Бикчураево	186	46,52611	14,66159	**61,1877**	**3,059385**	**64,24709**	141	38,9598	12,27725	**51,23704**	**2,561852**	**53,7989**
д. Верхний Машляк	159	39,77232	12,53329	**52,30562**	**2,615281**	**54,9209**	149	41,17028	12,97383	**54,14411**	**2,707205**	**56,85131**
Большеошнякское	508	127,0713	40,04348	167,1148	8,35574	175,4705	380	104,998	33,08762	138,0856	6,904282	144,9899
с. Большой Ошняк	277	69,28889	21,83473	**91,12362**	**4,556181**	**95,6798**	213	58,85416	18,54648	**77,40064**	**3,870032**	**81,27067**
п. Верхний Ошняк	4	1,000562	0,315303	**1,315865**	**0,065793**	**1,381658**	4	1,105242	0,348291	**1,453533**	**0,072677**	**1,52621**
с. Малый Ошняк	227	56,78187	17,89345	**74,67532**	**3,733766**	**78,40908**	163	45,03863	14,19285	**59,23148**	**2,961574**	**62,19305**
Большесалтанское	**256**	64,03594	20,17939	**84,2153**	**4,21077**	**88,4261**	**172**	47,5254	14,9765	**62,5019**	**3,1251**	**65,627**
с. Большой Салтан	223	55,78131	17,57814	**73,35945**	**3,667973**	**77,02742**	156	43,10446	13,58334	**56,68779**	**2,83439**	**59,52218**
п. Губайдулловка	19	4,752667	1,497689	**6,250357**	**0,312518**	**6,562875**	10	2,763106	0,870727	**3,633833**	**0,181692**	**3,815524**
д. Новый Салтан	14	3,501965	1,103561	**4,605526**	**0,230276**	**4,835802**	6	1,657864	0,522436	**2,1803**	**0,109015**	**2,289315**
Козяково-	**556**	139,0781	43,82712	**182,905**	**9,14526**	**192,05**	**394**	108,866	34,3066	**143,173**	**7,15865**	**150,332**
с. Козяково-Челны	204	51,02864	16,08045	**67,10909**	**3,355455**	**70,46455**	136	37,57824	11,84188	**49,42013**	**2,471006**	**51,89113**
д. Бердибяково	114	28,516	8,986136	**37,50214**	**1,875107**	**39,37725**	88	24,31533	7,662395	**31,97773**	**1,598886**	**33,57662**
д. Большое	5	1,250702	0,394129	**1,644831**	**0,082242**	**1,727072**	5	1,381553	0,435363	**1,816916**	**0,090846**	**1,907762**
д. Иванаево	173	43,27429	13,63686	**56,91114**	**2,845557**	**59,7567**	124	34,26252	10,79701	**45,05953**	**2,252976**	**47,3125**
д. Малое Кадряково	4	1,000562	0,315303	**1,315865**	**0,065793**	**1,381658**	0	0	0	**0**	**0**	**0**
с. Уреево-Челны	56	14,00786	4,414242	**18,4221**	**0,921105**	**19,34321**	41	11,32874	3,56998	**14,89871**	**0,744936**	**15,64365**
Корноуховское	605	151,3349	47,68958	199,0245	9,951226	208,9757	501	138,4316	43,62341	182,055	9,102751	191,1578
с. Корноухово	485	121,3181	38,23049	**159,5486**	**7,977429**	**167,526**	404	111,6295	35,17736	**146,8068**	**7,340342**	**154,1472**
с. Зюзино	56	14,00786	4,414242	**18,4221**	**0,921105**	**19,34321**	59	16,30233	5,137288	**21,43961**	**1,071981**	**22,51159**
д. Наумово	7	1,750983	0,55178	**2,302763**	**0,115138**	**2,417901**	4	1,105242	0,348291	**1,453533**	**0,072677**	**1,52621**

Наименование муниципального образования	Объем твердых коммунальных отходов, т/год											
	Первая очередь (2020 г.)						Расчетный срок (2035 г.)					
	Численность населения	ТКО	КГО	Итого от населения	Итого от юр. лиц	Итого	Численность населения	ТКО	КГО	Итого от населения	Итого от юр. лиц	Итого
с. Шетнево-	57	14,258	4,493068	**18,75107**	**0,937554**	**19,68862**	34	9,394561	2,960471	**12,35503**	**0,617752**	**12,97278**
Кугарчинское	1004	251,141	79,14106	330,282	16,5141	346,7961	842	232,6535	73,31519	305,9687	15,29844	321,2672
с. Кугарчино	916	229,1286	72,20439	**301,333**	**15,06665**	**316,3996**	807	222,9827	70,26765	**293,2503**	**14,66252**	**307,9128**
д. Зангар-Куль	88	22,01235	6,936666	**28,94902**	**1,447451**	**30,39647**	35	9,670871	3,047544	**12,71841**	**0,635921**	**13,35434**
д. Колос (в законе упразднен)	0	0	0	**0**	**0**	**0**	0	0	0	**0**	**0**	**0**
Кукеевское	**571**	142,83	45,01	**188**	**9**	**197**	**440**	121,577	38,312	**160**	**8**	**168**
с. Кукеево	571	142,8302	45,00951	**187,8397**	**9,391983**	**197,2317**	440	121,5767	38,31198	**159,8886**	**7,994432**	**167,8831**
Кутлу-Букашское	2021	505,5337	159,3068	664,8406	33,24203	698,0826	1953	539,6346	170,0529	709,6876	35,48438	745,1719
с. Кутлу-Букаш	1233	308,4231	97,19215	**405,6153**	**20,28076**	**425,896**	1222	337,6516	106,4028	**444,0544**	**22,20272**	**466,2571**
с. Мамли-Козяково	220	55,03089	17,34167	**72,37255**	**3,618628**	**75,99118**	201	55,53843	17,50161	**73,04004**	**3,652002**	**76,69204**
д. Сатлыган	40	10,00562	3,15303	**13,15865**	**0,657932**	**13,81658**	21	5,802523	1,828526	**7,631049**	**0,381552**	**8,012601**
д. Тябердино-Челны	528	132,0741	41,62	**173,6941**	**8,684706**	**182,3788**	509	140,6421	44,31999	**184,9621**	**9,248105**	**194,2102**
Масловское	702	175,5986	55,33568	230,9342	11,54671	242,4809	556	153,6287	48,41241	202,0411	10,10206	212,1432
с. Масловка	702	175,5986	55,33568	**230,9342**	**11,54671**	**242,4809**	556	153,6287	48,41241	**202,0411**	**10,10206**	**212,1432**
Нижнетимерлекск	1111	277,906	87,57541	365,4814	18,27407	383,7555	917	253,3768	79,84564	333,2225	16,66112	349,8836
с. Верхний	657	164,3422	51,78852	**216,1308**	**10,80654**	**226,9373**	535	147,8262	46,58388	**194,4101**	**9,720503**	**204,1306**
с. Нижний	454	113,5637	35,78689	**149,3506**	**7,467532**	**156,8182**	382	105,5507	33,26176	**138,8124**	**6,940621**	**145,753**
Новоарышское	676	169,0949	53,28621	222,3811	11,11906	233,5002	569	157,2207	49,54435	206,7651	10,33825	217,1033
с. Новый Арыш	676	169,0949	53,28621	**222,3811**	**11,11906**	**233,5002**	569	157,2207	49,54435	**206,7651**	**10,33825**	**217,1033**
Байтеряково (в	0	0	0	**0**	**0**	**0**	0	0	0	**0**	**0**	**0**
Носово (в законе	0	0	0	**0**	**0**	**0**	0	0	0	**0**	**0**	**0**
Полянское	831	207,8667	65,5042	273,3709	13,66854	287,0394	839	231,8246	73,05397	304,8786	15,24393	320,1225
д. Полянка	831	207,8667	65,5042	**273,3709**	**13,66854**	**287,0394**	839	231,8246	73,05397	**304,8786**	**15,24393**	**320,1225**
Русско-Ошнякское	**479**	119,8173	37,75754	**157,575**	**7,87874**	**165,454**	**444**	122,682	38,6603	**161,342**	**8,06711**	**169,409**
с. Русский Ошняк	479	119,8172	37,75754	**157,5748**	**7,878739**	**165,4535**	444	122,6819	38,66027	**161,3422**	**8,067109**	**169,4093**
Сорочье-Горское	61	15,25856	4,808371	20,06693	1,003347	21,07028	42	11,60505	3,657052	15,2621	0,763105	16,0252

Наименование муниципального образования	Объем твердых коммунальных отходов, т/год											
	Первая очередь (2020 г.)						Расчетный срок (2035 г.)					
	Численность населения	ТКО	КГО	Итого от населения	Итого от юр. лиц	Итого	Численность населения	ТКО	КГО	Итого от населения	Итого от юр. лиц	Итого
с. Сорочьи Горы	55	13,75772	4,335416	**18,09314**	**0,904657**	**18,99779**	36	9,947182	3,134616	**13,0818**	**0,65409**	**13,73589**
п. Камский	6	1,500842	0,472955	**1,973797**	**0,09869**	**2,072487**	6	1,657864	0,522436	**2,1803**	**0,109015**	**2,289315**
Троицко-Урайское	525	131,3237	41,38352	172,7072	8,635361	181,3426	468	129,3134	40,75001	170,0634	8,503169	178,5665
с. Троицкий Урай	476	119,0668	37,52106	**156,5879**	**7,829394**	**164,4173**	457	126,2739	39,79221	**166,0662**	**8,303308**	**174,3695**
с. Гремячка	49	12,25688	3,862462	**16,11934**	**0,805967**	**16,92531**	11	3,039417	0,957799	**3,997216**	**0,199861**	**4,197077**
Урахчинское	**507**	126,821	39,965	**167**	**8**	**175**	**327**	90,354	28,473	**119**	**6**	**125**
с. Урахча	301	75,29226	23,72655	**99,01881**	**4,95094**	**103,9698**	186	51,39377	16,19552	**67,58929**	**3,379465**	**70,96876**
с. Мельничный	144	36,02022	11,35091	**47,37112**	**2,368556**	**49,73968**	85	23,4864	7,401177	**30,88758**	**1,544379**	**32,43196**
д. Наратлы	60	15,00842	4,729545	**19,73797**	**0,986898**	**20,72487**	55	15,19708	4,788997	**19,98608**	**0,999304**	**20,98538**
д. Николаевка	2	0,500281	0,157652	**0,657932**	**0,032897**	**0,690829**	1	0,276311	0,087073	**0,363383**	**0,018169**	**0,381552**
Шеморбашское	479	119,8172	37,75754	157,5748	7,878739	165,4535	305	84,27474	26,55716	110,8319	5,541595	116,3735
с. Шеморбаш	148	37,02078	11,66621	**48,68699**	**2,434349**	**51,12134**	108	29,84155	9,403849	**39,24539**	**1,96227**	**41,20766**
с. Алан-Полян	117	29,26643	9,222613	**38,48904**	**1,924452**	**40,41349**	71	19,61805	6,18216	**25,80021**	**1,290011**	**27,09022**
с. Кзыл-Юлдузский	54	13,50758	4,256591	**17,76417**	**0,888209**	**18,65238**	17	4,69728	1,480235	**6,177516**	**0,308876**	**6,486392**
с. Тавларово	160	40,02246	12,61212	**52,63458**	**2,631729**	**55,26631**	109	30,11786	9,490921	**39,60878**	**1,980439**	**41,58922**
Шетнево-	334	83,54689	26,3278	109,8747	5,493735	115,3684	233	64,38037	20,28793	84,6683	4,233415	88,90172
с. Шетнево-Тулуши	175	43,77457	13,79451	**57,56908**	**2,878454**	**60,44753**	115	31,77572	10,01336	**41,78908**	**2,089454**	**43,87853**
д. Новая Ырга	159	39,77232	12,53329	**52,30562**	**2,615281**	**54,9209**	118	32,60465	10,27458	**42,87923**	**2,143961**	**45,02319**
Шумбутское	526	131,5738	41,46235	173,0362	8,65181	181,688	401	110,8006	34,91614	145,7167	7,285835	153,0025
с. Шумбут	367	91,80152	28,92905	**120,7306**	**6,036529**	**126,7671**	278	76,81435	24,2062	**101,0206**	**5,051028**	**106,0716**
с. Камский	39	9,755475	3,074204	**12,82968**	**0,641484**	**13,47116**	31	8,565629	2,699253	**11,26488**	**0,563244**	**11,82813**
д. Красный Яр	2	0,500281	0,157652	**0,657932**	**0,032897**	**0,690829**	0	0	0	**0**	**0**	**0**
д. Степановка	0	0	0	**0**	**0**	**0**	0	0	0	**0**	**0**	**0**
д. Шестая Речка	118	29,51657	9,301439	**38,81801**	**1,9409**	**40,75891**	92	25,42058	8,010686	**33,43126**	**1,671563**	**35,10283**
Шумковское	252	63,03538	19,86409	82,89947	4,144973	87,04444	180	49,73591	15,67308	65,40899	3,27045	68,67944
с. Шумково	122	30,51713	9,616742	**40,13387**	**2,006693**	**42,14056**	86	23,76271	7,48825	**31,25096**	**1,562548**	**32,81351**
д. Большой Атмас	61	15,25856	4,808371	**20,06693**	**1,003347**	**21,07028**	38	10,4998	3,308762	**13,80856**	**0,690428**	**14,49899**
д. Ошняк-Качкалак	11	2,751544	0,867083	**3,618628**	**0,180931**	**3,799559**	5	1,381553	0,435363	**1,816916**	**0,090846**	**1,907762**

Наименование муниципального образования	Объем твердых коммунальных отходов, т/год											
	Первая очередь (2020 г.)						Расчетный срок (2035 г.)					
	Численность населения	ТКО	КГО	Итого от населения	Итого от юр. лиц	Итого	Численность населения	ТКО	КГО	Итого от населения	Итого от юр. лиц	Итого
д. Хутор	58	14,50814	4,571894	**19,08004**	**0,954002**	**20,03404**	51	14,09184	4,440706	**18,53255**	**0,926627**	**19,45917**
Юлсубинское	962	240,6351	75,83038	316,4654	15,82327	332,2887	777	214,6933	67,65547	282,3488	14,11744	296,4663
с. Юлсубино	463	115,815	36,49632	**152,3113**	**7,615566**	**159,9269**	359	99,19551	31,25909	**130,4546**	**6,52273**	**136,9773**
с. Ямашево	499	124,8201	39,33405	**164,1541**	**8,207705**	**172,3618**	418	115,4978	36,39638	**151,8942**	**7,594711**	**159,4889**
Всего	**44949**	**6680,249**	**2105,121**	**8785**	**495**	**9281**	**24638**	**6807,741**	**2145,296**	**8953**	**517**	**9470**

4.2.2 Места накопления твердых коммунальных отходов

Очистка территорий сельских поселений Рыбно-Слободского муниципального района от твердых коммунальных отходов предлагается путем сбора ТКО в контейнеры, расположенные на специально оборудованных контейнерных площадках.

Места расположения контейнерных площадок и специальных площадок для крупногабаритных отходов предлагается согласовать с органами ТО Управления Федеральной службы по надзору в сфере защиты прав потребителей и благополучия человека по Республике Татарстан (Татарстан) в Лаишевском, Пестречинском, Рыбно-Слободском районах (Лаишевский ТО) совместно с представителями Исполнительного комитета муниципального образования «пгт Рыбная Слобода» и Совета местного самоуправления сельских поселений и районным архитектором.

Советы местного самоуправления сельских поселений совместно с организациями, осуществляющими вывоз ТКО, составляют и утверждают график движения спецавтотранспорта и график удаления ТКО с территории населенных пунктов Рыбно-Слободского муниципального района.

В целях соблюдения требований санитарного законодательства площадки для установки контейнеров должны быть удалены от жилых домов, детских учреждений, спортивных площадок и от мест отдыха населения на расстоянии не менее 20 метров, но не более 100 метров. Размер площадок должен быть рассчитан на установку необходимого числа контейнеров, но не более 5 штук (п.2.2.3. СанПиН 42-128-4690-88). Для поселений Рыбно-Слободского муниципального района оптимальной является установка от 1 до 3 мусорных контейнеров на одной контейнерной площадке.

На территории частных домовладений места расположения контейнерных площадок и контейнеров должны определяться самими домовладельцами, разрыв может быть сокращён до 8-10 метров (п.2.2.3. СанПиН 42-128-4690-88).

Предлагается оборудовать контейнерные площадки в местах, где есть подъездные пути для вывоза ТКО, с учетом дальности подноса не более 100 метров. Периодичность вывоза ТКО из мусорных контейнеров должна быть 1 раз в день в теплое время года и 1 раз в два-три дня – в холодное.

Для сбора крупногабаритных отходов должны оборудоваться специальные площадки с твердым покрытием и ограждением, препятствующим развалу отходов, должен быть свободный подъезд для погрузки отходов. Рекомендуется совместное расположение площадок для сбора твердых коммунальных отходов и крупногабаритных отходов.

Площадка должна быть с водонепроницаемым покрытием, с ограждением из стандартных железобетонных изделий или других материалов высотой не менее 1600 мм с посадкой вокруг площадки кустарниковых насаждений (Приказ Министерства строительства и

жилищно-коммунального хозяйства Республики Татарстан от 22 сентября 1999 г. № 302 «Об утверждении нормативно-технических документов по санитарной очистке территорий населенных мест Республики Татарстан»).

Места и подъезды, где установлены контейнеры, должны быть освещены. Вывоз отходов в несанкционированные места категорически запрещается.

Число контейнеров, подлежащих расстановке на территории населенных пунктов Рыбно-Слободского муниципального района определяется по формуле:

$$Б_{кон} = (П_{год} * t * K_1 / (365 * V)) * 1{,}05,$$

где:

$П_{год}$ – годовое накопление ТКО на территории, $м^3$;

t – периодичность удаления отходов, сут.;

K_1 – коэффициент неравномерности накопления отходов (1,25);

V – вместимость контейнера, $м^3$ (1,1 $м^3$).

При расчете количества контейнеров необходимо учитывать коэффициент числа контейнеров, находящихся в ремонте и резерве (1,05).

В таблице 4.2.2 приведено необходимое количество контейнеров для населенных пунктов Рыбно-Слободского муниципального района на первую очередь (2020 г.) и расчетный срок (до 2035 г.).

Таблица 4.2.2

Количество контейнеров для жилой застройки

№ пп	Наименование	Первая очередь (2020 год)		Расчетный срок (до 2035 года)	
		Кол. чел.	Количество контейнеров (в том числе для раздельного сбора), шт	Кол. чел.	Количество контейнеров (в том числе для раздельного сбора), шт
1	**Рыбная Слобода**	26767	120	9557	150
2	**Анатышское**	715	12	618	9
	с. Анатыш	613	9	547	9
	д. Шиланка	102	3	71	3
3	**Балыклы-Чукаевское**	704	12	589	9
	с. Балыклы-Чукаево	243	6	182	3
	с. Крещеные Казыли	106	3	93	3
	с. Старый Арыш	355	6	314	6
4	**Бетьковское**	455	6	327	6
	с. Бетьки	186	3	153	3
	д. Дикое Поле	27	3	19	3
	д. Малый Атмас	149	3	96	3
	с. Янчиково	93	3	59	3
5	**Биектауское**	1239	18	1044	15
	с. Биектау	747	12	626	9
	с. Околоток-Янгасала	266	6	233	6
	п. Урняк	3	3	1	3
	д. Челны-Баш	124	3	93	3
	д. Янавыл	99	3	91	3

№ пп	Наименование	Первая очередь (2020 год)		Расчетный срок (до 2035 года)	
		Кол. чел.	Количество контейнеров (в том числе для раздельного сбора), шт	Кол. чел.	Количество контейнеров (в том числе для раздельного сбора), шт
6	**Большеелгинское**	940	15	794	12
	с. Большая Елга	813	12	704	9
	д. Сабакаево	127	3	90	3
7	**Большекульгинское**	546	9	451	6
	с. Большая Кульга	336	6	260	3
	д. Большая Осиновка	48	3	43	3
	д. Дон-Урай	123	3	114	3
	д. Малая Кульга	39	3	34	3
8	**Большемашлякское**	678	9	560	+9
	с. Большой Машляк	333	6	270	3
	с. Бикчураево	186	3	141	3
	д. Верхний Машляк	159	3	149	3
9	**Большеошнякское**	508	9	380	6
	с. Большой Ошняк	277	3	213	3
	п. Верхний Ошняк	4	3	4	3
	с. Малый Ошняк	227	3	163	3
10	**Большесалтанское**	256	3	172	3
	с. Большой Салтан	223	3	156	3
	п. Губайдулловка	19	3	10	3
	д. Новый Салтан	14	3	6	3
11	**Козяково-Челнинское**	556	9	394	6
	с. Козяково-Челны	204	3	136	3
	д. Бердибяково	114	3	88	3
	д. Большое Кадряково	5	3	5	3
	д. Иванаево	173	3	124	3
	д. Малое Кадряково	4	3	0	0
	с. Уреево-Челны	56	3	41	3
12	**Корноуховское**	605	9	501	6
	с. Корноухово	485	6	404	6
	с. Зюзино	56	3	59	3
	д. Наумово	7	3	4	3
	с. Шетнево-Черемышево	57	3	34	3
13	**Кугарчинское**	1004	15	842	12
	с. Кугарчино	916	15	807	12
	д. Зангар-Куль	88	3	35	3
	д. Колос (в законе упразднен)	0	0	0	0
14	**Кукеевское**	571	9	440	6
	с. Кукеево	571	9	440	6
15	**Кутлу-Букашское**	2021	30	1953	27
	с. Кутлу-Букаш	1233	18	1222	18
	с. Мамли-Козяково Челны	220	3	201	3

№ пп	Наименование	Первая очередь (2020 год)		Расчетный срок (до 2035 года)	
		Кол. чел.	Количество контейнеров (в том числе для раздельного сбора), шт	Кол. чел.	Количество контейнеров (в том числе для раздельного сбора), шт
	д. Сатлыган	40	3	21	3
	д. Тябердино-Челны	528	6	509	6
16	**Масловское**	702	12	556	9
	с. Масловка	702	12	556	9
17	**Нижнетимерлекское**	1111	18	917	15
	с. Верхний Тимерлек	657	9	535	9
	с. Нижний Тимерлек	454	6	382	6
18	**Новоарышское**	676	9	569	9
	с. Новый Арыш	676	9	569	9
	Байтеряково (в законе упразднен)	0	0	0	0
	Носово (в законе упразднен)	0	0	0	0
19	**Полянское**	831	12	839	12
	д. Полянка	831	12	839	12
20	**Русско-Ошнякское**	479	6	444	6
	с. Русский Ошняк	479	6	444	6
21	**Сорочье-Горское**	61	3	42	3
	с. Сорочьи Горы	55	3	36	3
	п. Камский	6	3	6	3
22	**Троицко-Урайское**	525	6	468	6
	с. Троицкий Урай	476	6	457	6
	с. Гремячка	49	3	11	3
23	**Урахчинское**	507	6	327	6
	с. Урахча	301	6	186	3
	с. Мельничный Починок	144	3	85	3
	д. Наратлы	60	3	55	3
	д. Николаевка	2	3	1	3
24	**Шеморбашское**	479	6	305	3
	с. Шеморбаш	148	3	108	3
	с. Алан-Полян	117	3	71	3
	с. Кзыл-Юлдузский лесхоз	54	3	17	3
	с. Тавларово	160	3	109	3
25	**Шетнево-Тулушское**	334	3	233	3
	с. Шетнево-Тулуши	175	3	115	3
	д. Новая Ырга	159	3	118	3
26	**Шумбутское**	526	6	401	6
	с. Шумбут	367	6	278	3
	с. Камский	39	3	31	3
	д. Красный Яр	2	3	0	0
	д. Степановка	0	0	0	0
	д. Шестая Речка	118	3	92	3

№ пп	Наименование	Первая очередь (2020 год)		Расчетный срок (до 2035 года)	
		Кол. чел.	Количество контейнеров (в том числе для раздельного сбора), шт	Кол. чел.	Количество контейнеров (в том числе для раздельного сбора), шт
27	**Шумковское**	252	3	180	3
	с. Шумково	122	3	86	3
	д. Большой Атмас	61	3	38	3
	д. Ошняк-Качкалак	11	3	5	3
	д. Хутор	58	3	51	
28	**Юлсубинское**	962	15	777	12
	с. Юлсубино	463	6	359	6
	с. Ямашево	499	6	418	6
	Всего	**44949**	**747**	**24638**	**693**

Сбор ТКО обеспечивается региональным оператором в соответствии с территориальной схемой в области обращения с отходами, в том числе с ТКО Республики Татарстан, и региональной программой в области обращения с отходами, в том числе с ТКО Республики Татарстан, и осуществляется в соответствии с утверждаемыми Правительством Российской Федерации правилами обращения с ТКО. Места размещения контейнерных площадок уточняются схемой санитарной очистки территории с учетом рекомендаций по сбору, временному хранению ТКО на жилых территориях (Справочник «Санитарная очистка территории и уборка населенных мест» (Москва, 1990г.)).

С целью увеличения количества извлекаемого утильсырья целесообразно внедрение раздельного сбора ТКО. Для этого предлагается разместить на контейнерных площадках, расположенных в жилом фонде, маркированные контейнеры для сбора отходов вторичного использования.

При раздельном сборе ТКО выделяются морфологические компоненты, подлежащие утилизации, перечень которых определяется уполномоченным органом. Раздельный сбор ТКО может осуществляться по упрощенной дуальной схеме, т.е. в контейнеры двух видов (для утильных и не утильных морфологических компонентов). В этом случае реализации упрощенной (дуальной) схемы раздельного сбора ТКО сухие морфологические компоненты ТКО, подлежащие утилизации (за исключением органических (пищевых) отходов), размещаются в одном контейнере с желтой цветовой индикацией. Морфологические компоненты ТКО, не подлежащие утилизации, размещаются в контейнере с серой цветовой индикацией.

Раздельный сбор ТКО по упрощенной схеме имеет существенные преимущества перед раздельным сбором по морфологическим компонентам:

- меньшие транспортные расходы на вывоз отходов;
- меньше количество накопительных емкостей.

Опасные ТКО (осветительные устройства, электрические лампы, содержащие ртуть, батареи и аккумуляторы (за исключением автомобильных), ртутные градусники, утратившие потребительские

свойства) должны складироваться в специально предназначенные контейнеры в антивандальном исполнении, маркированными оранжевым цветом, а также исключающие их повреждение и причинение вреда окружающей среде.

Также согласно Постановления Кабинета Министров от 25.03.2017 г. № 181 «Об утверждении Порядка сбора твердых коммунальных отходов (в том числе их раздельного сбора) на территории Республики Татарстан» сбор опасных ТКО осуществляется с использованием мобильных приемных пунктов, организованных региональным оператором.

Для предотвращения загрязнения улиц, площадей, скверов и других общественных мест отходами рекомендуем устанавливать урны емкостью не менее 30 литров. У подъездов многоквартирных домов, у входа в административные и общественные здания, помещения, объектов торговли и сферы услуг должны устанавливаться урны не менее одной штуки. Расстояние между урнами определяется органами коммунального хозяйства в зависимости от интенсивности использования территории, но не более чем через 40 метров на оживленных и 100 метров – на малолюдных. Обязательна установка урн в местах остановки городского транспорта. Очистка урн должна производится систематически по мере их наполнения. За содержание урн в чистоте несут ответственность организации, предприятия и учреждения, осуществляющие уборку закрепленных за ними территорий.

На объектах с обособленной территорией (рынки, парки, пляжи, лечебно-профилактические учреждения) запрещается строить санитарные установки без согласования с санитарно-эпидемиологической станцией, собирать отходы, мыть автотранспорт, хранить тару в местах, не отведенных для этих целей.

Обращение с отходами первого класса опасности

Согласно материалам территориальной схемы в области обращения с отходами в качестве одного из вариантов конечного размещения отходов первого класса опасности предлагается использовать полигон промышленных токсичных отходов предприятия АО «Полигон», расположенного в Томской области (г. Томск, Кутузовский тракт, 2/3). На данном полигоне возможно размещение промышленных отходов всех классов опасности, имеются мощности для термической утилизации медицинских отходов и имеется возможность приема на размещение отходов с повышенным содержанием природных радионуклидов. Объект включен в ГРОРО (№70-00085-3-00164-27022015), имеет все необходимые лицензии для осуществления деятельности по обращению с отходами (лицензия Росприроднадзора от 10 марта 2011 года № 054 00025). АО «Полигон» включен в перечень объектов, подлежащих федеральному государственному экологическому надзору.

Вопросы обращения с опасными ТКО (ртутьсодержащие и люминесцентные лампы, батарейки, термометры и др.) должны решаться в соответствии с постановлением Правительства Российской Федерации от

3.09.2010 № 681 «Об утверждении Правил обращения с отходами производства и потребления в части осветительных устройств, электрических ламп, ненадлежащие сбор, накопление, использование, обезвреживание, транспортирование и размещение которых может повлечь причинение вреда жизни, здоровью граждан, вреда животным, растениям и окружающей среде».

Во исполнение указанного постановления Институтом проблем экологии и недропользования Академии наук Республики Татарстан разработан проект программы мероприятий по внедрению системы сбора энергосберегающих ламп в Республике Татарстан, основные мероприятия которого направлены на:

- создание системы сбора энергосберегающих ламп, обеспечение объектов жилищного фонда специальными контейнерами для их сбора и накопления;
- сбор отработанных ламп и других опасных отходов от населения с использованием специальных передвижных пунктов;
- создание специализированных предприятий по первичной переработке энергосберегающих ламп и их экономическое стимулирование.

Указанные виды отходов следует собирать в специальные контейнеры отдельно от других видов отходов. Особое внимание необходимо уделить информированию населения о порядке утилизации опасных отходов, а также о недопустимости складирования опасных отходов в контейнеры для сбора ТКО.

Так же, как и вопросы сбора и утилизации ртутных и люминесцентных ламп, должны решаться вопросы сбора и утилизации отработанных химических источников тока (батареек) и гальванических элементов. Отработанные батарейки предлагается направлять на утилизацию за пределы республики (на завод компании «Мегаполисресурс» в г. Челябинске).

4.2.3 Размещение объектов по обращению с твердыми коммунальными отходами

В Российской Федерации в связи с принятием Федерального закона от 30.12.2017 №503-ФЗ «О внесении изменений в Федеральный закон «Об отходах производства и потребления» и отдельные законодательные акты Российской Федерации», Постановлением Правительства Российской Федерации от 16 марта 2016 г. № 197 "Об утверждении требований к составу и содержанию территориальных схем обращения с отходами, в том числе с твердыми коммунальными отходами" произошли существенные изменения в области обращения с отходами, в том числе с твердыми коммунальными отходами.

В соответствии с требованиями законодательства в Республике Татарстан разработана и утверждена (Постановление Кабинета Министров от 13.03.2018 г. № 149) Территориальная схема обращения с отходами, в том числе с твердыми коммунальными отходами Республики Татарстан.

Основной системной инфраструктурной единицей в территориальной схеме принят межмуниципальный отраслевой коммунальный комплекс по обращению с ТКО.

Межмуниципальный отраслевой коммунальный комплекс по обращению с ТКО (МОК) представляет собой совокупность связанных в единую функциональную сеть объектов инфраструктуры обращения с ТКО, размещенных на территории нескольких муниципальных районов.

МОК состоит из объектов первичного накопления и сбора ТКО, мусороперегрузочных станций (МПС), мусоросортировочного комплекса (МСК), межмуниципального полигона ТКО (ММП) с экологическим технопарком.

Таким образом, на территории Рыбно-Слободского муниципального района предлагается проведение мероприятий по закрытию и рекультивации существующего полигона ТКО, а также строительство на данной территории мусороперегрузочной станции (МПС).

Твердые коммунальные отходы с территории населенных пунктов Рыбно-Слободского муниципального района будут вывозится региональным оператором через МПС на межмуниципальный полигон ТКО. Межмуниципальный полигон ТКО предлагается разместить на территории Алексеевского муниципального района.

Кроме того, на территории муниципального района необходимо размещение пунктов приема утильсырья (вторичных материальных ресурсов). Согласно СП 42.13330.2016 «Градостроительство. Планировка и застройка городских и сельских поселений» табл. 10.4, Республиканских нормативов градостроительного проектирования (утв. постановлением КМ РТ от 27 декабря 2013 г. N 1071) табл. 27, а также Санитарным правилам по сбору, хранению, транспортировке и первичной обработке вторичного сырья (утв. Главным государственным санитарным врачом СССР от 22 января 1982 г. N 2524-82) п. 20 стационарные отдельно стоящие приемные пункты вторичного сырья и опасных отходов от населения следует размещать на расстоянии не менее 20 м от жилых и общественных зданий и не менее 50 м от зданий лечебно-профилактических, детских дошкольных организаций и школ, изолируя их полосой зеленых насаждений с устройством подъездных путей для автотранспорта.

Оборудование приемных пунктов утильсырья от населения на территории рынков производится по согласованию с учреждениями санитарно-эпидемиологической службы.

4.2.4 Расчет необходимого количества единиц спецтехники для вывоза отходов, в том числе ТКО

Для расчета количества собирающих и транспортных мусоровозов применялась методика[1], изложенная в справочнике «Твердые бытовые отходы». Число мусоровозов, необходимых для вывоза ТКО из населенных пунктов на МПС, а затем с МПС к местам утилизации, обезвреживания и размещения определялось по формуле:

$$М = П_{год} / (365 • П_{сут} • К_{исп})$$

где:

$П_{год}$ _ количество коммунальных отходов, подлежащих вывозу в течение года с применением транспортных и собирающих мусоровозов, м3;

$П_{сут}$ – суточная производительность одного собирающего или транспортного мусоровоза, м3;

$К_{исп}$ – коэффициент использования (принимается 0,7-0,8).

Годовой объем, образуемых ТКО на территории Рыбно-Слободского муниципального района составляет на 1 очередь 73314 м^3/год, на расчетный срок –74430 м^3/год.

Суточную производительность мусоровозов определяли по формуле:

$$П_{сут} = Р \times Е,$$

где:

Р – число рейсов в сутки, совершаемое каждым мусоровозом;

Е – количество отходов, перевозимых за один рейс каждым транспортным или собирающим мусоровозом, м^3;

Число рейсов каждого мусоровоза определяют по формуле:

$$Р = [Т - (Т_{пз} + Т_0)] / (Т_{пог} + Т_{раз} + 2Т_{прб}),$$

где:

Т - продолжительность смены, час (принимается 12 часов)[2];

$Т_{пз}$ – время, затрачиваемое на подготовительно-заключительные операции в гараже, час (принимается 0,5 ч);

$Т_0$ – время, затрачиваемое на нулевые пробеги (от гаража до места работы и обратно), час (принимается 0,5 ч);

$Т_{пог}$ – продолжительность погрузки, включая переезды и маневрирование, час (принимается 0,33 ч);

$Т_{раз}$ – продолжительность разгрузки, включая переезды и маневрирование, час (принимается 0,33 ч);

$Т_{прб}$ – время, затрачиваемое на пробег от места погрузки до места разгрузки и обратно, час (для Рыбно-Слободского муниципального района рассчитано - 1).

При расчете пробега при сборе ТКО учтены средние расстояния от населенных пунктов до МПС и обратно.

---

[1] Твердые бытовые отходы (Сбор, транспорт и обезвреживание). Справочник. Авторы: Систер В.Г., Мирный А.Н., Скворцов Л.С., Абрамов Н.Ф., Никогосов Х.Н. Москва, 2001 г.

[2] По данным операторов в области обращения с ТКО, продолжительность рабочего дня водителя мусоровоза составляет в среднем – 1,5 смены (или 12 часов).

На основании вышеприведенной формулы расчета единиц спецтехники, значений дальности транспортирования ТКО (логистических схем) для Рыбно-Слободского муниципального района необходимо 3 собирающих мусоровоза и 1 транспортный мусоровоз.

4.2.5 Удаление уличного смета

В соответствии с законом Российской Федерации «Об отходах производства и потребления» от 24.06.1998 г. №89-ФЗ, а также Санитарными правилами содержания территории населенных мест (СанПиН 42-128-4690-88) для территорий населенных пунктов Рыбно-Слободского муниципального района должна быть разработана Генеральная схема санитарной очистки населенных пунктов, в которой будут отражены направления по решению комплекса работ по организации, сбору, удалению, обезвреживанию отходов и уборке территории, а также определяться необходимые количества уборочной техники.

Механизированная уборка городских и сельских территорий является одной из важных и сложных задач жилищно-коммунальных организаций района. Летом выполняют работы, обеспечивающие максимальную чистоту дорог и приземных слоев воздуха. Зимой проводят наиболее трудоемкие работы: удаление свежевыпавшего и уплотненного снега, борьба с гололедом, предотвращение снежно-ледяных образований.

На поверхности дорог постоянно образуется уличный смет, включающий: выпадающие из атмосферы пылеватые частицы; продукты стирания дорог и покрышек; просыпь перевозимых насыпных материалов; мусор (окурки, обертки и пр.); листья, песок, применяемый в зимний период и т.п.

Предлагается проведение следующих работ по уборке улиц, скверов и парков:

1. Подметание и полив проезжей части магистральных улиц с усовершенствованным покрытием с помощью специализированных уборочных машин.
2. Подметание тротуаров и дорожек в парках и скверах.
3. Полив тротуаров, дорожек в парках и скверах.

Удалённый уличный смёт предлагается отвозить на полигон ТКО для насыпи изолирующего слоя.

Кроме того, в соответсвии с Территориальной схемой в области обращения с отходами на территории района необходимо организовать площадку для временного складирования отходов строительства и ремонта.

4.2.6 Очистка улиц от снега

Проектом намечается очистка улиц от снега и сколотого льда с вывозом из районов застройки на прилегающую не застроенную территорию или специально отведённую площадку. В районе нет типовых снежных свалок, места вывоза и временного складирования снега и сколотого льда

согласовываются с администрацией муниципального района и главами Советов местного самоуправления поселений.

Согласно Постановлению Кабинета Министров Республики Татарстан от 27 декабря 2013 г. № 1071 «Об утверждении республиканских нормативов градостроительного проектирования Республики Татарстан» для сбора, хранения и утилизации снежно-ледяных отложений с территории населенных пунктов, в том числе загрязненного снега с дорог, искусственных сооружений следует предусматривать специализированные сооружения - снегоприемные пункты.

Снегоприемные пункты могут быть в виде «сухих» снежных свалок и снегоплавильных шахт, подключенных к системе канализации. Проектирование снегоприемных пунктов следует осуществлять в соответствии с Методическими рекомендациями по защите и очистке автомобильных дорог от снега отраслевого дорожного методического документа ОДМ 218.5.001-2008, Рекомендациями по расчету систем сбора, отведения и очистки поверхностного стока с селитебных территорий, площадок предприятий и определению условий выпуска его в водные объекты, утвержденными 28.12.2005 федеральным государственным унитарным предприятием «Научно-исследовательский и конструкторско-технологический институт водоснабжения, канализации, гидротехнических сооружений и инженерной гидрогеологии» (ФГУП «НИИ ВОДГЕО»), а также нормативными документами в области охраны окружающей среды.

Количество снегоприемных пунктов и места их расположения определяются исходя из условий:

- обеспечения оперативности работ по вывозке снега;
- минимизации транспортных расходов при вывозке снега;
- объемов снега, подлежащего вывозу;
- пропускной способности канализационных коллекторов и мощности очистных сооружений;
- обеспеченности беспрепятственного подъезда к ним транспорта.

Размещение "сухих" снегосвалок в водоохранных зонах водных объектов, на поверхности ледяного покрова и водосборной территории водного объекта, а также над подземными инженерными сетями не допускается.

Участок, отведенный под "сухую" снегосвалку, должен иметь: твердое покрытие; обваловку по всему периметру, исключающую попадание талых вод на рельеф; водосборные лотки и систему транспортировки талой воды на локальные очистные сооружения; ограждение по всему периметру; контрольно-пропускной пункт. Сброс талых вод в канализацию должен осуществляться после предварительной очистки на локальных очистных сооружениях до нормативных показателей.

Территории снегосвалки в летнее время допускается использовать для организации стоянки (парковки) автотранспорта или для иных целей.

Проектом предлагается приобретение плавильной установки снега. Размещение площадки и плавильной установки предлагается за пределами пгт. Рыбная Слобода в районе полигона ТБО, точное местоположение необходимо согласовать с ТО Управления Роспотребнадзора по Республике Татарстан с учетом геологических, гидрологических и геоморфологических условий территории.

На территории сельских поселений Рыбно-Слободского муниципального района необходимо организацовать специальные площадки для складирования снега в соответствии с современными требованиями санитарно-эпидемиологического и природоохранного законодательства.

4.2.7 Жидкие бытовые отходы

К жидким бытовым отходам (ЖБО) относятся фекальные отходы нецентрализованной канализации.

Для создания благоприятных экологических (санитарных) условий Схемой территориального планирования Рыбно-Слободского муниципального района предлагается организация централизованной системы водоотведения.

Более подробный анализ и предложения по развитию системы водоотведения с учетом развития населенных пунктов указано в разделе «Водотведение».

4.2.8 Медицинские отходы

СанПиН 2.1.7.2790-10 «Санитарно-эпидемиологические требования к обращению с медицинскими отходами» устанавливают обязательные требования к обращению (сбору, временному хранению, обеззараживанию, обезвреживанию, транспортированию) с отходами, образующимися в медицинских учреждениях, в том числе для опасных отходов класса Б (инфицированные и потенциально инфицированные отходы, патолого-анатомические, органические операционные отходы (органы, ткани, и т.д.), предметы загрязненные кровью, отходы микробиологических, клинико-диагностических лабораторий и т.д.).

Смешение медицинских отходов разных классов опасности не допускается.

Медицинские отходы, относящиеся к классу А, подлежат размещению на территории Алексеевского межмуниципальном полигоне ТКО совместно с твердыми коммунальными отходами.

Для соблюдения требований по обращению с медицинскими отходами класса В (при наличии) на территории Рыбно-Слободской ЦРБ предлагается приобритение индивидуальной установки по обеззараживанию отходов класса В.

4.2.9 Отходы сельского хозяйства и биологические отходы

В связи с расположением на территории Рыбно-Слободского муниципального района животноводческих предприятий, а также

размещением новых площадок под развитие АПК, в части решения вопроса утилизации отходов животноводства, предлагается два варианта решения:

1. Компостирование (использование навозохранилищ закрытого типа (лагун)) и дальнейший вывоз навоза (помета) на поля в качестве удобрения (после проведений мероприятий по обеззараживанию, дегельминтизации отходов животноводства).

Временные места накопления навоза (помета), должны быть обустроены в соответствии с требованиями природоохранного и санитарно-эпидемиологического законодательства.

2. Использование установок для переработки навоза (помета) (пиролизных, биогазовых) с целью производства биогаза и биоудобрений.

Кроме того согласно утвержденной Схемы территориального планирования Рыбно-Слободского муниципального района на территории трех сельских поселений предлагается разместить типовые секционные навозохранилища.

В таблице 4.2.3 приведен перечень и характеристика предлагаемых навозохранилищ и населенные пункты, которые будут обслуживаться данными навозохранилищами.

Расположение предлагаемых навозохранилищ является ориентировочным и должно уточняться на последующих стадиях с учетом геоморфологических, геологических и гидрологических условий территории.

Таблица 4.2.3

№ п/п	Населенные пункты, где предлагается строительство навозохранилищ	Населенные пункты, сельские поселения, фермы которых относятся к данным навозохранилищам	Нагрузка, т/год	Типовой проект
1	Вблизи н.п. Уреево-Челны Козяково-Челнинское СП	Большемашлякское СП, Козяково-Челнинское СП, Кутлу-Букашское СП, Новоарышское СП, Шеморбашское СП, Кукеевское СП, Юсубинское СП, Кугарчинское СП	16314,91	815-28 (секц.)
2	Вблизи н.п. Масловка Масловское СП	Большеелгинское СП, Балыклы-Чукаевское СП, Большеошнякское СП, Масловское СП, Русско-Ошнякское СП, Большесалтанское СП, Корноуховское СП, Шетнево-Тулушское СП, Шумковское СП	17010,25	815-28 (секц.)
3	Вблизи н.п. Большая Кульга Большекульгинское СП	Большекульгинское СП, Анатышское СП, Бетьковское СП, Нижнетимерлекское СП, Троицко-Урайское СП, Урахчинское СП, Биектауское СП, Шумбутское СП	11474,58	815-28 (секц.)

Анализ ситуации по обращению с биологическими отходами на территории Рыбно-Слободского муниципального района показывает, что в ближайшей перспективе нет альтернативы заводу по переработке биоотходов ООО «САРИЯ Био-Индастрис» (территоррия Елабужского муниципального

района). Имея высокую проектную мощность, предприятие может оказывать услуги по утилизации биологических отходов всех птицеводческих и животноводческих предприятий Республики Татарстан.

Как уже отмечалось, наличие скотомогильников порождает проблемы, связанные с отсутствием надлежащего контроля за их территориями, а также несоблюдением режимов использования санитарно-защитных зон, поскольку нормируемое расстояние в 1000 метров до объектов социальной инфраструктуры выдерживается не всегда.

Возможны несколько вариантов решения проблемы размещения скотомогильников вблизи населенных пунктов:

1. проведение мероприятий по сокращению размеров санитарно-защитных зон скотомогильников;
2. ликвидация несибиреязвенных скотомогильников;
3. перефункционирование территорий, расположенных в санитарно-защитных зонах скотомогильников.

Сокращение размеров санитарно-защитных зон скотомогильников возможно по решению Главного государственного санитарного врача Российской Федерации или его заместителя. Основными требованиями Управления Роспотребнадзора по Республике Татарстан по исключению возможности распространения инфекций за пределы места захоронения и последующему сокращению размеров санитарно-защитных зон скотомогильников являются:

– обеспечение укрытия почвенного очага сверху железобетонным каркасом (саркофагом);
– обваловка скотомогильника по периметру, обнесение ограждением;
– организация лабораторного контроля почвы и воды ниже по потоку грунтовых вод в скважинах по согласованию с Управлением Роспотребнадзора по Республике Татарстан.

По данным Главного государственного ветеринарного инспектора Республики Татарстан при оборудовании саркофага толщина стен должна составлять не менее 0,4 м; скотомогильник должен быть огражден по периметру забором высотой не менее 2,5 м; в радиусе 30 м от забора или бетонного саркофага необходимо создание дополнительной защитной зоны в виде земляного вала высотой 1 метр.

Постановлением Кабинета Министров Республики Татарстан от 06.05.2017 г. № 263 утвержден Порядок ликвидации неиспользуемых скотомогильников (биотермических ям) на территории Республики Татарстан.

Указанный Порядок устанавливает последовательность проведения мероприятий по ликвидации недействующих несибиреязвенных скотомогильников в целях недопущения несанкционированного захоронения в них биологических отходов, предотвращения распространения возбудителей заразных болезней животных, предупреждения заболевания

людей зооантропонозными болезнями и охраны окружающей среды от загрязнения.

Мероприятия по ликвидации неиспользуемых скотомогильников включают в себя следующие этапы:

1. ветеринарно-санитарное освидетельствование неиспользуемых скотомогильников;
2. формирование реестра неиспользуемых скотомогильников (биотермических ям), подлежащих ликвидации;
3. ликвидация неиспользуемых скотомогильников.

Ветеринарно-санитарное освидетельствование осуществляется посредством эпизоотологического и лабораторно-бактериологического обследования скотомогильника на наличие спор сибирской язвы в целях определения ветеринарно-санитарной безопасности объекта.

На основании проведенного освидетельствования скотомогильник включают в реестр неиспользуемых скотомогильников (биотермических ям), подлежащих ликвидации.

Ликвидация неиспользуемых скотомогильников осуществляется посредством:

- переноса и перезахоронения содержимого гуммированного остатка ликвидируемого скотомогильника в иной скотомогильник, включенный в перечень скотомогильников, утвержденный Кабинетом Министров Республики Татарстан;
- дезинфекции и демонтажа конструкций, расположенных выше уровня земли (путем вывоза различных материалов на полигоны твердых коммунальных отходов, сжигания деревянных конструкций на месте с соблюдением мер противопожарной безопасности);
- засыпки скотомогильников и траншей грунтом с последующим выравниванием, прикатыванием, профилактической дезинфекцией поверхностного слоя почвы.

Дезинфекция проводится в соответствии с Правилами проведения дезинфекции и дезинвазии объектов государственного ветеринарного надзора, утвержденными Министерством сельского хозяйства Российской Федерации от 15 июля 2002 г. № 13-5-2/0525.

По результатам проведения мероприятий Управлением ветеринарии оформляется акт ликвидации скотомогильника, Минземимущества РТ обеспечивает проведение процедуры по снятию скотомогильника с кадастрового учета. Дальнейшее использование территории ликвидированных скотомогильников (биотермических ям) осуществляется в соответствии с законодательством Российской Федерации.

5. ГАЗОСНАБЖЕНИЕ

5.1. Существующее положение

В настоящее время Рыбно-Слободский муниципальный район снабжается природным газом от магистральных газопроводов, проложенных на территории РТ. За основу разработки современного состояния газификации Рыбно-Слободского муниципального района принят Указ Президента РТ от 8 августа 1995 года № УП-542 «О мерах завершения газификации районов, городов и сельских поселений РТ на природном газе» (с изменениями и дополнениями от 22 декабря 1998 года).

В Рыбно-Слободском муниципальном районе 27 сельских поселений, 81 населенных пунктов. Газоснабжение района природным газом осуществляется от газораспределительной станции (АГРС).

Природный газ в сельские населенные пункты подается от АГРС по газопроводам высокого давления до ГРУ и ГРП сельских поселений. Далее по сетям низкого давления непосредственно к потребителям. На территории Рыбно-Слободского муниципального района имеются населенные пункты которые не газифицированы – п. Камский, п. Губайдуловка, д. Новый Салтан, д. Малый Кадряк, д. Большой Кадряк, остальные населенные пункты – газифицированы.

Информация по магистральным газопроводам и ГРС Рыбно-Слободского муниципального района представлена в таблице 5.1.1, 5.1.2.

Таблица 5.1.1

Месторас-положение ГРС, АГРС	**Название ГРС**	**Давление на входе,МПа**		**Давление на выходе,МПа**		**Загрузка Тыс.м3/час**	
		проект	**факт**	**проект**	**факт**	**проект**	**факт**
н.п. Кутлу-Букаш	АГРС «Энергия-1» н.п. Кутлу-Букаш	5,5	2,3	0,6	0,5	10	5,25

Примечание: Данные представлены ООО «Газпром трансгаз Казань»

Таблица 5.1.2

Наименование газопроводов	**Протяженность, км**	**Диаметр,мм**	**Давление,МПа**
Рыбно-Слободский район РТ			
Газопровод-отвод к н.п.Кутлу-Букаш	16	219	55/55
	0,118	325	55/55

Примечание: Данные представлены ООО «Газпром трансгаз Казань»

Благоустройство жилищного фонда Рыбно-Слободского района

Таблица 5.1.3

Поселения	Удельный вес площади, оборудованной		
	электричеством	газом	отоплением
Городские поселения			
Рыбная Слобода			
пгт Рыбная Слобода	100	100	100
Сельские поселения			
Анатышское			
с. Анатыш	100	100	100
д. Шиланка	100	100	100
Балыклы-Чукаевское			
с. Балыклы-Чукаево	100	100	100
с. Крещеные Казыли	100	100	100
с. Старый Арыш	100	100	100
Бетьковское			
с. Бетьки	100	100	100
д. Дикое Поле	100	100	100
д. Малый Атмас	100	100	100
с. Янчиково	100	100	100
Биектауское			
с. Биектау	100	100	100
с. Околоток-Янгасала	100	100	100
п. Урняк	100	100	100
д. Челны-Баш	100	100	100
д. Янавыл	100	100	100
Большеелгинское			
с. Большая Елга	100	100	100
д. Сабакаево	100	100	100
Большекульгинское			
с. Большая Кульга	100	100	100
д. Большая Осиновка	100	100	100
д. Дон-Урай	100	100	100
д. Малая Кульга	100	100	100
Большемашлякское			
с. Большой Машляк	100	100	100
с. Бикчураево	100	100	100
д. Верхний Машляк	100	100	100
Большеошнякское			
с. Большой Ошняк	100	100	100
п. Верхний Ошняк	100	100	100
с. Малый Ошняк	100	100	100
Большесалтанское			
с. Большой Салтан	100	100	100
п. Губайдулловка	100	0	0
д. Новый Салтан	100	0	0
Козяково-Челнинское			

Таблица 5.1.3

Поселения	Удельный вес площади, оборудованной		
	электричеством	газом	отоплением
с. Козяково-Челны	100	100	100
д. Бердибяково	100	100	100
д. Большое Кадряково	100	0	0
д. Иванаево	100	100	100
д. Малое Кадряково	100	0	0
с. Уреево-Челны	100	100	100
Корноуховское			
с. Корноухово	100	100	100
с. Зюзино	100	100	100
д. Наумово	100	100	100
с. Шетнево-Черемышево	100	100	100
Кугарчинское			
с. Кугарчино	100	100	100
д. Зангар-Куль	100	100	100
д. Колос (в законе упразднен)	100	100	100
Кукеевское			
с. Кукеево	100	100	100
Кутлу-Букашское			
с. Кутлу-Букаш	100	100	100
с. Мамли-Козяково Челны	100	100	100
д. Сатлыган	100	100	100
д. Тябердино-Челны	100	100	100
Масловское			
с. Масловка	100	100	100
Нижнетимерлекское			
с. Верхний Тимерлек	100	100	100
с. Нижний Тимерлек	100	100	100
Новоарышское			
с. Новый Арыш	100	100	100
Байтеряково (в законе упразднен)	100	100	100
Носово (в законе упразднен)	100	100	100
Полянское	100	100	100
д. Полянка	100	100	100
Русско-Ошнякское			
с. Русский Ошняк	100	100	100
Сорочье-Горское			
с. Сорочьи Горы	100	100	100
п. Камский	100	100	100
Троицко-Урайское			
с. Троицкий Урай	100	100	100
с. Гремячка	100	100	100

Таблица 5.1.3

Поселения	Удельный вес площади, оборудованной		
	электричеством	газом	отоплением
Урахчинское			
с. Урахча	100	100	100
с. Мельничный Починок	100	100	100
д. Наратлы	100	100	100
д. Николаевка	100	100	100
Шеморбашское			
с. Шеморбаш	100	100	100
с. Алан-Полян	100	100	100
с. Кзыл-Юлдузский лесхоз	100	100	100
с. Тавларово	100	100	100
Шетнево-Тулушское			
с. Шетнево-Тулуши	100	100	100
д. Новая Ырга	100	100	100
Шумбутское			
с. Шумбут	100	100	100
с. Камский	100	100	100
д. Красный Яр	100	100	100
д. Степановка	100	100	100
д. Шестая Речка	100	100	100
Шумковское			
с. Шумково	100	100	100
д. Большой Атмас	100	100	100
д. Ошняк-Качкалак	100	100	100
д. Хутор	100	100	100
Юлсубинское			
с. Юлсубино	100	100	100
с. Ямашево	100	100	100

Уровень газификации в целом по Республике Татарстан – 98,6%, в том числе в городской местности – 99,7%, в сельской местности – 97,3%.

Центрами концентрации трудовых ресурсов являются поселения, в которых доля трудоспособного населения составляет более 60%, среди них:

пгт Рыбная Слобода, а также поселения –Кугарчинское, Кутлу-Букашское.

В пгт Рыбная Слобода покрытие нагрузок по жилому фонду осуществляется от отопительных котельных, частично в 1-3 этажных зданиях решено поквартирное газовое отопление, «Усадебная и блокированная застройки» - от локальных источников.

В сельских населенных пунктах теплоснабжение жилой застройки в основном от локальных источников. В качестве топлива применяют природный газ.

По отчетным данным Рыбно-Слободской РЭГС протяженность существующих газопроводов по сельским поселениям Рыбно-Слободского муниципального района составляет 827,37 км, в том числе:

-газопроводов высокого давления Р≥0,6 МПа – 272,16км;

-газопроводов среднего давления Р≥0,3 МПа – 80,63 км;

-газопроводов низкого давления Р≤0,005 МПа – 474,58 км.

Газотранспортная система, протяженность газопроводов, ГРП и ШРП конкретно по населенным пунктам представлено в таблицах 5.1.4, 5.1.5. Данные предоставлены Рыбно-Слободским РЭГС.

Газотранспортная система Рыбно-Слободского Муниципального района

№ п/п	Местонахождение протяженного объекта	Диаметр гапровода, мм	Давление газопровода
1	АГРС Кутлу-Букаш – Тябердино-Челны	159	высокое
2	Тябердино-Челны – Большой Машляк	159	высокое
3	Большой Машляк - Тавларово	159	высокое
4	Тавларово-Шемордан	100	высокое
5	Тавларово – Кзыл-Юлдузский лесхоз	100	высокое
6	АГРС Кутлу-Букаш – Козяково-Челны	159	высокое
7	Козяково-Челны - Ивагнаево	100	высокое
8	АГРС Кутлу-Букаш – Зангар-Куль	219	высокое
9	Зангар-Куль - Куркачи	219	высокое
10	АГРС Кутлу-Букаш - Биектау	159	высокое
11	Биектау - Шумбут	159	высокое
12	Янавыл – Челны-Баш	110	высокое
13	Околоток-Янгасала – Шестая речка	110	высокое
14	Зангар – Куль - Юлсубино	160	высокое
15	Юлсубино - Кукеево	110	высокое
16	Кугарчино-Нижний Тимерлек	159	среднее
17	Нижний Тимерлек – Верхний Тимерлек	110	высокое
18	Кугарчино-Большая Кульга	219	высокое
19	Кугарчино- Наратлы-Урахча	159	высокое
20	Большая Кульга – Большая Осиновка	110	высокое
21	Большая Кульга – Дон-Урай	219	высокое
22	Дон-Урай - Анатыш	219	высокое
23	Анатыш - Масловка	219	высокое
24	Масловка – Большая Елга	219	высокое
25	Бурнак-Янгулово	160	высокое
26	Троицкий Урай - Гремячка	110	высокое
27	Анатыш – Бетьки - Янчиково	159	высокое
28	Янчиково – Носово – Новый Арыш	160	высокое
29	Янчиково – Старый Арыш – Большой Атмас	110	высокое
30	Анатыш - Шумково	159	высокое
31	Шумково -Хутор	110	высокое
32	Шумково – Ошняк Качкалак	100	высокое
33	Русский Ошняк – Большой Ошняк	219	высокое
34	Большой Ошняк - Зюзино	159	высокое
35	Зюзино – Большой Салтан	159	высокое

№ п/п	Местонахождение протяженного объекта	Диаметр гапровода, мм	Давление газопровода
36	Зюзино – Новая Ырга	150	высокое
37	Большая Елга - Сабакаево	110	среднее

Примечание: Данные представлены Рыбно-Слободским РЭГС

Газорегуляторные пункты газотранспортной системы Рыбно-Слободского Муниципального района

Таблица 5.1.5

№№ п/п	Наименование населенных пунктов	Тип газорегуляторного пункта (кол-во, шт.)
1	Челны-Баш	УГШ-400
2	Яна-Сала№1	УГШ-400
3	Яна-Сала№2	УГШ-400
4	Шестая речка	УГШ-400
5	Шумбут - ГРП	УГШ-50Н
6	Шумбут - (ГРП)	ГРПШ-13
7	Шумбут №2	УГШ-50Н
8	Янавыл - ГРП	УГШ-50В
9	Янавыл - (ГРП)	УГШ-400
10	Янавыл -№3	РДГК-10
11	Биектау №1	УГШ-50В
12	Биектау №2	УГШ-50Н
13	Биектау №3	УГШ-6Н 900
14	Кутлу-Букаш №1	УГШ-50Н
15	Кутлу-Букаш ГРП-1	УГШ-50Н
16	Кутлу-Букаш ГРП-2	УГШ-50В
17	Кутлу-Букаш №2	УГШ-50В
18	Бирдебяково	УГШ-50Н
19	Сатлыган	УГШ-400
20	Мам.Каз.Челны	УГШ-400
21	Тябердино Челны ГРП	УГШ-50Н
22	Тябердино Челны	ГШРП-13н
23	Бикчураево	УГШ-50Н
24	Бол.Машляк ГРП	УГШ-50Н
25	Бол.Машляк-Школьная	УГШ-50Н
26	Мал.Машляк ГРП	УГШ-400
27	Тавларово	УГШ-6Н 900
28	Шеморбаш	УГШ-6Н 900
29	Алан-Полян	УГШ-6Н 900
30	Лесхоз	УГШ-400
31	Новый Арыш	ГРШП-07
32	Кукеево	УГШ-50Н
33	Ямашево ГРП	УГШ-50Н
34	Юлсубино ГРП	УГШ-50Н
35	Зангарь Куль - ГРП	УГШ-800
36	Зангарь Куль №1	УГШ-50В
37	Каз. Челны	УГШ-50Н
38	Иванаево	УГШ-50Н

№№ п/п	Наименование населенных пунктов	Тип газорегуляторного пункта (кол-во, шт.)
39	Кугарчино	УГШ-50Н
40	Кугарчино - школа	УГШ-50Н
41	Н.Тигерменлек - ГРП	РДУК-50
42	В.Тигерменлек - ГРП	УГШ-50Н
43	Починок	ГРШП-1
44	Урахча - ГРП	УГШ-50Н
45	Кульга-ГРП	РДУК-50
46	Осиновка	ГРШП-1
47	Дон-Урай-ГРП	ГРШП-1
48	Трой-Урай-ГРП	РДУК-50
49	Трой-Урай	УГШ-50Н
50	Гремячка	УГШ-400
51	Анатыш-ГРП	РДБК-100
52	Бетьки	УГШ-400
53	Янчиково	ГРШП-07
54	Мал.Атмас	УГШ-400
55	Кряшен-Казыли	ГРПШ-1
56	Ст.Арыш-ГРП	УГШ-800
57	Б.Чукаево	ГРШП-13н
58	Б.Атмас	УГШ-800
59	Шиланка	УГШ-400
60	Русский Ошняк-ГРП	РДУК-50
61	Русский Ошняк	ГРШП-400
62	Масловка-ГРП	РДБК-100
63	Масловка	УГШ-400
64	Сабакаево	УГШ-400
65	Большая Елга-ГРП	РДБК-100
66	Большая Елга	УГШ-400
67	Сорочьи Горы	УГШ-50В
68	Камский	УГШ-400
69	Большой Ошняк-ГРП	УГШ-50В
70	Большой Ошняк	ШРП-1
71	Малый Ошняк	УГШ-400
72	Шумково	УГШ-800
73	Шумково-ГРП	РДУК-50
74	Хутор	УГШ-400
75	Качкалак	УГШ-400
76	Дикое Поле	УГШ-400
77	Корноухово	УГШ-6Н 900
78	Корноухово-ГРП	РДБК-100
79	Большой Салтан	УГШ-50Н
80	Зюзино	УГШ-400
81	Черемышево	УГШ-400
82	Ирга	ГРШП-1
83	Тулуш	ГРШП-1
84	Р.Слобода-ГРП №3	РДУК
85	Р.Слобода ул.Восточная	УГШ-400
86	Р.Слобода, пос. Новый	УГШ-50Н

№№ п/п	Наименование населенных пунктов	Тип газорегуляторного пункта (кол-во, шт.)
87	Р.Слобода- пер.Строителей	УГШ-50Н
88	Р.Слобода,ул.Советская	УГШ-50Н
89	Р.Слобода,ул.Пролетарская	РДГ-20
90	Р.Слобода, Полянка	ГРПШ-13н
91	Р.Слобода, Полянка	УГШ-50Н
92	Р.Слобода-ПМК	ШРП-1
93	Р.Слобода-ГРП №2	РДУК-100
94	Р.Слобода-ГРП №1	РДУК-100
95	Р.Слобода,ул.Островская	ГРШП-13
96	Р.Слобода-Агрохимсервис	УГШ-400
97	Р.Слобода,ул.М.Горького	УГШ-50Н
98	Р.Слобода,ул.Октябрьская	УГШ-50Н
99	Р.Слобода,ул.Сосновая	РДГ-20
101	Р.Слобода,ул.Почтовая	ГРШП-13
102	Р.Слобода, ул.Октябрьская, 23Б	ГРШП-07
	Р.Слобода,дом чая	ГРШП-400

Примечание: Данные представлены Рыбно-Слободской РЭГС

Перечень газифицированных предприятий Рыбно-Слободского муниципального района приведен в таблице 5.1.6.

Таблица 5.1.6

№ п/п	Наименование объекта	Почновый адрес
1	ГУП "Медицинская техника и фармация Татарстана" (ГУП "Таттехмедфарм")	ГУП ЦРА №36 (с.Р. Слобода переулок Садовый д. 3)
2	ОАО "Татавтодор"	Административное здание на базе АБЗ (р.ц. Р. Слобода ул. Шаймурданова д. 1)
3	ОАО "Татавтодор"	Р.Слободское ДУ (р.ц. Р.Слобода ул. Шаймарданова д. 1)
4	ЗАО "Кулон"	офис, пекарня (Рыбно-Слободской р-н н.п. Янавыл)
5	Государственное учреждение Прокуратура Республики Татарстан	адм.здание прокуратуры (с.Р.Слобода, ул.Советская,74)
6	Управление Судебного департамента в Республике Татарстан	адм.здание суда (с.Р.Слобода, ул.Советская,64)
7	Исполнительный комитет Масловского сельского поселения	котельная ДК (Рыбно-Слободский р-н, с. Масловка, ул. Центральная)
8	ОАО "Сбербанк России"	АБК (Р.Слобода, ул.Ленина, 57)
9	МБУЗ "Рыбно-Слободская центральная районная больница"	ФАП (Рыбно-Слободской р-н, с. М.Ошняк)
10	МБУЗ "Рыбно-Слободская центральная районная больница"	ФАП (Рыбно-Слободской р-н, с.Бал.Чукаево)
11	МБУЗ "Рыбно-Слободская центральная районная больница"	ФАП (Рыбно-Слободской р-н, д.Ст.Арыш)
12	МБУЗ "Рыбно-Слободская центральная районная больница"	Уч.больница (Рыбно-Слободской р-н, с.К.Букаш)

№ п/п	Наименование объекта	Почновый адрес
13	МБУЗ "Рыбно-Слободская центральная районная больница"	ФАП (Рыбно-Слободской район, н.п. Козяково-Челны, ул. Иванова, д.20)
14	МБУЗ "Рыбно-Слободская центральная районная больница"	Врачебная амбулатория (Рыбно-Слободской р-н, В.Тимерлек)
15	МБУЗ "Рыбно-Слободская центральная районная больница"	ФАП (Рыбно-Слободской р-н, с.Полянки)
16	МБУЗ "Рыбно-Слободская центральная районная больница"	ЦРБ (Рыбно-Слободской р-н, с.Р.Слобода)
17	МБУЗ "Рыбно-Слободская центральная районная больница"	ФАП (Рыбно-Слободской р-н, д. Гремячки)
18	МБУЗ "Рыбно-Слободская центральная районная больница"	ФАП (Рыбно-Слободской р-н, д.Починок)
19	МБУЗ "Рыбно-Слободская центральная районная больница"	ФАП (Рыбно-Слободской р-н, с.Юлсубино)
20	МБУЗ "Рыбно-Слободская центральная районная больница"	ФАП (Рыбно-Слободской р-н, д.Ямашево)
21	ОАО"ВАМИН Татарстан" Ф-л "Рыбно-Слободский маслодельно-молоч.комбинат"	промышленная котельная (Р. Слобода, Октябрьская. 36)
22	ОАО "Масловский"	адм. Здание (Рыбно-Слободский р-н, с.Масловка)
23	ОАО "Масловский"	Столовая (Рыбно-Слободский р-н, с.Масловка)
24	ОАО "Масловский"	промышл. Котельная (Рыбно-Слободский р-н, с.Масловка)
25	МУ "Отдел образования" Рыбно-Слободского муниципального района	дет.сад (Рыбно-Слободской р-н, Анатыш)
26	МУ "Отдел образования" Рыбно-Слободского муниципального района	школа (Рыбно-Слободской р-н, с.Анатыш)
27	МУ "Отдел образования" Рыбно-Слободского муниципального района	школа (Рыбно-Слободской р-н, Б.Елги)
28	МУ "Отдел образования" Рыбно-Слободского муниципального района	дет.сад (Рыбно-Слободской р-н, с.Б.Елги)
29	МУ "Отдел образования" Рыбно-Слободского муниципального района	школа (Рыбно-Слободской р-н, с.Б.Кулга)
30	МУ "Отдел образования" Рыбно-Слободского муниципального района	школа (Рыбно-Слободской р-н, с.Б.Машляк)
31	МУ "Отдел образования" Рыбно-Слободского муниципального района	школа (Рыбно-Слободской р-н, с.Б.Ошняк)
32	МУ "Отдел образования" Рыбно-Слободского муниципального района	школа (Рыбно-Слободской р-н, с.М.Ошняк)
33	МУ "Отдел образования" Рыбно-Слободского муниципального района	столовая (Рыбно-Слободской р-н, с.Б.Ошняк)
34	МУ "Отдел образования" Рыбно-Слободского муниципального района	школа (Рыбно-Слободской р-н, с.Б.Солтан)
35	МУ "Отдел образования" Рыбно-Слободского муниципального района	школа (Рыбно-Слободской р-н, Б.Чукаево)
36	МУ "Отдел образования" Рыбно-Слободского муниципального района	школа (Рыбно-Слободской р-н, с. ст.Арыш)

№ п/п	Наименование объекта	Почтовый адрес
37	МУ "Отдел образования" Рыбно-Слободского муниципального района	школа (Рыбно-Слободской р-н, с.Бетки)
38	МУ "Отдел образования" Рыбно-Слободского муниципального района	школа (Рыбно-Слободской р-н, М.Атмас)
39	МУ "Отдел образования" Рыбно-Слободского муниципального района	школа (Рыбно-Слободской р-н, с.Биектау)
40	МУ "Отдел образования" Рыбно-Слободского муниципального района	школа (Рыбно-Слободской р-н, с.К.Букаш)
41	МУ "Отдел образования" Рыбно-Слободского муниципального района	детский сад (Рыбно-Слободской район, с. Кутлу Букаш, ул. Советская, д.39)
42	МУ "Отдел образования" Рыбно-Слободского муниципального района	школа (Рыбно-Слободской р-н, с.Каз.Челны)
43	МУ "Отдел образования" Рыбно-Слободского муниципального района	школа (Рыбно-Слободской р-н, с.Корноухово)
44	МУ "Отдел образования" Рыбно-Слободского муниципального района	дет.сад (Рыбно-Слободской р-н, с.Корноухово)
45	МУ "Отдел образования" Рыбно-Слободского муниципального района	школа (Рыбно-Слободской р-н, с.Кугарчино)
46	МУ "Отдел образования" Рыбно-Слободского муниципального района	школа (Рыбно-Слободской р-н, д. Кукеево, ул. Школьная, 1)
47	МУ "Отдел образования" Рыбно-Слободского муниципального района	спортзал Кукеевской средней школы (Рыбно-Слободской р-н, с. Кукеево, ул. Новая, 8)
48	МУ "Отдел образования" Рыбно-Слободского муниципального района	школа (Рыбно-Слободской р-н, с.Масловка)
49	МУ "Отдел образования" Рыбно-Слободского муниципального района	дет.сад (Рыбно-Слободской р-н, с.Масловка)
50	МУ "Отдел образования" Рыбно-Слободского муниципального района	школа (Рыбно-Слободской р-н, с.Н.Арыш)
51	МУ "Отдел образования" Рыбно-Слободского муниципального района	школа (Рыбно-Слободской р-н, В.Тимерлек)
52	МУ "Отдел образования" Рыбно-Слободского муниципального района	школа (Рыбно-Слободской р-н, Н.Тимерлек)
53	МУ "Отдел образования" Рыбно-Слободского муниципального района	дет.сад (Рыбно-Слободской р-н, с.Полянки)
54	МУ "Отдел образования" Рыбно-Слободского муниципального района	школа (Рыбно-Слободской р-н, с.Р.Ошняк)
55	МУ "Отдел образования" Рыбно-Слободского муниципального района	школа (Рыбно-Слободской р-н, с.Р.Слобода)
56	МУ "Отдел образования" Рыбно-Слободского муниципального района	Спортшкола (Рыбно-Слободской р-н, Р.Слобода)
57	МУ "Отдел образования" Рыбно-Слободского муниципального района	котлы наружного размещения для отопления дет садов "Мишутка" и "Березка" (Рыбно-Слободский район, пгт. Рыбная Слобода, ул. З. Шаймурданова, д. 66)
58	МУ "Отдел образования" Рыбно-Слободского муниципального района	стадион-площадка ДЮСШ (пгт. Рыбная Слобода, ул. З. Шаймарданова, дом 84А)
59	МУ "Отдел образования" Рыбно-Слободского муниципального района	детский сад (п.г.т. Рыбная Слобода, ул. Корнеева, дом 2)

№ п/п	Наименование объекта	Почновый адрес
60	МУ "Отдел образования" Рыбно-Слободского муниципального района	школа (Рыбно-Слободской р-н, с.Трой Урай)
61	МУ "Отдел образования" Рыбно-Слободского муниципального района	школа (Рыбно-Слободской р-н, с.Урахча)
62	МУ "Отдел образования" Рыбно-Слободского муниципального района	Школа (Рыбно-Слободский район, н.п. Шитнево-Тулушево)
63	МУ "Отдел образования" Рыбно-Слободского муниципального района	школа (Рыбно-Слободской р-н, с. Шеморбаш)
64	МУ "Отдел образования" Рыбно-Слободского муниципального района	школа (Рыбно-Слободской р-н, с.Шумбут)
65	МУ "Отдел образования" Рыбно-Слободского муниципального района	школа (Рыбно-Слободской р-н, с.Шумково)
66	МУ "Отдел образования" Рыбно-Слободского муниципального района	школа (Рыбно-Слободской р-н, с.Юлсубино)
67	МУ "Отдел образования" Рыбно-Слободского муниципального района	школа (Рыбно-Слободской р-н, с.Ямашево)
68	Государственное учреждение - Государственное ветеринарное объединение Рыбно-Слободского муниципального района	адм.здание (422650 с.Р.Слобода ул.3 Шаймарданова, 21)
69	ГАУСО "Корноуховский дом интернат для престарелых и инвалидов" МТЗ и СЗ РТ	котельная дома-интерната (Рыбно-Слободской р-н, н.п.Корноухово, ул.Совхозная, д.5)
70	МКУ ОСКС	библиотечный досуговый центр (Рыбно-Слободской р-н, с. Полянки)
71	МКУ ОСКС	библиотека (пгт Рыбная Слобода)
72	Приход Богоявленской церкви с.Анатыш Рыбно-Слободского р-на	отопление церкви (Р.Слободской р-н, с.Анатыш)
73	ОАО "Рыбно-Слободское автотранспортное предприятие"	гараж (Рыбно-Слободский район, п.Р.Слобода, ул.Победы, 22)
74	ФГБУ "Управление "Татмелиоводхоз"	адм.здание (РФ. РТ. Р.Слободкий район, с.Р.Слобода, ул.Октябрьская, 40)
75	ОАО "Ак Барс" Банк	ОСБ (Рыбно-Слободский район, с.Рыбная Слобода, ул.Ленина, 81а)
76	ОАО "ХК "Татнефтепродукт" филиал "Рыбно-Слобода-Нефтепродукт"	административное здание (Р.Слобода, ул Восточная, 1)
77	ИП Исмагилов Ахтям Гаязович	Магазин (Рыбно-Слободский р-он, с. Ш.-Черемышево, ул. Советская, д. 20)
78	ОАО "Национальная страховая компания Татарстан" в с.Рыбная Слобода	офис (Рыбно-Слободский р-н с.Р.Слобода ул.Ленина 58,а)
79	ООО "ДАН"	торговый комплекс (Р.Слободской р-н,ул.З.Шаймордановa 73а)
80	ООО "ДАН"	Кафе "Идель" (Рыбно-Слободский р-он, с. Рыбная-Слобода, ул. Ленина, д.79)
81	ООО "ДАН"	Административное здание (пгт. Рыбная Слобода, ул. З. Шаймарданова, 73)
82	ОАО "Таттелеком"	Рыбно-Слободский РУЭС (н. п. Рыбная Слобода, ул. Ленина, 52)

№ п/п	Наименование объекта	Почновый адрес
83	Отделение по Рыбно-Слободскому району УФК по Республике Татарстан	адм.здание (п.Р.Слобода, ул.Банковский переулок, 5)
84	ООО "Лестопсбыт"	гараж (с.Рыбная Слобода, ул.Октябрьская, д.3)
85	Предприниматель Токранов Иван Иванович	кафе-бар "Слобода" (Рыбная Слобода, ул.Октябрьская, д.23 А)
86	ООО "Тонус"	лечебно-оздоровительное учреждение (Рыбнослободской р-н, пгт.Р.Слобода, ул.З.Шаймарданова, д.7)
87	Предприниматель Гилязутдинова Шамсенур Равиловна	магазин (Рыбно-Слободской район, д.Б.Салтан, ул.Шарафиева)
88	Исполнительный комитет Большеошнякского сельского поселения	адм.здание СП (Рыбно-Слободской р-н, Б.Ошняк)
89	Исполнительный комитет Полянского сельского поселения	адм.здание СП (Рыбно-Слободской р-н, с.Полянки)
90	Исполнительный комитет Балыклы-Чукаевского сельского поселения	СДК (Рыбно-Слободской р-н, с.Б.Чукаево)
91	Исполнительный комитет Балыклы-Чукаевского сельского поселения	сельский дом культуры (Рыбно-Слободской район, с. Старый Арыш, ул. Центральная, 23а)
92	Исполнительный комитет Большеелгинского сельского поселения	СДК (Рыбно-Слободской р-н, с.Боль.Кульга)
93	Исполнительный комитет Кутлу-Букашского сельского поселения	СДК (Рыбно-Слободской р-н, с.К.Букаш)
94	Исполнительный комитет Урахчинского сельского поселения	СДК (Рыбно-Слободской р-н, с.Урахча)
95	Исполнительный комитет Урахчинского сельского поселения	СДК (Рыбно-Слободской р-н, с.М.Починок)
96	Исполнительный комитет Козяково-Челнинского сельского поселения	СДК (Рыбно-Слободской р-н, с.Каз Челны)
97	Исполнительный комитет Биектауского сельского поселения	котельная сельского дома культуры (Рыбно-Слободской район, с. Биектау, Хасана Сафиуллина, д.4)
98	Исполнительный комитет Биектауского сельского поселения	библиотека (Рыбно-Слободской р-н, . С.Биектау)
99	Исполнительный комитет Биектауского сельского поселения	сельский дом культуры (Рыбно-Слободской р-н, с. Яна Сала, ул. Калинина)
100	Исполнительный комитет Кугарчинского сельского поселения	СДК (Рыбно-Слободской р-н, с.Кугарчино)
101	Предприниматель Валеев Радик Махмутович	магазин (с.Рыбная Слобода ул.Октябрьская 5)
102	Мечеть н.п Сабакаево Рыбно-Слободского района	мечеть (Рыбно-Слободский р-н, д.Сабакаево)
103	Предприниматель Садыков Рустам Мусович	магазин "Булат" (Рыбно-Слободский район, с.Р.Слобода, ул.З. Шаймарданова)
104	ДУМ РТ МРО- приход №2 д.Большая Елга	мечеть (Р.Слободской р-н д.Большая Елга)

№ п/п	Наименование объекта	Почновый адрес
105	РОМ - Старая мечеть н.п.Большая Елга	мечеть (Рыбно-Слободский р-н, с.Б.Елги (Старая мечеть))
106	Предприниматель Абдуллина Мария Сергеевна	магазин (Рыбно-Слободский р-н,с.Шумбут,ул.Лесная,16)
107	ООО "Круг"	АБК (с. Р. Слобода,Молодежная, 30)
108	ООО "Восток"	Магазин (Р.-Слободской р-н, д. Б. Ошняк, ул. Советская, 55А)
109	ГУ Управление пенсионного фонда РФ в Рыбно - Слободском р-не РТ	АБК (с. Р. Слобода, ул. Ленина, 58)
110	ООО "Росгосстрах"	офис (Слободский район, с.Кутлу-Букашск)
111	ООО "Росгосстрах"	офис (с. Р.Слобода ул. Ленина, д.28)
112	ОАО "Татспиртпром"	Филиал Шумбутский спиртзавод (Рыбно-Слободский р-н село Шумбут)
113	ФГУП "Почта России"	отделение почтовой связи (Рыбно-Слободской р-н, с. Кутлу-Букаш)
114	ФГУП "Почта России"	отделение почтовой связи (Рыбно-Слободской р-н с. Русский Ошняк)
115	Министерство финансов Республики Татарстан	адм.здание (422650, с.Рыбная Слобода, ул.М.Северная, 1)
116	ПО "Слобода"	котельная магазина (Р. Слободской р-н, д.Анатыш)
117	ПО "Слобода"	котельная магазина (Р. Слободской р-н, д.Б.Елги)
118	ПО "Слобода"	котельная магазина (Р. Слободской р-н, д.Сабакаево)
119	ПО "Слобода"	котельная магазина (Р. Слободской р-н, д.Р.Ошняк)
120	ПО "Слобода"	пром. котельная (Р. Слободской р-н, с. Р. Слобода, ул.З.Шаймарданова 71)
121	ПО "Слобода"	Кафе "Дом Чая" (пгт.Рыбная Слобода, ул. Ленина, д.67)
122	ПО "Слобода"	котельная конторы (Р. Слободской р-н, с. Р. Слобода, переулок Садовый, 7)
123	ПО "Слобода"	котельная магазинов (2) (Р. Слободской р-н, с. Р. Слобода, переулок Садовый, 7)
124	ПО "Слобода"	котельная столовой (Р. Слободской р-н, с. Р. Слобода, переулок Садовый, 7)
125	ПО "Слобода"	котельная цеха РЗК (Р. Слобода, ул.Мира, 2)
126	ПО "Слобода"	котельная магазина (Р. Слободской р-н, с.Р.Слобода, ул.Ленина)
127	ПО "Слобода"	Административное здание (с. Рыбная-Слобода, пер. Садовый, д.7)
128	ООО "Рыбнослободский Агрохимсервис"	гараж СТО (Р.Слободской район, база ООО Агрохимсервис, ул.Причал)
129	ООО "Рыбнослободский Агрохимсервис"	гараж на 30 а/м (Р.Слободской район, база ООО Агрохимсервис, ул.Причал)
130	ООО "Рыбнослободский Агрохимсервис"	проходная (Р.Слободской район, база ООО Агрохимсервис, ул.Причал)

№ п/п	Наименование объекта	Почновый адрес
131	ООО "Рыбнослободский Агрохимсервис"	гараж проф. (Р.Слободской район, база ООО Агрохимсервис, ул.Причал)
132	"Потребительское общество "Общепит"" Р.-Слободского района	контора, столовая (Слободский р-н, с.Рыб.Слобода, переулок Садовый,7)
133	Предприниматель Ярмухаметова Илсояр Аглямовна	магазин (Рыбно-Слободский р-н, с. Шумково, ул. Мелиоративная)
134	ООО "Агрофирма "Кулон"	гараж (Рыбно-Слободский район, н.п. Янаул)
135	ООО "Агрофирма "Кулон"	зерносушилка (Рыбно-Слободский район, н.п. Янаул)
136	ООО "Агрофирма "Кулон"	зерносушилка (Рыбно-Слободский район, н.п. Янаул)
137	ООО "Стройкерамика"	произ-во кирпича (Р.Слобода, ул.Советская, д.89)
138	ООО "Стройкерамика"	Административное здание (п.г.т. Рыбная Слобода, ул. Советская, 89)
139	Предприниматель Константинова Нина Васильевна	магазин (Рыбно-Слободский район, с.Масловка, ул.Центральная, 14)
140	Предприниматель Сибгатуллина Зиля Гиматдиновна	магазин (РТ, Рыбно-Слободский р-н с,Б.Елги)
141	Мечеть д.Малый Атмас	мечеть (Рыбно-Слободский р-н, д.М.Атмас, ул.Гагарина,24)
142	Предприниматель Закиров Зиннур Габдулхаевич	магазин (н.п. Рыбн.Слобода ул.Механизаторов 26)
143	ООО "Агрофирма "Кутлу-Букаш"	ремонтная мастерская (Рыбно-Слободский район, с.Кутлу-Букаш, Советская,3)
144	ООО "Агрофирма "Кутлу-Букаш"	Административное здание (с. Кутлу-Букаш ул. Советская д. 3)
145	ООО "Радуга"	контора (Рыбно-Слободский р-н, с.Р.Слобода,ул.Шаймарданова 41б)
146	ООО "Кульга"	административное здание (Рыбно-Слободский район, с. Б. Кульга)
147	ООО "Кульга"	здание РММ (Рыбно-Слободский район, с. Б. Кульга)
148	ОАО ХК "Татнефтепродукт" Филиал "Шеморданнефтепродукт"	Операторная АЗС № 107 (трасса Казань-Набережные Челны, 86 км.)
149	Исполнительный комитет Нижнетимерлекского сельского поселения	СДК (Рыбно-Слободской р-н, н.п.Верхний Тимерлик)
150	ООО "Анатыш"	столовая (Р. Слободской р-н, с. Анатыш)
151	ООО "Анатыш"	адм.здание (Р. Слободской р-н, с. Анатыш)
152	ООО Агрофирма "Казыли"	административное здание (РТ, Рыбно-Слободской р-н, пгт Рыбная Слобода, ул. Октябрьская д.3)
153	ОАО "ВАМИН Татарстан"	Зерносушилка Р.Слобода (с. Р. Слобода, ул. Восточная. д. 12)
154	Предприниматель Сведущева Ирина Ивановна	Магазин (Рыбно-Слободский р-н, пгт Р.Слобода ул.З. Шаймарданова, д. 86 А)
155	ООО "Логос"	магазин (с. Р. Слобода, ул.Шаймарданова, д.58 А)

№ п/п	Наименование объекта	Почновый адрес
156	ООО "Логос"	Контора- магазин (с. Р. Слобода, ул. Октябрьская, 4)
157	ООО "Логос"	магазин (с. Р. Слобода, ул.Шаймарданова, д.40)
158	ООО "Агрофирма "Кама"	АБК (Рыбно-Слободский р-н, с. Б. Елги)
159	ООО "Агрофирма "Кама"	мех.мастерская (Рыбно-Слободский р-н, с. Б. Елги)
160	ООО "Агрофирма "Кама"	зерносушилки (Рыбно-Слободский р-н, с. Б. Елги)
161	ФГБУ "Россельхозцентр"	адм.здание (с.Рыбная Слобода, ул.Победы, 3)
162	ООО "ЦЕНТР инвест"	Гостиничный комплекс (РТ, Рыбно-слободский район, п. Масловка, ул. Пролетарская, дом 121)
163	ГКУ "Кзыл-Юлдузское лесничество"	административное здание (Рыбно-Слободский р-он, д. Новый Арыш, ул. Школьная, 1)
164	ГКУ "Кзыл-Юлдузское лесничество"	административное здание Рыбно-Слободского участкового лесничества (Рыбно-Слободской р-н, с. Рыбная Слобода, ул. 60 лет Октября)
165	ГКУ "Кзыл-Юлдузское лесничество"	административное здание Кзыл-Юлдузского лесничества (Рыбно-Слободской р-н, п. Кзыл-Юлдузский лесхоз)
166	ГКУ "Кзыл-Юлдузское лесничество"	склад ТМЦ (РТ, Рыбно-Слободский р-н, Кзыл-Юлдузский лесхоз, ул. Парковая)
167	ОАО "Татмедиа"	Филиал "Редакция газеты "Авыл офыклары" (Рыбно-Слободской район, пгт Рыбная Слобода, ул. Советская, д. 6)
168	ООО "СтройГарант"	котельная АБК (пгт Рыбная Слобода, ул. Заводская д. 7)
169	Предприниматель Караганова Татьяна Владимировна	кафе-магазин "Бриз" (Рыбно-Слободской район,пгт Рыбная Слобода, ул. Советская, д. 55)
170	МУП "Рыбная Слобода"	квартальная котельная №1 (Рыбно-Слободской р-н, н.п. Рыбная Слобода, ул. Советская)
171	МУП "Рыбная Слобода"	топочная д. №6 (Рыбно-Слободской р-н, н.п. Рыбная Слобода, ул. 60 лет Октября)
172	МУП "Рыбная Слобода"	баня (Рыбно-Слободской р-н, н.п. Рыбная Слобода, ул. Октябрьская)
173	МУП "Рыбная Слобода"	топочная гаража и конторы (Рыбно-Слободской район, пгт. Рыбная Слобода, ул. З. Шаймарданов, 11)
174	МУП "Рыбная Слобода"	топочная (Рыбно-Слободской р-н, пгт. Рыбная Слобода, ул. Восточная, 52)
175	МУП "Рыбная Слобода"	топочная мечети (Рыбно-Слободской р-н, пгт. Рыбная Слобода)
176	МУП "Рыбная Слобода"	топочная д.42 (Рыбно-Слободской р-н, н.п. Рыбная Слобода, ул. З. Шаймарданова,42)

№ п/п	Наименование объекта	Почновый адрес
177	МУП "Рыбная Слобода"	топочная д. 44 (Рыбно-Слободской р-н, н.п. Рыбная Слобода, ул. З. Шаймарданова,44)
178	МУП "Рыбная Слобода"	топочная д. 46 (Рыбно-Слободской р-н, н.п. Рыбная Слобода, ул. З. Шаймарданова,46)
179	МУП "Рыбная Слобода"	топочная д. №48 (Рыбно-Слободской р-н, н.п. Рыбная Слобода, ул. З. Шаймарданова,48)
180	МУП "Рыбная Слобода"	топочная д. №78 (Рыбно-Слободской р-н, н.п. Рыбная Слобода, ул. З. Шаймарданова,78)
181	МУП "Рыбная Слобода"	топочная д. №31 (Рыбно-Слободской р-н, н.п. Рыбная Слобода, ул. Победа 31)
182	МУП "Рыбная Слобода"	котельная №2 (детский сад) (Рыбно-Слободской р-н, н.п. Рыбная Слобода, ул. З. Шаймарданова)
183	МУП "Рыбная Слобода"	котельная №3 (школа №2) (Рыбно-Слободской р-н, н.п. Рыбная Слобода, ул. 60 лет Октября)
184	МУП "Рыбная Слобода"	транспортабельная котельная РОВД (Рыбно-Слободской р-н, н.п. Рыбная Слобода, ул. Октябрьская 31)
185	ГБУ "Социальный приют для детей и подростков "Акчарлак"	котельная (Рыбно-Слободской район, с. Верхний Тимерлик, ул. Советская, д. 8А)
186	ООО "Слободское"	Зерносушилка с. Анатыш (Рыбно-Слободский район, с. Анатыш)
187	Исполнительный комитет Троицко-Урайского сельского поселения Рыбно-Слободского муниципального района Республики Татарстан	сельский дом культуры (Рыбно-Слободской р-н, с. Троицкий Урай, ул. Прикамская, 1)
188	ФГКУ "128 пожарная часть ФПС по Республике Татарстан"	пожарная часть (пгт. Рыбная Слобода, ул. Советская, 43)
189	"Пожарная охрана Республики Татарстан"	отдельный пост ППС РТ (Рыбно-Слободский р-н, с. Корноухово, ул. Районная, д.4)
190	"Пожарная охрана Республики Татарстан"	отдельный пост ППС РТ (Рыбно-Слободской р-н, с. Кутлу Букаш, ул. Шаймарданова, 1)
191	"Пожарная охрана Республики Татарстан"	отдельный пост противопожарной службы (Рыбно-Слободской район, с. Кутлу Букаш, ул. Шаймордановa, д.1)
192	"Пожарная охрана Республики Татарстан"	отдельный пост противопожарной службы (Рыбно-Слободской район, с. Корноухово, ул. Районная, д.4)
193	Индивидуальный предприниматель Салахова Алсу Мансуровна	Магазин (Рыбно-Слободский р-он, н.п. Р.Ошняк, ул Олимпийская, 20)
194	Индивидуальный предприниматель Сабиров Альфат Габдулхаевич	котельная магазина (Р. Слободской р-н, д.Б.Атмас)
195	ООО "Браин"	Ателье (РФ,РТ, Рыбно-Слободский р-он, с.Рыбная Слобода, д.45)
196	ООО Фирма "Луч"	магазин "Арыш Мае" (РТ, Рыбно-Слободский р-н, п.г.т. Рыбная Слобода, ул.

№ п/п	Наименование объекта	Почтовый адрес
		60 лет Октября, д. 8)
197	ООО "ВЕЛТОРГ Компани"	М-н "Чишма" (Рыбно-Слободский район, дер. Мам-Каз-Челны)
198	ООО "ВЕЛТОРГ Компани"	Магазин (Рыбно-Слободский р-он, с.Рыбная Слобода, ул.Ленина, д.67А)
199	Индивидуальный предприниматель Хабибуллина Наиля Гильфановна	Магазин (Рыбно-Слободский район, с.Б.Елга, ул.Октябрьская, д.1а)
200	Управление Федеральной службы государственной регистрации, кадастра и картографии по Республике Татарстан	Рыбно-Слободской отдел (Рыбно-Слободской район, с. Рыбная Слобода, ул. З. Шаймарданова, дом 31)
201	ГАОУ СПО "Рыбно-Слободский агротехнический колледж"	учебное здание (п.г.т Рыбная Слобода, ул. 60 лет Октября д. 1)
202	Глава К(Ф)Х Исмагилов Минзифар Нургалиевич	Приемный пункт молока (Рыбно-Слободский р-он, н.п. Б.Елга, ул. Советская, д.45)
203	ГАУСО "ЦСОН "Доверие-Ышаныч"" МТЗСЗ РТ в Рыбно-Слободском муниципальном районе"	адм. здание (Рыбно-Слободской район, п.г.т. Рыбная Слобода, ул. Заводская, д. 6А)
204	МУ "СОК "Дельфин"	котельная (Рыбно-Слободской район, п.г.т. Рыбная Слобода, ул. Ленина, 83 В)
205	МРО -Приход (махалля) с. Кукеево Рыбно Слободского мухтасибата ДУМ РТ	Мечеть (Рыбно-Слободский район, с. Кукеево)
206	ООО "Рыбно-Слободская продовольственная корпорация"	административное здание (Рыбно-Слободский р-н, с. Новый Арыш, ул. Школьная, д.30)
207	Индивидуальный предприниматель Садыкова Розалия Габдулбаровна	Магазин (с. Рыбная Слобода, ул. Октябрьская, д.3/8)
208	Индивидуальный предприниматель Тимофеева Миляуша Гусмановна	Магазин "Лидер" (Рыбно-Слободский р-он, с. Анатыш, ул. Центральная, д.14)
209	Индивидуальный предприниматель Тимофеева Миляуша Гусмановна	Магазин "Лидер" (с. Рыбная Слобода, ул. З.Шаймарданова, д. 1А)
210	МПРО приход храма св. апостола и евангелиста Иоанна Богослова с. Масловка Рыбно-Слободского района Казанской Епархии РПЦ (МП)	Соборная церковь (Рыбно-Слободский р-он, с. Масловка, ул. Пролетарская, 114)
211	Министерство обороны Российской Федерации	Рыбно-Слободский РВК (пгт Рыбная Слобода, ул.Шаймордановa, 29)
212	Управление Федерального казначейства по Республике Татарстан	административное здание (п.г.т.Рыбная Слобоода, ул. Банковский переулок, д.5)
213	РГУП БТИ	Административное здание (пгт.Рыбная Слобода, ул. Ленина, д. 45А)
214	Индивидуальный предприниматель Шаймарданов Ильшат Равилевич	Административное здание (пгт. Рыбная Слобода, ул. Победы, 22)
215	Индивидуальный предприниматель Гайнуллин Фарид Мансурович	Магазин "Выбор 2" (пгт. Рыбная Слобода, ул. Ленина, д. 83 В)
216	Индивидуальный предприниматель Шакирова Сария Гусмановна	Магазин (пгт. Рыбная Слобода, ул. З.Шаймордановa, 59 "а")

№ п/п	Наименование объекта	Почновый адрес
217	ММРО - Приход мечети "Букаш Нуры" Рыбно-Слободского мухтасибата ДУМ РТ	Мечеть (Рыбно-Слободский р-он, с. Кутлу Букаш, ул. Советская, д.43)
218	Исполнительный комитет Шумбутского сельского поселения Рыбно-Слободского муниципального района Республики Татарстан	котельная сельского дома культуры (Рыбно-Слободсский район, с. Шумбут, ул. Заводская, 22)

Примечание: Данные представлены Рыбно-Слободским РЭГС

Природный газ используется как топливо – для отопительных и производственных котельных, для технологических нужд промпредприятий, в животноводческом секторе; в качестве топлива – для «усадебной» застройки (бытовые котлы до 100 кВт и менее) и поквартирное отопление (в многоэтажках), а также на хозяйственно-бытовые нужды.

Работы по замене газопроводов ведутся согласно плана капитального ремонта.

Эксплуатационно-производственное управление «Приволжскгаз»

Создано в июне 1985 года.

Предприятие обеспечивает бесперебойное снабжение сжиженным и сетевым газом Лаишевский, Пестречинский и Рыбно-Слободский районы.

Коллектив управления обслуживает двести населенных пунктов.

В 1985 году в Лаишевском районе проложили экспериментальный газопровод из полиэтиленовых труб длиной 14 километров. Это было новым словом в строительстве подземных газопроводов. Еще одно новшество, внедренное специалистами Приволжскгаза: применение пленочной изоляции на клеевой основе взамен битумно-полимерной изоляции стальных труб.

5.2. Расчетные расходы газа на I очередь и на расчетный срок

Газоснабжением в Рыбно-Слободском муниципальном районе охвачены следующие категории потребителей:

1. Население (хозяйственно-бытовые и коммунальные нужды).
2. Котельные.
3. Промышленные объекты.
4. Отопление от местных генераторов тепла усадебной застройки.

Расходы газа на хозяйственно-бытовые и коммунально-бытовые нужды населения определены по укрупненным показателям потребления газа – 220 нм^3/год для сельских поселений на 1 человека в соответствии с СП 42-101-2003.

Расходы газа на нужды предприятий бытового обслуживания непроизводственного характера в размере 5% суммарного расхода газа на жилые дома.

Расходы газа на нужды центрального отопления, горячего водоснабжения жилищно-коммунального сектора и общественной застройки,

для отопления от местных генераторов тепла усадебной застройки определены в соответствии с тепловыми нагрузками, приведенными в разделе «Теплоснабжение».

В качестве основного топлива для всех источников теплоты является природный газ.

Данные расхода газа за последние 5 лет по Рыбно-Слободскому муниципальному району представлены в таблице 5.2.1.

Фактический объем потребления природного газа по Рыбно-Слободскому району, (млн.куб.м)

Таблица 5.2.1

№ п/п	Населенный пункт	2007 млн.м3	2008 млн.м3	2009 млн.м3	2010 млн.м3	2011 млн.м3
	Анатышское СП					
1	Анатыш	804355	767355	746326	723064	718871
2	Шиланка	101512	90141	91718	89614	89377
		905867	**857496**	**838043**	**812678**	**808248**
	Б.Елгинский СП					
3	Большая Елга	1020117	981957	999029	961428	983879
4	Собакаево	186671	170963	185455	177962	191084
		1206788	**1152919**	**1184484**	**1139390**	**1174963**
	Б.Кульгинский СП					
5	Большая Кульга	480097	438801	427162	398893	382608
6	Дон-Урай	175699	160342	148594	145897	139377
7	Малая Кульга	58465	52337	49475	50251	44667
8	Осиновка	67208	59110	49240	49200	54019
		781469	**710591**	**674471**	**644242**	**620671**
	Б.Машлякское СП					
9	Бикчураево	141533	142053	149546	151325	165795
10	Большой Машляк	298085	291676	310134	316579	355788
11	Верхний Машляк	120278	123902	134498	134053	148205
		559896	**557631**	**594178**	**601957**	**669789**
	Б.Ошняковское СП					
12	Большой Ошняк	386283	356370	354823	339064	340695
13	Малый Ошняк	345024	314042	307689	307332	285297
		731307	**670411**	**662512**	**646397**	**625992**
	Б.Салтанское СП					
14	Большой Салтан	**288414**	**283295**	**280722**	**287862**	**290127**
	Б.Чукаевский СП					
15	Балыклы-Чукаево	385161	349956	337353	319552	341068
16	Крещенные Казыли	113313	106069	105550	108891	107711
17	Старый Арыш	380359	351416	342951	343319	359959
		878833	**807442**	**785854**	**771762**	**808738**
	Бетьковское СП					
18	Бетьки	257935	241626	242372	229926	241679
19	Дикое Поле	38788	36242	36460	33536	35622
20	Малый Атмас	211726	195040	184803	185731	178691
21	Янчиково	148600	140022	127407	128725	129855
		657049	**612929**	**591041**	**577918**	**585847**

№ п/п	Населенный пункт	2007 млн.м3	2008 млн.м3	2009 млн.м3	2010 млн.м3	2011 млн.м3
	Биектауское СП					
22	Биектау	672914	684591	683998	702605	739079
23	Татарское Мордово	82750	83930	89416	91521	98251
24	Челныбаш	64460	65326	64698	70966	78234
25	Яна Сала	229573	229015	225565	227365	244478
		1049697	**1062862**	**1063677**	**1092457**	**1160042**
	К.Букашское СП					
26	Кутлу-Букаш	1185171	1142522	1165755	1172333	1213100
27	Мамли Козяково Челны	175254	179167	179240	183385	191574
28	Сатлыган	31904	29999	29454	27245	25195
29	Тябердино Челны	465158	474165	453062	472702	500400
		1857487	**1825853**	**1827511**	**1855665**	**1930269**
	К.Челнинское СП					
30	Бирдебяк	115614	106385	107612	101613	108438
31	Иванаево	155191	158215	153283	157419	170403
32	Козяково-Челны	247843	239434	232899	229597	242983
33	Уреево-Челны	56957	53061	58175	55321	59289
		575605	**557095**	**551969**	**543950**	**581113**
	Корноуховское СП					
34	Зюзино	22738	20259	19738	23075	21910
35	Корноухово	558225	531123	522549	493006	478952
36	Наумовка	3780	3593	3470	4050	4400
37	Шетнево-Черемышево	73942	66847	60090	58801	60499
		658685	**621822**	**605847**	**578932**	**565761**
	Кугарчинское СП					
38	Зангарь Куль	135862	124471	127253	119389	123089
39	Кугарчино	957933	913174	970963	983639	1027536
		1093795	**1037645**	**1098216**	**1103028**	**1150625**
	Кукеевское СП					
40	Кукеево	**626931**	**579392**	**605876**	**586493**	**622381**
	Масловское СП					
41	Масловка	**827729**	**776037**	**806223**	**783858**	**825786**
	Н.Арышское СП					
42	Новый Арыш	**752963**	**712319**	**748093**	**725897**	**705252**
	Н.Тимерликовское СП					
43	Верхний Тимерлек	775494	721255	698868	691742	712545
44	Нижний Тимерлик	578358	537598	526722	522424	503520
		1353851	**1258853**	**1225590**	**1214166**	**1216066**
	Полянское СП					
45	Полянка	**982557**	**934347**	**948212**	**950758**	**938609**
	Р.Ошняковское СП					
46	Русский Ошняк	**521180**	**491699**	**483333**	**448273**	**448376**
	Р.Слобода пгт					
47	Рыбная Слобода	**7797031**	**7578677**	**7855341**	**7789492**	**8128494**
	С.Горское СП					
48	Камский	13368	13570	20209	11350	19043
49	Сорочьи Горы	125628	130121	128233	143799	168276
		138996	**143691**	**148442**	**155149**	**187319**

№ п/п	Населенный пункт	2007 млн.м3	2008 млн.м3	2009 млн.м3	2010 млн.м3	2011 млн.м3
	Т.Урайское СП					
50	Гремячка	73051	81297	79969	77883	90358
51	Троицкий Урай	515381	506682	512674	501362	522749
		588432	**587979**	**592643**	**579244**	**613106**
	Урахчинское СП					
52	Мельничный Починок	196380	188981	189601	188310	188585
53	Пр.Лесничество	42555	38351	40462	40142	45040
54	Урахча	322696	299421	307561	300504	292341
		561631	**526754**	**537623**	**528957**	**525966**
	Ш.Тулушский СП					
55	Н.ИРГА	208895	209504	195616	200132	196374
56	Шетнево-Тулуши	250008	243077	239010	240315	242771
		458903	**452581**	**434626**	**440448**	**439146**
	Шеморбашское СП					
57	Алан-Полян	99344	96066	97638	96043	100052
58	Лесхоз	63374	62366	66127	70109	77199
59	Тавларово	160691	157799	155376	144471	156413
60	Шеморбаш	142699	136914	135246	136645	150133
		466108	**453146**	**454387**	**447269**	**483798**
	Шумбутское СП					
61	Шестая Речка	86468	87373	81881	87462	91608
62	Шумбут	247561	231063	237134	243072	261021
		334029	**318436**	**319015**	**330534**	**352629**
	Шумковский СП					
63	Большое Атмас	170283	154566	157417	151758	151912
64	Качкалак	9255	5866	5390	5048	2646
65	Хутор	81256	80863	79012	79706	87743
66	Шумково	246768	232250	235076	233120	228464
		507561	**473545**	**476895**	**469633**	**470765**
	Юлсубинский СП					
67	Юлсубино	498962	468758	485807	502422	504258
68	Ямашево	427055	402285	426069	430133	439717
		926017	**871043**	**911876**	**932554**	**943975**
	Итого	***28088812***	***26916490***	***27306702***	***27038961***	***27873853***

Примечание: Данные представлены Рыбно-Слободским РЭГС

Потребность в газе на коммунально-бытовые нужды населения представлены в таблице 5.2.1. Потребность в газе на отопление представлена в таблице 5.2.2. Перспективные показатели газификации жилого фонда представлены в таблице 5.2.3.

Таблица 5.2.2

№ п/п	Наименование сельских поселений	Годовой расход газа, тыс. нм^3/год	
		I-я очередь (2020 год)	Расчетный срок (2035 год)
1	***пгт Рыбная-Слобода***	1462,627	1639,88
	Сельские поселения		

Таблица 5.2.2

№ п/п	Наименование сельских поселений	Годовой расход газа, тыс. нм^3/год	
		I-я очередь (2020 год)	**Расчетный срок (2035 год)**
1	Анатышское	122,69	122,69
2	Балыклы-Чукаевское	120,80	120,80
3	Бетьковское	78,07	78,07
4	Биектауское	212,6	212,6
5	Большеелгинское	161,3	161,3
6	Большекульгинское	93,7	93,7
7	Большемашлякское	116,34	116,34
8	Большеошнякское	87,17	87,17
9	Большесалтанское	43,93	43,93
10	Козяково-Челнинское	95,40	95,40
11	Корноуховское	103,81	103,81
12	Кугарчинское	172,28	172,28
13	Кукеевское	97,98	97,98
14	Кутлу-Букашское	346,78	346,78
15	Масловское	120,46	120,46
16	Нижнетимерлекское	190,64	190,64
17	Новоарышское	115,99	115,99
18	Полянское	142,59	143,63
19	Русско-Ошнякское	82,19	82,19
20	Сорочье-Горское	10,47	10,47
21	Троицко-Урайское	90,08	90,08
22	Урахчинское	86,99	86,99
23	Шемординское	82,19	82,19
24	Шетнево-Тулушское	57,31	57,31
25	Шумбутское	90,26	90,26
26	Шумковское	43,24	43,24
27	Юлсубинское	165,07	165,07
	Итого по району	**4592,96**	**4771,25**

Перспективные показатели газификации.
Увеличение жилого фонда (новое строительство)

Таблица 5.2.3

2020 г.	**2035 г.**
пгт Рыбная Слобода	
S=51,87 тыс. м^2 Расход газа составляет: q=51,87 х 8,5 м^3/мес х 12=5290,7тыс. м^3/год	S= 104,42тыс. м^2 Расход газа составляет: q=104,42 х 8,5 м^3/мес х 12=10650тыс. м^3/год
1. Анатышское СП	
S=5,02 тыс. м^2 Расход газа составляет: q= 5,02х 8,5 м^3/мес х 12= 512,04тыс. м^3/год	S= 2,47тыс. м^2 Расход газа составляет: q=2,47 х 8,5 м^3/мес х 12=251,94 тыс. м^3/год
2. Балыклы-Чукаевское СП	
S=3,31тыс. м^2 Расход газа составляет: q=3,31 х 8,5 м^3/мес х 12= 337,62тыс. м^3/год	S=1,70 тыс. м^2 Расход газа составляет: q=1,70 х 8,5 м^3/мес х 12= 173,4тыс. м^3/год

Таблица 5.2.3

2020 г.	**2035 г.**
3. Бетьковское СП	
S= 1,47тыс. м^2 Расход газа составляет: q=1,47 х 8,5 м^3/мес х 12= 149,94тыс. м^3/год	S=0,28тыс. м^2 Расход газа составляет: q=0,28 х 8,5 м^3/мес х 12=28,56 тыс. м^3/год
4. Биектауское СП	
S= 0,61тыс. м^2 Расход газа составляет: q=0,61х 8,5 м^3/мес х 12=62,22 тыс. м^3/год	S= 2,97тыс. м^2 Расход газа составляет: q=2,97х 8,5 м^3/мес х 12=302,94тыс. м^3/год
5. Большеелгинское СП	
S= 5,02 тыс. м^2 Расход газа составляет: q=5,02 х 8,5 м^3/мес х 12=512,04 тыс. м^3/год	S= 2,51 тыс. м^2 Расход газа составляет: q=2,51 х 8,5 м^3/мес х 12= 256,02тыс. м^3/год
6. Большекульгинское СП	
S= 3,90тыс. м^2 Расход газа составляет: q=3,90х 8,5 м^3/мес х12=397,8тыс. м^3/год	S=0,98тыс. м^2 Расход газа составляет: q=0,98 х 8,5 м^3/мес х12=99,96 тыс. м^3/год
7. Большемашлякское СП	
S= 0,66тыс. м^2 Расход газа составляет: q=0,66 х 8,5 м^3/мес х 12= 67,32тыс. м^3/год	S= 1,27тыс. м^2 Расход газа составляет: q=1,27 х 8,5 м^3/месс х 12=129,54тыс. м^3/год
8. Большеошнякское СП	
S=0,92тыс. м^2 Расход газа составляет: q=0,92 х 8,5 м^3/мес х 12=93,84 тыс. м^3/год	S= 0,03 тыс. м^2 Расход газа составляет: q=0,03х 8,5 м^3/мес х 12=3,06тыс. м^3/год
9. Большесалтанское СП	
S= 0,00 тыс. м^2 Расход газа составляет: q=0,00х 8,5 м^3/мес х 12=0,00 тыс. м^3/год	S= 0,00тыс. м^2 Расход газа составляет: q= 0,00х 8,5 м^3/мес х12=0,00 тыс. м^3/год
10. Козяково-ЧелнинскоеСП	
S= 0,84 тыс. м^2 Расход газа составляет: q=0,84 х 8,5 м^3/мес х 12= 85,68тыс. м^3/год	S=0,04 тыс. м^2 Расход газа составляет: q= 0,04х 8,5 м^3/мес х 12= 4,08тыс. м^3/год
11. Корноуховское СП	
S= 0,62 тыс. м^2 Расход газа составляет: q= 0,62х 8,5 м^3/мес х 12= 63,24тыс. м^3/год	S=1,47тыс. м^2 Расход газа составляет: q= 1,47х 8,5 м^3/мес х12= 149,94тыс. м^3/год
12. Кугарчинское СП	
S= 7,95 тыс. м^2 Расход газа составляет: q= 7,95х 8,5 м^3/мес х 12=810,9 тыс. м^3/год	S=3,32тыс. м^2 Расход газа составляет: q= 3,32х 8,5 м^3/мес х 12= 338,64тыс. м^3/год
13. Кукеевское СП	
S= 1,19 тыс. м^2 Расход газа составляет: q= 1,19х 8,5 м^3/мес х 12=121,38 тыс. м^3/год	S= 0,00 тыс. м^2 Расход газа составляет: q=0,00 х 8,5 м^3/мес х 12=0,00 тыс. м^3/год
14. Кутлу-Букашское СП	
S=9,73 тыс. м^2 Расход газа составляет: q= 9,73х 8,5 м^3/мес х12= 992,46тыс. м^3/год	S= 13,89 тыс. м^2 Расход газа составляет: q= 13,89х 8,5 м^3/мес х12= 1416,8тыс. м^3/год
15. Масловское СП	

Таблица 5.2.3

2020 г.	**2035 г.**
S=9,96 тыс. м^2 Расход газа составляет: q= 9,96х 8,5 м^3/мес х 12=1015,92тыс. м^3/год	S= 0,30 тыс. м^2 Расход газа составляет: q= 0,30х 8,5 м^3/мес х 12= 30,6тыс. м^3/год
16. Нижнетимерлекское СП	
S= 1,30 тыс. м^2 Расход газа составляет: q=1,30 х 8,5 м^3/мес х 12= 132,6тыс. м^3/год	S=1,81тыс. м^2 Расход газа составляет: q=1,81х 8,5 м^3/мес х 12= 184,62тыс. м^3/год
17. Новоарышское СП	
S=2,13тыс. м^2 Расход газа составляет: q=2,13х 8,5 м^3/мес х12= 217,26тыс. м^3/год	S=1,50 тыс. м^2 Расход газа составляет: q=1,50х 8,5 м^3/мес х 12=153тыс. м^3/год
18. Полянское СП	
S=3,77тыс. м^2 Расход газа составляет: q=3,77х 8,5 м^3/мес х12=384,54 тыс. м^3/год	S=6,85 тыс. м^2 Расход газа составляет: q=6,85х 8,5 м^3/мес х 12=698,7тыс. м^3/год
19. Русско-Ошнякское СП	
S=12,01тыс. м^2 Расход газа составляет: q=12,01х 8,5 м^3/мес х12=1225,02 тыс. м^3/год	S=2,53 тыс. м^2 Расход газа составляет: q=2,53х 8,5 м^3/мес х 12=258,06тыс. м^3/год
20. Сорочье-Горское СП	
S=0,00тыс. м^2 Расход газа составляет: q=0,00х 8,5 м^3/мес х12=0,00 тыс. м^3/год	S=0,05 тыс. м^2 Расход газа составляет: q=0,05х 8,5 м^3/мес х 12=5,1тыс. м^3/год
21. Троицко-Урайское СП	
S=4,83тыс. м^2 Расход газа составляет: q=4,83х 8,5 м^3/мес х12= 492,66тыс. м^3/год	S=3,08тыс. м^2 Расход газа составляет: q=3,08х 8,5 м^3/мес х 12=314,16тыс. м^3/год
22. Урахчинское СП	
S=3,75тыс. м^2 Расход газа составляет: q=3,75х 8,5 м^3/мес х12= 382,5тыс. м^3/год	S=0,29 тыс. м^2 Расход газа составляет: q=0,29х 8,5 м^3/мес х 12=29,58тыс. м^3/год
23. Шеморбашское СП	
S=3,94тыс. м^2 Расход газа составляет: q=3,94х 8,5 м^3/мес х12=401,88 тыс. м^3/год	S=0,00 тыс. м^2 Расход газа составляет: q=0,00х 8,5 м^3/мес х 12=0,00тыс. м^3/год
24. Шетнево-Тулушское СП	
S=0,05тыс. м^2 Расход газа составляет: q=0,05х 8,5 м^3/мес х12=5,1 тыс. м^3/год	S=0,00 тыс. м^2 Расход газа составляет: q=0,00х 8,5 м^3/мес х 12=0,00тыс. м^3/год
25. Шумбутское СП	
S=0,32тыс. м^2 Расход газа составляет: q=0,32х 8,5 м^3/мес х12= 32,64тыс. м^3/год	S=0,02 тыс. м^2 Расход газа составляет: q=0,02х 8,5 м^3/мес х 12=2,04тыс. м^3/год
26. ШумковскоеСП	
S=1,02тыс. м^2 Расход газа составляет: q=1,02х 8,5 м^3/мес х12=104,04тыс. м^3/год	S=0,21 тыс. м^2 Расход газа составляет: q=0,21х 8,5 м^3/мес х 12=21,42тыс. м^3/год
27. Юлсубинское СП	
S=4,14тыс. м^2	S=1,03 тыс. м^2

Таблица 5.2.3

2020 г.	2035 г.
Расход газа составляет: q=4,14х 8,5 м^3/мес х12= 422,28тыс. м^3/год	Расход газа составляет: q=1,03х 8,5 м^3/мес х 12=105,06тыс. м^3/год
Итого: 14313,02тыс. м^3/год	**Итого: 14607,22 тыс. м^3/год**

Усадебная + блокированная застройка – это частные дома, где газ необходим: для отопления, ГВС и на коммунально-бытовые нужды. По нормативу (СНиП 41-01-2003) на 1 м^2 площади отопления – газа в среднем требуется – 8,5 м^3/месяц. Расходы газа в год считать по срокам строительства.

Перспективные показатели потребления топлива (природного газа) существующими котельными

Таблица 5.2.4

№ пп	Адрес котельной	Марка котла	Кол-во котлов	Потребление газа нм^3/час тыс.нм^3/год	
				2020 г.	2035 г.
Котельные, находящиеся на балансе ООО «Рыбно-Слободские МПП ЖКХ»					
1	Котельная №1 ул.Советская	КВ-0,93	2	21,06 53,71	21,06 53,71
2	Котельная №3 ул.60 лет Октября	«Факел-Г»	4	46,74 119,30	46,74 119,30
3	Котельная бани	Буркхам	4	46,74 119,30	46,74 119,30
4	Котельная спортивного комплекса.	Вудерус	2	46,74 119,30	46,74 119,30
5	Топочная ул.З.Шаймарданова 46	КСГ-80	2	21,06 53,71	21,06 53,71
6	Топочная ул.З.Шаймарданова 48	КСГ-80	2	19,10 48,89	19,10 48,89
7	Топочная ул.З.Шаймарданова 44	КСГ-80	2	19,10 48,89	19,10 48,89
8	Топочная ул.З.Шаймарданова 42	КСГ-80	2	19,10 48,89	19,10 48,89
9	Топочная ул.З.Шаймарданова 78	«Хопёр»	2	19,10 48,89	19,10 48,89
10	Топочная ул.Победа 31	КЧМ-5	2	19,10 48,89	19,10 48,89
11	60 лет Октября д.6	КЧМ-5	2	19,10 48,89	19,10 48,89
12	Котельная РОВД	КВТ-500	2	23,37 59,65	23,37 59,65

5.3. Перспективные показатели сельскохозяйственного производства

Согласно данным, предоставленным Управлением сельского хозяйства и продовольствия Рыбно-Слободского муниципального района, в районе не предполагаются мероприятия по капитальному строительству. На перспективу до 2035 г. будет необходимо систематическое проведение мероприятий по капитальному ремонту на всех объектах. Это позволит

улучшить условия содержания животных, условия труда работников ферм и в конечном итоге повысит эффективность производства продукции сельскохозяйственной отрасли района.

В рамках республиканской целевой программы «Развитие семейных ферм в Республике Татарстан на 2010-2012 годы» предусмотрено развитие и распространение семейных животноводческих ферм на базе КФХ. На стадии разработки схемы территориального планирования района размещение семейных ферм не представляется возможным.

5.4. Газоснабжение новых жилых кварталов развивающихся поселков Рыбно-Слободского муниципального района

На 2011-2020, 2020-2035 годы планируется газоснабжение жилых домов со строительством распределительных сетей низкого давления и газораспределительных пунктов, блочно-модульных котельных со строительством сетей высокого и среднего давлений в пгт. Рыбная Слобода

5.5. Организационно-технические мероприятия Рыбно-Слободского муниципального района

В 2011-2020, 2020-2035 годах планируется выполнение следующих организационно-технических мероприятий:

1. Приведение зон минимально допустимых расстояний и охранных зон транзитных трубопроводов к требованиям нормативно-технических документов (в границах Рыбно-Слободского муниципального района).
2. Повышение экономической эффективности газотранспортной системы Рыбно-Слободского муниципального района. Внедрение ресурсосберегающих технологий.
3. Организация системы мониторинга внедрения и совершенствования диспетчеризации и автоматизации управления районными сетями и сооружениями траспортировки и распредения природного газа.
4. Повсеместное внедрение приборов учета потребляемого природного газа.
5. Совершенствование системы мониторинга выполнения регламентов по проведению ремонтных и профилактических работ районных сетей и сооружений транспортировки и распределения природного газа.
6. Разработка муниципальной программы по переводу автомобильного транспорта и сельскохозяйственной техники на сжиженный газ.

Трассы существующих магистральных газопроводов, местоположение газораспределительных станций и ГРП показаны на листе 2 «Карта сетей теплоснабжения и газоснабжения Рыбно-Слободского муниципального района» М 1:50 000.

Трассы межпоселковых газопроводов высокого давления также показаны на схеме, не показаны только трассы газопровода низкого давления.

6. ТЕПЛОСНАБЖЕНИЕ

6.1. Существующее положение

Теплоснабжение населенных пунктов Рыбно-Слободского муниципального района децентрализованное.

В наиболее крупных селах отопление многоэтажной (1-3эт.) многоквартирной жилой застройки; объектов социально-культурного, торгового, коммунально-бытового и административного назначения осуществляется от производственно-отопительных и квартальных котельных.

Теплоснабжение объектов АПК осуществляется от производственно-отопительных котельных.

Теплоснабжение индивидуальной жилой застройки с приквартирными приусадебными участками – автономное, от поквартирных источников (индивидуальные источники теплоснабжения: электронагревательные установки; печи).

Основные характеристики системы теплоснабжения по состоянию 2011 года

1. Число источников теплоснабжения (все работают на природном газе), шт.	12
2. Установленная мощность, Гкал/час	8,4
3. Количество котлов, ед.	33
4. Протяженность сетей, км.	3
5. Произведено тепловой энергии, всего, Гкал	8900
6. Отпущено тепловой энергии, всего, Гкал	8840
в том числе:	
6.1.Населению, Гкал	3890
6.2.Бюджетофинансируемым организациям, Гкал	4950
7. Потеря тепловой энергии, Гкал	-

Данные предоставлены: ООО «Рыбно-Слободские МПП ЖКХ»

Основные характеристики существующих котельных Рыбно-Слободского муниципального района

Таблица 6.1.1

№ п/п	Адрес котельной	Марка котла	Кол-во котлов
1	Котельная №1 ул.Советская	КВ-0,93	2
2	Котельная №3 ул.60 лет Октября	«Факел-Г»	4
3	Котельная бани	Буркхам	4
4	Котельная спортивного комплекса.	Вудерус	2
5	Топочная ул.З.Шаймарданова 46	КСГ-80	2
6	Топочная ул.З.Шаймарданова 48	КСГ-80	2
7	Топочная ул.З.Шаймарданова 44	КСГ-80	2
8	Топочная ул.З.Шаймарданова 42	КСГ-80	2

№ п/п	Адрес котельной	Марка котла	Кол-во котлов
9	Топочная ул.З.Шаймарданова 78	«Хопёр»	2
10	Топочная ул.Победа 31	КЧМ-5	2
11	60 лет Октября д.6	КЧМ-5	2
12	Котельная РОВД	КВТ-500	2

Данные предоставлены: ООО «Рыбно-Слободские МПП ЖКХ»

6.2. Исходные данные для расчета тепловых нагрузок по ОВ и ГВС

Исходными данными для расчета тепловых нагрузок являются:

$T_о$= минус 32^0С – усредненная расчетная температура наружного воздуха для проектирования отопления;

$T_{вн}$=20^0С – усредненная температура внутреннего воздуха отапливаемых зданий;

$T_{ср}$= минус $4,3^0$С – средняя температура наружного воздуха за период со среднесуточной температурой воздуха $\leq 10^0$С.

Отопительный период для Рыбно-Слободского района составляет 229 суток (данные СНиП 23-01-99 «Строительная климатология»).

Расчетные расходы тепла на нужды отопления, вентиляции и горячего водоснабжения жилой и общественно-административной застройки определены в соответствии:

СНиП 41-02-2003 «Тепловые сети».

Значение удельных показателей расчетного расхода тепла на отопление жилых зданий на 1 м^2, общей площади квартир q_0 (Вт/м^2) по периодам развития и этажности здания приняты из статьи «Обоснование расчета удельных показателей расхода тепла на отопление разноэтажных жилых зданий».

6.3.Формулы для определения тепловых нагрузок по ОВ и ГВС

Значение удельных показателей расчетного расхода тепла на отопление жилых зданий на 1 м^2, общей площади квартир q_0 (Вт/м^2) по периодам развития и этажности здания приняты из статьи АВОК «Обоснование расчета удельных показателей расхода тепла на отопление разноэтажных жилых зданий» приняты:

Для зданий строительства до 1995 года	
- 1-3 эт. индивидуальные	- 201,8Вт/м^2
Для зданий строительства после 2000 года	
- 1-3 эт. индивидуальные	- 92,4 Вт/м^2

Формулы для определения тепловых нагрузок на ОВ и ГВС.

1.Максимальный тепловой поток МВт (Гкал/час) отопление жилых зданий

$$Q_{max=}A_p \cdot q_0 \cdot 10^{-6},$$

где A_p – общая площадь жилья в м^2.

2. Годовой расход теплоты на отопление – МВт/ Гкал/час

$$Q_{от}^{год} = Q_{omax} \times \left(\frac{t_i - t_m}{t_i - t_0}\right) \times 24 \times z_0$$

где t_i=20 ^{0}С средняя расчетная температура внутреннего воздуха отапливаемого здания (для $t_н$=-32 ^{0}С).

t_m – средняя температура наружного воздуха за расчетный период, t_m=-4,6 (СНиП 23-01-99 «Строительная климатология»).

24 – продолжительность работы системы отопления в сутки, час

z_0=229 суток - продолжительность работы системы отопления за расчетный период, СНиП 23-01-99 – для пгт Рыбная Слобода.

3.Максимальный тепловой поток на отопление МВт (Гкал/час) общественно-деловой застройки определен по формуле укрупненных расчетов:

$$Q_{max}=a \cdot q_0 \cdot V_н (t_i-t_0) \cdot 10^{-6}, \text{ где}$$

а – поправочный коэффициент, учитывающий район строительства здания.

q_0 – удельная отопительная характеристика здания при t_0=-32^{0}С , Вт/(м^3 ^{0}С),

$V_н$ – объем здания по наружному обмеру выше отметки ±0,00 (надземная часть), м^3.

t_i – средняя температура внутреннего воздуха для зданий различного назначения.

t_0 =-32^{0}С – расчетная температура наружного воздуха для проектирования отопления.

4. Расчетный расход теплоты на вентиляцию, МВт, общественно-деловой застройки определяется по формуле для укрупненных расчетов:

$$Q_В^{час}=V_н \cdot q_в \cdot (t_i-t_0) \text{ , где}$$

$V_н$ –объем здания по наружному обмеру, м^3,

$q_в$ – удельная вентиляционная характеристика, Вт/ (м^3 ^{0}С) [ккал/(чм^3 ^{0}С)].

t_i – средняя температура внутреннего воздуха вентилируемых помещений здания, ^{0}С,

t_0=-32 ^{0}С – расчетная температура наружного воздуха.

Годовой расход тепла на вентиляцию определяется по формуле:

$$Q_в^{год} = Q_в^{час} \times \left(\frac{t_i - t_m}{t_i - t_0}\right) \times n_в \times z_в$$

n_B – усредненное число часов работы системы вентиляции в течении суток (но не менее 16 часов),

z_B – продолжительность работы системы вентиляции за расчетный период.

Для расчета поз. 3 и поз. 4 использовались «Методические указания …» (издание 4-ое, Москва, 2022 г.) под редакцией ГУП Академия коммунального хозяйства им. К.Д.Памфилова.

5.Средний тепловой поток, B_m, на горячее водоснабжение жилых и общественных зданий

$$Q_{hm}=(1.2m \cdot (a+b) \cdot (55-t))/24 \cdot 3,6 – C$$

или $Q_{hm}=q_n \cdot m$, где m – число человек

q_n – укрупненный показатель среднего теплового потока на горячее водоснабжение,

q_n = 247 Вт – на одного человека, проживающего в здании с горячим водоснабжением, при средней, за отопительный период, норме расхода воды при температуре 55^0C на горячее водоснабжение в сутки на 1 человека, проживающего в здании с горячим водоснабжением – 85 л/сут.

q_n = 320 Вт – на одного человека, проживающего в здании с горячим водоснабжением с учетом потребления в общественных зданиях.

6.Максимальный тепловой поток, Вт, на горячее водоснабжение жилых и общественных зданий

$$Q_{hmax}=2.4 \cdot Q_{hm}$$

СНиП 2.04.07-86* стр. 3, 30, 31 (приложение 3).

$$Q_{гв/год}=(1+k) \cdot П \cdot Q_{гв} \cdot [z_{от}+b \cdot (350-z_{от})]$$

k – коэффициент неравномерности потребления воды, k=0.15

П – продолжительность работы системы горячего водоснабжения в часах за сутки

$z_{от}$ – продолжительность работы системы отопления в сутках

b – коэффициент уменьшения расхода горячего водоснабжения в летний период, b=0,8.

6.4.Развитие системы теплоснабжения Рыбно-Слободского муниципального района

В настоящее время в райцентре действует система централизованного теплоснабжения от двух котельных

Кроме того, в пгт.Рыбная Слобода имеется 6 топочных обеспечивающих теплом многоквартирные жилые дома и 8 котельных на производственных объектах и предприятиях райцентра. (общей мощностью Гкал/час) и муниципальных (общей мощностью Гкал/час) котельных.

Централизованное теплоснабжение двух котельных обеспечивает теплом 22 жилых дома общей площадью и общественная застройка. Сохраняемая усадебная и новая коттеджная застройка централизованным теплоснабжением не обеспечивается (имеет децентрализованное теплообеспечение от индивидуальных котлов). Новостройка многоквартирных жилых домов в западной части п.г.т. Рыбная Слобода ,которые строятся ГЖФ при Президенте РТ обеспечивается теплом индивидуальными двухконтурными котлами.

Предприятие эксплуатирует на основании договора безвозмездного пользования следующие котельные и топочные:

Котельная №1 по ул.Советская – общей мощностью 1,6 Гкал/час, установлены два котла КВ-0,93 мощностью по 0,8 Гкал/час. Расчетная присоединенная нагрузка составляет 0,5 Гкал/час, следовательно имеется резерв 1,1 Гкал/час. Расчетный расход газа составляет 480 тыс.м^3 за отопительный период, узел учета природного газа электронный, коммерческий Е-100, СПГ-741. Протяженность тепловых сетей составляет 1,5 км., ветхих нет. Химводоподготовка установлена.

Котельная №3 по ул.60 лет Октября – общей мощностью 3,44 Гкал/час, установлены 4 котла «Факел» мощностью 0,86 Гкал/час. Расчетная присоединенная нагрузка составляет 0,46 Гкал/час, следовательно имеется резерв 2,98 Гкал/час. Расчетный расход газа составляет 600 тыс.м^3 за отопительный период, узел учета природного газа электронный, коммерческий СГ-16М-100, «Сириус». Протяженность тепловых сетей составляет 1,2 км, ветхих 0,2 км. Химводоподготовка установлена.

В связи с большим резервом мощности котельной, превышающий присоединенную нагрузку в 7 раз, необходимо рассмотреть вопрос о реконструкции котельной с заменой котлов, на меньшее количество и на более эффективные котлы с КПД не менее 90%.

Котельная по ул.З.Шаймарданова (баня) – установлены 4 котла «Буркхам» мощностью по 0,3 Гкал/час. Расчетный расход газа составляет 50 тыс.м^3 за год, узел учета природного газа Е-16. Химводоподготовка установлена.

Топочная к жилому дому №46 по ул. З.Шаймарданова – установлены 2 котла КСГ-80 мощностью по 0,08 Гкал/час. Расчетная присоединенная нагрузка составляет 0,03 Гкал/час. Расчетный расход газа составляет 45

тыс.м^3/год, узел учета природного газа G-10 – 2 шт.. Химводоподготовка не установлена. Протяженность тепловых сетей составляет 0,01 км.

Топочная к жилому дому №48 по ул.З.Шаймарданова – установлены 2 котла КСГ-80 мощностью по 0,08 Гкал/час. Расчетная присоединенная нагрузка составляет 0,03 Гкал/час. Расчетный расход газа составляет 46 тыс.м^3/год, узел учета природного газа G-10 – 2 шт.. Химводоподготовка не установлена. Протяженность тепловых сетей составляет 0,03 км.

Топочная к жилому дому №42 по ул.З.Шаймарданова – установлены 2 котла КСГ-80 мощностью по 0,08 Гкал/час. Расчетная присоединенная нагрузка составляет 0,03 Гкал/час. Расчетный расход газа составляет 45 тыс.м^3/год, узел учета природного газа G-10 – 2 шт. Протяженность тепловых сетей составляет 0,03 км. Химводоподготовка не установлена.

Топочная к жилому дому №44 по ул.З.Шаймарданова – установлены 2 котла КСГ-80 мощностью по 0,08 Гкал/час. Расчетная присоединенная нагрузка составляет 0,03 Гкал/час. Расчетный расход газа составляет 45 тыс.м^3/год, узел учета природного газа G-10 – 2 шт. Протяженность тепловых сетей составляет 0,03 км. Химводоподготовка не установлена.

Топочная к жилому дому №78 по ул.З.Шаймарданова – установлены 2 котла «Хопёр» мощностью по 0,08 Гкал/час. Расчетная присоединенная нагрузка составляет 0,03 Гкал/час. Расчетный расход газа составляет 45 тыс.м^3/год, узел учета природного газа G-10 – 2 шт. Протяженность тепловых сетей составляет 0,03 км. Химводоподготовка не установлена.

Топочная к жилому дому №31 по ул.Победа – установлены 2 котла КЧМ-5 (7 секционный) мощностью по 0,08 Гкал/час. Расчетная присоединенная нагрузка составляет 0,03 Гкал/час. Расчетный расход газа составляет 40 тыс.м^3/год, узел учета природного газа G-10 – 2 шт. Протяженность тепловых сетей составляет 0,03 км. Химводоподготовка не установлена.

Топочная к жилому дому 60 лет Октября д.6 – установлены 2 котла КЧМ-5 (7 секционный) мощностью по 0,04 Гкал/час. Расчетная присоединенная нагрузка составляет 0,014 Гкал/час. Расчетный расход газа составляет 40 тыс.м^3/год, узел учета природного газа G-6 – 1 шт. Химводоподготовка не установлена.

Котельные не оснащены приборами учета отпуска тепловой энергии. Их установка обеспечит предприятие дополнительными данными для взаиморасчетов и урегулирования тарифов.

Существующая общественно-коммунальная застройка получает тепло от центральных котельных, от встроенных и отдельно-стоящих отопительных миникотельных.

Отопление собственных зданий промышленных предприятий осуществляется от миникотельных с бытовыми котлами мощностью до 200 кВт, работающих на природном газе.

Тепловые сети от котельных в основном стальные двух трубные подземные. По материалам теплового хозяйства ООО «Рыбно-Слободские

МПП ЖКХ» протяженность существующих тепловых сетей от централизованных источников тепла к существующим секционным 2-х этажным жилым домам и общественным зданиям и сооружениям составляет 3 км.

Случаев аварийности в эксплуатации теплового хозяйства не имелось. Расход воды в системах теплоснабжения не значительный и на себестоимость услуг практически не влияет.

Для сокращения тепловых и электрических потерь необходимо в кратчайшие сроки модернизировать существующее устаревшее оборудование, а именно котлов и насосов в котельных и топочных

Увеличение объемов выработки тепловой энергии существующими котельными №1 и №3 в райцентре не предвидится, так как увеличение площадей жилого фонда прогнозируется за счет строительства индивидуальных домов. Многоквартирные дома строятся заказчиком ГЖФ при президенте РТ, в них предусматривается установка в квартирах индивидуальных двухконтурных котлов. Подключение их к централизованным котельным является неэффективным из–за большой удаленности строительных площадок.

Целесообразности введения новых генерирующих мощностей для выработки тепловой энергии не имеется. Две имеющиеся котельные имеют резерв мощностей, поэтому дефицита тепловой энергии в райцентре не имеется. При строительстве и вводе в эксплуатацию объектов в центральной части возможно их подключение к существующим котельным. Согласно генплана строительство жилья предполагается на окраинах райцентра. Соответственно объекты социальной значимости будут возводиться на новых жилплощадках. Отопление таких объектов целесообразно автономными модульными котельными.

6.5. Сельское хозяйство Рыбно-Слободского района

В рамках республиканской целевой программы «Развитие семейных ферм в Республике Татарстан на 2010-2012 годы» предусмотрено развитие и распространение семейных животноводческих ферм на базе КФХ. На стадии разработки схемы территориального планирования района размещение семейных ферм не представляется возможным.

Мероприятия, направленные на достижение целевых показателей энергосбережения и повышения энергетической эффективности по теплоснабжению на 2011-2020гг.[3]

[3]«Программа комплексного развития систем коммунальной инфраструктуры Рыбно-Слободского муниципального района Республики Татарстан на 2011-2020 годы»

Таблица 6.5.2

Мероприятия	**Сумма финансирования, рублей**	**Сроки выполнения**	**Предполагаемый источник финансирования**
1	2	3	4
Мероприятия по модернизации объектов теплоснабжения 1.Замена насосов и установка приборов учета	4400	2011-2013гг.	Инвестиционная составляющая тарифов
Мероприятия по реконструкции сетей	3000	2011-2020гг.	Инвестиционная составляющая тарифов
Строительство и реконструкция теплоисточников	18000	2011-2020	Инвестиционная составляющая тарифов
Установка двухконтурных котлов	23300	2011-2020	Инвестиционная составляющая тарифов
Итого:	**48700**		

7. ЭЛЕКТРОСНАБЖЕНИЕ

7.1. Электроснабжение коммунально-бытового сектора

7.1.1. Современное состояние

Раздел «Электроснабжение» для Схемы территориального планирования Рыбно-Слободского района выполнен в соответствии с требованиями действующих нормативных документов по проектированию городских электрических сетей, градостроительству, планировки и застройки городских и сельских поселений, по проектированию и монтажу электроустановок жилых и общественных зданий.

Электроснабжение Рыбно-Слободского района Республики Татарстан осуществляется от высоковольтных подстанций, представленных в таблице 7.1.

Таблица 7.1.1.1

Место расположения	Диспетчерский номер или название	Количество трансформаторов	Номинальная мощность трансформаторов, кВА	Напряжение подстанций кВ	Резервная мощность ПС, кВт
н.п. Кутлу-Букаш Рыбно-Слободского района	ПС Кутлу-Букаш	4	Т-1 63000 Т-2 63000 Т-3 6300 Т-4 5600	220/110/35/10	6647,5
н.п. Сорочьи Горы Рыбно-Слободского района.	ПС Камская	2	Т-1 6300 Т-2 6300	110/35/10	3204
н.п. Кугарчино Рыбно-Слободского района.	ПС Кугарчино	2	Т-1 1800 Т-2 2500	35/10	0
н.п. Рыбная Слобода Рыбно-Слободского район.	ПС Рыбная Слобода	2	Т-1 10000 Т-2 10000	110/35/10	0
н.п. Шумково Рыбно-Слободского района.	ПС Шумково	2	Т-1 4000 Т-2 4000	110/35/10	2325
н.п. Большая Елга Рыбно-Слободского района.	ПС Большая Елга	2	Т-1 2500 Т-2 2500	35/10	758,5

От шин 35, 10 кВ вышеуказанных подстанций Рыбно-Слободского района получают питание по петлевой и кольцевой схемам подстанции и распределительные пункты, которые устанавливаются в нселенных пунктах Рыбно-Слободского района. Износ оборудования составляет 80-85 %.

От ПС «Кутлу-Букаш» 220/110/35/10 кВ получают питание населенные пункты: Биектау, Шумбут, Тяб. Челны, Тат. Мордово, Камский, Ш. Речка, Степановка, Сатлыган, К. Букаш, К. Челны, Б. Кодряково, М. Кодряково, Иванаево, К. Юлдузское лесничество, Шеморбаш, Товларово, Бирдебяково,

Аланполян, Уреево, Машляк, Бикчураево, М.К. Челны, Дружба, Яна-Сала, Ч. Баш.

От ПС «Камская» 110/35/10 кВ получают питание населенные пункты: Сорочьи Горы, Камский, Масловка.

От ПС «Кугарчино» 35/10 кВ получают питание населенные пункты: В. Темилик, Н. Темирлик, Кугарчино, З.Куль, Урняк, Юлсубино, Ямашево, Кукеево.

От ПС «Рыбная Слобода» 110/35/10 кВ получают питание населенные пункты: Р. Слобода, Шиланка, анатыш, Масловка, Р. Ошняк, Полянка, Новостройка, Т. Урай, Гремячка, Д.Урай, Осиновка, Н.Арыш, Янчиково, Бетьки, М. Атмас, Д. Поле, Б.Кульга, М.Кульга, М. Починок, Урахча.

От ПС «Шумково» 110/35/10 кВ получают питание населенные пункты: Шумково, Кочкалак, М. Ошняк, Б. Ошняк. Б. Атмас, Н. Салтани, Губайдуловка, Б. Салтани, Корноухово, Чукаево, К. Казыли, Ст. Арыш, Черемыш, Ирга, Тулуш, Зюзино, Шумково.

Электроснабжение района выполнено воздушными линиями ВЛ-35 и 110 кВ.

Тип опор железобетонные и деревянные с ж/б вставками. Физическое состояние удовлетворительное. Замена опор не требуется. Все линии передач электроэнергии взаиморезервируемые.

Существующий тип схемного решения электросетей Рыбно-Слободского района – кольцевая и радиальная. Данные схемы обеспечивают категорию электроснабжения населенных пунктов и промышленных производств на необходимом уровне и не требует сильных преобразований.

Согласно постановлению правительства РФ № 530 от 31.08.06, в котором утвержден порядок расчета значений соотношения потребления активной и реактивной мощности необходимо предусмотреть мероприятия по поддержанию данного значения косинуса у потребителя. В случае изменения разницы соотношения между активной и реактивной мощностью предусмотреть меры по поддержанию косинуса φ в пределах 0,94.

Для защиты высоковольтного оборудования на подстанциях Рыбно-Слободского района установлены различные виды защит и автоматики: на силовых трансформаторах: газовая защита, дифференциальная токовая защита, максимальная токовая защита, защита от перегрева и перегруза, защита от понижения уровня масла, защита от исчезновения напряжения.

7.1.2 Расчет электрических нагрузок

Электрические нагрузки по проекту планировки коммунально-бытового сектора (КБС) Рыбно-Слободского района определены в два срока:

- первая очередь – 2020 г.;
- расчетный срок – 2035 г.

Расчет электрических нагрузок хозяйственно-бытовых и коммунальных нужд произведен по укрупненным нормам электропотребления на одного

жителя согласно РД 34.20.185-94 (изм. 1999) «Инструкция по проектированию городских электрических сетей».

Годовое электропотребление коммунально-бытового сектора рассчитано согласно РД 34.20.185-94, табл.2.4.4. «Укрупненные показатели расхода электроэнергии коммунально-бытовых потребителей и годового числа часов использования максимума электрической нагрузки». Удельный расход электроэнергии при этом на один год составляет 2,170 тыс.кВт*ч/чел.

Приведенные укрупненные показатели предусматривают электропотребление жилыми и общественными зданиями, предприятиями коммунально-бытового обслуживания, объектами транспортного обслуживания, наружным освещением. Эти данные не учитывают применения в жилых зданиях кондиционирования, электроотопления и электроводонагрева.

Расчетная мощность коммунально-бытового сектора рассчитано согласно РД 34.20.185-94, табл.2.4.3. «Укрупненные показатели удельной расчетной коммунально-бытовой нагрузки». Удельная мощность электроэнергии для района составил 0,42 кВт/чел. (категория городов "малый", с плитами на природном газе). Приведенные в таблице показатели учитывают нагрузки: жилых и общественных зданий (административных, учебных, научных, лечебных, торговых, зрелищных, спортивных), коммунальных предприятий, объектов транспортного обслуживания (гаражей и открытых площадок для хранения автомобилей), наружного освещения. В таблице так же учтены различные мелкопромышленные потребители (кроме перечисленных в п.4 примечания) питающиеся, как правило, по городским распределительным сетям. Для учета данных потребителей водится коэффициент 1,2.

Показания электропотребления, мощности и трансформаторной мощности коммунально-бытового сектора по срокам (I очередь и расчетный срок), а также прирост на расчетный срок, с учетом уменьшения населения приведены в таблице 7.1.2.1

Таблица 7.1.2.1

Наименование	**Исходный год 2010 г.**	**Первая очередь 2020 г.**	**Расчетный срок 2035 г.**	**Прирост на 2035 г. относит.2010 г.**
1. Годовое электропотребление тыс.кВт*час/год	119371,7	116168,8	107111,2	**-12260,5**
2. Расчетная мощность, кВт	28385,16	27623,54	25469,76	**-2915,4**
3.Трансформаторная мощность (полная мощность), кВА	30196,98	29386,75	27095,5	**-3101,48**

Годовое электропотребление коммунально-бытового сектора (тыс.кВт*ч/год) приведено в таблице 7.1.2.2. Расчетная мощность коммунально-бытового сектора (кВт) приведено в таблице 7.1.2.3. Расчетная трансформаторная мощность коммунально-бытового сектора (кВА) приведена в таблице 7.1.2.4

Годовое электропотребление коммунально-бытового сектора, тыс. кВт.ч/год

Таблица 7.1.2.2

№ п.п	Наименование поселений, населенных пунктов	Этапы расчетного срока		
		Исходный год	Первая очередь 2020 г.	Расчетный срок 2035 г.
	Городские поселения			
1	***Рыбная Слобода***	***16661.26***	***18497,1***	***20738,7***
	пгт Рыбная Слобода	16661,26	18497,1	20738,7
	Сельские поселения			
2	***Анатышское СП***	***1586.27***	***1551,55***	***1341,1***
	с. Анатыш	1323,7	1330,21	1186,99
	д. Шиланка	262,6	221,34	154,07
3	***Балыклы-Чукаевское СП***	***1588.44***	***1527,68***	***1278,13***
	с. Балыклы-Чукаево	594,6	527,31	394,94
	с. Крещеные Казыли	232,2	230,02	201,81
	с. Старый Арыш	761,67	770,35	681,4
4	***Бетьковское СП***	***1143,59***	***987,35***	***709,59***
	с. Бетьки	429,66	403,62	332,01
	д. Дикое Поле	75,95	58,6	41,23
	д. Малый Атмас	390,6	323,33	208,32
	с. Янчиково	247,38	201,8	128,03
5	***Биектауское СП***	***2803,64***	***2688,6***	***2265,48***
	с. Биектау	1705,62	1620,99	1358,42
	с. Околоток-Янгасала	592,41	577,22	505,61
	п. Урняк	6,51	6,51	2,17
	д. Челны-Баш	299,46	269,1	201,81
	д. Янавыл	199,64	214,8	197,47
6	***Большеелгинское СП***	***2135,28***	***2039,8***	***1722,98***
	с. Большая Елга	1820,6	1764,21	1527,68
	д. Сабакаево	314,65	275,6	1953
7	***Большекульгинское СП***	***1317,19***	***1184,82***	***978,67***
	с. Большая Кульга	794,22	729,12	564,2
	д. Большая Осиновка	177,94	104,2	93,31
	д. Дон-Урай	258,23	266,9	247,38
	д. Малая Кульга	86,8	84,63	73,78
8	***Большемашлякское СП***	***1566,74***	***1471,26***	***1215,2***
	с. Большой Машляк	774,69	722,6	585,9
	с. Бикчураево	451,36	403,62	305,97
	д. Верхний Машляк	340,69	345,03	323,33
9	***Большеошнякское СП***	***12390,1***	***1102,4***	***824,6***

	с. Большой Ошняк	661,85	601,1	462,21
	п. Верхний Ошняк	8,68	8,68	8,68
	с. Малый Ошняк	568,54	492,6	353,7
10	***Большесалтанское СП***	***646,66***	***555,52***	***373,24***
	с. Большой Салтан	559,86	483,9	338,52
	п. Губайдулловка	52,1	41,23	21,7
	д. Новый Салтан	34,72	30,38	13,02
11	***Козяково-Челнинское СП***	***1397,5***	***1206,52***	***854,98***
	с. Козяково-Челны	525,14	442,68	295,12
	д. Бердибяково	279,93	247,38	190,96
	д. Большое Кадряково	10,85	10,85	10,85
	д. Иванаево	431,8	375,41	269,1
	д. Малое Кадряково	13,02	8,68	0
	с. Уреево-Челны	136,7	121,52	88,97
12	***Корноуховское СП***	***1510,32***	***1312,85***	***1087,17***
	с. Корноухово	1236,9	1052,45	876,68
	с. Зюзино	108,5	121,52	128,03
	д. Наумово	15,19	15,19	8,68
	с. Шетнево-Черемышево	149,73	123,69	73,78
13	***Кугарчинское СП***	***2590,98***	***2178,68***	***1827,14***
	с. Кугарчино	2334,92	1987,72	175,19
	д. Зангар-Куль	256,06	190,96	75,95
	д. Колос (в законе упразднен)	0	0	0
14	***Кукеевское СП***	***1397,5***	***1239,07***	***954,8***
	с. Кукеево	1397,5	1239,07	954,8
15	***Кутлу-Букашское СП***	***4348,68***	***4385,6***	***4238,01***
	с. Кутлу-Букаш	2606,17	26755,6	2651,74
	с. Мамли-Козяково Челны	481,74	477,4	436,17
	д. Сатлыган	110,67	86,8	45,57
	д. Тябердино-Челны	1150,1	1145,76	1104,53
16	***Масловское***	***1670,9***	***1523,34***	***1206,52***
	с. Масловка	1670,9	1523,34	1206,52
17	***Нижнетимерлекское СП***	***2556,26***	***2410,87***	***1989,89***
	с. Верхний Тимерлек	1510,32	1425,69	1160,95
	с. Нижний Тимерлек	1045,94	985,18	828,94
18	***Новоарышское СП***	***1616,65***	***1466,92***	***1234,73***
	с. Новый Арыш	1616,65	1466,92	1234,73
	Байтеряково (в законе упразднен)	0	0	0
	Носово (в законе упразднен)	0	0	0
19	***Полянское СП***	***1714,3***	***1803,27***	***1820,63***
	д. Полянка	1714,3	1803,27	1820,63
20	***Русско-Ошнякское СП***	***1171,8***	***1039,43***	***963,48***
	с. Русский Ошняк	1171,8	1039,43	963,48
21	***Сорочье-Горское СП***	***154,07***	***132,37***	***91,14***
	с. Сорочьи Горы	141,05	119,35	78,12
	п. Камский	13,02	13,02	13,02
22	***Троицко-Урайское СП***	***1182,65***	***1139,25***	***1015,56***

	с. Троицкий Урай	1024,24	1032,92	991,69
	с. Гремячка	158,41	106,33	23,87
23	***Урахчинское СП***	***1319,36***	***1100,19***	***709,59***
	с. Урахча	802,9	653,17	403,62
	с. Мельничный Починок	381,9	312,5	184,45
	д. Наратлы	130,2	30,2	119,35
	д. Николаевка	4,34	4,34	2,17
24	***Шеморбашское СП***	***1260,8***	***1039,43***	***661,85***
	с. Шеморбаш	366,73	321,16	234,36
	с. Алан-Полян	312,48	253,89	154,07
	с. Кзыл-Юлдузский лесхоз	171,43	117,18	36,89
	с. Тавларово	410,13	347,2	236,53
25	***Шетнево-Тулушское СП***	***828,94***	***724,78***	***505,61***
	с. Шетнево-Тулуши	447,02	379,75	249,55
	д. Новая Ырга	381,92	345,03	256,06
26	***Шумбутское СП***	***1288,98***	***1141,42***	***870,17***
	с. Шумбут	889,7	796,39	603,26
	с. Камский	91,14	84,63	67,27
	д. Красный Яр	4,34	4,34	0
	д. Степановка	0	0	0
	д. Шестая Речка	303,8	256,06	199,64
27	***Шумковское СП***	***757,33***	***546,84***	***390,6***
	с. Шумково	353,71	264,74	186,62
	д. Большой Атмас	236,53	132,37	82,46
	д. Ошняк-Качкалак	28,21	23,87	10,85
	д. Хутор	138,88	125,86	110,67
28	***Юлсубинское СП***	***2230,76***	***2087,54***	***1686,1***
	с. Юлсубино	1091,51	1004,71	779,03
	с. Ямашево	1139,25	1082,83	907,06
Итого:		**119371,7**	**116168,8**	**107111,2**
Прирост энергопотребления:			**не наблюдается**	**не наблюдается**

Расчетная мощность коммунально-бытового сектора, кВт

Таблица 7.1.2.3

№ п.п	Наименование поселений, населенных пунктов	Этапы расчетного срока		
		Исходный год	Первая очередь 2020 г.	Расчетный срок 2035 г.
	Городские поселения			
1	***Рыбная Слобода***	***3961,85***	***4398,4***	***4931,4***
	пгт Рыбная Слобода	3961,85	4398,4	4931,4
	Сельские поселения			
2	***Анатышское СП***	***377,2***	***368,94***	***318,88***
	с. Анатыш	314,76	316,3	282,25
	д. Шиланка	62,43	52,6	36,63
3	***Балыклы-Чукаевское СП***	***377,7***	***363,3***	***303,92***
	с. Балыклы-Чукаево	141,4	125,4	93,9
	с. Крещеные Казыли	55,2	54,7	47,98
	с. Старый Арыш	181,1	183,2	162,02

4	***Бетьковское СП***	***271,93***	***234,8***	***168,73***
	с. Бетьки	02,17	95,97	78,95
	д. Дикое Поле	18,06	13,9	9,8
	д. Малый Атмас	92,88	76,88	49,5
	с. Янчиково	58,82	47,99	30,44
5	***Биектауское СП***	***666,67***	***639,3***	***538,7***
	с. Биектау	405,6	385,45	323,02
	с. Околоток-Янгасала	140,86	137,256	120,23
	п. Урняк	1,55	1,55	0,516
	д. Челны-Баш	71,2	63,98	47,98
	д. Янавыл	47,47	51,084	46,95
6	***Большеелгинское СП***	***507,7***	***485,04***	***409,7***
	с. Большая Елга	432,9	419,5	363,26
	д. Сабакаево	74,82	65,5	46,44
7	***Большекульгинское СП***	***313,2***	***281,7***	***232,71***
	с. Большая Кульга	188,86	173,4	134,16
	д. Большая Осиновка	42,3	24,8	22,18
	д. Дон-Урай	61,4	63,5	58,82
	д. Малая Кульга	20,64	20,12	17,54
8	***Большемашлякское СП***	***372,55***	***349,85***	***288,96***
	с. Большой Машляк	184,2	171,83	139,32
	с. Бикчураево	107,32	95,98	72,75
	д. Верхний Машляк	81	82,04	76,88
9	***Большеошнякское СП***	***294,636***	***262,13***	***196,08***
	с. Большой Ошняк	157,4	142,9	109,908
	п. Верхний Ошняк	2,064	2,064	2,064
	с. Малый Ошняк	135,2	117,1	84,11
10	***Большесалтанское СП***	***153,77***	***132,1***	***88,75***
	с. Большой Салтан	133,13	115,1	80,5
	п. Губайдулловка	12,38	9,8	5,16
	д. Новый Салтан	8,25	7,22	3,096
11	***Козяково-Челнинское СП***	***332,3***	***286,89***	***203,3***
	с. Козяково-Челны	124,87	105,26	70,17
	д. Бердибяково	66,56	58,8	45,41
	д. Большое Кадряково	2,58	2,58	2,58
	д. Иванаево	10,68	89,26	63,98
	д. Малое Кадряково	3,096	2,064	0
	с. Уреево-Челны	32,51	28,89	21,15
12	***Корноуховское СП***	***359,13***	***312,18***	***258,51***
	с. Корноухово	294,12	250,26	208,46
	с. Зюзино	25,8	28,89	30,44
	д. Наумово	3,612	3,612	2,064
	с. Шетнево-Черемышево	35,604	29,41	17,54
13	***Кугарчинское СП***	***616,1***	***518,06***	***434,47***
	с. Кугарчино	555,21	472,65	416,4
	д. Зангар-Куль	60,88	45,4	18,06
	д. Колос (в законе упразднен)	0	0	0
14	***Кукеевское СП***	***332,3***	***294,63***	***227,04***
	с. Кукеево	332,3	294,63	227,04

15	***Кутлу-Букашское СП***	***1034,1***	***1042,83***	***1007,74***
	с. Кутлу-Букаш	619,71	636,2	630,55
	с. Мамли-Козяково Челны	114,55	113,52	103,71
	д. Сатлыган	26,3	20,64	10,836
	д. Тябердино-Челны	273,48	272,44	262,64
16	***Масловское СП***	***397,32***	***362,23***	***286,89***
	с. Масловка	397,32	362,23	286,89
17	***Нижнетимерлекское СП***	***607,84***	***573,27***	***473,17***
	с. Верхний Тимерлек	359,13	339	276,06
	с. Нижний Тимерлек	248,7	234,26	197,11
18	***Новоарышское СП***	***384,42***	***348,81***	***293,6***
	с. Новый Арыш	384,42	348,81	293,6
	Байтеряково (в законе упразднен)	0	0	0
	Носово (в законе упразднен)	0	0	0
19	***Полянское СП***	***407,64***	***428,79***	***432,92***
	д. Полянка	407,64	428,79	432,92
20	***Русско-Ошнякское СП***	***278,64***	***247,16***	***229,1***
	с. Русский Ошняк	278,64	247,16	229,1
21	***Сорочье-Горское СП***	***36,63***	***31,47***	***21,67***
	с. Сорочьи Горы	33,54	28,38	18,57
	п. Камский	3,1	3,096	3,096
22	***Троицко-Урайское СП***	***281,22***	***270,9***	***241,48***
	с. Троицкий Урай	243,55	245,61	235,81
	с. Гремячка	37,66	25,28	5,67
23	***Урахчинское СП***	***313,72***	***261,61***	***168,73***
	с. Урахча	190,92	155,31	95,97
	с. Мельничный Починок	90,8	74,3	43,86
	д. Наратлы	30,96	30,96	28,38
	д. Николаевка	1,032	1,032	0,516
24	***Шеморбашское СП***	***299,79***	***247,16***	***157,38***
	с. Шеморбаш	87,2	76,36	55,72
	с. Алан-Полян	74,3	60,37	36,63
	с. Кзыл-Юлдузский лесхоз	40,76	27,86	8,77
	с. Тавларово	97,52	82,56	56,24
25	***Шетнево-Тулушское СП***	***197,11***	***172,34***	***120,22***
	с. Шетнево-Тулуши	106,29	90,3	59,34
	д. Новая Ырга	90,81	82,04	60,88
26	***Шумбутское СП***	***306,5***	***271,41***	***206,91***
	с. Шумбут	211,56	189,37	143,44
	с. Камский	21,67	20,12	15,99
	д. Красный Яр	1,032	1,032	0
	д. Степановка	0	0	0
	д. Шестая Речка	72,24	60,88	47,47
27	***Шумковское СП***	***180,1***	***130,03***	***92,88***
	с. Шумково	84,1	62,95	44,37
	д. Большой Атмас	56,24	31,47	19,608
	д. Ошняк-Качкалак	6,708	5,67	2,58
	д. Хутор	33,024	29,92	26,31

28	***Юлсубинское СП***	***530,44***	***496,4***	***400,93***
	с. Юлсубино	259,54	238,9	185,24
	с. Ямашево	270,9	257,48	215,68
Итого:		**28385,16**	**27623,54**	**25469,76**
Прирост энергопотребления:			**не наблюдается**	**не наблюдается**

Расчетная трансформаторная мощность коммунально-бытового сектора, тыс. кВА.

Таблица 7.1.2.4

№ п.п	Наименование поселений, населенных пунктов	Этапы расчетного срока		
		Исходный год	Первая очередь 2020 г.	Расчетный срок 2035 г.
	Городские поселения			
1	***Рыбная Слобода***	***4214,73***	***4679,13***	***5246,18***
	пгт Рыбная Слобода	4214,73	4679,13	5246,18
	Сельские поселения			
2	***Анатышское СП***	***401,27***	***392,48***	***339,24***
	с. Анатыш	334,85	336,5	300,26
	д. Шиланка	66,42	55,99	38,97
3	***Балыклы-Чукаевское СП***	***401,82***	***386,45***	***323,32***
	с. Балыклы-Чукаево	150,4	133,39	99,9
	с. Крещеные Казыли	58,73	58,18	51,05
	с. Старый Арыш	192,67	194,87	172,36
4	***Бетьковское СП***	***289,29***	***249,76***	***179,5***
	с. Бетьки	108,69	102,1	83,98
	д. Дикое Поле	19,21	14,82	10,42
	д. Малый Атмас	98,8	81,79	52,69
	с. Янчиково	62,58	51,05	32,38
5	***Биектауское СП***	***709,22***	***680,13***	***573,1***
	с. Биектау	431,46	410,05	343,63
	с. Околоток-Янгасала	49,86	146,1	127,9
	п. Урняк	1,64	1,64	0,54
	д. Челны-Баш	75,75	68,1	51,05
	д. Янавыл	50,50	54,34	49,95
6	***Большеелгинское СП***	***540,15***	***516***	***435,85***
	с. Большая Елга	460,55	446,28	386,45
	д. Сабакаево	79,59	69,71	49,4
7	***Большекульгинское СП***	***333,2***	***299,71***	***247,57***
	с. Большая Кульга	200,9	184,44	142,72
	д. Большая Осиновка	45	26,34	23,6
	д. Дон-Урай	65,32	67,52	62,57
	д. Малая Кульга	21,95	21,4	18,66
8	***Большемашлякское СП***	***396,33***	***372,17***	***307,4***
	с. Большой Машляк	195,97	182,79	148,21
	с. Бикчураево	114,17	102,1	77,4
	д. Верхний Машляк	86,18	87,28	81,79
9	***Большеошнякское СП***	***313,44***	***278,85***	***208,59***
	с. Большой Ошняк	167,42	152,05	116,92

	п. Верхний Ошняк	2,19	2,19	2,19
	с. Малый Ошняк	143,82	124,6	89,47
10	***Большесалтанское СП***	***163,58***	***140,52***	***94,4***
	с. Большой Салтан	141,62	122,41	85,63
	п. Губайдулловка	13,17	10,42	5,48
	д. Новый Салтан	8,78	7,68	3,29
11	***Козяково-Челнинское СП***	***353,51***	***305,2***	***216,3***
	с. Козяково-Челны	132,84	111,98	74,65
	д. Бердибяково	70,81	62,6	48,3
	д. Большое Кадряково	2,74	2,74	2,74
	д. Иванаево	109,23	94,96	68,1
	д. Малое Кадряково	3,29	2,2	0
	с. Уреево-Челны	34,58	30,7	22,5
12	***Корноуховское СП***	***382,1***	***332,1***	***275,1***
	с. Корноухово	312,89	266,23	221,77
	с. Зюзино	27,44	30,7	32,38
	д. Наумово	3,84	3,84	2,2
	с. Шетнево-Черемышево	37,87	31,3	18,66
13	***Кугарчинское СП***	***655,43***	***551,13***	***462,2***
	с. Кугарчино	590,65	502,82	442,99
	д. Зангар-Куль	54,77	48,3	19,2
	д. Колос (в законе упразднен)	0	0	0
14	***Кукеевское СП***	***353,51***	***313,44***	***241,53***
	с. Кукеево	353,51	313,44	241,53
15	***Кутлу-Букашское СП***	***1100,1***	***1109,4***	***1072,1***
	с. Кутлу-Букаш	659,3	676,83	670,8
	с. Мамли-Козяково Челны	121,86	120,7	110,33
	д. Сатлыган	27,99	21,95	11,53
	д. Тябердино-Челны	290,93	289,83	279,4
16	***Масловское СП***	***422,68***	***385,35***	***305,2***
	с. Масловка	422,68	385,35	305,2
17	***Нижнетимерлекское СП***	***646,64***	***60,86***	***503,4***
	с. Верхний Тимерлек	382,1	360,65	293,68
	с. Нижний Тимерлек	264,58	249,2	209,69
18	***Новоарышское СП***	***408,95***	***371,1***	***312,34***
	с. Новый Арыш	408,95	371,1	312,34
	Байтеряково (в законе упразднен)	0	0	0
	Носово (в законе упразднен)	0	0	0
19	***Полянское СП***	***433,65***	***456,2***	***460,55***
	д. Полянка	433,65	456,2	460,55
20	***Русско-Ошнякское СП***	***296,42***	***262,94***	***243,73***
	с. Русский Ошняк	296,42	262,94	243,73
21	***Сорочье-Горское СП***	***38,97***	***33,48***	***23,05***
	с. Сорочьи Горы	35,68	30,2	19,76
	п. Камский	3,29	3,29	3,29
22	***Троицко-Урайское СП***	***299,17***	***288,2***	***256,9***
	с. Троицкий Урай	259,1	261,3	250,86

	с. Гремячка	40,1	26,89	6,03
23	***Урахчинское СП***	***333,75***	***278,3***	***179,5***
	с. Урахча	203,1	165,23	102,1
	с. Мельничный Починок	96,6	79,04	46,66
	д. Наратлы	32,93	32,93	30,2
	д. Николаевка	1,09	1,09	0,55
24	***Шеморбашское СП***	***318,93***	***262,94***	***167,42***
	с. Шеморбаш	92,77	81,24	59,3
	с. Алан-Полян	79,04	64,22	38,97
	с. Кзыл-Юлдузский лесхоз	43,36	29,64	9,33
	с. Тавларово	103,75	87,83	59,83
25	***Шетнево-Тулушское СП***	***209,7***	***183,34***	***127,9***
	с. Шетнево-Тулуши	113,1	96,1	63,12
	д. Новая Ырга	96,6	87,28	64,77
26	***Шумбутское СП***	***326,1***	***288,74***	***220,12***
	с. Шумбут	225,1	201,46	152,6
	с. Камский	23,05	21,4	17,1
	д. Красный Яр	1,09	1,09	0
	д. Степановка	0	0	0
	д. Шестая Речка	76,85	64,77	50,5
27	***Шумковское СП***	***191,6***	***138,33***	***98,8***
	с. Шумково	89,5	66,97	47,2
	д. Большой Атмас	59,83	33,5	20,85
	д. Ошняк-Качкалак	7,13	6,03	2,744
	д. Хутор	35,13	31,8	27,995
28	***Юлсубинское СП***	***654,3***	***528,1***	***426,52***
	с. Юлсубино	276,11	254,16	197,1
	с. Ямашево	288,2	273,9	229,45
Итого:		**30196,98**	**29386,75**	**27095,5**
Прирост энергопотребления:			**не наблюдается**	**не наблюдается**

7.2. Проектное решение

В настоящее время и вплоть до расчетных сроков роста потребления электроэнергии не прогнозируется. В общей картине, опираясь на расчет, мы имеем снижение электропотребления коммунально-бытового сектора, за исключением прироста населения во вновь застраиваемых районах населенных пунктов Рыбно-Слободского района на расчетный срок.

Значительный рост потребления электроэнергии прогнозируется в п.г.т. Рыбная-Слобода, за счет резкого прироста населения, которое возрастет в 2020 г. (I очередь) в 1,11 раз, а в 2035 г. (расчетный срок) в 1,24 раз.

В связи со сложившейся ситуацией имеется возможность использовать в полной мере существующую схему электроснабжения района.

В соответствии со схемой территориального планирования Республики Татарстан и предложением ОАО «Сетевая компания», для повышения надежности энергосистемы, по территории Рыбно-Слободского муниципального района предлагается:

- строительство КВЛ 220 кВ Щелоков – Центральная;

- строительсвто ВЛ 110 кВ Камская – 25 Октября.

Так же в связи с выделением территорий под жилищное строительство предлагается:

На первую очередь (2020 год)

- для обеспечения электроэнергией застройки п.г.т. Рыбная-Слобода необходимо построить трансформаторную подстанцию 10/0,4 кВ, мощностью 630 кВА.

- для питания проектируемой ТП 10/,04 кВ необходимо построить ВЛ-10 кВ от ПС «Рыбная-Слобода» 110/35/10 кВ.

На расчетный срок (2035 год)

- для обеспечения электроэнергией застройки п.г.т. Рыбная-Слобода необходимо построить трансформаторную подстанцию 10/0,4 кВ, мощностью 630 кВА.

- для питания проектируемой ТП 10/,04 кВ необходимо построить ВЛ-10 кВ от ПС «Рыбная-Слобода» 110/35/10 кВ.

Для ВЛ-10 кВ рекомендуется провод марки СИП.

Согласно современным требованиям к электросетям рекомендуется:

1. Оснащение ВЛ быстродействующими ВЧ защитами;
2. Телемеханизация подстанций;
3. Монтаж автоматизированных систем учёта электроэнергии в распределительной сети населенных пунктов;
4. Применение энергосберегающих технологий и компенсации реактивной мощности.

8. СЛАБОТОЧНЫЕ СЕТИ.

8.1. Современное состояние

В настоящее время телефонизация Рыбно-Слободского района осуществляется от следующих телефонных станций, расположенных в населенных пунктах данного района:

Таблица 8.1.1

№	Наименование (тип) АТС	Месторасположение	Проектная емкость	Используемая емкость	Тип кабеля	Протяженность МСС, км
1	ТОС-120	Полянка	160	164	ВОЛС	3,356
2	ТОС-120	Кукеево	110	109	КСПзП	6,5
3	ТОС-120	Ямашево	90	83	КСПзП	5
4	ТОС-120	Н.Арыш	150	142	ВОЛС	11,397
5	ТОС-120	Трой Урай	50	58	ВОЛС	3,804
6	ТОС-120	Большие Салтани	80	81	ВОЛС	2,249
7	ТОС-120	Верхний Тимерлик	230	220	ВОЛС	8,078
8	ТОС-120	Русский Ошняк	60	49	ВОЛС	11,5
9	ТОС-120	Кутлу-Букаш	520	501	ВОЛС	43,452
10	ТОС-120	Тавларово	50	46	ВОЛС	7,975
11	ТОС-120	Шумбут	140	126	ВОЛС	9,352
12	ТОС-120	Козяково Челны	40	37	ВОЛС	3,607
13	ТОС-120	Биектау	170	168	ВОЛС	0,443
14	ТОС-120	Шетнево Тулуши	40	34	КСПзП	3
15	ТОС-120	Новая Ирга	30	17	КСПзП	12
16	ТОС-120	Кугарчино	210	214	ВОЛС	2,35
17	ТОС-120	Юлсубино	110	107	ВОЛС	4,294
18	ТОС-120	Балыклы Чукаево	140	124	ВОЛС	19,679
19	ТОС-120	Бетьки	90	72	КСПзП	9
20	ТОС-120	Урахча	120	110	ВОЛС	6,213
21	ТОС-120	Большие Елги	80	78	ВОЛС	1,25
22	ТОС-120	Корноухово	130	111	ВОЛС	12
23	ТОС-120	Масловка	120	116	ВОЛС	3,5
24	ТОС-120	Большая Кульга	70	59	ВОЛС	0,619
25	ТОС-120	Яна Сала	110	110	КСПзП	5
26	ТОС-120	Большой Машляк	80	77	КСПзП	9,5
27	ТОС-120	Старый Арыш	60	57	ВОЛС	12,173
28	ТОС-120	Малый Ошняк	60	70	КСПзП	6
29	ТОС-120	Большой Ошняк	50	40	КСПзП	3
30	ТОС-120	Малый Атмас	30	21	КСПзП	6
	Итого		**3380**	**3201**		**232,3**

Наличие свободных площадей для расширения имеется на всех АТС Рыбно-Слободского района.

Связь организована по шкафной системе с зоной прямого питания.

Линейное хозяйство – кабельно-воздушное, выполнено кабелями в траншее и в кабельной канализации и по воздуху на опорах. Тип кабелей: волоконно-оптические кабели, одночетверочные КСПП, КСПЗП. Протяженность кабелей по Рыбно-Слободскому району см. таблицу 8.1.1.

Телефонные станции обеспечивают междугородние связи со всей территорией России, а также международные переговоры, включая страны СНГ.

Междугородная связь организована волоконно-оптической линией передач. По РТ организовано физическое кольцо, которое позволяет использовать достаточное количество каналов. Для абонентов предоставляется выбор 9 операторов междугородной и международной связи.

8.2 Проектные решения

Потребное количество телефонов на все сроки развития Рыбно-Слободского района по генеральному плану рассчитывается с учетом 100 % обеспеченности населения.

Коэффициент семейности населенных пунктов Рыбно-Слободского района принят 3,5 чел.

По сетям Рыбно-Слободского района требуется замена медных кабелей МСС типа КСПЗП на ВОЛС.

Потребное количество телефонов на первую очередь составляет 242 шт., на расчетный срок 296 шт.

Радиофикация

Абонентские точки системы проводного вещания в селах и городах Республики Татарстан являются основой системы оповещения в случае возникновения чрезвычайных ситуаций и угрозы поражения населения, а также важнейшим источником получения информации о событиях общественно-политической, культурной и духовной жизни республики, особенно для старшего поколения слушателей.

Количество радиоточек для населения (без учета промышленных предприятий и объектов бытового обслуживания) на первую очередь с учетом резервных площадей составит 7647. Мощность одной радиоточки 0,35 Вт. Необходимая расчетная мощность радиосети 2676,7 Вт.

Количество радиоточек для населения (без учета промышленных предприятий и объектов бытового обслуживания) на расчетный срок с учетом резервных площадей составит 296. Мощность одной радиоточки 0,35 Вт. Необходимая расчетная мощность радиосети 103,6 Вт.

9. МЕРОПРИЯТИЯ ПО РАЗВИТИЮ ИНЖЕНЕРНО-ТЕХНИЧЕСКОЙ ИНФРАСТРУКТУРЫ РЫБНО-СЛОБОДСКОГО МУНИЦИПАЛЬНОГО РАЙОНА

9.1. Перечень мероприятий по водоснабжению

№ п/п	Наименование объектов	Мощность	Вид мероприятия	Состав мероприятия	Срок реализации		Значение	Размещение	Источник мероприятия	Стоимость СМР в тек.ценах (млн.руб)
					Начало	Окончание				
1	Выполнение мероприятий, заложенных в государственные программы [1,2]		организационное		2012	2020	МП	Рыбно – Слободской муниципальный район	1,2	
2	геологическое изучение питьевых подземных вод посредством проведения поисково-оценочных работ и разведки месторождений подземных вод		организационное		2012	2020	МП	Рыбно – Слободской муниципальный район	1,2	
3	выполнить поисково-оценочные работы для хозяйственно-питьевого водоснабжения в населенных пунктах: с. Большой Салтан, п.Губайдулловка, д. Новый Салтан, с. Зюзино, с. Шетнево-Черемышево, с.Кугарчино, с. Кукеево, с. Юлсубино, с. Ямашево	9 н.п.	организационное		2012	2020	МП	Рыбно – Слободской муниципальный район	2,3	
3	Бурение новых скважин, установление границ зоны его санитарной охраны пгт Рыбная Слобода	2	строительство	Новое строительство	2012	2020	МП	пгт Рыбная Слобода	3	

№ п/п	Наименование объектов	Мощность	Вид мероприятия	Состав мероприятия	Срок реализации		Значение	Размещение	Источник мероприятия	Стоимость СМР в тек.ценах (млн.руб)
					Начало	Окончание				
4	Бурение новых скважин, установление границ зоны его санитарной охраны пгт Рыбная Слобода	1	строительство	Новое строительство	2021	2035	МП	пгт Рыбная Слобода	3	
5	Бурение новых скважин, установление границ зоны его санитарной охраны с. Анатыш	1	строительство	Новое строительство	2012	2020	МП	с. Анатыш	3	
6	Бурение новых скважин, установление границ зоны его санитарной охраны с. Большая Елга	1	строительство	Новое строительство	2012	2020	МП	с. Большая Елга	3	
7	Бурение новых скважин, установление границ зоны его санитарной охраны с. Большой Салтан	1	строительство	Новое строительство	2012	2020	МП	с. Большой Салтан	3	
8	Бурение новых скважин, установление границ зоны его санитарной охраны п. Губайдуловка	1	строительство	Новое строительство	2012	2020	МП	п. Губайдуловка	3	
9	Бурение новых скважин, установление границ зоны его санитарной охраны д. Новый Салтан	1	строительство	Новое строительство	2012	2020	МП	д. Новый Салтан	3	
10	Бурение новых скважин, установление границ зоны его санитарной охраны с. Зюзино	1	строительство	Новое строительство	2012	2020	МП	с. Зюзино	3	
11	Бурение новых скважин, установление границ зоны его санитарной охраны с. Шетнево - Черемышево	1	строительство	Новое строительство	2012	2020	МП	с. Шетнево - Черемышево	3	

№ п/п	Наименование объектов	Мощность	Вид мероприятия	Состав мероприятия	Срок реализации		Значение	Размещение	Источник мероприятия	Стоимость СМР в тек.ценах (млн.руб)
					Начало	Окончание				
12	Бурение новых скважин, установление границ зоны его санитарной охраны с. Кугарчино	1	строительство	Новое строительство	2012	2020	МП	с. Кугарчино	3	
13	Бурение новых скважин, установление границ зоны его санитарной охраны с. Кукеево	1	строительство	Новое строительство	2012	2020	МП	с. Кукеево	3	
14	Бурение новых скважин, установление границ зоны его санитарной охраны с. Сорочьи Горы	1	строительство	Новое строительство	2012	2020	МП	с. Сорочьи Горы	3	
15	Бурение новых скважин, установление границ зоны его санитарной охраны с. Юлсубино	1	строительство	Новое строительство	2012	2020	МП	с. Юлсубино	3	
16	Бурение новых скважин, установление границ зоны его санитарной охраны с. Ямашево	1	строительство	Новое строительство	2012	2020	МП	с. Ямашево	3	
17	строительство станции очистки воды с применением современных фильтрующих материалов, мембранного метода глубокой доочистки питьевой воды с УФ-обеззараживанием с. Анатыш	1	строительство	Новое строительство	2012	2020	МП	с. Анатыш	3	

№ п/п	Наименование объектов	Мощность	Вид мероприятия	Состав мероприятия	Срок реализации		Значение	Размещение	Источник мероприятия	Стоимость СМР в тек.ценах (млн.руб)
					Начало	Окончание				
18	строительство станции очистки воды с применением современных фильтрующих материалов, мембранного метода глубокой доочистки питьевой воды с УФ-обеззараживанием д. Шиланка	1	строительство	Новое строительство	2012	2020	МП	д. Шиланка	3	
19	строительство станции очистки воды с применением современных фильтрующих материалов, мембранного метода глубокой доочистки питьевой воды с УФ-обеззараживанием с. Урахча	1	строительство	Новое строительство	2011	2020	МП	с. Урахча	3	
20	строительство станции очистки воды с применением современных фильтрующих материалов, мембранного метода глубокой доочистки питьевой воды с УФ-обеззараживанием с. Шумково	1	строительство	Новое строительство	2011	2020	МП	с. Шумково	3	

№ п/п	Наименование объектов	Мощность	Вид мероприятия	Состав мероприятия	Срок реализации		Значение	Размещение	Источник мероприятия	Стоимость СМР в тек.ценах (млн.руб)
					Начало	Окончание				
21	строительство станции очистки воды с применением современных фильтрующих материалов, мембранного метода глубокой доочистки питьевой воды с УФ-обеззараживанием д. Большой Атмас	1	строительство	Новое строительство	2011	2020	МП	с. Старое Агбязево	3	
22	Замена водонапорной башни с. Балыклы - Чукаево	1	реконструкция	реконструкция	2012	2020	МП	с. Балыклы - Чукаево	3	
23	Замена водонапорной башни с. Крещеные Казыли	1	реконструкция	реконструкция	2012	2020	МП	с. Крещеные Казыли	3	
24	Замена водонапорной башни с. Старый Арыш	1	реконструкция	реконструкция	2012	2020	МП	с. Старый Арыш	3	
25	Замена водонапорной башни с. Большой Ошняк	1	реконструкция	реконструкция	2012	2020	МП	с. Большой Ошняк	3	
26	Замена водонапорной башни с. Малый Ошняк	1	реконструкция	реконструкция	2012	2020	МП	с. Малый Ошняк	3	
27	Замена водонапорной башни с. Кутлу - Букаш	2	реконструкция	реконструкция	2012	2020	МП	с. Кутлу - Букаш	3	
28	Замена водонапорной башни с.Верхний Тимерлек	1	реконструкция	реконструкция	2012	2020	МП	с.Верхний Тимерлек	3	
29	Замена водонапорной башни с. Урахча	2	реконструкция	реконструкция	2012	2020	МП	с. Урахча	3	
30	строительство сетей водоснабжения: с.Балыклы - Чукаево	1,5км	строительство	Новое строительство	2012	2035	МП	с. Балыклы - Чукаево	3	

№ п/п	Наименование объектов	Мощность	Вид мероприятия	Состав мероприятия	Срок реализации		Значение	Размещение	Источник мероприятия	Стоимость СМР в тек.ценах (млн.руб)
					Начало	Окончание				
31	строительство, сетей водоснабжения: с.Большой Салтан	4,0км	строительство	Новое строительство	2012	2035	МП	с. Большой Салтан	3	
32	строительство, сетей водоснабжения: п.Губайдулловка	1.5км	строительство	Новое строительство	2012	2035	МП	п. Губайдулловка	3	
33	строительство, сетей водоснабжения: с.Новый Салтан	1,5км	строительство	Новое строительство	2012	2035	МП	с. Новый Салтан	3	
34	строительство, сетей водоснабжения: с.Кукеево	5,0км	строительство	Новое строительство	2012	2035	МП	с. Кукеево	3	
35	строительство, сетей водоснабжения: с. Кутлу - Букаш	2,0км	строительство	Новое строительство	2012	2035	МП	с. Кутлу - Букаш	3	
36	строительство, сетей водоснабжения: д.Сатлыган	3,5км	строительство	Новое строительство	2012	2035	МП	д. Сатлыган	3	
37	Реконструкция и замена сетей водоснабжения: пгт. Рыбная Слобода	20,0км	реконструкция	реконструкция	2012	2020	МП	пгт. Рыбная Слобода	3	
38	Реконструкция и замена сетей водоснабжения: с.Анатыш	4,0км	реконструкция	реконструкция	2012	2020	МП	с.Анатыш	3	
39	Реконструкция и замена сетей водоснабжения: д.Шиланка	0,7км	реконструкция	реконструкция	2012	2020	МП	д.Шиланка	3	
40	Реконструкция и замена сетей водоснабжения: с.Балыклы-Чукаево	4,0км	реконструкция	реконструкция	2012	2020	МП	с.Балыклы-Чукаево	3	
41	Реконструкция и замена сетей водоснабжения: с.Крещенын Казыли	2,5км	реконструкция	реконструкция	2012	2020	МП	с.Крещенын Казыли	3	

№ п/п	Наименование объектов	Мощность	Вид мероприятия	Состав мероприятия	Срок реализации		Значение	Размещение	Источник мероприятия	Стоимость СМР в тек.ценах (млн.руб)
					Начало	Окончание				
42	Реконструкция и замена сетей водоснабжения: с.Старый Арыш	4,0км	реконструкция	реконструкция	2012	2020	МП	с.Старый Арыш	3	
43	Реконструкция и замена сетей водоснабжения: с.Бетьки	3,0км	реконструкция	реконструкция	2012	2020	МП	с. Бетьки	3	
44	Реконструкция и замена сетей водоснабжения: д.Дикое Поле	1,5км	реконструкция	реконструкция	2012	2020	МП	д. Дикое Поле	3	
45	Реконструкция и замена сетей водоснабжения: д.Малый Атмас	2,0км	реконструкция	реконструкция	2012	2020	МП	д. Малый Атмас	3	
46	Реконструкция и замена сетей водоснабжения: с.Янчиково	2,0км	реконструкция	реконструкция	2012	2020	МП	с. Янчиково	3	
47	Реконструкция и замена сетей водоснабжения: с.Биектау	7,0км	реконструкция	реконструкция	2012	2020	МП	с. Биектау	3	
48	Реконструкция и замена сетей водоснабжения: с.Околоток-Янгасала	0,8км	реконструкция	реконструкция	2012	2020	МП	с. Околоток-Янгасала	3	
49	Реконструкция и замена сетей водоснабжения: с.Большая Кульга	3,5км	реконструкция	реконструкция	2012	2020	МП	с. Большая Кульга	3	
50	Реконструкция и замена сетей водоснабжения: д.Большая Осиновка	2,0км	реконструкция	реконструкция	2012	2020	МП	д. Большая Осиновка	3	
51	Реконструкция и замена сетей водоснабжения: д.Дон-Урай	2,5км	реконструкция	реконструкция	2012	2020	МП	д. Дон-Урай	3	
52	Реконструкция и замена сетей водоснабжения: д.Малая Кульга	0,8км	реконструкция	реконструкция	2012	2020	МП	д. Малая Кульга	3	

№ п/п	Наименование объектов	Мощность	Вид мероприятия	Состав мероприятия	Срок реализации		Значение	Размещение	Источник мероприятия	Стоимость СМР в тек.ценах (млн.руб)
					Начало	Окончание				
53	Реконструкция и замена сетей водоснабжения: с.Уреево-Челны	1,0км	реконструкция	реконструкция	2012	2020	МП	с. Уреево-Челны	З	
54	Реконструкция и замена сетей водоснабжения: с.Корноухово	5,0км	реконструкция	реконструкция	2012	2020	МП	с. Корноухово	З	
55	Реконструкция и замена сетей водоснабжения: с.Кугарчино	5,0км	реконструкция	реконструкция	2012	2020	МП	с. Кугарчино	З	
56	Реконструкция и замена сетей водоснабжения: д.Зангар-Куль	1,5км	реконструкция	реконструкция	2012	2020	МП	д. Зангар-Куль	З	
57	Реконструкция и замена сетей водоснабжения: с.Кутлу-Букаш	12,0км	реконструкция	реконструкция	2012	2020	МП	с. Кутлу-Букаш	З	
58	Реконструкция и замена сетей водоснабжения: с.Масловка	2,5км	реконструкция	реконструкция	2012	2020	МП	с. Масловка	З	
59	Реконструкция и замена сетей водоснабжения: с.Верхний Тимерлек	12,0км	реконструкция	реконструкция	2012	2020	МП	с. Верхний Тимерлек	З	
60	Реконструкция и замена сетей водоснабжения: с.Новый Арыш	4,0км	реконструкция	реконструкция	2012	2020	МП	с. Новый Арыш	З	
61	Реконструкция и замена сетей водоснабжения: д.Полянка	1,5км	реконструкция	реконструкция	2012	2020	МП	д. Полянка	З	
62	Реконструкция и замена сетей водоснабжения: с.Русский Ошняк	5,0км	реконструкция	реконструкция	2012	2020	МП	с. Русский Ошняк	З	
63	Реконструкция и замена сетей водоснабжения: с.Урахча	4,0км	реконструкция	реконструкция	2012	2020	МП	с. Урахча	З	

№ п/п	Наименование объектов	Мощность	Вид мероприятия	Состав мероприятия	Срок реализации		Значение	Размещение	Источник мероприятия	Стоимость СМР в тек.ценах (млн.руб)
					Начало	Окончание				
64	Реконструкция и замена сетей водоснабжения: с.Шеморбаш	2,5км	реконструкция	реконструкция	2012	2020	МП	с. Шеморбаш	3	
65	Реконструкция и замена сетей водоснабжения: с.Алан-Полян	2,5км	реконструкция	реконструкция	2012	2020	МП	с.Алан-Полян	3	
66	Реконструкция и замена сетей водоснабжения: с.Кзыл-Юлдузский лесхоз	2,0км	реконструкция	реконструкция	2012	2020	МП	с. Кзыл-Юлдузский лесхоз	3	
67	Реконструкция и замена сетей водоснабжения: с.Тавларово	2,5км	реконструкция	реконструкция	2012	2020	МП	с. Тавларово	3	
68	Реконструкция и замена сетей водоснабжения: с.Шетнево-Тулуши	1,0км	реконструкция	реконструкция	2012	2020	МП	с. Шетнево-Тулуши	3	
69	Реконструкция и замена сетей водоснабжения: д.Новая Ырга	1,0км	реконструкция	реконструкция	2012	2020	МП	д. Новая Ырга	3	
70	Реконструкция и замена сетей водоснабжения: д.Шестая Речка	3,0км	реконструкция	реконструкция	2012	2020	МП	д. Шестая Речка	3	
71	Реконструкция и замена сетей водоснабжения: с.Шумково	1,2км	реконструкция	реконструкция	2012	2020	МП	с. Шумково	3	
72	Организация зоны санитарной охраны на существующих скважинах: с. Анатыш	1	строительство	Новое строительство	2012	2020	МП	с. Анатыш	3	
73	Организация зоны санитарной охраны на существующих скважинах: д.Шиланка	1	строительство	Новое строительство	2012	2020	МП	д.Шиланка	3	

№ п/п	Наименование объектов	Мощность	Вид мероприятия	Состав мероприятия	Срок реализации		Значение	Размещение	Источник мероприятия	Стоимость СМР в тек.ценах (млн.руб)
					Начало	Окончание				
74	Организация зоны санитарной охраны на существующих скважинах: с. Балыклы-Чукаево	2	строительство	Новое строительство	2012	2020	МП	с. Балыклы-Чукаево	3	
75	Организация зоны санитарной охраны на существующих скважинах: с. Крещеные Казыли	1	строительство	Новое строительство	2012	2020	МП	с. Крещеные Казыли	3	
76	Организация зоны санитарной охраны на существующих скважинах: с. Старый Арыш	2	строительство	Новое строительство	2012	2020	МП	с. Старый Арыш	3	
77	Организация зоны санитарной охраны на существующих скважинах: с. Бетьки	2	строительство	Новое строительство	2012	2020	МП	с. Бетьки	3	
78	Организация зоны санитарной охраны на существующих скважинах: д. Дикое Поле	1	строительство	Новое строительство	2012	2020	МП	д. Дикое Поле	3	
79	Организация зоны санитарной охраны на существующих скважинах: д. Малый Атмас	1	строительство	Новое строительство	2012	2020	МП	д. Малый Атмас	3	
80	Организация зоны санитарной охраны на существующих скважинах: с. Янчиково	2	строительство	Новое строительство	2012	2020	МП	с. Янчиково	3	

№ п/п	Наименование объектов	Мощность	Вид мероприятия	Состав мероприятия	Срок реализации		Значение	Размещение	Источник мероприятия	Стоимость СМР в тек.ценах (млн.руб)
					Начало	Окончание				
81	Организация зоны санитарной охраны на существующих скважинах: с. Околоток-Янгасала	2	строительство	Новое строительство	2012	2020	МП	с. Околоток-Янгасала	3	
82	Организация зоны санитарной охраны на существующих скважинах: д. Янавыл	1	строительство	Новое строительство	2012	2020	МП	д. Янавыл	3	
83	Организация зоны санитарной охраны на существующих скважинах: д. Сабакаево	1	строительство	Новое строительство	2012	2020	МП	д. Сабакаево	3	
84	Организация зоны санитарной охраны на существующих скважинах: д. Большая Осиновка	1	строительство	Новое строительство	2012	2020	МП	д. Большая Осиновка	3	
85	Организация зоны санитарной охраны на существующих скважинах: д. Дон-Урай	1	строительство	Новое строительство	2012	2020	МП	д. Дон-Урай	3	
86	Организация зоны санитарной охраны на существующих скважинах: д. Малая Кульга	1	строительство	Новое строительство	2012	2020	МП	д. Малая Кульга	3	
87	Организация зоны санитарной охраны на существующих скважинах: с. Большой Машляк	1	строительство	Новое строительство	2012	2020	МП	с. Большой Машляк	3	

№ п/п	Наименование объектов	Мощность	Вид мероприятия	Состав мероприятия	Срок реализации		Значение	Размещение	Источник мероприятия	Стоимость СМР в тек.ценах (млн.руб)
					Начало	Окончание				
88	Организация зоны санитарной охраны на существующих скважинах: с. Бикчураево	1	строительство	Новое строительство	2012	2020	МП	с. Бикчураево	3	
89	Организация зоны санитарной охраны на существующих скважинах: д. Верхний Машляк	1	строительство	Новое строительство	2012	2020	МП	д. Верхний Машляк	3	
99	Организация зоны санитарной охраны на существующих скважинах: с. Корноухово	2	строительство	Новое строительство	2012	2020	МП	с. Корноухово	3	
100	Организация зоны санитарной охраны на существующих скважинах: с. Кугарчино	1	строительство	Новое строительство	2012	2020	МП	с. Кугарчино	3	
101	Организация зоны санитарной охраны на существующих скважинах: с. Урахча	2	строительство	Новое строительство	2012	2020	МП	с. Урахча	3	
102	Организация зоны санитарной охраны на существующих скважинах: с. Мельничный Починок	1	строительство	Новое строительство	2012	2020	МП	с. Мельничный Починок	3	
103	Организация зоны санитарной охраны на существующих скважинах: с. Шеморбаш	1	строительство	Новое строительство	2012	2020	МП	с. Шеморбаш	3	
104	Организация зоны санитарной охраны на существующих скважинах: с. Алан-Полян	1	строительство	Новое строительство	2012	2020	МП	с. Алан-Полян	3	

№ п/п	Наименование объектов	Мощность	Вид мероприятия	Состав мероприятия	Срок реализации		Значение	Размещение	Источник мероприятия	Стоимость СМР в тек.ценах (млн.руб)
					Начало	Окончание				
105	Организация зоны санитарной охраны на существующих скважинах: с. Кзыл-Юлдузский лесхоз	1	строительство	Новое строительство	2012	2020	МП	с. Кзыл-Юлдузский лесхоз	3	
106	Организация зоны санитарной охраны на существующих скважинах: с. Тавларово	1	строительство	Новое строительство	2012	2020	МП	с. Тавларово	3	

9.2. Перечень мероприятий по канализации

№ п/п	Наименование объектов	Мощность	Вид мероприятия	Состав мероприятия	Срок реализации		Значе-ние	Размещение	Источник мероприятия	Стоимость СМР в тек.ценах (млн.руб)
					Начало	Окон-чание				
1	Выполнение мероприятий, заложенных в государственные программы [1,2]		организационное		2012	2020	МП	Рыбно – Слободской муниципальный район	1,2,3	
2	Строительство внутрипоселковых сетей канализации пгт.Рыбная Слобода	20,0км	строительство	Новое строительство	2012	2020	МП	Пгт.Рыбная Слобода	2,3	
3	строительство БОС на современных технологиях удаления азота и фосфора, с системой обеззараживания ультрафиолетом и установками для обезвоживания и утилизации осадков сточных вод, дезинвазии сточных вод и осадка с внутрипоселковыми сетями в с. Биектау	100м^3/сут	строительство	Новое строительство	2012	2020	МП	с. Биектау	3	

№ п/п	Наименование объектов	Мощность	Вид мероприятия	Состав мероприятия	Срок реализации		Значе-ние	Размещение	Источник мероприятия	Стоимость СМР в тек.ценах (млн.руб)
					Начало	Окон-чание				
4	строительство БОС … с. Большая Елга	100м^3/сут	строительство	Новое строительство	2012	2020	МП	с. Большая Елга	З	
5	строительство БОС … с. Корноухово	60м^3/сут	строительство	Новое строительство	2012	2020	МП	с. Корноухово	З	
6	строительство БОС … с. Кугарчино	120м^3/сут	строительство	Новое строительство	2012	2020	МП	с. Кугарчино	З	
7	строительство БОС … с. Кукеево	70м^3/сут	строительство	Новое строительство	2012	2020	МП	с. Кукеево	З	
8	строительство БОС … с. Кутлу-Букаш	180м^3/сут	строительство	Новое строительство	2012	2020	МП	с. Кутлу-Букаш	З	
9	строительство БОС … с. Масловка	80м^3/сут	строительство	Новое строительство	2012	2020	МП	с. Масловка	З	
10	строительство БОС … с. Верхний Тимерлек	80м^3/сут	строительство	Новое строительство	2012	2020	МП	с. Верхний Тимерлек	З	
11	строительство БОС … с. Новый Арыш	80м^3/сут	строительство	Новое строительство	2012	2020	МП	с. Новый Арыш	З	
12	строительство БОС … с. Анатыш	80м^3/сут	строительство	Новое строительство	2021	2035	МП	с. Анатыш	З	
13	строительство БОС … д. Полянка	120м^3/сут	строительство	Новое строительство	2021	2035	МП	д. Полянка	З	
14	строительство БОС … с. Русский Ошняк	60м^3/сут	строительство	Новое строительство	2021	2035	МП	с. Русский Ошняк	З	
15	строительство БОС … с. Троицкий Урай	70м^3/сут	строительство	Новое строительство	2021	2035	МП	с. Троицкий Урай	З	

№ п/п	Наименование объектов	Мощность	Вид мероприятия	Состав мероприятия	Срок реализации		Значе-ние	Размещение	Источник мероприятия	Стоимость СМР в тек.ценах (млн.руб)
					Начало	Окон-чание				
16	строительство БОС … д. Тябердино-Челны	80м^3/сут	строительство	Новое строительство	2021	2035	МП	д. Тябердино-Челны	3	
17	строительство БОС … с. Юлсубино	60м^3/сут	строительство	Новое строительство	2021	2035	МП	с. Юлсубино	3	

9.3. Перечень мероприятий по санитарной очистке

№ п/п	Наименование объектов	Мощность	Вид мероприятия	Состав мероприятия	Срок реализации		Значение	Размеще-ние	Источник мероприятия	Стоимость СМР в тек.ценах (млн.руб)
					Начало	Окон-чание				
1	Полигон ТКО	4,5 га	рекультивация			2020	Р	Анатышское СП	5	
2	Мусороперегрузочная станция	15000 т/год	Новое строительство			2022	Р	Анатышское СП	5	
3	Свалки ТКО	39 шт.	рекультивация			2020	Р		5	
4	Закрытие навозохранилищ открытого типа	2 шт.	рекультивация			2020	МР	Масловское СП, Нижнетимерлекское СП, Балыклы-Чукаевское СП	3, 5	
5	Строительство навозохранилища закрытого типа	1шт	строительство	Новое строительство	2012	2020	МР	Козяково-Челнинское СП	3, 5	
6	Строительство навозохранилища закрытого типа	1шт	Новое строительство	Новое строительство	2012	2020	МР	Масловское СП	3, 5	
7	Строительство навозохранилища закрытого типа	1шт	Новое строительство	Новое строительство	2012	2020	МР	Большекульгинское СП	3, 5	
8	Строительство полигона снега со снегоплавительной установкой	1 объект	Новое строительство	Новое строительство	2012	2020	МП	Вблизи пгт. Рыбная Слобода	3	

9	Контейнеры для временного хранения ТБО	747	организационное		2012	2020	МП	Рыбно – Слободской муниципальный район	3	
10	Контейнеры для временного хранения ТБО	693	организационное		2021	2035	МП	Рыбно – Слободской муниципальный район	3	

9.4. Перечень мероприятий по газоснабжению

№ п/п	Наименование объектов	Мощность	Вид мероприятия	Состав мероприятия	Срок реализации		Значение	Размещение	Источник мероприятия	Стоимость СМР в тек.ценах (млн.руб)
					Начало	Окончание				
пгт Рыбная Слобода										
	Строительство газопроводов низкого давления в пгт. Рыбная Слобода с установкой газорегуляторных пунктов и прокладкой подводящих газопроводов		Строительство	Новое строительство	2012	2020	Р	пгт. Рыбная Слобода	3	

9.5. Перечень мероприятий по теплоснабжению

№ п/п	Наименование объектов	Мощность	Вид мероприятия	Состав мероприятия	Срок реализации		Значение	Размещение	Источник по мероприятию	Стоимость СМР в тек.ценах (тыс.руб)
					Начало	Окончание				
1	Мероприятия по модернизации объектов теплоснабжения 1.Замена насосов и установка приборов учета		Реконструкция	Реконструкция	2012	2020	МП		1	4,400
2	Мероприятия по реконструкции сетей		Реконструкция	Реконструкция	2012	2020	МП		1	3,000
3	Строительство и реконструкция теплоисточников		Строительство	Новое строительство	2012	2020	МП		1	18,000
4	Установка двухконтурных котлов		Реконструкция	Реконструкция	2012	2020	МП		1	23,300

9.6. Перечень мероприятий по электроснабжению

№ п/п	Наименование объектов	Мощность	Вид мероприятия	Состав мероприятия	Срок реализации		Значение	Размеще-ние	Источник по мероприятию	Стоимость СМР в тек.ценах (тыс.руб)
					Начало	Окончание				
1	Строительство двухтрансформаторной подстанции 10/0,4 кВ в пгт. Рыбная Слобода	1х630 кВА	Строительство	Новое строительство	2013	2020	МП	пгт. Рыбная Слобода	3	
2	Строительство ВЛ 10кВ в пгт. Рыбная Слобода		Строительство	Новое строительство	2013	2020	МП	пгт. Рыбная Слобода	3	
3	Строительство двухтрансформаторной подстанции 10/0,4 кВ в пгт. Рыбная Слобода	1х630 кВА	Строительство	Новое строительство	2021	2035	МП	пгт. Рыбная Слобода	3	
4	Строительство ВЛ 10 кВ в пгт. Рыбная Слобода		Строительство	Новое строительство	2021	2035	МП	пгт. Рыбная Слобода	3	
5	Строительство КВЛ 220 кВ Щелоков-Центральная 1 и 2 цепи	220 кВ	Строительство	Новое строительство	-	2020	Р	Рыбно-Слободский муниципальный район	4	
6	Строительство ВЛ 110 кВ Камская – 25 Октября	110 кВ	Строительство	Новое строительство	-	2020	Р	Рыбно-Слободский муниципальный район	4	

9.7. Перечень мероприятий по слаботочным сетям

№ п/п	Наименование объектов	Мощность	Вид мероприятия	Состав мероприятия	Срок реализации		Значение	Размещение	Источник по мероприятию	Стоимость СМР в тек.ценах (тыс.руб)
					Начало	Окончание				
1	Замена кабеля КСПзП на ВОЛС		Строительство	Замена	2011	2020	МП	пгт. Рыбная Слобода	3	

* Примечание: источник мероприятия (обозначение):
1 - «Программа комплексного развития систем коммунальной инфраструктуры в Рыбно-Слободском муниципальном районе Республики Татарстан в 2011-2020 годах»
2 - Государственная программа «Чистая вода»;
3 - Схема территориального планирования Рыбно-Слободского муниципального района;
4 – предложение ОАО «Сетевая компания»
5 - Территориальная схема в области обращения с отходами, в том числе с твердыми коммунальными отходами, Республики Татарстан, утвержденная Постановлением Кабинета Министров Республики Татарстан от 13.03.2018 г. № 149.

10. СПИСОК ЛИТЕРАТУРЫ

1. «Программа комплексного развития систем коммунальной инфраструктуры в Рыбно-Слободском муниципальном районе Республики Татарстан в 2011-2020 годах»
2. Программа «Питьевая вода Рыбно-Слободского городского поселения Рыбно-Слободского муниципального района РТ на 2011-2015годы».
3. Программа социально-экономического развития Рыбно-Слободского муниципального района на 2007-2010годы.
4. Проект министерства экономического развития Российской Федерации. Государственная программа «Чистая вода».
5. СНиП 2.04.02-84*. Водоснабжение. Наружные сети и сооружения. /Минстрой России. - М. ГП ЦПП 1996.-128 с.
6. ВНТП-Н-97. Нормы расходов воды потребителей систем сельскохозяйственного водоснабжения./ Минсельхозпрод России. – М. Союзводпроект, 1998-107 с.
7. Укрупненные нормы водопотребления и водоотведения для различных отраслей промышленности/ Совет Эконом. Взаимопомощи, ВНИИ ВОДГЕО Госстроя СССР. М. Стройиздат, 1978-590 с.
8. СанПиН 2.1.4.1011-02. Питьевая вода. Гигиенические требования к качеству воды централизованных систем питьевого водоснабжения. Контроль качества.
9. СНиП 2.04.03-85. Канализация. Наружные сети и сооружения./ Минстрой России. М. ГП ЦПП, 1986-72 с.
10. СНиП 2.04.01-85*. Внутренний водопровод и канализация зданий./ Минстрой России. М ГП ЦПП, 1996-60 с.
11. СНиП 2.07.01-89*. Градостроительство. Планировка и застройка городских и сельских поселений. /М. 1994 г.
12. Федеральный Закон № 45ФЗ 2005 г. «Об охране окружающей среды».
13. Федеральный закон № 52 ФЗ 1999 г. «О санитарно-эпидемиологическом благополучии населения».
14. Санитарные правила содержания населенных мест № 4690-88.
15. СанПиН 2.17.1322-03. Гигиенические требования к размещению и обезвреживанию отходов производства и потребления. /М. 2003 г.
16. СанПиН 2.2.1/2.1.1.1200-03. Санитарно-защитные зоны и санитарная классификация предприятий, сооружений и иных объектов.
17. Справочник. Санитарная очистка и уборка населенных пунктов./ М. 1990 г.
18. СП 4690-88. Санитарные правила содержания территорий населенных мест. 1988 г.
19. РД 34.20.185-94. (Изм. 1999 г.) Инструкция по проектированию городских электрических сетей. "ЕЭС РОССИИ". 1994 г. Разработали: Гипрокоммунэнерго, РАО "ЕЭС России", Энергосетьпроект.

20. ВСН 97-83. Инструкция по проектированию городских и поселковых электрических сетей. Минэнерго СССР.
21. Пособие по проектированию городских и поселковых электрических сетей (приложение к ВСН-97-83). Минэнерго СССР.
22. Рекомендации по проектированию инженерного оборудования сельских населенных пунктов. Часть 5. Издание 4-е, переработанное и дополненное.
23. Руководящие материалы (РУМ). Методические указания по расчету электрических нагрузок в сетях 0,38-110 кВ сельскохозяйственного назначения. «РУМ №5, 1996 г.», изд. АО «РОСЭП».
24. СНиП 41-01-2003. Отопление, вентиляция и кондиционирование.
25. СНиП II-35-76 (с изменениями № 1). Котельные установки.
26. СНиП 41-02-2003. Тепловые сети.
27. СНиП 42-01-2002. Газораспределительные системы. Госстрой России, М. 2003 г.
28. СП 42-101-2003. Общие положения по проектированию и строительству газораспределительных систем из металлических и полиэтиленовых труб. ЗАО Полимергаз, М. 2003 г.
29. Опросные листы предприятий.

СХЕМА ТЕРРИТОРИАЛЬНОГО ПЛАНИРОВАНИЯ РЫБНО-СЛОБОДСКОГО МУНИЦИПАЛЬНОГО РАЙОНА

Карта инфраструктуры обращения с отходами производства и потребления



УСЛОВНЫЕ ОБОЗНАЧЕНИЯ

сущ.	проектн.	
Административно-территориальные границы		
		Границы муниципальных районов
		Граница городского поселения
		Границы сельских поселений
		Границы населенных пунктов
Административные функции населенных пунктов		
Рыбная Слобода		Центр муниципального района, городского поселения
Масловка		Центр сельского поселения
Яхаевы		Населенный пункт
Кл.н. Кирюш		Упраздненные населенные пункты
Земли населенных пунктов		
		Населенные пункты
Земли промышленности, производственные территории		
		Производственная территория
		Коммунально-складская территория
Земли сельскохозяйственного назначения, территории		
		Территория, занятая объектами сельскохозяйственного назначения
		Территория сельскохозяйственных угодий
		Территория земель под садоводство
Земли особо охраняемых территорий и объектов		
		Государственный охотничий заказник
		Территория резервного земельного участка планируемого под ООПТ
		Памятник природы
		Реки, являющиеся памятниками природы
Туристско-рекреационные территории		
		Зоны массового отдыха
		Туристско-рекреационные территории

сущ.	проектн.	
Земли лесного фонда		
		Защитные леса
		Эксплуатационные леса
Земли водного фонда		
		Территория водного фонда
		Заболоченная территория, болото
		Реки, ручьи
		Поверхностный водный объект (родник)
Прочие природные территории		
		* Территория занятая древесно-кустарниковой растительностью
		* Пески
		Территория с нарушенным рельефом
Земель территории и объекты транспортно-коммуникационной инфраструктуры		
		Территория транспортной инфраструктуры
Автомобильный транспорт		
		Автомобильные дороги федерального значения
		Автомобильные дороги регионального или межмуниципального значения
		Автомобильные дороги местного значения
		Автомобильный мост
		Транспортная развязка в двух уровнях
Железнодорожный транспорт		
		Железная дорога общего пользования
Территории специального назначения		
		Территория кладбища
		Озелененная территория специального назначения
Территории инженерно-технической инфраструктуры		
		Территории инженерной инфраструктуры
Территории социальной инфраструктуры		
		Площадки под жилищное строительство для постоянного населения
		Площадки для перспективного развития

сущ.	проектн.	
Объекты утилизации и переработки отходов производства и потребления		
		Мусороперегрузочная станция (МПС)*
		Полигон ТКО, навозохранилища, планируемые к ликвидации
		Навозохранилище
		Места несанкционированного размещения отходов производства и потребления (свалка), планируемые к ликвидации
		Полигон для снега
		Биотермическая яма
		Сибиреязвенный скотомогильник*
Мероприятия инфраструктуры обращения с отходами производства и потребления		
		Мероприятия по строительству контейнерных площадок для сбора ТКО, в т.ч. раздельного сбора ТКО*
		Мероприятия по организации специальных площадок для складирования снега *
		Мероприятия по организации пункта приема утильсырья (вторичных материальных ресурсов)*
		Мероприятия по размещению установки по обеззараживанию медицинских отходов класса В (на территорииРыбно-Слободской ЦРБ)*
		Мероприятия по организации площадки для временного складирования отходов строительства и ремонта*
		Мероприятия по размещению установки по переработке отходов животноводства (производство биогаза и биоудобрений)*

Примечания:

- расположение объектов инженерной инфраструктуры показано ориентировочно и должно уточняться на последующих стадиях проектирования;
- * - условное обозначение принято разработчиком проекта.

в 1 см = 500 м

0 500 2 500 5 000 10 000 Метры

ЗАКАЗЧИК: Главное архитектурно-строительное управление Республики Татарстан

ЗАКАЗ № 5439

5439 - ПМ - СО

ВНЕСЕНИЕ ИЗМЕНЕНИЙ В СХЕМУ ТЕРРИТОРИАЛЬНОГО ПЛАНИРОВАНИЯ РЫБНО-СЛОБОДСКОГО МУНИЦИПАЛЬНОГО РАЙОНА РТ

Материалы по обоснованию проекта
Инженерно-техническая инфраструктура

Карта инфраструктуры обращения с отходами производства и потребления
М 1 : 50 000 (в 1см 500 м)

изм.	кол.	лист	№ док.	подпись	дата
ГИП	ЧЕРНОВА Н.А.				
Нач.	ГУМЕРОВ В.Ф.				
Инженер-т кат.	ГУРЬЯНОВА Ф.				
Н.контроль	ЗАЙДУЛЛИНА А.И.				

Стадия	Лист	Листов
СТО	6	

ГУП "ТАТИНВЕСТГРАДИПРОЕКТ"

Инв. № подл. | Подпись и дата | Взам. инв. №

СХЕМА ТЕРРИТОРИАЛЬНОГО ПЛАНИРОВАНИЯ РЫБНО-СЛОБОДСКОГО МУНИЦИПАЛЬНОГО РАЙОНА

Карта сетей элеткроснабжения и слаботочных сетей



УСЛОВНЫЕ ОБОЗНАЧЕНИЯ

суц.	проектн.	
Административно-территориальные границы		
		Границы муниципальных районов
		Граница городского поселения
		Границы сельских поселений
		Границы населенных пунктов
Административные функции населенных пунктов		
Рыбная Слобода		Центр муниципального района, городского поселения
Масловка		Центр сельского поселения
Янавыл		Населенный пункт
б.н.п. Колово		Упраздненные населенные пункты
Земли населенных пунктов		
		Населенные пункты
Земли промышленности, производственные территории и объекты		
		Производственная территория
		Коммунально-складская территория
Земли сельскохозяйственного назначения, территории и объекты		
		Территория, занятая объектами сельскохозяйственного назначения
		Территория сельскохозяйственных угодий
		Территория земель под садоводство
Земли особо охраняемых территорий и объектов		
		Государственный охотничий заказник
		Территория резервного земельного участка планируемого под ООПТ
		Памятник природы
		Реки, являющиеся памятниками природы
Туристско-рекреационные территории и объекты		
		Зоны массового отдыха
		Туристско-рекреационные территории
Железнодорожный транспорт		
		Железная дорога общего пользования
Земли лесного фонда		
		Защитные леса
		Эксплуатационные леса

суц.	проектн.	
Земли водного фонда		
		Территория водного фонда
		Заболоченная территория, болото
		Реки, ручьи
Прочие природные территории		
		* Территория занятая древесно-кустарниковой растительностью
		* Пески
		Территория с нарушенным рельефом
Земли территории и объекты транспортно-коммуникационной инфраструктуры		
		Территория транспортной инфраструктуры
Автомобильный транспорт		
		Автомобильные дороги федерального значения
		Автомобильные дороги регионального или межмуниципального значения
		Автомобильные дороги местного значения
Территории и объекты специального назначения		
		Территория кладбища
		Территория складирования и захоронения отходов (полигоны ТКО и т.д.)
		Озелененная территория специального назначения
Территории и объекты социальной инфраструктуры		
		Площадки под жилищное строительство для постоянного населения
		Площадки для перспективного развития
Территории и объекты инженерно-технической инфраструктуры		
		Территория инженерной инфраструктуры
Объекты инженерно-технической инфраструктуры		
		** Линии электропередач (ЛЭП)
		** Электрическая подстанция (ПС)

Примечания:

- расположение объектов инженерной инфраструктуры показано ориентировочно и должно уточняться на последующих стадиях проектирования;
- * условное обозначение принято разработчиком проекта;
- ** условные обозначения объектов инженерной инфраструктуры показаны с учетом требований Приказа Министерства экономического развития РФ от 9 января 2018 г. N 10, а также с учётом требований перечней, регламентирующих отображение объектов на картах разрешенных для открытого опубликования.

в 1 см = 500 м

0 500 2 500 5 000 10 000 Метры

ЗАКАЗЧИК: Государственное казенное учреждение "Главное инвестиционно-строительное управление Республики Татарстан"

ЗАКАЗ № 5459

5459 - ПМ - ЭС.СС

ВНЕСЕНИЕ ИЗМЕНЕНИЙ В СХЕМУ ТЕРРИТОРИАЛЬНОГО ПЛАНИРОВАНИЯ РЫБНО-СЛОБОДСКОГО МУНИЦИПАЛЬНОГО РАЙОНА РТ

ИЗМ.	КОЛ.	ЛИСТ	N ДОК.	ПОДПИСЬ	ДАТА		
ГИП		ВАЛИУЛЛИН А.А.				Материалы по обоснованию проекта Инженерно-техническая инфраструктура	СТАДИЯ: СТП; ЛИСТ: 3; ВЫСОТА:
ГАП		ЦЕРТИНСКИЙ И.А.					
СТ.ИНЖ.		КОЛЕНЦОВА В.С.				Карта сетей электроснабжения и слаботочных сетей М 1 : 10 000 (в 1 см 500 м)	ГУП "ТАТИНВЕСТГРАЖДАНПРОЕКТ"
ГЛ.СПЕЦ.		ЧЕРНОВА Е.А.					
КОНТРОЛЬ		ВАЛИУЛЛИНА А.А.					

Государственное бюджетное учреждение
«Фонд пространственных данных Республики Татарстан»

ВНЕСЕНИЕ ИЗМЕНЕНИЙ В СХЕМУ ТЕРРИТОРИАЛЬНОГО ПЛАНИРОВАНИЯ РЫБНО-СЛОБОДСКОГО МУНИЦИПАЛЬНОГО РАЙОНА РЕСПУБЛИКИ ТАТАРСТАН В ЧАСТИ ДОПОЛНЕНИЯ СВЕДЕНИЯМИ О ГРАНИЦАХ НАСЕЛЕННЫХ ПУНКТОВ, РАСПОЛОЖЕННЫХ В ГРАНИЦАХ СЕЛЬСКИХ ПОСЕЛЕНИЙ, В ОТНОШЕНИИ КОТОРЫХ ПРИНЯТО РЕШЕНИЕ ОБ ОТСУТСТВИИ НЕОБХОДИМОСТИ ПОДГОТОВКИ ГЕНЕРАЛЬНОГО ПЛАНА

Обоснование Схемы территориального планирования
Том 7. Книга 1
Установление границ населенных пунктов
Текстовые материалы

Казань 2024

СОДЕРЖАНИЕ

СОДЕРЖАНИЕ.....2

1. МЕРОПРИЯТИЯ ПО УСТАНОВЛЕНИЮ ГРАНИЦ НАСЕЛЕННЫХ ПУНКТОВ.....3

1. МЕРОПРИЯТИЯ ПО УСТАНОВЛЕНИЮ ГРАНИЦ НАСЕЛЕННЫХ ПУНКТОВ

Изменения вносятся в Схему территориального планирования Рыбно-Слободского муниципального района Республики Татарстан (внесение изменений), утвержденной Решением Совета Рыбно-Слободского муниципального района Республики Татарстан от 15.11.2023 №XLIII-4.

Заказчиком на разработку проекта внесения изменений в Схему территориального планирования муниципального района является исполнительный комитет Рыбно-Слободского муниципального района Республики Татарстан.

Целью работы является разработка проекта внесения изменений в Схему территориального планирования Рыбно-Слободского муниципального района Республики Татарстан в части установления границ населенного пункта, расположенного в границах Полянского сельского поселения Рыбно-Слободского муниципального района, в отношении которого принято решение об отсутствии необходимости подготовки Генерального плана.

В соответствии с Федеральным Законом от 6 декабря 2021 №408 «О внесении изменений в отдельные законодательные акты Российской Федерации», в статью 19 Градостроительного кодекса внесены изменения, закрепляющие установление границ населенных пунктов, расположенных в составе поселений, которые приняли решение об отсутствии необходимости подготовки генерального плана, путем утверждения Схемы территориального планирования соответствующего муниципального района с приложением текстового и графического описания местоположения таких границ.

Проектом внесения изменений в Схему территориального планирования Рыбно-Слободского муниципального района Республики Татарстан предусмотрено установление границ населенного пункта, в отношении которого принято решение об отсутствии необходимости подготовки Генерального плана, а именно:

- д. Полянка, расположенной в границах Полянского сельского поселения.

Таблица 1.1

Перечень земельных участков, исключаемых из границ населенных пунктов, входящих в состав сельских поселений Рыбно-Слободского муниципального района Республики Татарстан

Кадастровый номер земельного участка	Категория земель	Вид разрешенного использования и форма собственности		Площадь земельного участка по кадастру, га	Площадь исключаемого земельного участка, га	Планируемая категория	Планируемое разрешенное использование*	Основание для исключения земельных участков
		разрешенное использование	форма собственности					
-	-	-	-	-	-	-	-	-

*в соответствие с Приказом Федеральной службы государственной регистрации, кадастра и картографии от 10 ноября 2020 г. №П/0412 «Об утверждении классификатора видов разрешенного использования земельных участков» (с изменениями и дополнениями).

Таблица 1.2

Перечень мероприятий по установлению границ населенных пунктов, входящих в состав сельских поселений Рыбно-Слободского муниципального района Республики Татарстан

№ п/п	Наименование населенного пункта, входящего в состав поселения	Наименование объекта	Вид мероприятия	Единица измерения	Площадь границы (га)		Сроки реализации		Источник мероприятия (наименование документа)
					Сущест-вующая	Планируемая	Первая очередь (до 2030 г.)	Расчетный срок (2031 - 2045 гг.)	
Полянское СП									
1	деревня Полянка	территория населенного пункта	Установление границы населенного пункта	га	67,3460	67,3460	+	-	Проект внесения изменений в Схему территориального планирования Рыбно-Слободского муниципального района Республики Татарстан