

**Об установлении публичного сервитута
в Приволжском и Вахитовском районах г.Казани**

1. Установить публичный сервитут согласно приложениям №1, 2 к настоящему постановлению:

1.1. характеристика устанавливаемого публичного сервитута:

- площадь сферы действия – 19149 кв.м;

- кадастровые номера обременяемых земельных участков:

16:50:012306:570, 16:50:000000:34121, 16:50:012306:577, 16:50:012306:585,
16:50:012308:2, 16:50:012306:629, 16:50:012306:9, 16:50:012306:566,
16:50:012306:587, 16:50:012306:590, 16:50:012306:1600, 16:50:012306:580,
16:50:012306:583, 16:50:012306:589, 16:50:012306:628, 16:50:012306:574,
16:50:012306:591, 16:50:012306:771, 16:50:080701:7, 16:50:180101:5,
16:50:012306:569, 16:50:012306:593, 16:50:012306:755, 16:50:012306:588,
16:50:012306:578, 16:50:012306:592, 16:50:080701:5, 16:50:012306:600,
16:50:080701:3, 16:50:012306:576, 16:50:012306:579, 16:50:012306:581,
16:50:012306:582, 16:50:012306:601, 16:50:012308:12, 16:50:000000:37170,
16:50:000000:289, 16:50:000000:37168, 16:50:012306:3000;

- местоположение: Приволжский и Вахитовский районы, г. Казань;

- цель установления: размещение объекта гидротехнического сооружения (устройство берегоукрепительных сооружений);

- срок установления: 3 года;

1.2. заявитель: МКУ «Управление капитального строительства и реконструкции Исполнительного комитета муниципального образования города Казани»;

1.3. основания установления: обращение заявителя, Федеральный закон от 06.10.2003 №131-ФЗ «Об общих принципах организации местного

самоуправления в Российской Федерации», глава V.7 Земельного кодекса Российской Федерации, статья 23 Земельного кодекса Российской Федерации, постановление Исполнительного комитета г.Казани от 29.03.2024 №1219 «Об утверждении проекта планировки территории линейного объекта местного значения «Гидротехническое сооружение «Новая Портовая» (1-й этап)».

2. Поручить МБУ «Институт развития города Казани» обратиться в Управление Федеральной службы государственной регистрации, кадастра и картографии по Республике Татарстан для внесения соответствующих сведений о сфере действия публичного сервитута в границах согласно приложениям №1, 2 к настоящему постановлению и государственной регистрации публичного сервитута.

3. Опубликовать настоящее постановление, за исключением приложения №2 к настоящему постановлению (материал для служебного пользования), в сетевом издании «Муниципальные правовые акты и иная официальная информация» (www.docskzn.ru) и разместить его на официальном портале органов местного самоуправления города Казани (www.kzn.ru) и на официальном портале правовой информации Республики Татарстан (www.pravo.tatarstan.ru).

4. Установить, что настоящее постановление вступает в силу после официального опубликования в сетевом издании «Муниципальные правовые акты и иная официальная информация» (www.docskzn.ru).

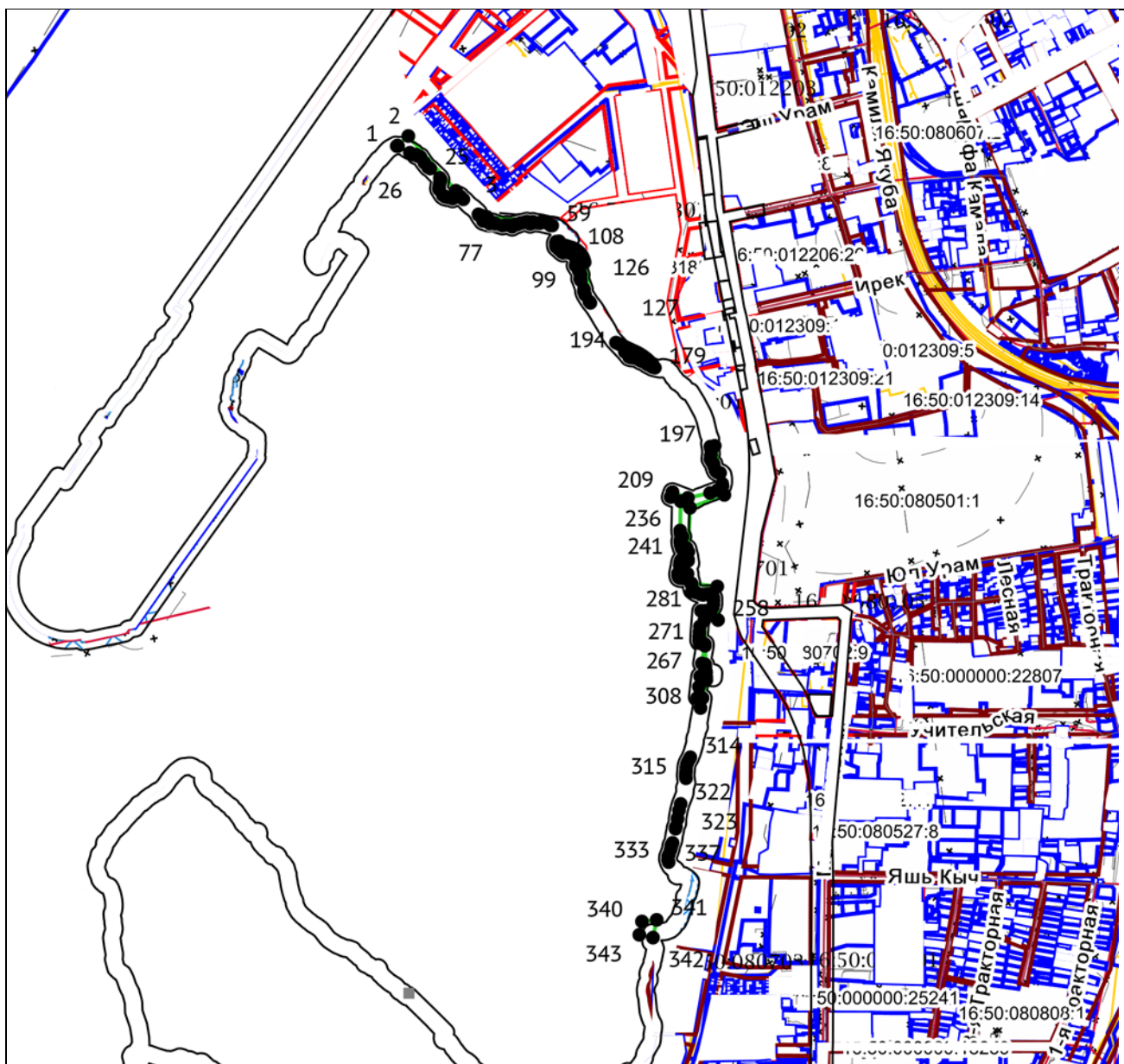
5. Контроль за исполнением настоящего постановления возложить на заместителя Руководителя Исполнительного комитета г.Казани Р.Р.Шафигуллина.

Руководитель

Р.Г.Гафаров






Приложение №1
Утверждены постановлением
Исполнительного комитета
г.Казани
от 16.10.2024 №4364

Границы сферы действия публичного сервитута



Масштаб 1:15000
Система координат: МСК-16

Условные обозначения:

1	вновь образованная характерная точка
	граница устанавливаемого сервитута
	граница существующих земельных участков
	ЗОУИТ (действующие)
	красные линии (существующие)
	объекты капитального строительства (площадные)
16:50:000000, 16:50:012306, 16:50:080701, 16:50:180101, 16:50:012308	кадастровый квартал
16:50:012306:570, 16:50:000000:34121, 16:50:012306:577, 16:50:012306:585, 16:50:012308:2, 16:50:012306:629, 16:50:012306:9, 16:50:012306:566, 16:50:012306:587, 16:50:012306:590, 16:50:012306:1600, 16:50:012306:580, 16:50:012306:583, 16:50:012306:589, 16:50:012306:628, 16:50:012306:574, 16:50:012306:591, 16:50:012306:771, 16:50:080701:7, 16:50:180101:5, 16:50:012306:569, 16:50:012306:593, 16:50:012306:755, 16:50:012306:588, 16:50:012306:578, 16:50:012306:592, 16:50:080701:5, 16:50:012306:600, 16:50:080701:3, 16:50:012306:576, 16:50:012306:579, 16:50:012306:581, 16:50:012306:582, 16:50:012306:601, 16:50:012308:12, 16:50:000000:37170, 16:50:000000:289, 16:50:000000:37168, 16:50:012306:3000	кадастровый номер обременяемого земельного участка