

**Об установлении публичного сервитута
на земельные участки
в Приволжском и Вахитовском районах г.Казани**

1. Установить публичный сервитут согласно приложениям №1, 2 к настоящему постановлению:

1.1. характеристика устанавливаемого публичного сервитута:

- площадь сферы действия – 189136 кв.м;

- кадастровые номера обременяемых земельных участков: 16:50:080704:22, 16:50:080703:546, 16:50:080704:17, 16:50:080704:19, 16:50:081012:3, 16:50:000000:11405, 16:50:000000:21254, 16:50:080704:3, 16:50:000000:18343, 16:50:180102:5, 16:50:080704:8, 16:50:080704:23, 16:50:080704:292, 16:50:080704:75, 16:50:080704:24, 16:50:000000:21222, 16:50:000000:18334, 16:50:000000:18530, 16:50:080703:16;

- местоположение: Приволжский и Вахитовский районы, г. Казань;

- цель установления: строительство, реконструкция, эксплуатация, капитальный ремонт объектов электросетевого хозяйства, тепловых сетей, водопроводных сетей, сетей водоотведения, линий и сооружений связи, линейных объектов системы газоснабжения, нефтепроводов и нефтепродуктопроводов, их неотъемлемых технологических частей, если указанные объекты являются объектами федерального, регионального или местного значения;

- срок установления: 3 года;

1.2. заявитель: МКУ «Управление капитального строительства и реконструкции Исполнительного комитета муниципального образования города Казани»;

1.3. основания установления: обращение заявителя, Федеральный закон от 06.10.2003 №131-ФЗ «Об общих принципах организации местного самоуправления в Российской Федерации», глава V.7 Земельного кодекса Российской Федерации, статья 23 Земельного кодекса Российской Федерации,

постановление Исполнительного комитета г.Казани от 12.04.2024 №1541 «Об утверждении проекта планировки территории линейного объекта местного значения «Гидротехническое сооружение «Новая Портовая» (2-й этап).».

2. Поручить МБУ «Институт развития города Казани» обратиться в Управление Федеральной службы государственной регистрации, кадастра и картографии по Республике Татарстан для внесения соответствующих сведений о сфере действия публичного сервитута в границах согласно приложениям №1, 2 к настоящему постановлению и государственной регистрации публичного сервитута.

3. Опубликовать настоящее постановление, за исключением приложения №2 к настоящему постановлению (материал для служебного пользования), в сетевом издании «Муниципальные правовые акты и иная официальная информация» (www.docskzn.ru) и разместить его на официальном портале органов местного самоуправления города Казани (www.kzn.ru) и на официальном портале правовой информации Республики Татарстан (www.pravo.tatarstan.ru).

4. Установить, что настоящее постановление вступает в силу после официального опубликования в сетевом издании «Муниципальные правовые акты и иная официальная информация» (www.docskzn.ru).

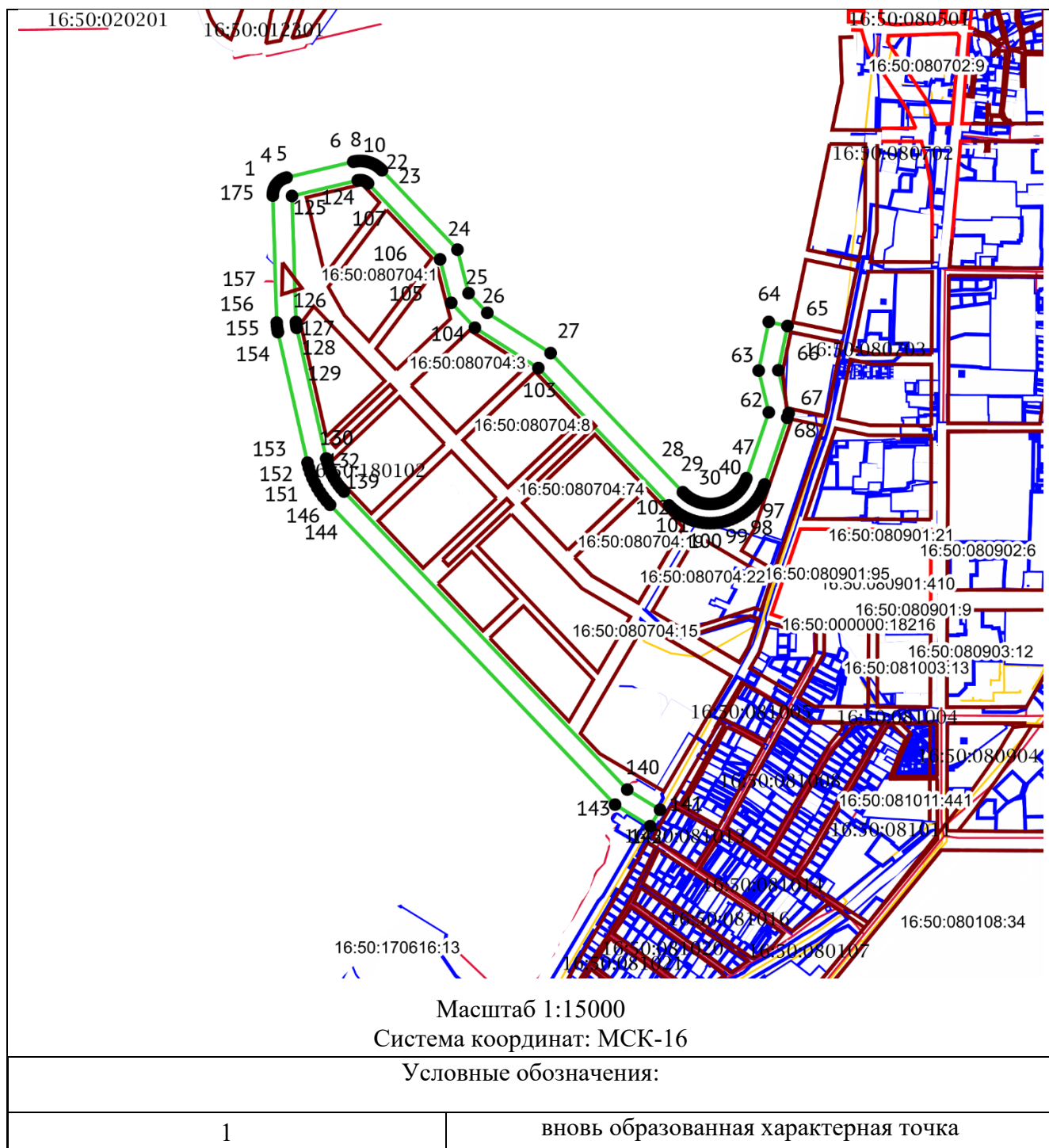
5. Контроль за исполнением настоящего постановления возложить на заместителя Руководителя Исполнительного комитета г.Казани Р.Р.Шафигуллина.






Руководитель

Р.Г.Гафаров

Приложение №1
Утверждены постановлением
Исполнительного комитета
г.Казани
от 03.07.2024 № 2847

Границы сферы действия публичного сервитута на часть земельных участков



	граница устанавливаемого сервитута
	граница существующих земельных участков
	ЗОУИТ (действующие)
	красные линии (существующие)
	объекты капитального строительства (площадные)
16:50:180102, 16:50:081012, 16:50:080703, 16:50:080704	кадастровый квартал
16:50:080704:22, 16:50:080703:546, 16:50:080704:17, 16:50:080704:19, 16:50:081012:3, 16:50:000000:11405, 16:50:000000:21254, 16:50:080704:3, 16:50:000000:18343, 16:50:180102:5, 16:50:080704:8, 16:50:080704:23, 16:50:080704:292, 16:50:080704:75, 16:50:080704:24, 16:50:000000:21222, 16:50:000000:18334, 16:50:000000:18530, 16:50:080703:16	кадастровый номер обременяемого земельного участка