

**Об установлении публичного сервитута по ул.Декабристов, ул.Восстания,
пр.Ибрагимова, ул.Гагарина Московского района г.Казани**

1. Установить публичный сервитут согласно приложениям №1-50 к настоящему постановлению:

1.1. характеристика устанавливаемого публичного сервитута:

- площадь сферы действия – 13 497 кв.м;

- кадастровые номера обременяемых земельных участков 16:50:100420:1560, 16:50:100421:25, 16:50:100420:24, 16:50:100309:20, 16:50:100302:32, 16:50:100309:4, 16:50:100309:8, 16:50:100309:22, 16:50:100309:27, 16:50:100309:78, 16:50:100309:79, 16:50:100309:81, 16:50:100309:82, 16:50:100309:84, 16:50:100309:83, 16:50:100309:85, 16:50:100309:86, 16:50:100309:87, 16:50:100309:953, 16:50:100309:101, 16:50:100420:101, 16:50:100420:25, 16:50:100309:103, 16:50:100421:127, 16:50:100309:3, 16:50:100309:80;

- местоположение: г.Казань, Московский район, ул.Декабристов, ул.Восстания, пр.Ибрагимова, ул.Гагарина;

- цель установления: размещение линейных объектов системы газоснабжения и их неотъемлемых технологических частей (перекладка газопроводов низкого давления);

- срок установления: 49 лет;

1.2. заявитель: ООО «Газпром трансгаз Казань»;

1.3. основания установления: обращение заявителя, Федеральный закон от 06.10.2003 №131-ФЗ «Об общих принципах организации местного самоуправления в Российской Федерации», глава V.7 Земельного кодекса Российской Федерации, статья 3.6 Федерального закона от 25.10.2001 №137-ФЗ «О введении в действие Земельного кодекса Российской Федерации», Генеральный план городского округа Казань, утвержденный решением Казанской городской Думы от 28.02.2020 №5-38, программа реконструкции пунктов редуцирования ООО «Газпром Трансгаз Казань» на 2019-2023г., постановление Правительства РФ от 20.11.2000 №878 "Об утверждении Правил охраны газораспределительных сетей", право собственности зарегистрировано на единый производственно-технологический комплекс (16-50.3-23.2001-927.1 от 10.10.2001).

2. Установить, что срок, в течение которого использование земельных участков, указанных в пункте 1.1 к настоящему постановлению, в соответствии с видом их разрешенного использования будет невозможно или существенно затруднено, составляет 3 года.

3. Поручить МБУ «Институт развития города Казани» обратиться в Управление Федеральной службы государственной регистрации, кадастра и картографии по Республике Татарстан для внесения соответствующих сведений о сфере действия публичного сервитута в границах согласно приложениям №1, №3, №5, №7, №9, №11, №13, №15, №17, №19, №21, №23, №25, №27, №29, №31, №33, №35, №37, №39, №41, №43, №45, №47, №49 к настоящему постановлению и государственной регистрации публичного сервитута.

4. Опубликовать настоящее постановление, за исключением четных приложений к настоящему постановлению (материал для служебного пользования), в сетевом издании «Муниципальные правовые акты и иная официальная информация» (www.dockskzn.ru) и разместить его на официальном портале органов местного самоуправления города Казани (www.kzn.ru) и на официальном портале правовой информации Республики Татарстан (www.pravo.tatarstan.ru).

5. Установить, что настоящее постановление вступает в силу после официального опубликования в сетевом издании «Муниципальные правовые акты и иная официальная информация» (www.dockskzn.ru).

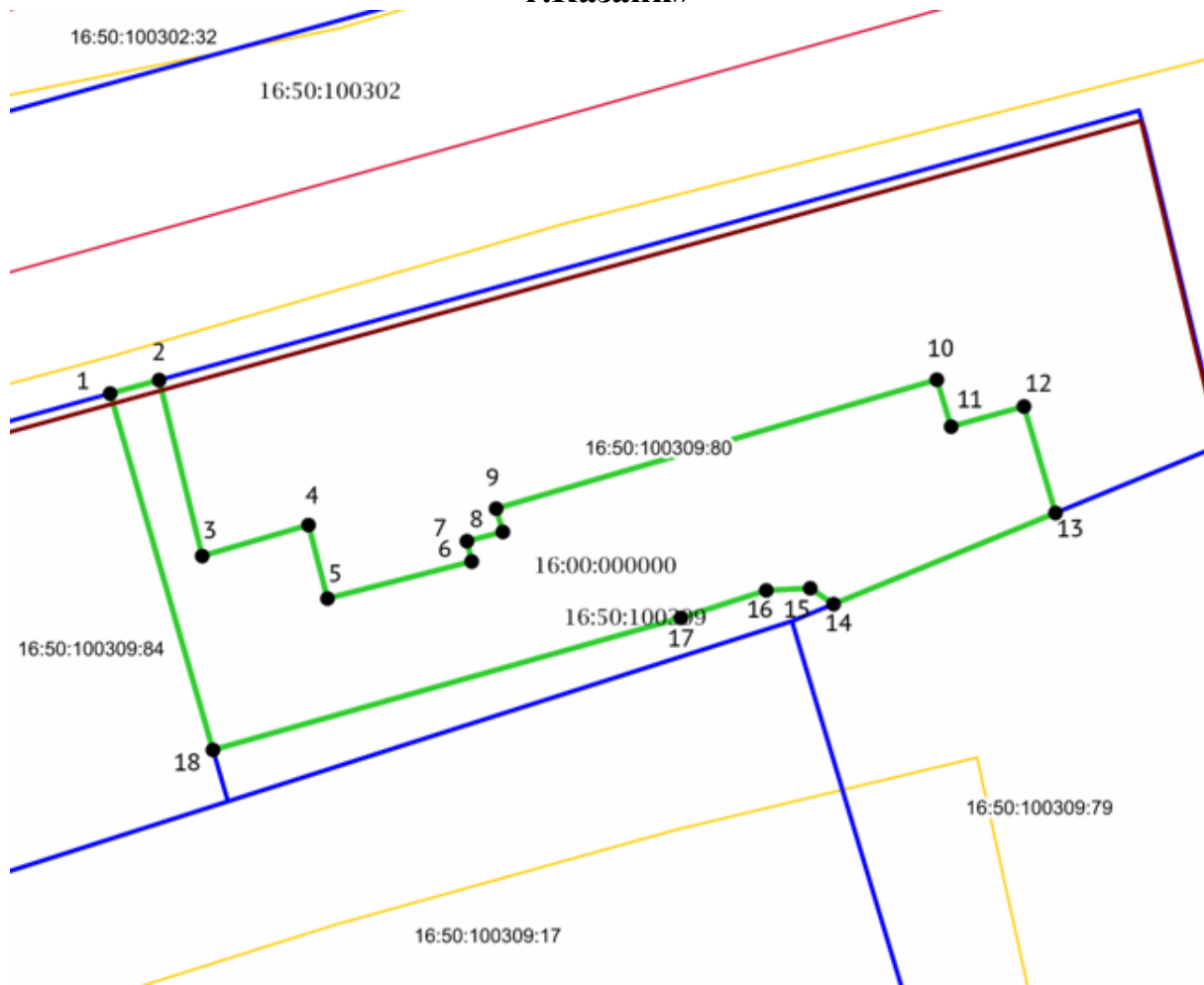
6. Рекомендовать ООО «Газпром трансгаз Казань» привести земельные участки, указанные в подпункте 1.1 настоящего постановления, в состояние, пригодное для их использования в соответствии с видом разрешенного использования, в срок не позднее чем три месяца после завершения строительства, капитального или текущего ремонта, реконструкции, эксплуатации, консервации, сноса инженерного сооружения, для размещения которого был установлен публичный сервитут, или в случаях установления публичного сервитута в целях, предусмотренных пунктами 2, 5 статьи 39.37 Земельного кодекса Российской Федерации, после завершения на земельном участке деятельности, для обеспечения которой установлен публичный сервитут.




7. Контроль за исполнением настоящего постановления возложить на заместителя Руководителя Исполнительного комитета г.Казани Р.Р.Шафигуллина.

Руководитель

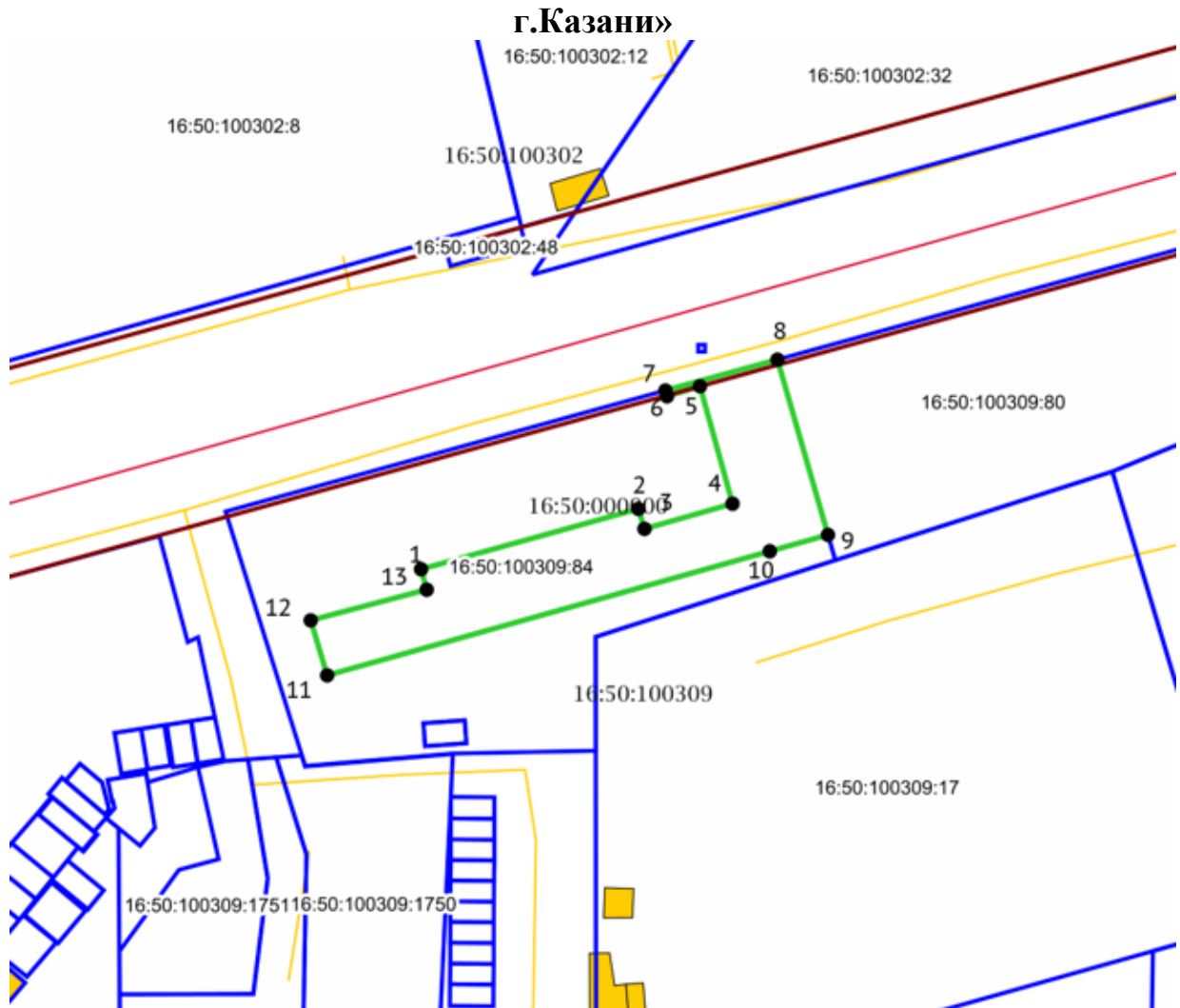
Р.Г.Гафаров

**Границы сферы действия публичного сервитута часть земельного участка
 по объекту «Перекладка газопроводов низкого давления по
 ул.Декабристов - Восстания - Ибрагимова - Гагарина Московского района
 г.Казани»**



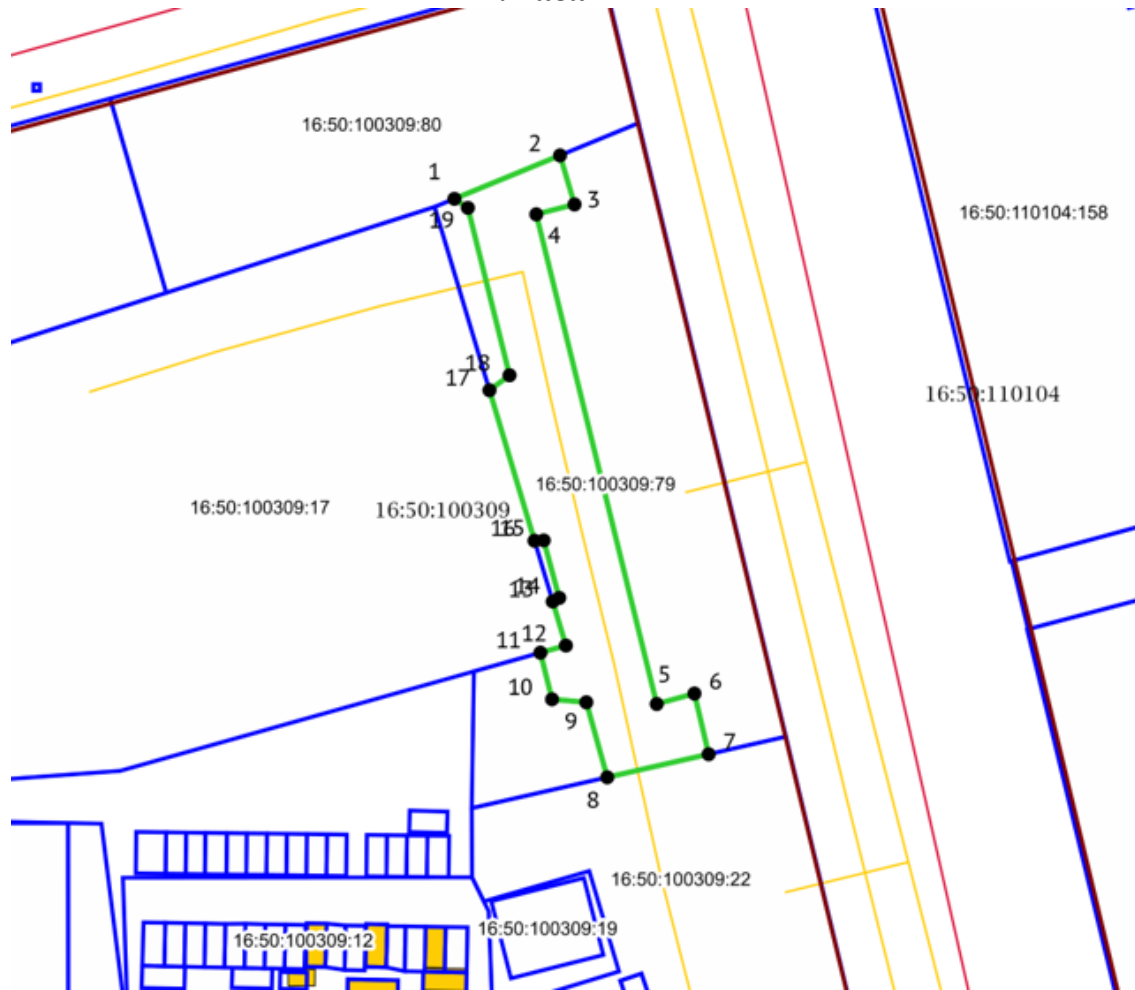
Масштаб 1:500	
Система координат: МСК-16	
Условные обозначения:	
1	вновь образованная характерная точка
	граница устанавливаемого сервитута
	граница существующих земельных участков
	красные линии
16:50:100309	кадастровый квартал
16:50:100309:80	кадастровый номер обременяемого земельного участка


Границы сферы действия публичного сервитута часть земельного участка по объекту «Перекладка газопроводов низкого давления по ул.Декабристов - Восстания - Ибрагимова - Гагарина Московского района г.Казани»



Масштаб 1:500	
Система координат: МСК-16	
Условные обозначения:	
1	вновь образованная характерная точка
	граница устанавливаемого сервитута
	граница существующих земельных участков
	красные линии
16:50:100309	кадастровый квартал
16:50:100309:84	кадастровый номер обременяемого земельного участка

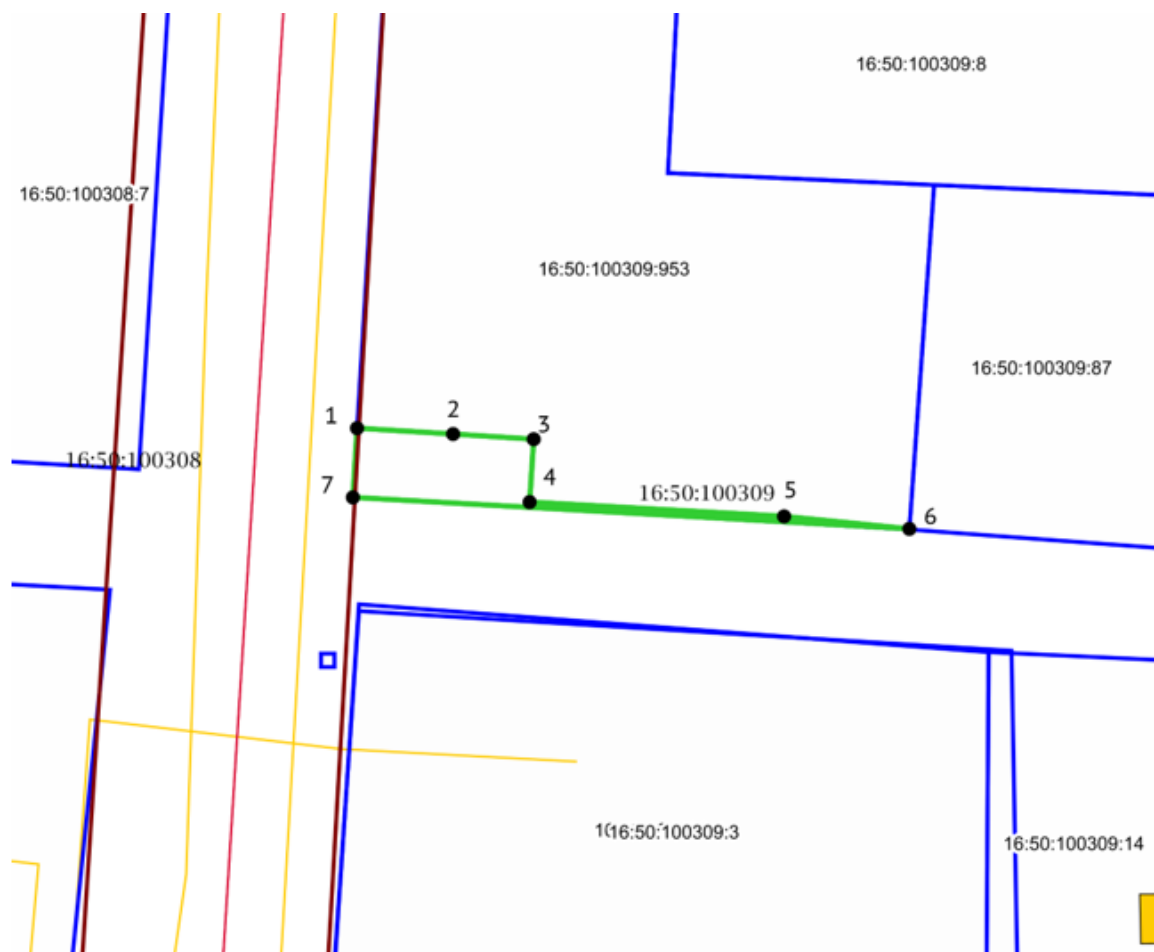
**Границы сферы действия публичного сервитута часть земельного участка
 по объекту «Перекладка газопроводов низкого давления по
 ул.Декабристов - Восстания - Ибрагимова - Гагарина Московского района
 г.Казани»**



Масштаб 1:1000	
Система координат: МСК-16	
Условные обозначения:	
1	вновь образованная характерная точка
	граница устанавливаемого сервитута
	граница существующих земельных участков
	красные линии
16:50:100309	кадастровый квартал
16:50:100309:79	кадастровый номер обременяемого земельного

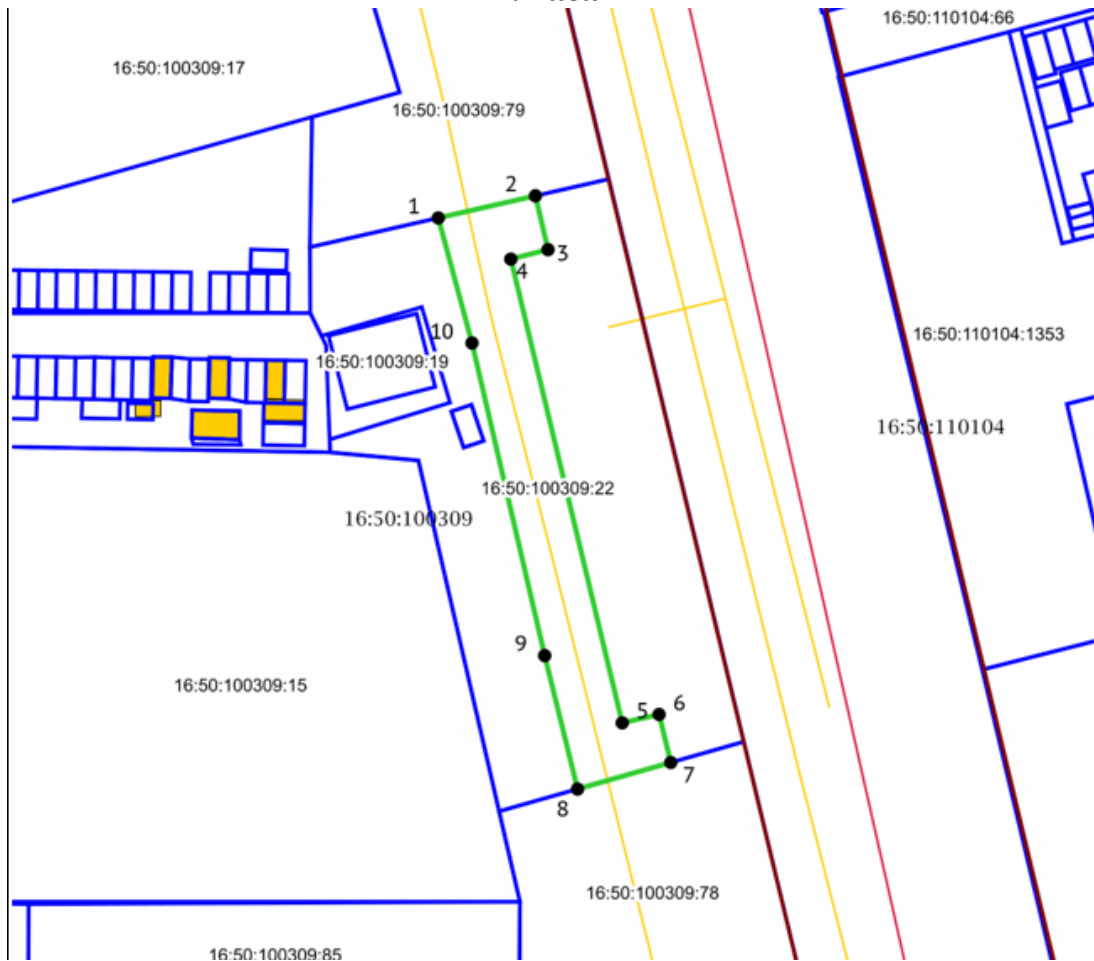
Приложение №7
Утверждены постановлением
Исполнительного комитета
г.Казани
от 10.06.2024 № 2427

**Границы сферы действия публичного сервитута часть земельного участка
по объекту «Перекладка газопроводов низкого давления по
ул.Декабристов - Восстания - Ибрагимова - Гагарина Московского района
г.Казани»**



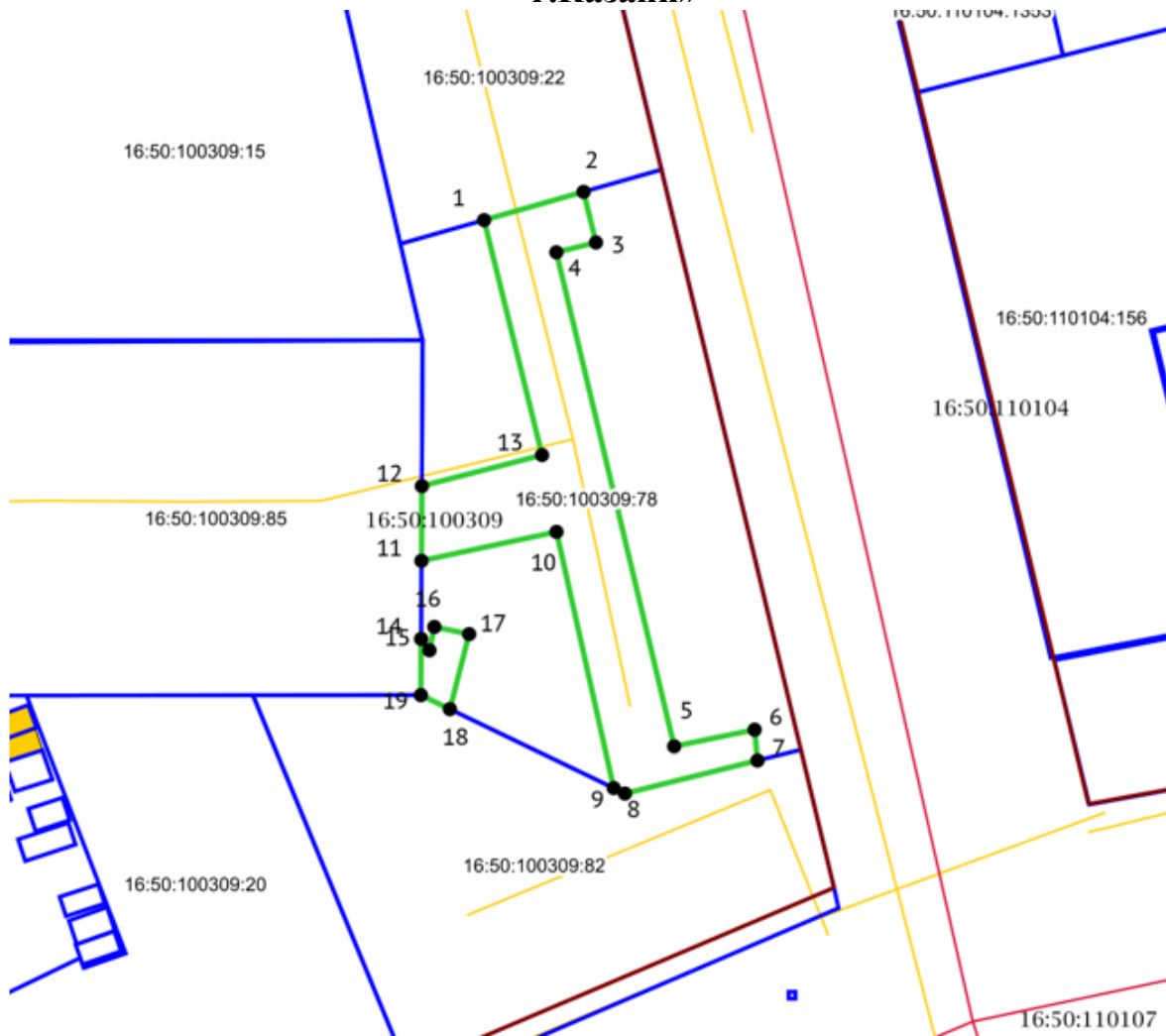
Масштаб 1:500	
Система координат: МСК-16	
Условные обозначения:	
1	вновь образованная характерная точка
	граница устанавливаемого сервитута
	граница существующих земельных участков
	красные линии
16:50:100309	кадастровый квартал
16:50:100309:953	кадастровый номер обременяемого земельного

**Границы сферы действия публичного сервитута часть земельного участка
 по объекту «Перекладка газопроводов низкого давления по
 ул.Декабристов - Восстания - Ибрагимова - Гагарина Московского района
 г.Казани»**



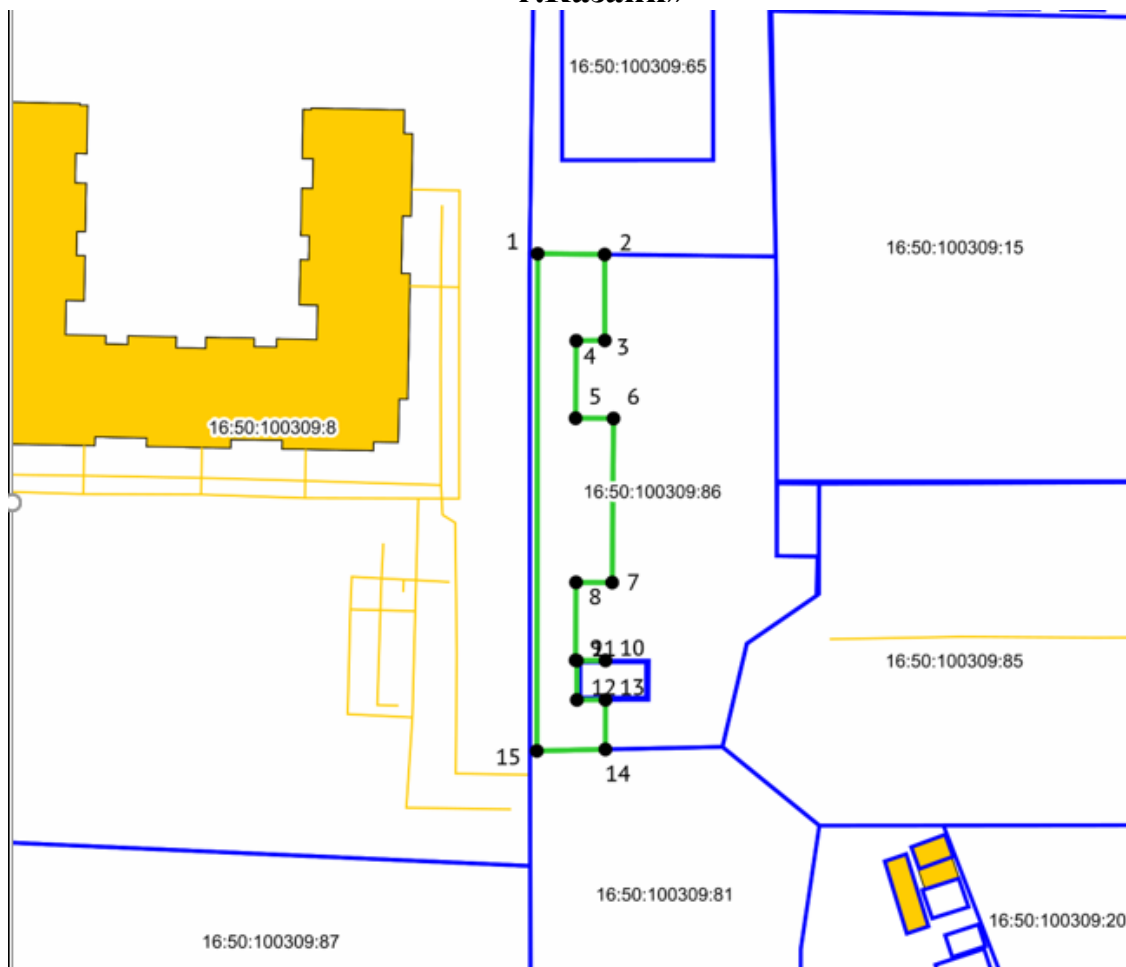
Масштаб 1:1000	
Система координат: МСК-16	
Условные обозначения:	
1	вновь образованная характерная точка
	граница устанавливаемого сервитута
	граница существующих земельных участков
	красные линии
16:50:100309	кадастровый квартал
16:50:100309:22	кадастровый номер обременяемого земельного

**Границы сферы действия публичного сервитута часть земельного участка
 по объекту «Перекладка газопроводов низкого давления по
 ул.Декабристов - Восстания - Ибрагимова - Гагарина Московского района
 г.Казани»**



Масштаб 1:1000	
Система координат: МСК-16	
Условные обозначения:	
1	вновь образованная характерная точка
	граница устанавливаемого сервитута
	граница существующих земельных участков
	красные линии
16:50:100309	кадастровый квартал
16:50:100309:78	кадастровый номер обременяемого земельного участка

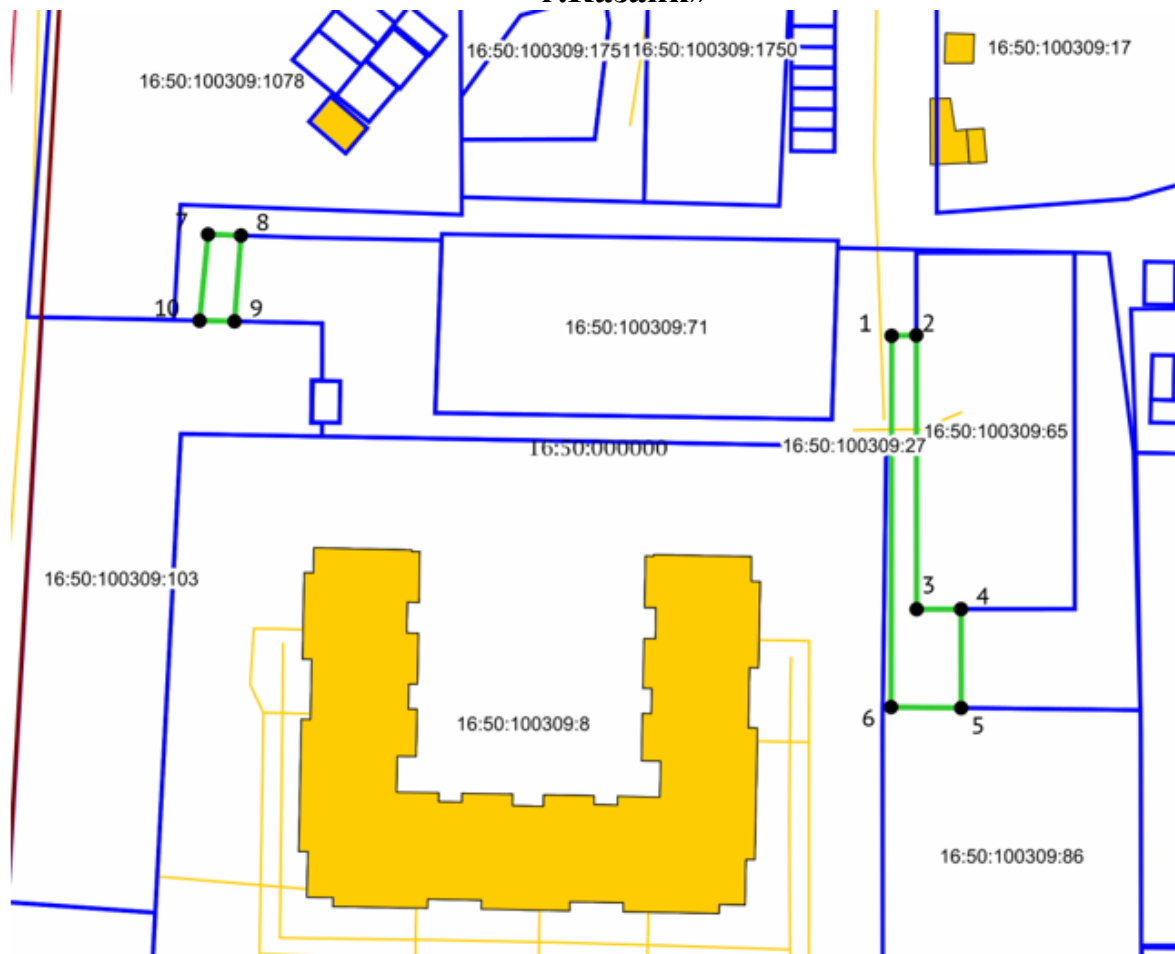
Границы сферы действия публичного сервитута часть земельного участка по объекту «Перекладка газопроводов низкого давления по ул.Декабристов - Восстания - Ибрагимова - Гагарина Московского района г.Казани»



Масштаб 1:1000	
Система координат: МСК-16	
Условные обозначения:	
1	вновь образованная характерная точка
	граница устанавливаемого сервитута
	граница существующих земельных участков
	красные линии
16:50:100309	кадастровый квартал
16:50:100309:86	кадастровый номер обременяемого земельного

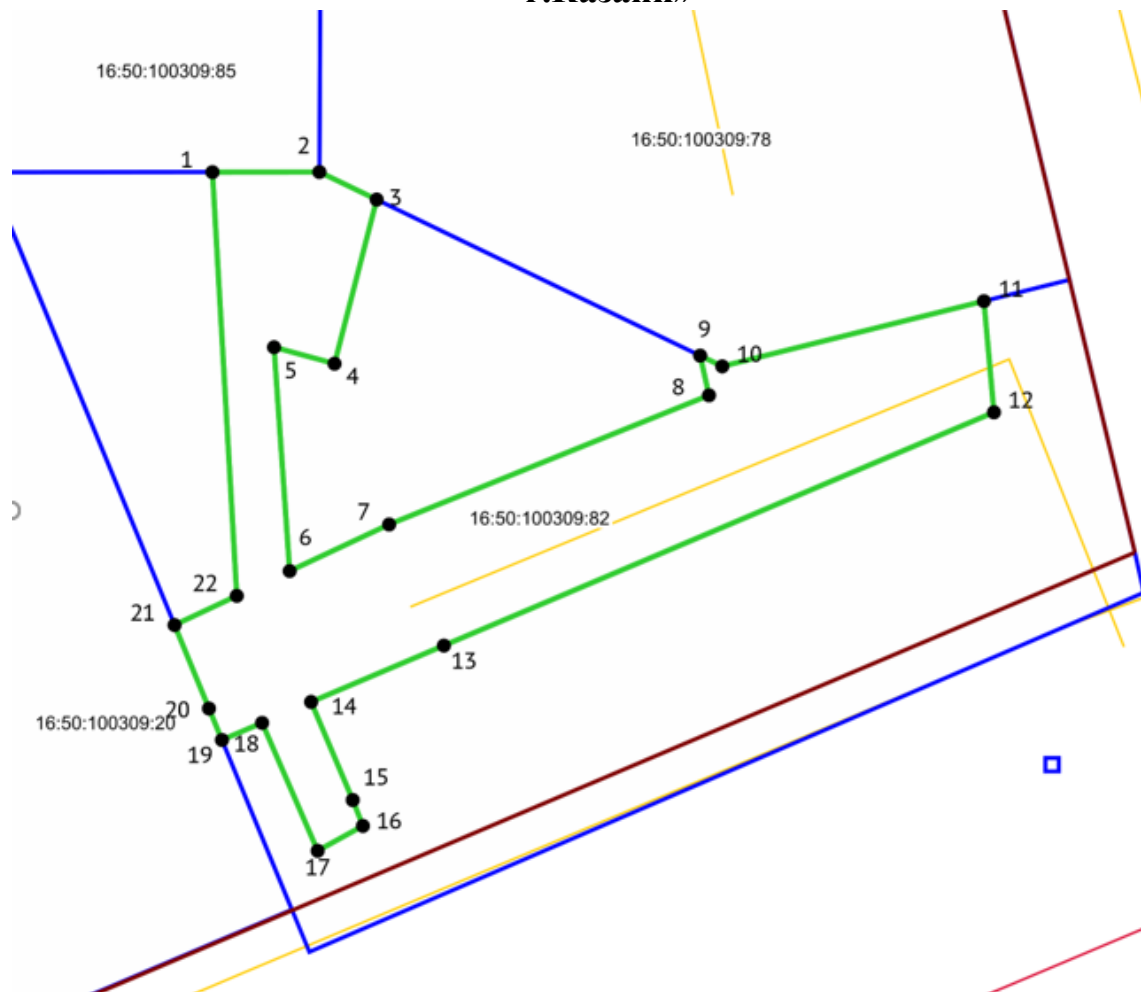
Приложение №15
 Утверждены постановлением
 Исполнительного комитета
 г.Казани
 от 10.06.2024 № 2427

Границы сферы действия публичного сервитута часть земельного участка по объекту «Перекладка газопроводов низкого давления по ул.Декабристов - Восстания - Ибрагимова - Гагарина Московского района г.Казани»



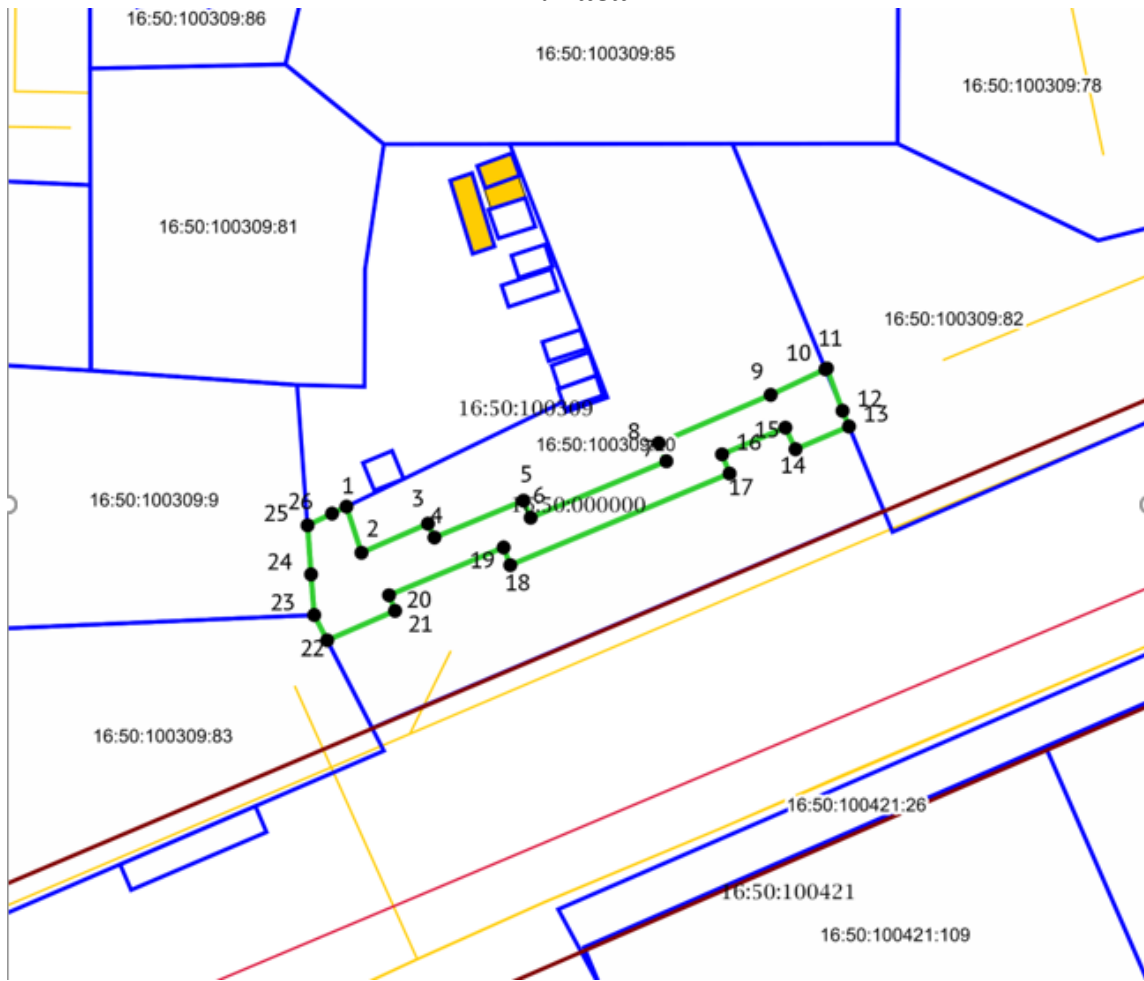
Масштаб 1:1000	
Система координат: МСК-16	
Условные обозначения:	
1	вновь образованная характерная точка
	граница устанавливаемого сервитута
	граница существующих земельных участков
	красные линии
16:50:100309	кадастровый квартал
16:50:100309:27	кадастровый номер обременяемого земельного

Границы сферы действия публичного сервитута часть земельного участка по объекту «Перекладка газопроводов низкого давления по ул.Декабристов - Восстания - Ибрагимова - Гагарина Московского района г.Казани»



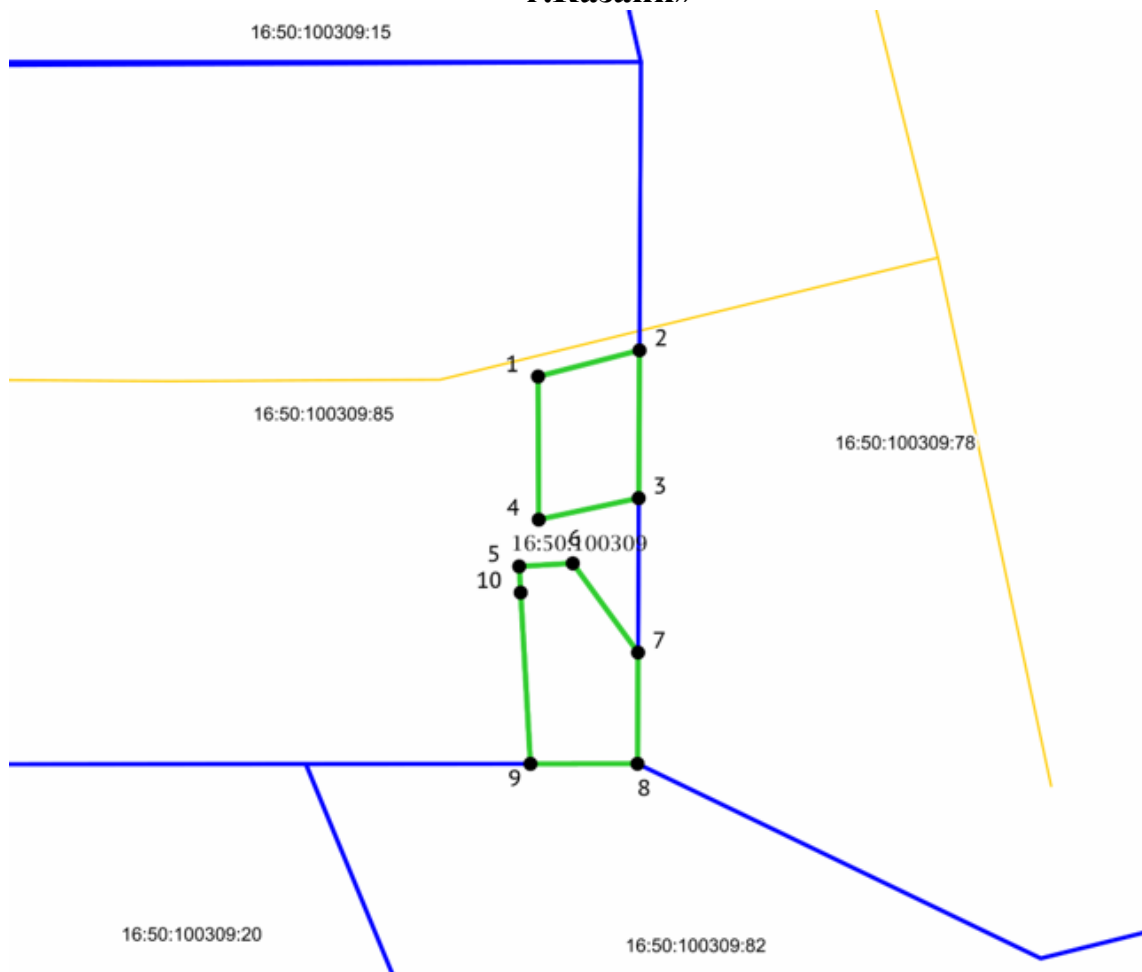
Масштаб 1:500	
Система координат: МСК-16	
Условные обозначения:	
1	вновь образованная характерная точка
	граница устанавливаемого сервитута
	граница существующих земельных участков
	красные линии
16:50:100309	кадастровый квартал
16:50:100309:82	кадастровый номер обременяемого земельного

**Границы сферы действия публичного сервитута часть земельного участка
 по объекту «Перекладка газопроводов низкого давления по
 ул.Декабристов - Восстания - Ибрагимова - Гагарина Московского района
 г.Казани»**



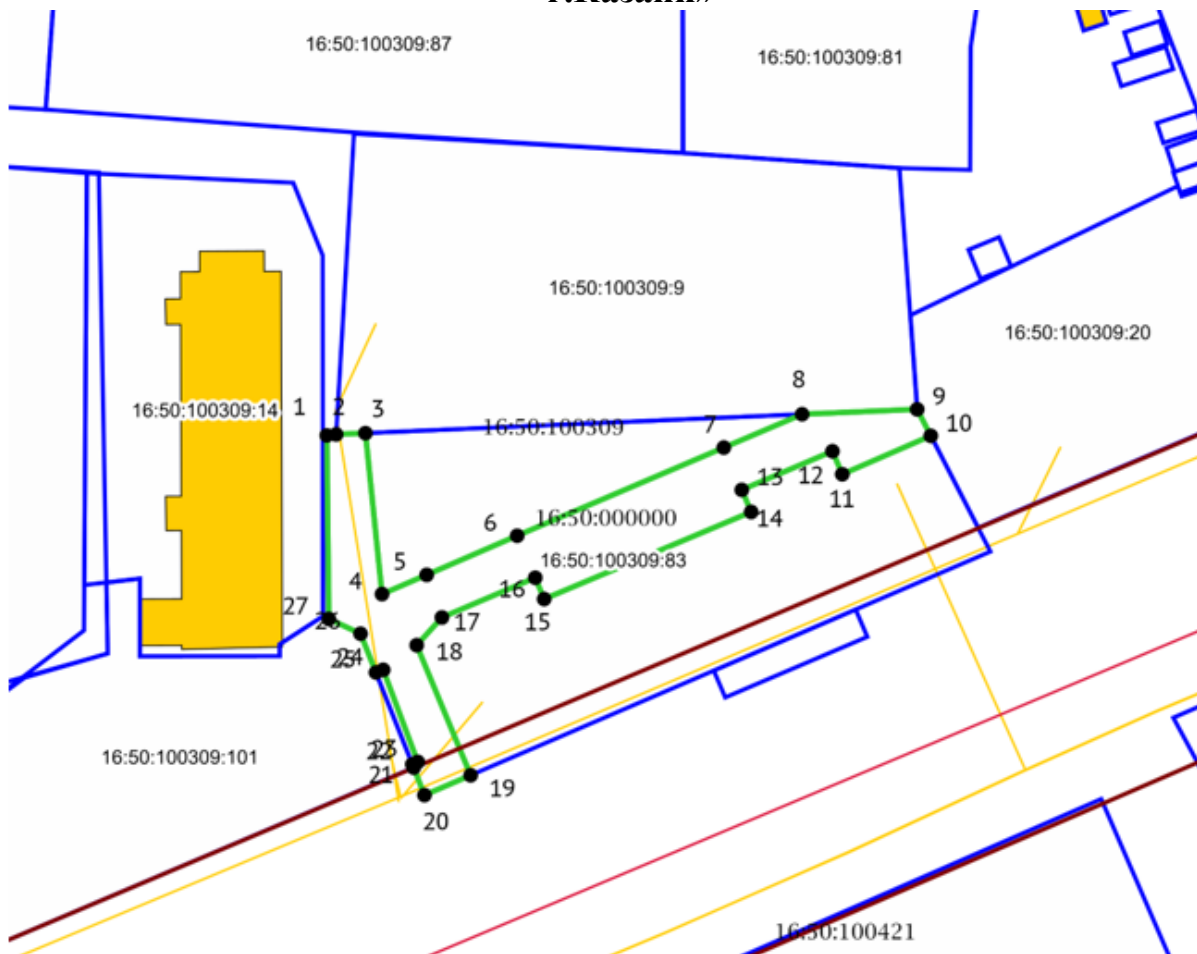
Масштаб 1:1000	
Система координат: МСК-16	
Условные обозначения:	
1	вновь образованная характерная точка
	граница устанавливаемого сервитута
	граница существующих земельных участков
	красные линии
16:50:100309	кадастровый квартал
16:50:100309:20	кадастровый номер обременяемого земельного

**Границы сферы действия публичного сервитута часть земельного участка
 по объекту «Перекладка газопроводов низкого давления по
 ул.Декабристов - Восстания - Ибрагимова - Гагарина Московского района
 г.Казани»**



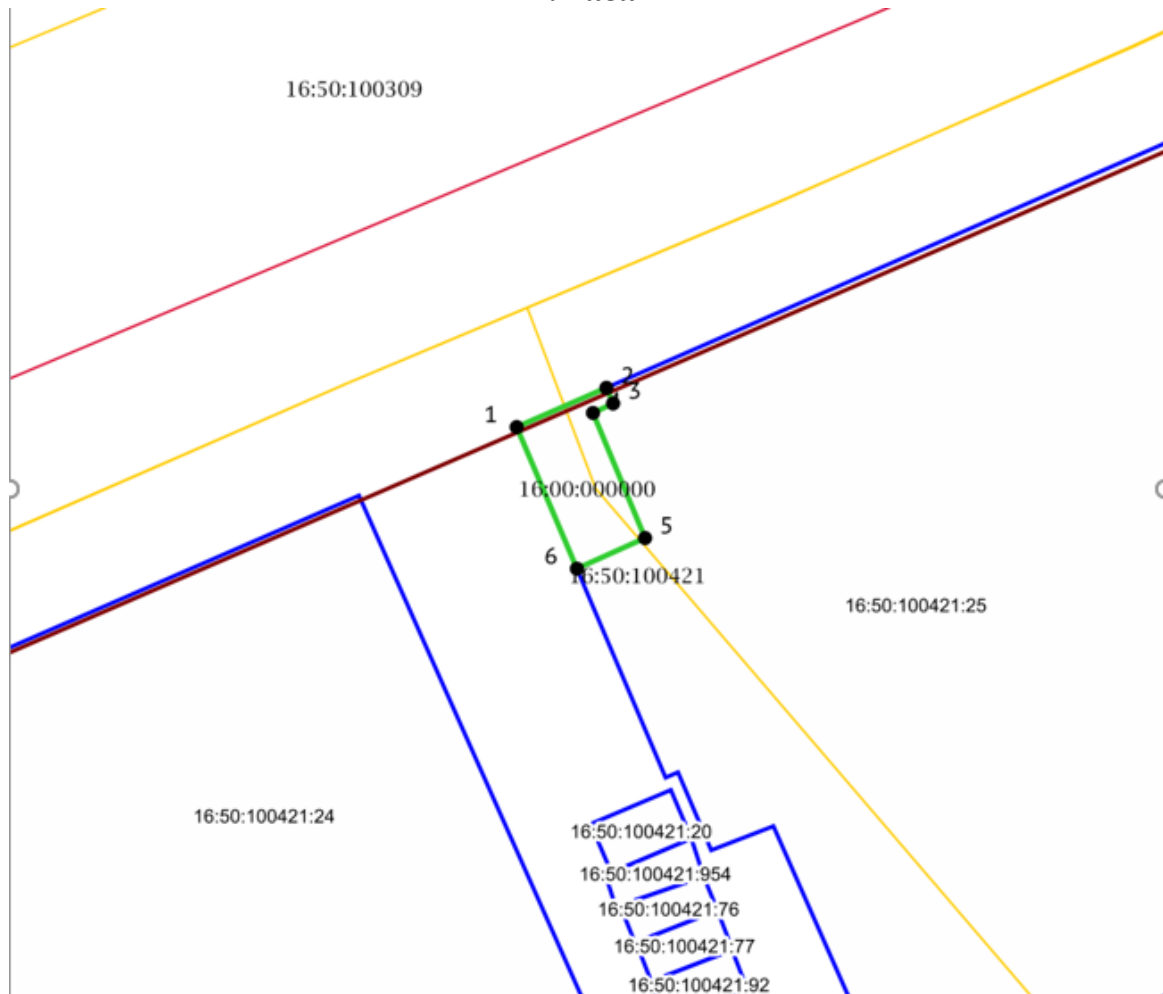
Масштаб 1:500	
Система координат: МСК-16	
Условные обозначения:	
1	вновь образованная характерная точка
	граница устанавливаемого сервитута
	граница существующих земельных участков
	красные линии
16:50:100309	кадастровый квартал
16:50:100309:85	кадастровый номер обременяемого земельного

**Границы сферы действия публичного сервитута часть земельного участка
 по объекту «Перекладка газопроводов низкого давления по
 ул.Декабристов - Восстания - Ибрагимова - Гагарина Московского района
 г.Казани»**



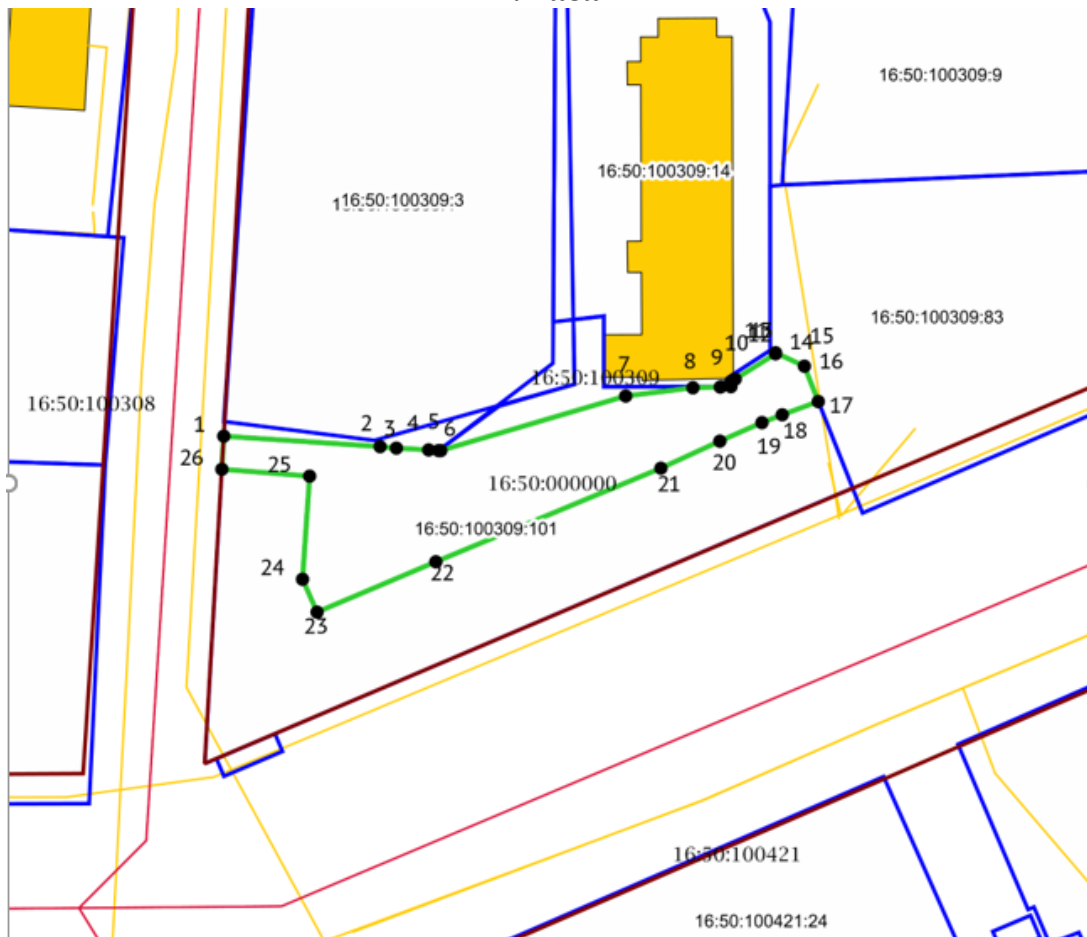
Масштаб 1:500	
Система координат: МСК-16	
Условные обозначения:	
1	вновь образованная характерная точка
	граница устанавливаемого сервитута
	граница существующих земельных участков
	красные линии
16:50:100309	кадастровый квартал
16:50:100309:83	кадастровый номер обременяемого земельного

Границы сферы действия публичного сервитута часть земельного участка по объекту «Перекладка газопроводов низкого давления по ул.Декабристов - Восстания - Ибрагимова - Гагарина Московского района г.Казани»



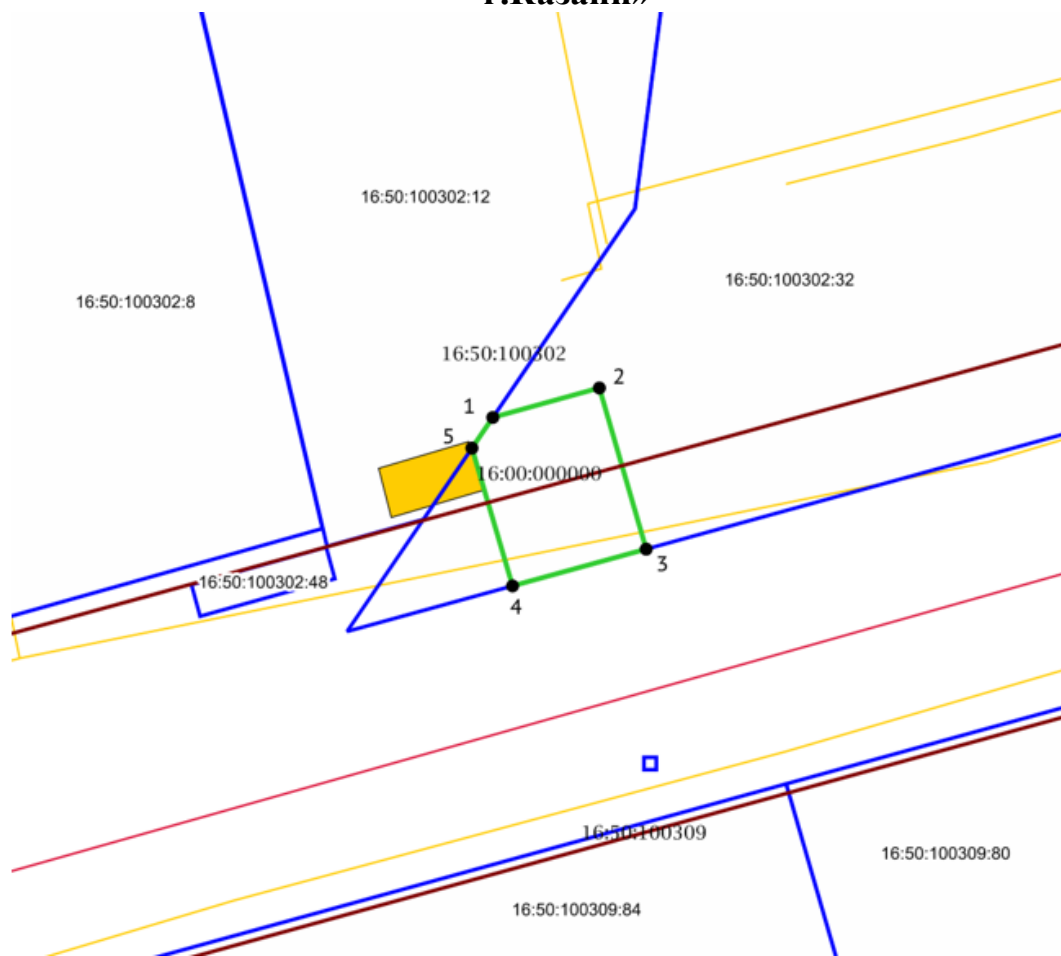
Масштаб 1:500	
Система координат: МСК-16	
Условные обозначения:	
1	вновь образованная характерная точка
	граница устанавливаемого сервитута
	граница существующих земельных участков
	красные линии
16:50:100421	кадастровый квартал
16:50:100421:25	кадастровый номер обременяемого земельного участка

Границы сферы действия публичного сервитута часть земельного участка по объекту «Перекладка газопроводов низкого давления по ул.Декабристов - Восстания - Ибрагимова - Гагарина Московского района г.Казани»



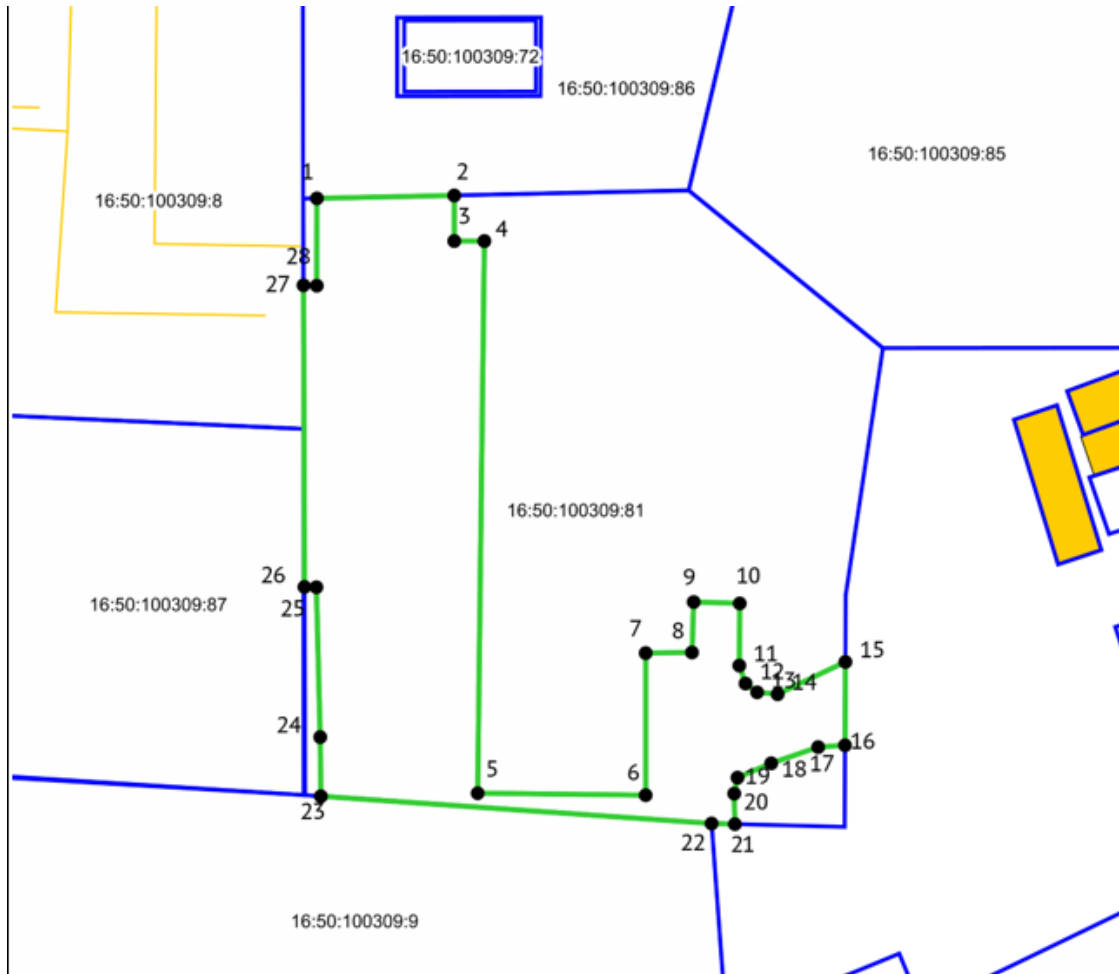
Масштаб 1:1000	
Система координат: МСК-16	
Условные обозначения:	
1	вновь образованная характерная точка
	граница устанавливаемого сервитута
	граница существующих земельных участков
	красные линии
16:50:100309	кадастровый квартал
16:50:100309:101	кадастровый номер обременяемого земельного участка

**Границы сферы действия публичного сервитута часть земельного участка
 по объекту «Перекладка газопроводов низкого давления по
 ул.Декабристов - Восстания - Ибрагимова - Гагарина Московского района
 г.Казани»**



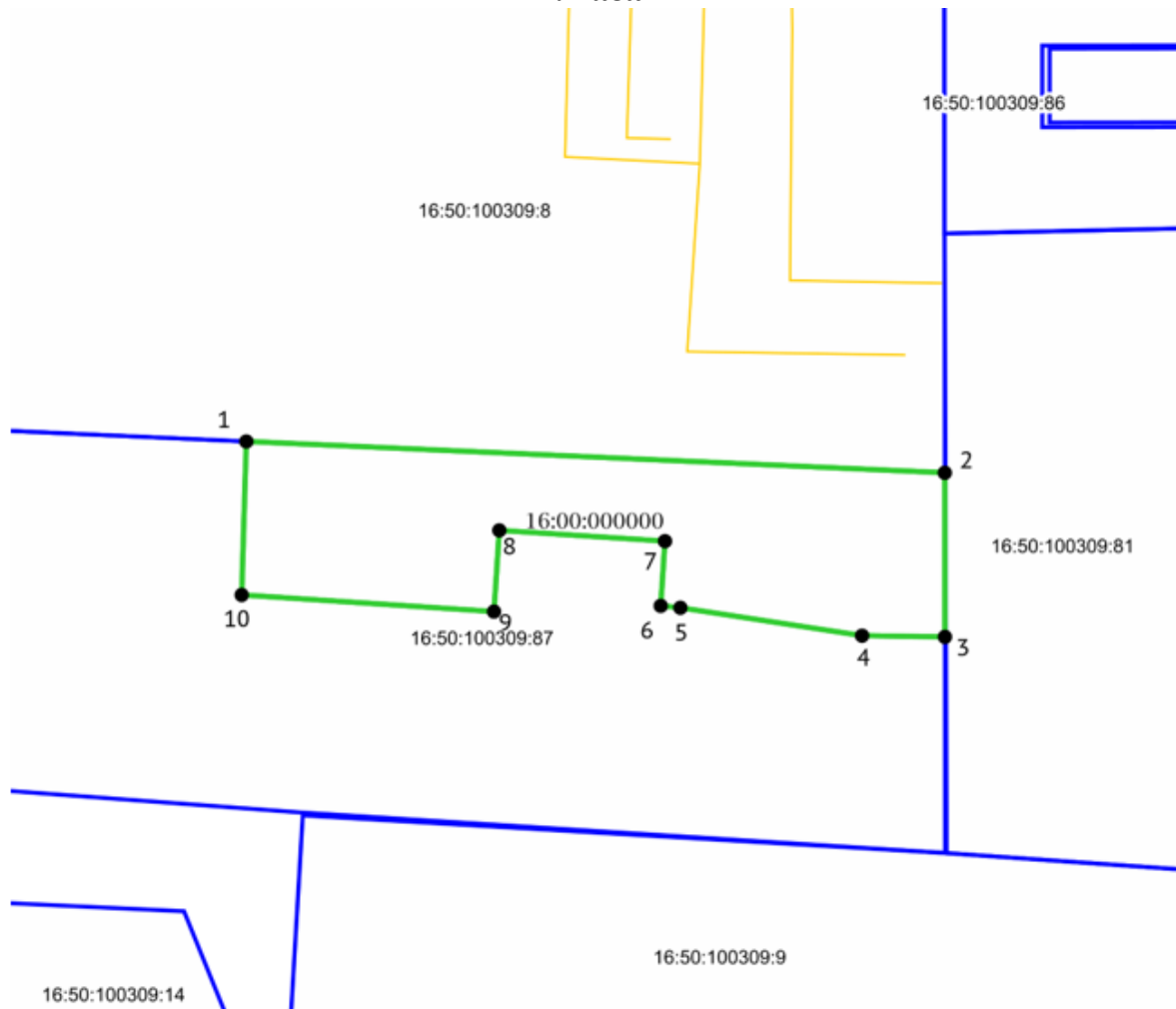
Масштаб 1:500	
Система координат: МСК-16	
Условные обозначения:	
1	вновь образованная характерная точка
	граница устанавливаемого сервитута
	граница существующих земельных участков
	красные линии
16:50:100302	кадастровый квартал
16:50:100302:32	кадастровый номер обременяемого земельного

Границы сферы действия публичного сервитута часть земельного участка по объекту «Перекладка газопроводов низкого давления по ул.Декабристов - Восстания - Ибрагимова - Гагарина Московского района г.Казани»



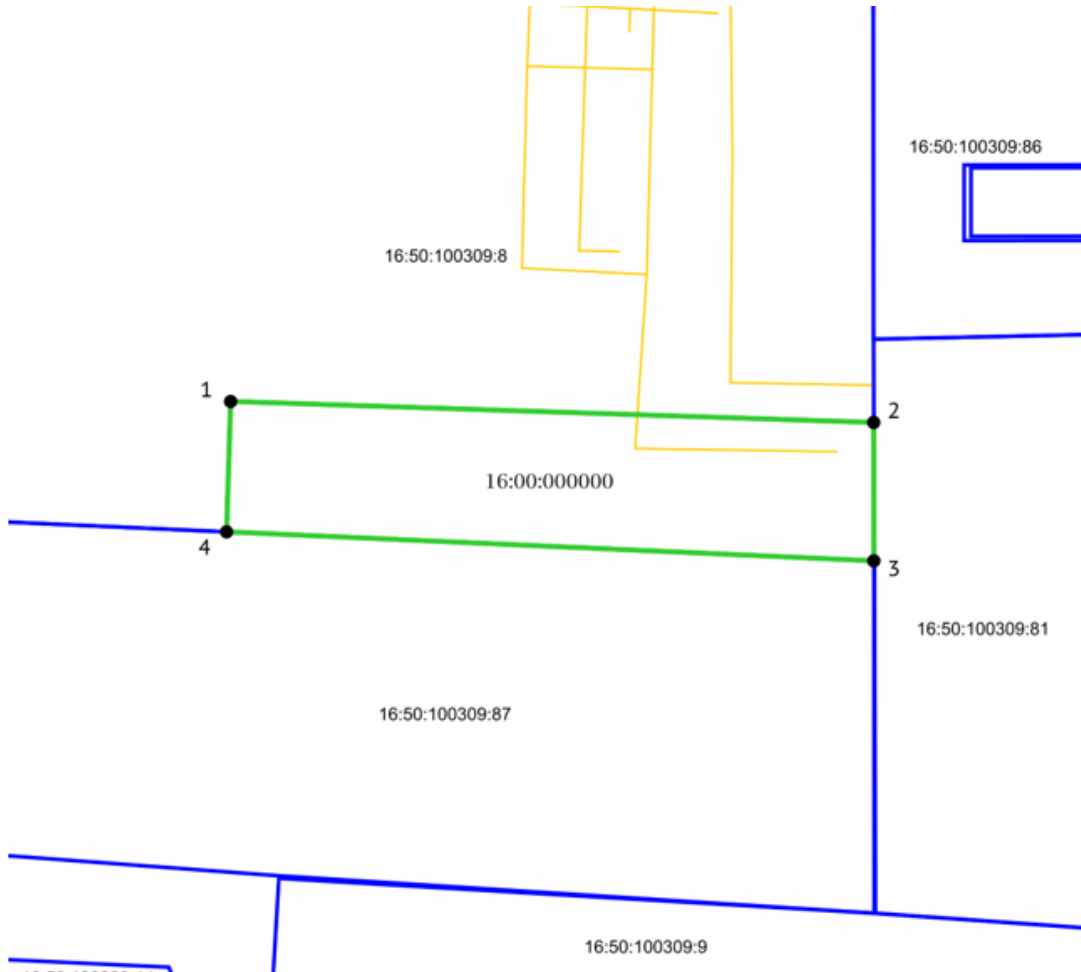
Масштаб 1:500	
Система координат: МСК-16	
Условные обозначения:	
1	вновь образованная характерная точка
	граница устанавливаемого сервитута
	граница существующих земельных участков
	красные линии
16:50:100309	кадастровый квартал
16:50:100309:81	кадастровый номер обременяемого земельного

**Границы сферы действия публичного сервитута часть земельного участка
 по объекту «Перекладка газопроводов низкого давления по
 ул.Декабристов - Восстания - Ибрагимова - Гагарина Московского района
 г.Казани»**



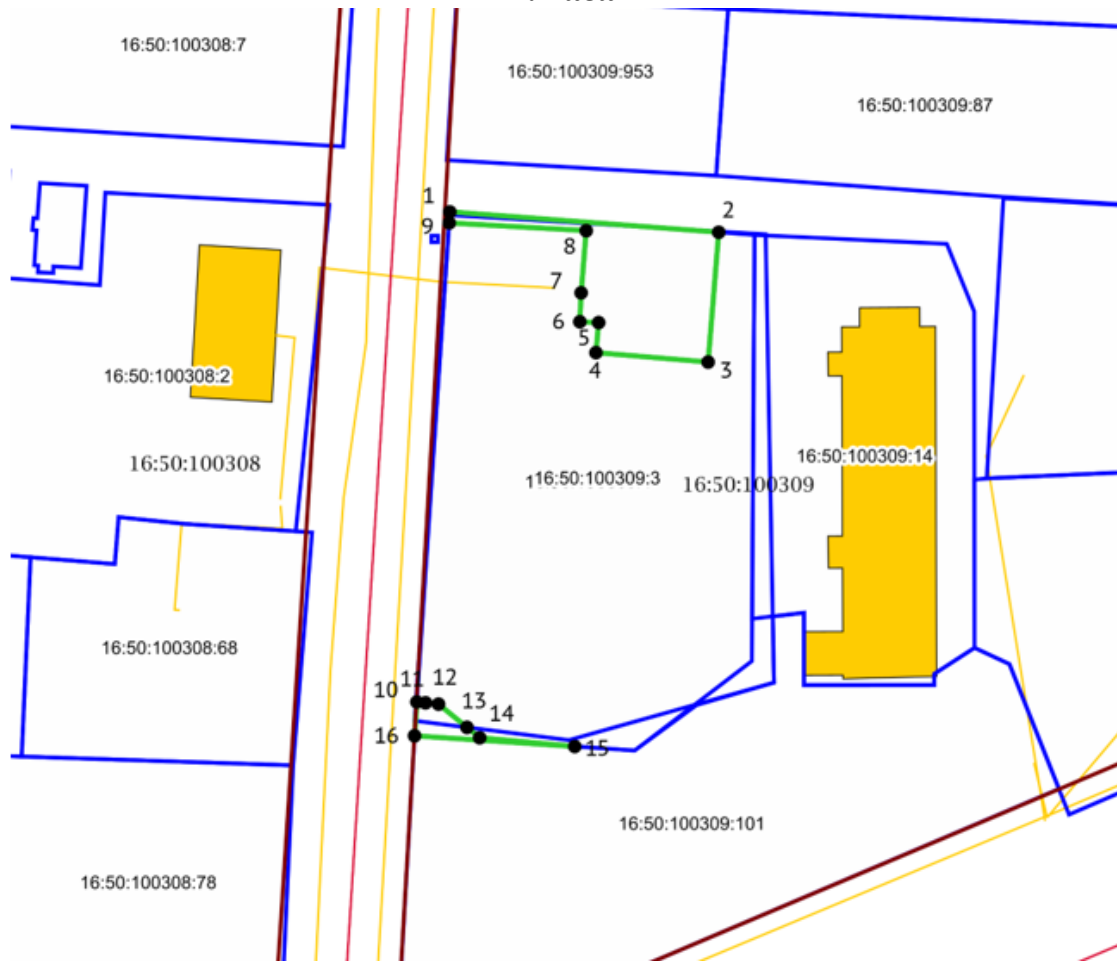
Масштаб 1:500	
Система координат: МСК-16	
Условные обозначения:	
1	вновь образованная характерная точка
	граница устанавливаемого сервитута
	граница существующих земельных участков
	красные линии
16:50:100309	кадастровый квартал
16:50:100309:87	кадастровый номер обременяемого земельного участка



**Границы сферы действия публичного сервитута часть земельного участка
 по объекту «Перекладка газопроводов низкого давления по
 ул.Декабристов - Восстания - Ибрагимова - Гагарина Московского района
 г.Казани»**



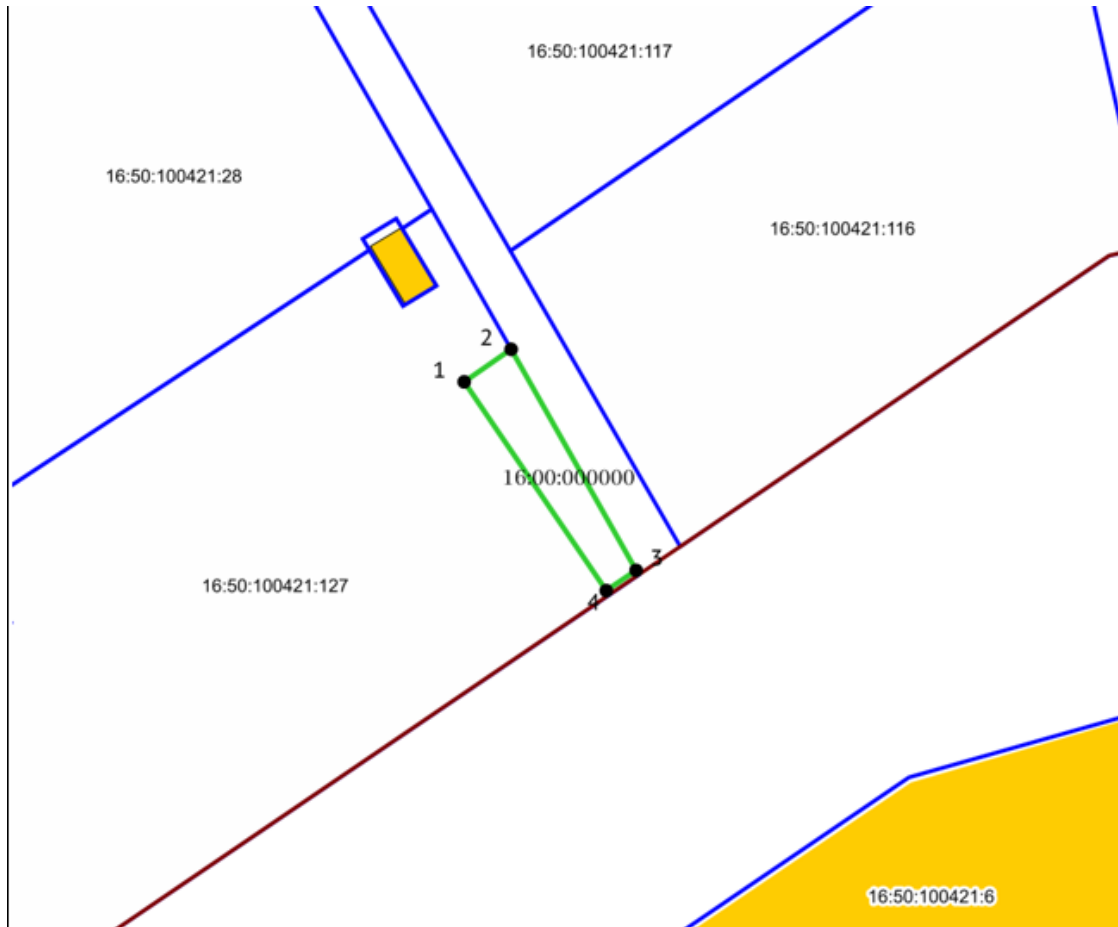
Масштаб 1:500	
Система координат: МСК-16	
Условные обозначения:	
1	вновь образованная характерная точка
	граница устанавливаемого сервитута
	граница существующих земельных участков
	красные линии
16:50:100309	кадастровый квартал
16:50:100309:8	кадастровый номер обременяемого земельного участка

**Границы сферы действия публичного сервитута часть земельного участка
 по объекту «Перекладка газопроводов низкого давления по
 ул.Декабристов - Восстания - Ибрагимова - Гагарина Московского района
 г.Казани»**



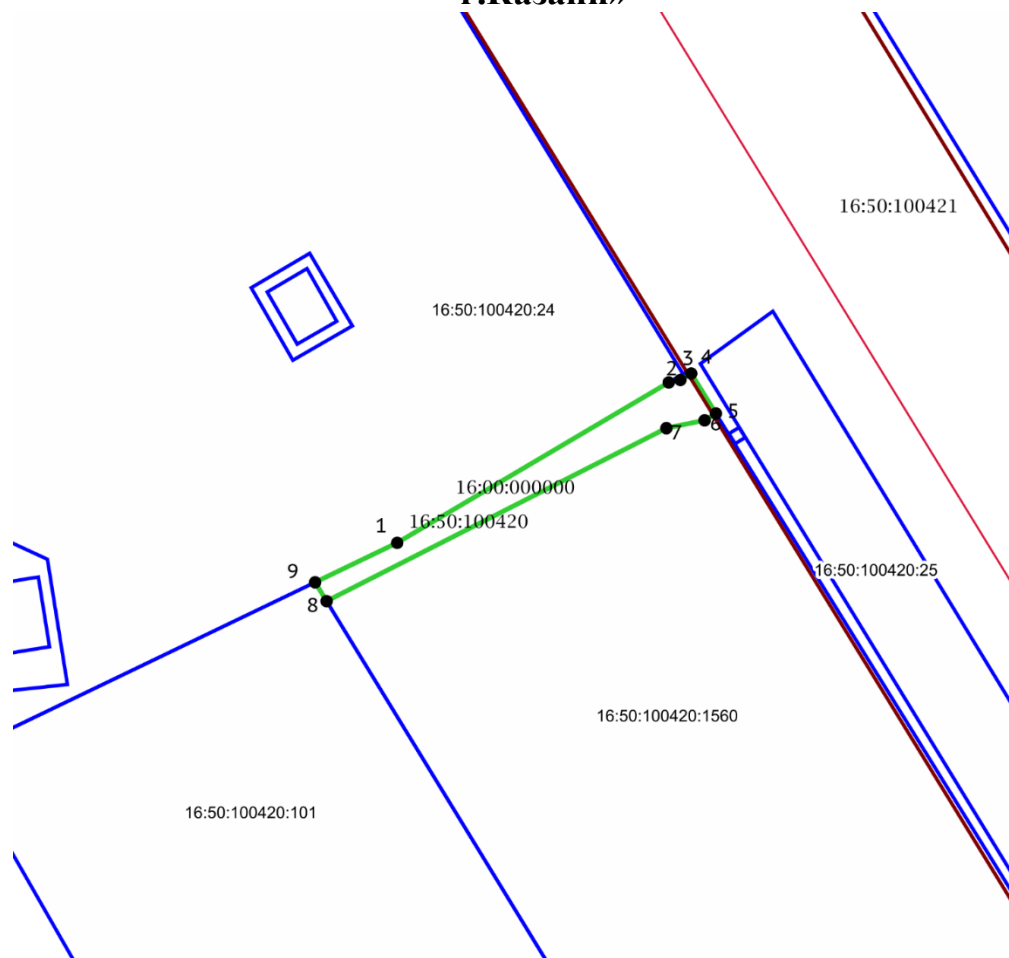
Масштаб 1:1000	
Система координат: МСК-16	
Условные обозначения:	
1	вновь образованная характерная точка
	граница устанавливаемого сервитута
	граница существующих земельных участков
	красные линии
16:50:100309	кадастровый квартал
16:50:100309:3, 16:50:100309:4	кадастровые номера обременяемых земельных участков

**Границы сферы действия публичного сервитута часть земельного участка
 по объекту «Перекладка газопроводов низкого давления по
 ул.Декабристов - Восстания - Ибрагимова - Гагарина Московского района
 г.Казани»**



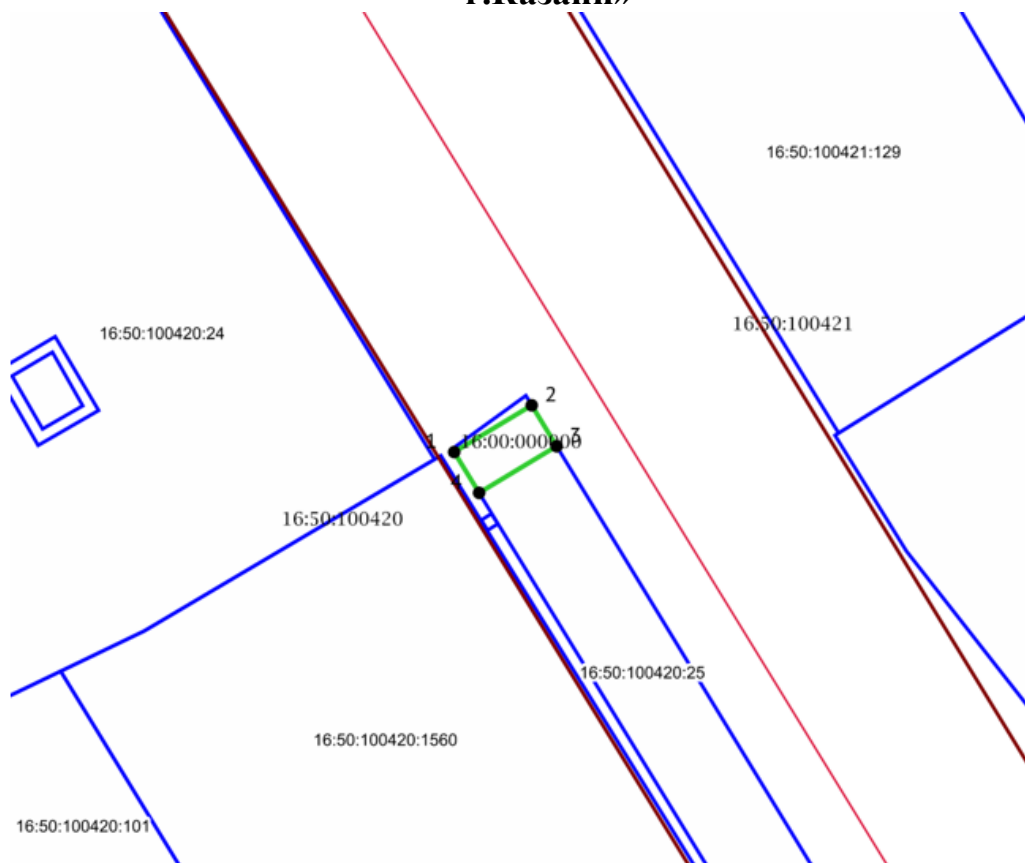
Масштаб 1:500	
Система координат: МСК-16	
Условные обозначения:	
1	вновь образованная характерная точка
	граница устанавливаемого сервитута
	граница существующих земельных участков
	красные линии
16:50:100421	кадастровый квартал
16:50:100421:127	кадастровый номер обременяемого земельного участка



**Границы сферы действия публичного сервитута часть земельного участка
 по объекту «Перекладка газопроводов низкого давления по
 ул.Декабристов - Восстания - Ибрагимова - Гагарина Московского района
 г.Казани»**



Масштаб 1:500	
Система координат: МСК-16	
Условные обозначения:	
1	вновь образованная характерная точка
	граница устанавливаемого сервитута
	граница существующих земельных участков
	красные линии
16:50:100420	кадастровый квартал
16:50:100420:1560	кадастровый номер обременяемого земельного

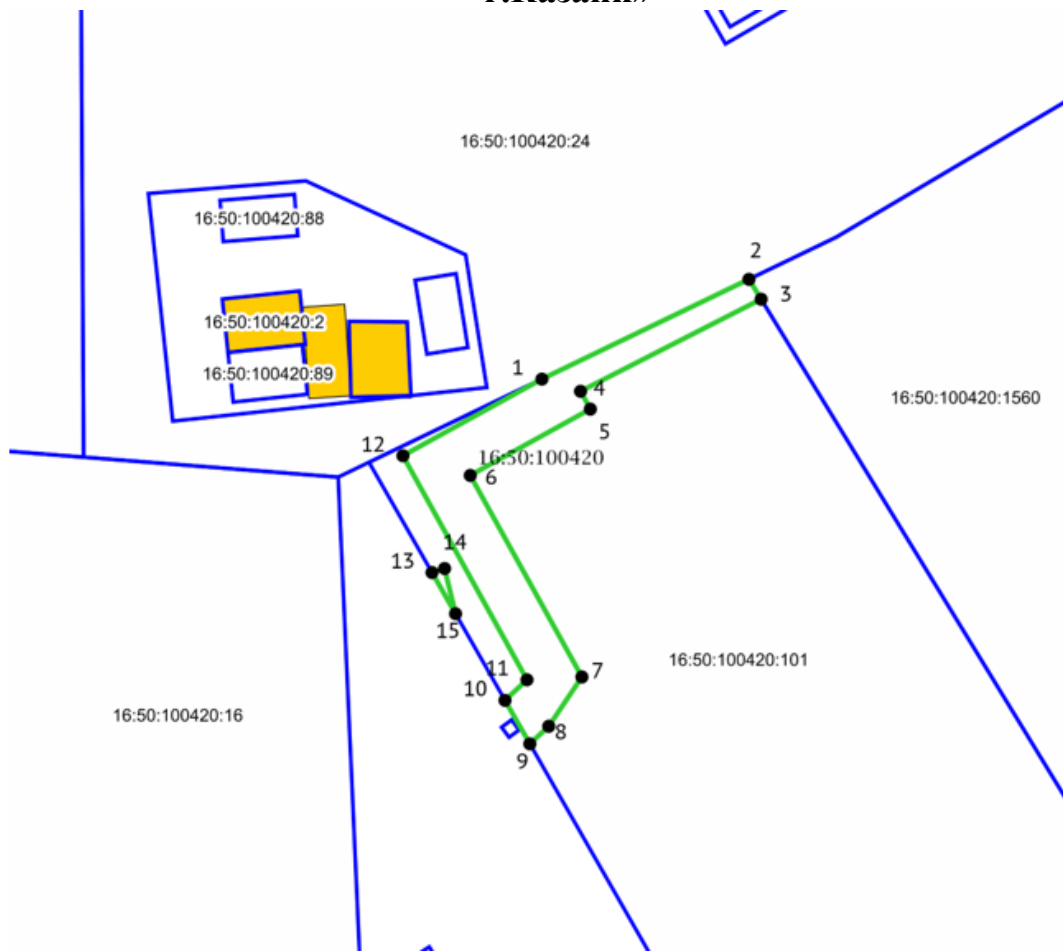
**Границы сферы действия публичного сервитута часть земельного участка
 по объекту «Перекладка газопроводов низкого давления по
 ул.Декабристов - Восстания - Ибрагимова - Гагарина Московского района
 г.Казани»**



Масштаб 1:500	
Система координат: МСК-16	
Условные обозначения:	
1	вновь образованная характерная точка
	граница устанавливаемого сервитута
	граница существующих земельных участков
	красные линии
16:50:100420	кадастровый квартал
16:50:100420:25	кадастровый номер обременяемого земельного участка

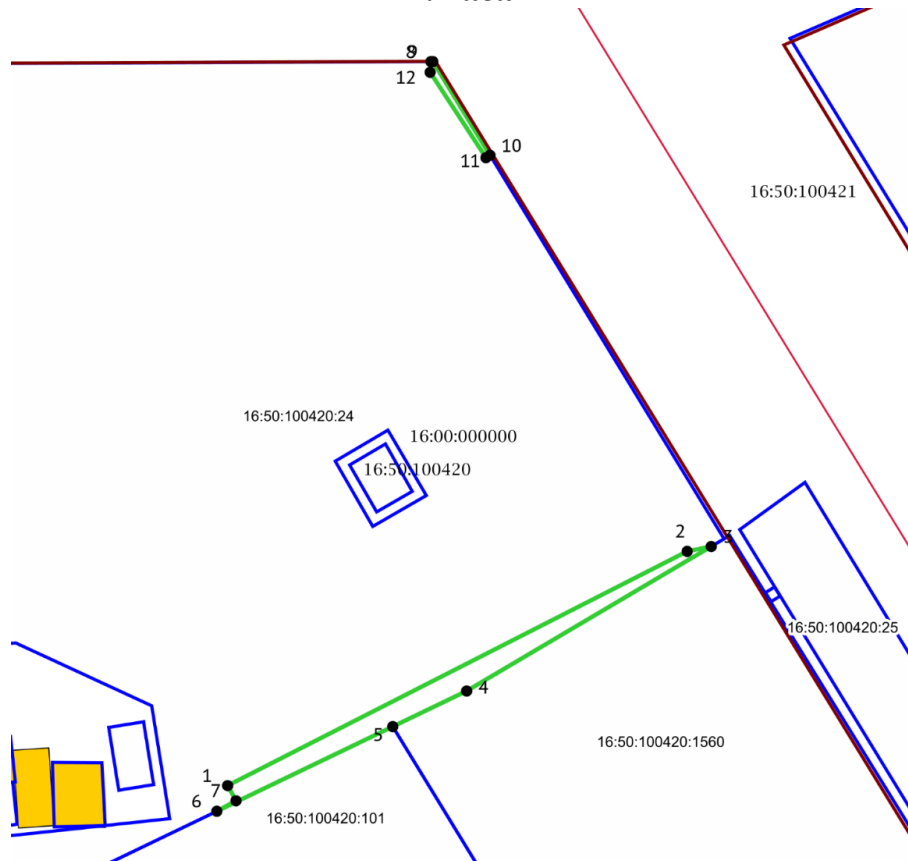
Приложение №45
 Утверждены постановлением
 Исполнительного комитета
 г.Казани
 от 10.06.2024 № 2427

**Границы сферы действия публичного сервитута часть земельного участка
 по объекту «Перекладка газопроводов низкого давления по
 ул.Декабристов - Восстания - Ибрагимова - Гагарина Московского района
 г.Казани»**



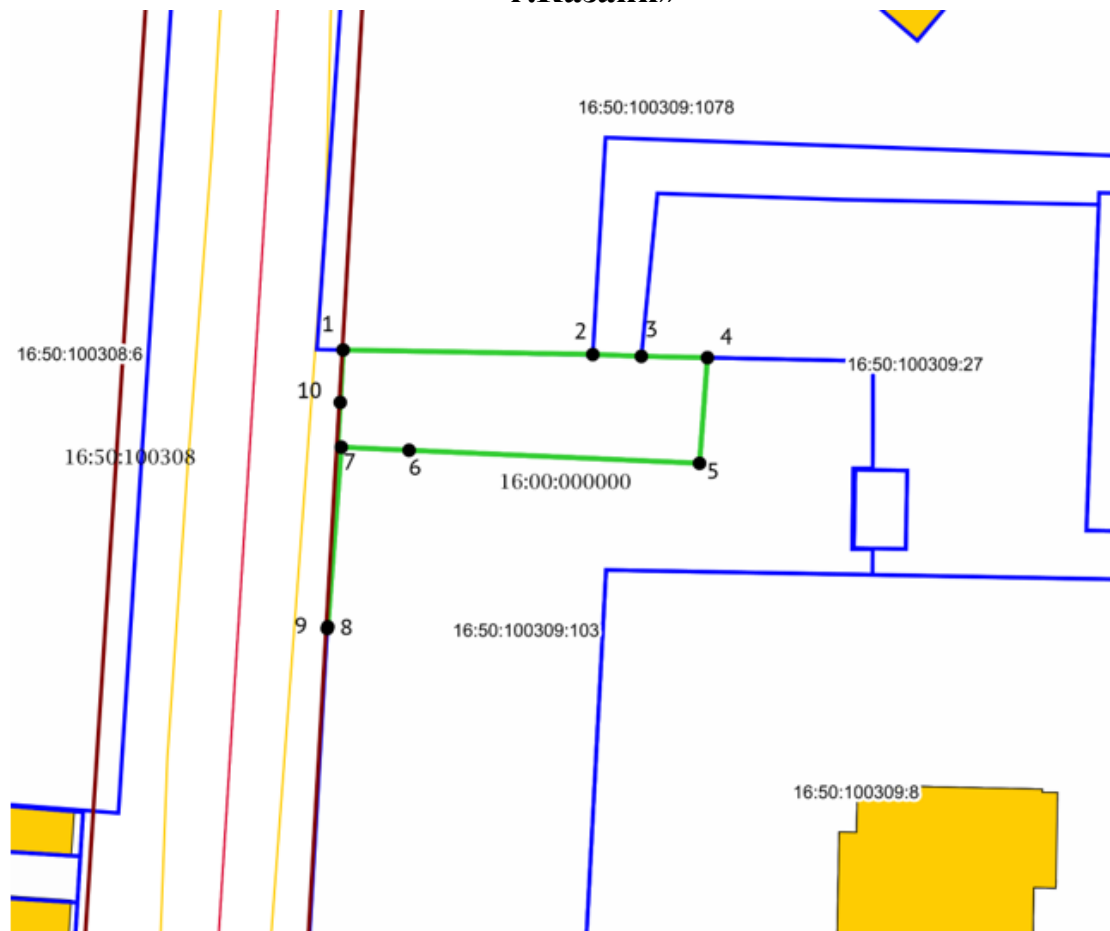
Масштаб 1:500	
Система координат: МСК-16	
Условные обозначения:	
1	вновь образованная характерная точка
	граница устанавливаемого сервитута
	граница существующих земельных участков
	красные линии
16:50:100420	кадастровый квартал
16:50:100420:101	кадастровый номер обременяемого земельного

**Границы сферы действия публичного сервитута часть земельного участка
 по объекту «Перекладка газопроводов низкого давления по
 ул.Декабристов - Восстания - Ибрагимова - Гагарина Московского района
 г.Казани»**



Масштаб 1:500	
Система координат: МСК-16	
Условные обозначения:	
1	вновь образованная характерная точка
	граница устанавливаемого сервитута
	граница существующих земельных участков
	красные линии
16:50:100420	кадастровый квартал
16:50:100420:24	кадастровый номер обременяемого земельного участка

Границы сферы действия публичного сервитута часть земельного участка по объекту «Перекладка газопроводов низкого давления по ул.Декабристов - Восстания - Ибрагимова - Гагарина Московского района г.Казани»



Масштаб 1:500	
Система координат: МСК-16	
Условные обозначения:	
1	вновь образованная характерная точка
	граница устанавливаемого сервитута
	граница существующих земельных участков
	красные линии
16:50:100309	кадастровый квартал
16:50:100309:103	кадастровый номер обременяемого земельного участка