

**Об установлении публичного сервитута  
на земельных участках  
по пр.Победы Приволжского района г.Казани**

1. Установить публичный сервитут согласно приложениям №1, 2 к настоящему постановлению:

1.1. характеристика устанавливаемого публичного сервитута:

1.1.1. площадь сферы действия – 537 кв.м;

- кадастровые номера обременяемых земельных участков 16:50:150303:64, 16:50:150303:56, 16:50:150303:19;

- местоположение: г.Казань, Приволжского район, пр.Победы;

- цель установления: строительство с последующей эксплуатацией объекта газоснабжения «Ответвление газопровода до границы земельного участка с кадастровым номером 16:50:150303:2387»;

- срок установления: 49 лет;

1.2. заявители: ООО «Газпром трансгаз Казань»;

1.3. основания установления: обращение заявителя, глава V.7 Земельного кодекса Российской Федерации, статья 39.37 Земельного кодекса Российской Федерации, Генеральный план городского округа Казань, утвержденный решением Казанской городской Думы от 28.02.2020 №5-38.

2. Установить, что плата за публичный сервитут, указанный в пункте 1 настоящего постановления, устанавливается в соответствии с пунктами 2, 3, 4, 5, 7 и 8 статьи 39.46 Земельного кодекса Российской Федерации.

3. Установить, что срок, в течение которого использование земельных участков, указанных в приложениях №1 и 2 к настоящему постановлению, в соответствии с видом их разрешенного использования будет невозможно или существенно затруднено, составляет 3 месяца.

4. Поручить МБУ «Институт развития города Казани» обратиться в Управление Федеральной службы государственной регистрации, кадастра и картографии по Республике Татарстан для внесения соответствующих сведений о сфере действия публичного сервитута в границах согласно приложениям №1, 2 к настоящему постановлению и государственной регистрации публичного сервитута.

5. Опубликовать настоящее постановление, за исключением приложения №2 к настоящему постановлению (материал для служебного пользования), в сетевом издании «Муниципальные правовые акты и иная официальная информация» ([www.dockskzn.ru](http://www.dockskzn.ru)) и разместить его на официальном портале органов местного самоуправления города Казани ([www.kzn.ru](http://www.kzn.ru)) и на официальном портале правовой информации Республики Татарстан ([www.pravo.tatarstan.ru](http://www.pravo.tatarstan.ru)).

6. Установить, что настоящее постановление вступает в силу после официального опубликования в сетевом издании «Муниципальные правовые акты и иная официальная информация» ([www.dockskzn.ru](http://www.dockskzn.ru)).

7. Рекомендовать: ООО «Газпром трансгаз Казань»:

7.1. заключить с правообладателями земельных участков с кадастровыми номерами 16:50:150303:64, 16:50:150303:56, 16:50:150303:19, соглашение об осуществлении публичного сервитута;

7.2. привести земельные участки, указанные в подпункте 1.1.1 настоящего постановления, в состояние, пригодное для их использования в соответствии с видом разрешенного использования, в срок не позднее чем три месяца после завершения строительства, капитального или текущего ремонта, реконструкции, эксплуатации, консервации, сноса инженерного сооружения, для размещения которого был установлен публичный сервитут, или в случаях установления публичного сервитута в целях, предусмотренных пунктами 2, 5 статьи 39.37 Земельного кодекса Российской Федерации, – после завершения на земельном участке деятельности, для обеспечения которой установлен публичный сервитут.

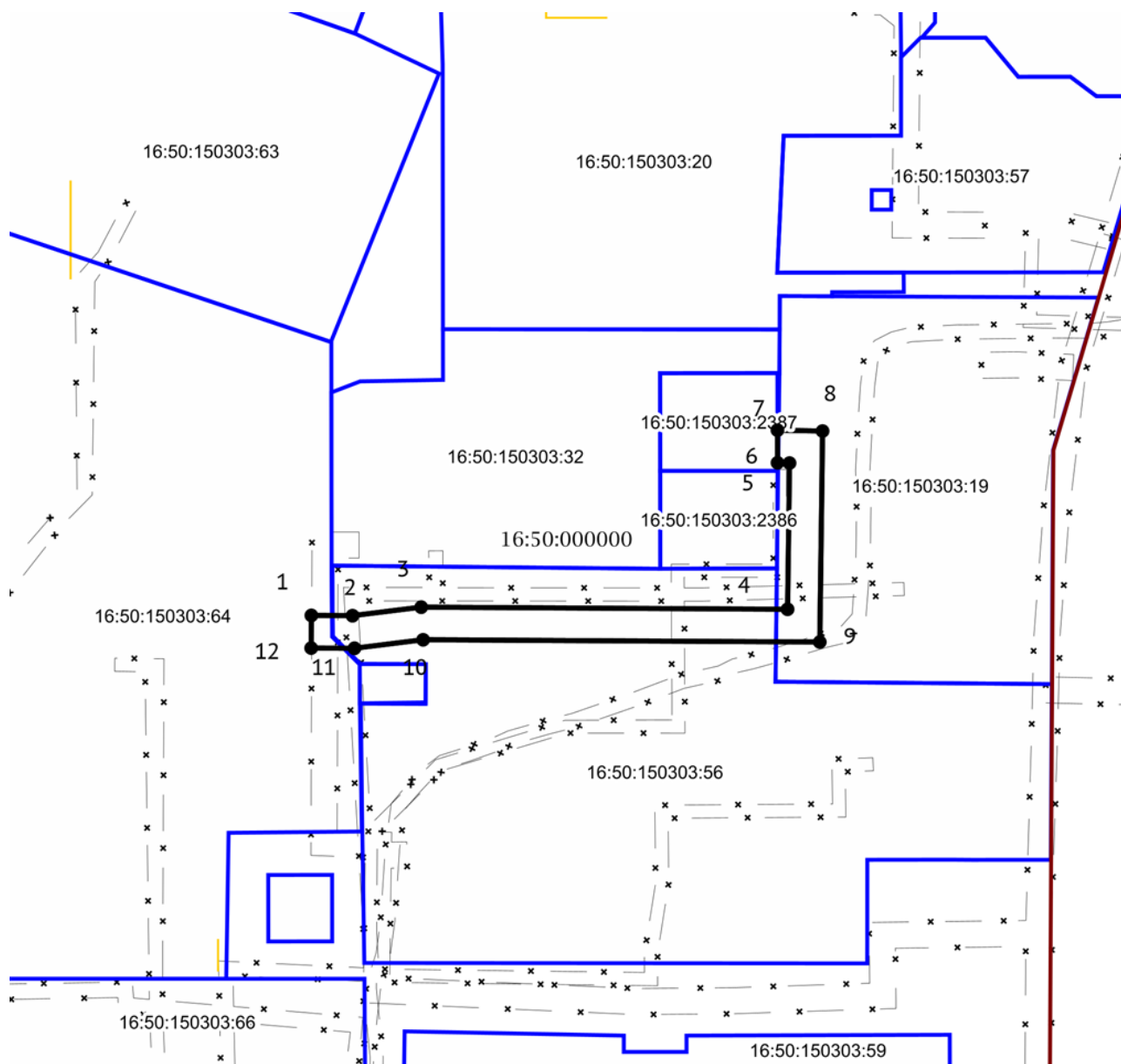
8. Контроль за исполнением настоящего постановления возложить на заместителя Руководителя Исполнительного комитета г.Казани Р.Р.Шафигуллина.






**Руководитель**

**Р.Г.Гафаров**

Приложение №1  
Утверждены постановлением  
Исполнительного комитета  
г.Казани  
от 31.05.2024 № 2265

**Границы сферы действия публичного сервитута  
на части земельных участков с кадастровыми номерами 16:50:150303:19,  
16:50:150303:56, 16:50:150303:64**



Масштаб 1:1000 Система координат: МСК-16	
Условные обозначения:	
1	вновь образованная характерная точка
	граница устанавливаемого сервитута
	граница существующих земельных участков
	ЗОУИТ (действующие)
	красные линии (существующие)
	объекты капитального строительства (площадные)
16:50:150303	кадастровый квартал
16:50:150303:19, 16:50:150303:56, 16:50:150303:64	кадастровый номер обременяемого земельного участка