



**ПРИКАЗ**

*22.03.2024*

**БОЕРЫК**

№ *90-П*

г. Казань

Об утверждении границ территории объекта культурного наследия местного (муниципального) значения «Хлебный базар. Комплекс», конец XVIII века – начало XIX века, расположенного по адресу: Республика Татарстан, г. Казань, ул. Баумана/Профсоюзная

В соответствии с Федеральным законом от 25 июня 2002 года № 73-ФЗ «Об объектах культурного наследия (памятниках истории и культуры) народов Российской Федерации», Законом Республики Татарстан от 1 апреля 2005 года № 60-ЗРТ «Об объектах культурного наследия в Республике Татарстан», в целях сохранения и государственной охраны объектов культурного наследия местного (муниципального) значения и их территорий, как объектов градостроительной деятельности особого регулирования, п р и к а з ы в а ю:

1. Утвердить границы территории объекта культурного наследия местного (муниципального) значения «Хлебный базар. Комплекс», конец XVIII века – начало XIX века, расположенного по адресу: Республика Татарстан, г. Казань, ул. Баумана/Профсоюзная, согласно приложению к настоящему приказу.

2. В приказе Комитета Республики Татарстан по охране объектов культурного наследия от 13.11.2019 № 149-П «Об утверждении границ территорий объектов культурного наследия местного (муниципального) значения, расположенных в г. Казани»:

пункт 1 «Карта (схема) границ территории объекта культурного наследия местного (муниципального) значения «Хлебный базар. Комплекс», конец XVII века – начало XIX века, расположенного по адресу: Республика Татарстан, г. Казань, ул. Баумана/Профсоюзная» приложения № 1 признать утратившим силу;

пункт 6 «Хлебный базар. Комплекс», конец XVII века – начало XIX века, расположенного по адресу: Республика Татарстан, г. Казань, ул. Баумана/Профсоюзная.» приложения № 2 признать утратившими силу.

3. Отделу учета объектов культурного наследия и градостроительной деятельности обеспечить внесение сведений о границах территории объекта культурного наследия местного (муниципального) значения «Хлебный базар. Комплекс», конец XVIII века – начало XIX века, расположенного по адресу: Республика Татарстан, г. Казань, ул. Баумана/Профсоюзная, в единый государственный реестр объектов культурного наследия (памятников истории и культуры) народов Российской Федерации и в Единый государственный реестр недвижимости.

4. Контроль за исполнением настоящего приказа оставляю за собой.

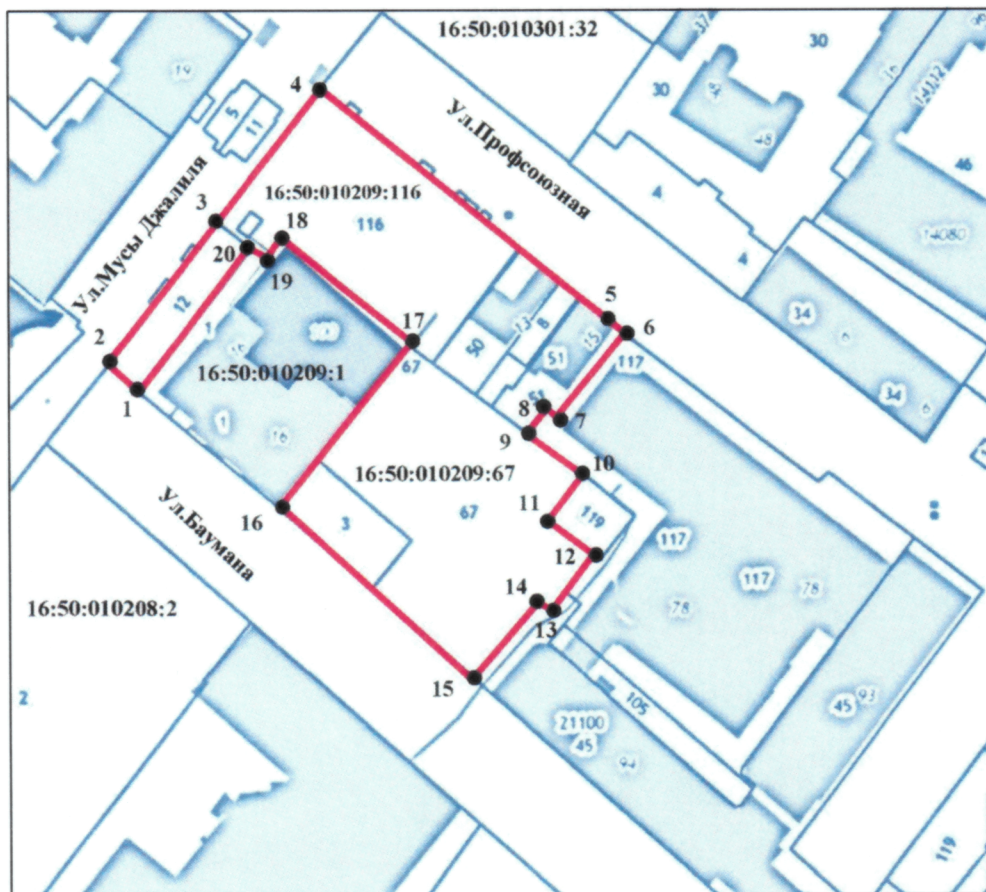
Председатель Комитета



И.Н. Гушин




**Границы территории**  
объекта культурного наследия местного (муниципального) значения  
«Хлебный базар. Комплекс», конец XVIII века – начало XIX века,  
расположенного по адресу: Республика Татарстан, г. Казань,  
ул. Баумана/Профсоюзная

Карта (схема)  
границ территории объекта культурного наследия  
местного (муниципального) значения «Хлебный базар. Комплекс»,  
конец XVIII века – начало XIX века, расположенного по адресу:  
Республика Татарстан, г. Казань, ул. Баумана/Профсоюзная



Масштаб 1:1500

Условные знаки и обозначения:

	- границы территории объекта культурного наследия
	- обозначение характерной точки границ территории объекта культурного наследия
<b>16:50:010209</b>	- кадастровый квартал
	- границы земельного участка по сведениям ЕГРН
<b>16:50:010209:1</b>	- кадастровый номер земельного участка

Картографическое описание  
 границ территории объекта культурного наследия местного (муниципального)  
 значения «Хлебный базар. Комплекс», конец XVIII века – начало XIX века,  
 расположенного по адресу: Республика Татарстан, г. Казань,  
 ул. Баумана/Профсоюзная

Границы территории объекта культурного наследия местного (муниципального) значения «Хлебный базар. Комплекс», конец XVIII века – начало XIX века, расположенного по адресу: Республика Татарстан, г. Казань, ул. Баумана/Профсоюзная, проходят:

Прохождение границ		Описание прохождения границ
от точки	до точки	
1	2	3
1	2	от точки 1, расположенной на границе земельного участка с кадастровым номером 16:50:010209:12, в северо-западном направлении вдоль ул. Баумана до точки 2, расположенной на границе земельного участка с кадастровым номером 16:50:010209:12 около пересечения ул. Баумана и ул. Мусы Джалиля
2	4	от точки 2 в северо-восточном направлении вдоль ул. Мусы Джалиля до точки 4, расположенной на границе земельного участка с кадастровым номером 16:50:010209:116 около пересечения ул. Мусы Джалиля и ул. Профсоюзная
4	6	от точки 4 в юго-восточном направлении вдоль ул. Профсоюзная до точки 6, расположенной на границе земельного участка с кадастровым номером 16:50:010209:51
6	9	от точки 6 в юго-западном направлении по внутриквартальной границе земельного участка с кадастровым номером 16:50:010209:51 до точки 9, расположенной на внутриквартальной границе земельного участка с кадастровым номером 16:50:010209:51
9	12	от точки 9, в юго-восточном направлении по внутриквартальной границе земельного участка с кадастровым номером 16:50:010209:67 до точки 12, расположенной на внутриквартальной границе земельного участка с кадастровым номером 16:50:010209:67
12	15	от точки 12 в юго-западном направлении по внутриквартальной границе земельного участка с кадастровым номером 16:50:010209:67 до точки 15, расположенной на границе земельного участка с кадастровым номером 16:50:010209:67

1	2	3
15	16	от точки 15 в северо-западном направлении вдоль ул. Баумана до точки 16, расположенной на границе земельного участка с кадастровым номером 16:50:010209:1
16	17	от точки 16 в северо-восточном направлении по внутриквартальной границе земельного участка с кадастровым номером 16:50:010209:1 до точки 17, расположенной на внутриквартальной границе земельного участка с кадастровым номером 16:50:010209:1
17	20	от точки 17 в северо-западном направлении по внутриквартальной границе земельного участка с кадастровым номером 16:50:010209:1 до точки 20, расположенной на внутриквартальной границе земельного участка с кадастровым номером 16:50:010209:12
20	1	от точки 20 в юго-западном направлении по внутриквартальной границе земельного участка с кадастровым номером 16:50:010209:12 до точки 1

Таблица характерных точек  
 границ территории объекта культурного наследия местного (муниципального)  
 значения «Хлебный базар. Комплекс», конец XVIII века – начало XIX века,  
 расположенного по адресу: Республика Татарстан, г. Казань,  
 ул. Баумана/Профсоюзная

№	Координаты характерных точек в местной системе координат (МСК-16)	
	X	Y
1	476074.48	1305065.20
2	476080.24	1305058.54
3	476110.20	1305081.54
4	476138.17	1305103.27
5	476088.81	1305165.37
6	476086.76	1305166.83
7	476069.14	1305152.75
8	476070.94	1305150.25
9	476065.94	1305146.25
10	476057.25	1305158.01
11	476047.61	1305150.62
12	476040.35	1305160.03
13	476028.54	1305151.29
14	476030.64	1305148.39
15	476014.52	1305135.01
16	476050.48	1305094.17
17	476084.90	1305122.42
18	476106.77	1305094.49
19	476102.66	1305091.60
20	476104.87	1305088.48
1	476074.48	1305065.20