



**ПРИКАЗ**

29.11.2023

**БОЕРЫК**

№ 939-П

г. Казань

Об утверждении границ территории объекта культурного наследия регионального значения «Могила Богородицкого Василия Алексеевича», 1857 – 1941 гг., расположенного по адресу: Республика Татарстан, г. Казань, Арское кладбище, 2 аллея слева

В соответствии с Федеральным законом от 25 июня 2002 года № 73 – ФЗ «Об объектах культурного наследия (памятниках истории и культуры) народов Российской Федерации», Законом Республики Татарстан от 1 апреля 2005 года № 60 – ЗРТ «Об объектах культурного наследия в Республике Татарстан», в целях сохранения и государственной охраны объектов культурного наследия регионального значения и их территорий, как объектов градостроительной деятельности особого регулирования, п р и к а з ы в а ю:

1. Утвердить границы территории объекта культурного наследия регионального значения «Могила Богородицкого Василия Алексеевича», 1857 – 1941 гг., расположенного по адресу: Республика Татарстан, г. Казань, Арское кладбище, 2 аллея слева, согласно приложению к настоящему приказу.

2. Отделу учета объектов культурного наследия и градостроительной деятельности обеспечить внесение сведений о границах территории объекта культурного наследия регионального значения «Могила Богородицкого Василия Алексеевича», 1857 – 1941 гг., расположенного по адресу: Республика Татарстан, г. Казань, Арское кладбище, 2 аллея слева, в единый государственный реестр объектов культурного наследия (памятников истории и культуры) народов Российской Федерации и в Единый государственный реестр недвижимости.

3. Контроль за исполнением настоящего приказа оставляю за собой.

Председатель

И.Н. Гуцин

Приложение к приказу  
Комитета Республики Татарстан  
по охране объектов культурного  
наследия  
от 29.11. 2023 № 939-17

### Границы территории

объекта культурного наследия регионального значения  
«Могила Богородицкого Василия Алексеевича», 1857 – 1941 гг., расположенного по  
адресу: Республика Татарстан, г. Казань, Арское кладбище, 2 аллея слева





#### Карта (схема)

границ территории объекта культурного наследия регионального значения  
«Могила Богородицкого Василия Алексеевича», 1857 – 1941 гг., расположенного по  
адресу: Республика Татарстан, г. Казань, Арское кладбище, 2 аллея слева



Масштаб 1:1000

Используемые условные знаки и обозначения:

	- объект культурного наследия «Могила Богородицкого Василия Алексеевича», 1857 – 1941 гг.
	- граница территории объекта культурного наследия
	- граница земельного участка
	- характерная точка границ территории объекта культурного наследия
<b>16:50:010803:24</b>	- кадастровый номер земельного участка

## Текстовое описание

границ территории объекта культурного наследия регионального значения «Могила Богородицкого Василия Алексеевича», 1857 – 1941 гг., расположенного по адресу: Республика Татарстан, г. Казань, Арское кладбище, 2 аллея слева

Границы территории объекта культурного наследия регионального значения «Могила Богородицкого Василия Алексеевича», 1857 – 1941 гг., расположенного по адресу: Республика Татарстан, г. Казань, Арское кладбище, 2 аллея слева, проходят:

Прохождение границ		Описание прохождения границ
от точки	до точки	
1	2	от точки 1, расположенной на северо-западном углу ограждения могилы, в северо-восточном направлении на расстояние 2,14 метра до точки 2
2	3	от точки 2, расположенной на северо-восточном углу ограждения могилы, в юго-восточном направлении на расстояние 1,48 метра до точки 3
3	4	от точки 3, расположенной на юго-восточном углу ограждения могилы, в юго-западном направлении на расстояние 2,15 метра до точки 4
4	1	от точки 4, расположенной на юго-западном углу ограждения могилы, в северо-западном направлении на расстоянии 1,48 метра до точки 1

Таблица характерных точек  
границ территории объекта культурного наследия регионального значения  
«Могила Богородицкого Василия Алексеевича», 1857 – 1941 гг., расположенного по  
адресу: Республика Татарстан, г. Казань, Арское кладбище, 2 аллея слева

№	Координаты характерных точек в местной системе координат (МСК-16)	
	X	Y
1	476459.44	1307915.47
2	476459.81	1307917.58
3	476458.36	1307917.86
4	476457.99	1307915.74
1	476459.44	1307915.47