



ПРИКАЗ

д. 11.20д3

БОЕРЫК

№ *841-17*

г. Казань

Об утверждении границ территории объекта культурного наследия регионального значения «Усадьба жилая», начало XX века, расположенного по адресу: Республика Татарстан, Чистопольский муниципальный район, Кутлушкинское сельское поселение

В соответствии с Федеральным законом от 25 июня 2002 года № 73-ФЗ «Об объектах культурного наследия (памятниках истории и культуры) народов Российской Федерации», Законом Республики Татарстан от 1 апреля 2005 года № 60-ЗРТ «Об объектах культурного наследия в Республике Татарстан», в целях сохранения и государственной охраны объектов культурного наследия регионального значения и их территорий, как объектов градостроительной деятельности особого регулирования, п р и к а з ы в а ю:

1. Утвердить границы территории объекта культурного наследия регионального значения «Усадьба жилая», начало XX века, расположенного по адресу: Республика Татарстан, Чистопольский муниципальный район, Кутлушкинское сельское поселение, согласно приложению к настоящему приказу.

2. Отделу учета объектов культурного наследия и градостроительной деятельности обеспечить внесение сведений о границах территории объекта культурного наследия регионального значения «Усадьба жилая», начало XX века, расположенного по адресу: Республика Татарстан, Чистопольский муниципальный район, Кутлушкинское сельское поселение, в единый государственный реестр объектов культурного наследия (памятников истории и культуры) народов Российской Федерации и в Единый государственный реестр недвижимости.

3. Контроль за исполнением настоящего приказа оставляю за собой.

Председатель

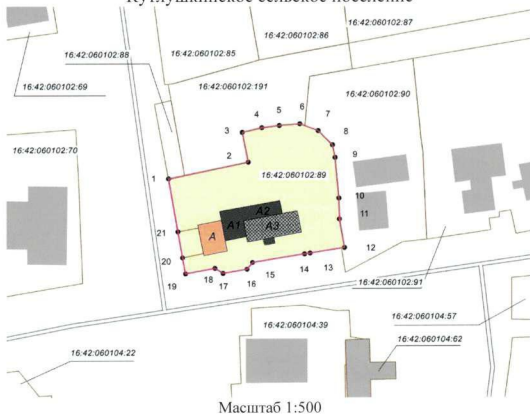
И.Н. Гушин

Границы территории







объекта культурного наследия регионального значения «Усадьба жилая», начало XX века, расположенного по адресу: Республика Татарстан, Чистопольский муниципальный район, Кутлушкинское сельское поселение

Карта (схема)

границ территории объекта культурного наследия регионального значения «Усадьба жилая», начало XX века, расположенного по адресу: Республика Татарстан, Чистопольский муниципальный район, Кутлушкинское сельское поселение



Используемые условные знаки и обозначения:

	– объект культурного наследия «Усадьба жилая», начало XX века.
	- пристрой (A1,A2)
	- пристрой (A3)
	- крыльцо
	– граница территории объекта культурного наследия
	– граница земельного участка
16:42:060102:191	– кадастровый номер земельного участка

Текстовое описание

границ территории объекта культурного наследия регионального значения «Усадьба жилая», начало XX века, расположенного по адресу: Республика Татарстан, Чистопольский муниципальный район, Кутлушкинское сельское поселение

Границы территории объекта культурного наследия регионального значения «Усадьба жилая», начало XX века, расположенного по адресу: Республика Татарстан, Чистопольский муниципальный район, Кутлушкинское сельское поселение, проходят:

Прохождение границ		Описание прохождения границ
от точки	до точки	
1	2	3
1	2	от точки 1, расположенной на северной границе земельного участка с кадастровым номером 16:42:060102:89, в северо-восточном направлении на расстояние 24,24 метра до точки 2, расположенной на внутриквартальной территории
2	3	от точки 2 в северо-западном направлении на расстояние 9,09 метра до точки 3, расположенной на внутриквартальной территории
3	4	от точки 3 в северо-западном направлении на расстояние 6,00 метра до точки 4, расположенной на внутриквартальной территории
4	5	от точки 4 в северо-западном направлении на расстояние 5,25 метра до точки 5, расположенной на внутриквартальной территории
5	6	от точки 5 в северо-восточном направлении на расстояние 6,15 метра до точки 6, расположенной на северо-восточной границе земельного участка с кадастровым номером 16:42:060102:89
6	7	от точки 6 в юго-восточном направлении на расстояние 5,81 метра до точки 7, расположенной на внутриквартальной территории
7	8	от точки 7 в юго-восточном направлении на расстояние 5,97 метра до точки 8, расположенной на внутриквартальной территории
8	9	от точки 8 в юго-восточном направлении на расстояние 3,84 метра до точки 9, расположенной на внутриквартальной территории
9	10	от точки 9 в юго-восточном направлении на расстояние 12,32 метра до точки 10, расположенной на внутриквартальной территории
10	11	от точки 10 в южном направлении на расстояние 6,14 метра до точки 11, расположенной на внутриквартальной территории

1	2	3
11	12	от точки 11 в юго-восточном направлении на расстояние 8,61 метра до точки 12, расположенной на внутриквартальной территории
12	13	от точки 12 в юго-западном направлении на расстояние 10,48 метра до точки 13 вдоль забора из профнастила
13	14	от точки 13 в юго-западном направлении на расстояние 1,67 метра до точки 14 вдоль забора из профнастила
14	15	от точки 14 в юго-западном направлении на расстояние 15,60 метра до точки 15 вдоль забора из профнастила
15	16	от точки 15 в юго-западном направлении на расстояние 2,67 метра до точки 16 вдоль кирпичного забора
16	17	от точки 16 в юго-западном направлении на расстояние 7,21 метра до точки 17 вдоль кирпичного забора
17	18	от точки 17 в северо-западном направлении на расстояние 2,75 метра до точки 18 вдоль металлической калитки
18	19	от точки 18 в юго-западном направлении на расстояние 8,99 метра до точки 19 вдоль кирпичного забора
19	20	от точки 19 в северо-западном направлении на расстояние 4,84 метра до точки 20 вдоль кирпичного забора
20	21	от точки 20 в северо-восточном направлении на расстояние 7,90 метра до точки 21, расположенной на углу главного фасада здания объекта культурного наследия
21	1	от точки 21 в северо-западном направлении на расстояние 16,03 метра до точки 1 вдоль главного фасада здания объекта культурного наследия с отступом

Таблица характерных точек
 границ территории объекта культурного наследия регионального значения
 «Усадьба жилая», начало XX века, расположенного по адресу: Республика
 Татарстан, Чистопольский муниципальный район,
 Кутлушкинское сельское поселение

№	Координаты характерных точек в местной системе координат (МСК-16)	
	X	Y
1	414706.76	2195422.76
2	414711.76	2195446.48
3	414720.67	2195444.69
4	414722.00	2195450.54
5	414722.68	2195455.75
6	414723.20	2195461.88
7	414721.12	2195467.31
8	414716.95	2195471.58
9	414713.19	2195472.34
10	414700.93	2195473.56
11	414694.79	2195473.70
12	414686.31	2195475.17
13	414684.66	2195464.82
14	414684.38	2195463.17
15	414681.80	2195447.78
16	414679.76	2195446.06
17	414678.53	2195438.96
18	414679.97	2195436.62
19	414678.42	2195427.76
20	414683.19	2195426.91
21	414690.97	2195425.52
1	414706.76	2195422.76