



ПРИКАЗ

17.11.2023

БОЕРЫК

№ 813-17

г. Казань

Об утверждении границ территории объекта культурного наследия регионального значения «Мечеть соборная, нач. XX в.», начало XX в., расположенного по адресу: Республика Татарстан, Актанышский район, с. Поисево, ул. М.Шакирова, д. 59

В соответствии с Федеральным законом от 25 июня 2002 года № 73-ФЗ «Об объектах культурного наследия (памятниках истории и культуры) народов Российской Федерации», Законом Республики Татарстан от 1 апреля 2005 года № 60-ЗРТ «Об объектах культурного наследия в Республике Татарстан», в целях сохранения и государственной охраны объектов культурного наследия регионального значения и их территорий, как объектов градостроительной деятельности особого регулирования, приказываю:

1. Утвердить границы территории объекта культурного наследия регионального значения «Мечеть соборная, нач. XX в.», начало XX в., расположенного по адресу: Республика Татарстан, Актанышский район, с. Поисево, ул. М.Шакирова, д. 59, согласно приложению к настоящему приказу.

2. Отделу учета объектов культурного наследия и градостроительной деятельности обеспечить внесение сведений о границах территории объекта культурного наследия регионального значения «Мечеть соборная, нач. XX в.», начало XX в., расположенного по адресу: Республика Татарстан, Актанышский район, с. Поисево, ул. М.Шакирова, д. 59, в единый государственный реестр объектов культурного наследия (памятников истории и культуры) народов Российской Федерации и в Единый государственный реестр недвижимости.

3. Контроль за исполнением настоящего приказа оставляю за собой.

Председатель

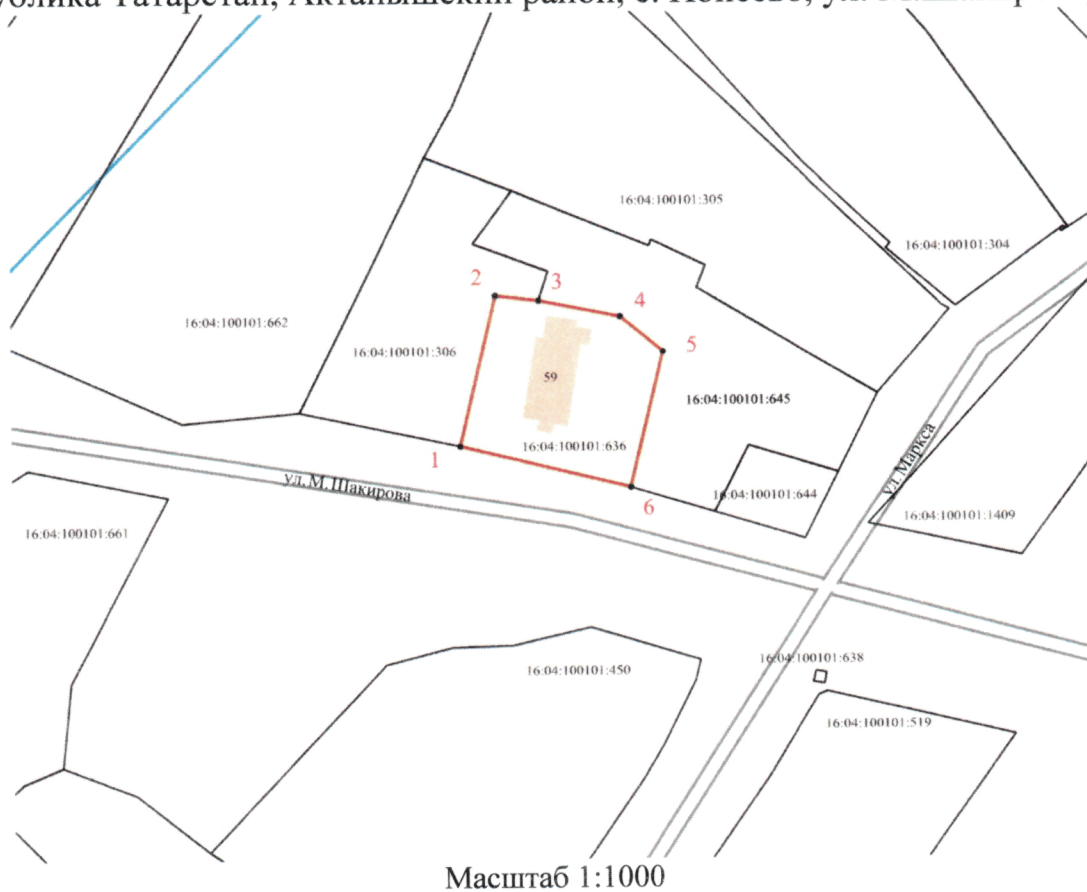
И.Н. Гушин

Границы территории





объекта культурного наследия регионального значения
«Мечеть соборная, нач. XX в.», начало XX в., расположенного по адресу:
Республика Татарстан, Актанышский район, с. Поисево, ул. М.Шакирова, д. 59

Карта (схема)

границ территории объекта культурного наследия регионального значения
«Мечеть соборная, нач. XX в.», начало XX в., расположенного по адресу:
Республика Татарстан, Актанышский район, с. Поисево, ул. М.Шакирова, д. 59



Используемые условные знаки и обозначения:

	– объект культурного наследия «Мечеть соборная, нач. XX в.»
	– границы территории объекта культурного наследия
	– номер характерной точки границы территории объекта культурного наследия
	– граница земельного участка
16:04:100101:636	– кадастровый номер земельного участка ОКН

Картографическое описание
 границ территории объекта культурного наследия регионального значения
 «Мечеть соборная, нач. XX в.», начало XX в., расположенного по адресу:
 Республика Татарстан, Актанышский район, с. Поисево, ул. М.Шакирова, д. 59

Границы территории объекта культурного наследия регионального значения
 «Мечеть соборная, нач. XX в.», начало XX в., расположенного по адресу: Республика
 Татарстан, Актанышский район, с. Поисево, ул. М.Шакирова, д. 59, проходят:

Прохождение границ		Описание прохождения границ
от точки	до точки	
1	2	от точки 1, расположенной на красной линии по ул. М. Шакирова в северо-восточном направлении на расстоянии 24.39 метра до точки 2, расположенной на северо-западной границе земельного участка с кадастровым номером 16:04:100101:636
2	4	от точки 2, расположенной на северо-западной границе земельного участка 16:04:100101:636 в восточном направлении на расстоянии 19.94 метра до точки 4, расположенной на северной границе земельного участка с кадастровым номером 16:04:100101:636
4	5	от точки 4 в юго-восточном направлении на расстоянии 8.69 метра до точки 5, расположенной на северо-восточной границе земельного участка с кадастровым номером 16:04:100101:636
5	6	от точки 5, расположенной на северо-восточной границе земельного участка с кадастровым номером 16:04:100101:636 в юго-западном направлении на расстоянии 22.00 метра до точки 6, расположенной на красной линии по ул. М. Шакирова
6	1	от точки 6, расположенной на красной линии по ул. М. Шакирова в северо-западном направлении на расстоянии 27.58 метра до точки 1

Таблица характерных точек
границ территории объекта культурного наследия регионального значения
«Мечеть соборная, нач. XX в.», начало XX в., расположенного по адресу:
Республика Татарстан, Актанышский район, с. Поисево, ул. М.Шакирова, д. 59

№	Координаты характерных точек в местной системе координат (МСК-16)	
	X	Y
1	448883.29	3202689.87
2	448907.00	3202695.62
3	448906.21	3202702.36
4	448903.63	3202715.26
5	448898.05	3202721.92
6	448876.69	3202716.65
1	448883.29	3202689.87