



**ПРИКАЗ**

17.11.2023

**БОЕРЫК**

№

808-11

г. Казань

Об утверждении границ территории объекта культурного наследия регионального значения «Могила Мухаммадзакира Камалова, известного татарского религиозного деятеля (1804–1893)», 1804–1893 гг., расположенного по адресу: Республика Татарстан, Чистопольский муниципальный район, г. Чистополь, Татарское кладбище

В соответствии с Федеральным законом от 25 июня 2002 года № 73-ФЗ «Об объектах культурного наследия (памятниках истории и культуры) народов Российской Федерации», Законом Республики Татарстан от 1 апреля 2005 года № 60-ЗРТ «Об объектах культурного наследия в Республике Татарстан», в целях сохранения и государственной охраны объектов культурного наследия регионального значения и их территорий, как объектов градостроительной деятельности особого регулирования, приказываю:

1. Утвердить границы территории объекта культурного наследия регионального значения «Могила Мухаммадзакира Камалова, известного татарского религиозного деятеля (1804–1893)», 1804–1893 гг., расположенного по адресу: Республика Татарстан, Чистопольский муниципальный район, г. Чистополь, Татарское кладбище, согласно приложению к настоящему приказу.

2. Отделу учета объектов культурного наследия и градостроительной деятельности обеспечить внесение сведений о границах территории объекта культурного наследия регионального значения «Могила Мухаммадзакира Камалова, известного татарского религиозного деятеля (1804–1893)», 1804–1893 гг., расположенного по адресу: Республика Татарстан, Чистопольский муниципальный район, г. Чистополь, Татарское кладбище, в единый государственный реестр объектов культурного наследия (памятников истории и культуры) народов Российской Федерации и в Единый государственный реестр недвижимости.

3. Контроль за исполнением настоящего приказа оставляю за собой.

Председатель

И.Н. Гушин

Приложение к приказу  
Комитета Республики Татарстан  
по охране объектов культурного  
наследия

от 17.11.2023 2023 № 808-17

### Границы территории

объекта культурного наследия регионального значения

«Могила Мухаммадзакира Камалова, известного татарского религиозного деятеля  
(1804–1893)», 1804–1893 гг., расположенного по адресу: Республика Татарстан,  
Чистопольский муниципальный район,  
г. Чистополь, Татарское кладбище





### Карта (схема)

границ территории объекта культурного наследия регионального значения  
«Могила Мухаммадзакира Камалова, известного татарского религиозного деятеля  
(1804–1893)», 1804–1893 гг., расположенного по адресу: Республика Татарстан,  
Чистопольский муниципальный район,  
г. Чистополь, Татарское кладбище



Масштаб 1:1000

Используемые условные знаки и обозначения:

	– объекты культурного наследия, расположенные в границах территории
	- границы территории объекта культурного наследия
	- номер характерной точки границы территории объекта культурного наследия
	– окружающая застройка

## Картографическое описание

границ территории объекта культурного наследия регионального значения «Могила Мухаммадзакира Камалова, известного татарского религиозного деятеля (1804–1893)», 1804–1893 гг., расположенного по адресу: Республика Татарстан, Чистопольский муниципальный район, г. Чистополь, Татарское кладбище

Границы территории объекта культурного наследия регионального значения «Могила Мухаммадзакира Камалова, известного татарского религиозного деятеля (1804–1893)», 1804–1893 гг., расположенного по адресу: Республика Татарстан, Чистопольский муниципальный район, г. Чистополь, Татарское кладбище, проходят:

Прохождение границ		Описание прохождения границ
от точки	до точки	
1	2	от точки 1 в юго-восточном направлении на расстояние 6,33 метра до точки 2
2	3	от точки 2 в юго-западном направлении на расстояние 8,50 метра до точки 3
3	4	от точки 3 в северо-западном направлении на расстояние 6,34 метра до точки 4
4	1	от точки 4 в северо-восточном направлении на расстояние 8,57 метра до точки 1

Таблица характерных точек  
границ территории объекта культурного наследия регионального значения  
«Могила Мухаммадзакира Камалова, известного татарского религиозного деятеля  
(1804–1893)», 1804–1893 гг., расположенного по адресу: Республика Татарстан,  
Чистопольский муниципальный район, г. Чистополь, Татарское кладбище

№	Координаты характерных точек в местной системе координат (МСК-16)	
	X	Y
1	428499.455	2211678.106
2	428497.951	2211684.260
3	428489.662	2211682.367
4	428491.104	2211676.194
1	428499.455	2211678.106