



ПРИКАЗ

17.11.2023

БОЕРЫК

№ 809-17

г. Казань

Об утверждении границ территории объекта культурного наследия регионального значения «Дом муллы», XIX в., расположенного по адресу: Республика Татарстан, Арский муниципальный район, с. Кшкар, ул. Мостовая, д. 38а

В соответствии с Федеральным законом от 25 июня 2002 года № 73-ФЗ «Об объектах культурного наследия (памятниках истории и культуры) народов Российской Федерации», Законом Республики Татарстан от 1 апреля 2005 года № 60-ЗРТ «Об объектах культурного наследия в Республике Татарстан», в целях сохранения и государственной охраны объектов культурного наследия регионального значения и их территорий, как объектов градостроительной деятельности особого регулирования, п р и к а з ы в а ю:

1. Утвердить границы территории объекта культурного наследия регионального значения «Дом муллы», XIX в., расположенного по адресу: Республика Татарстан, Арский муниципальный район, с. Кшкар, ул. Мостовая, д. 38а, согласно приложению к настоящему приказу.

2. Отделу учета объектов культурного наследия и градостроительной деятельности обеспечить внесение сведений о границах территории объекта культурного наследия регионального значения «Дом муллы», XIX в., расположенного по адресу: Республика Татарстан, Арский муниципальный район, с. Кшкар, ул. Мостовая, д. 38а, в единый государственный реестр объектов культурного наследия (памятников истории и культуры) народов Российской Федерации и в Единый государственный реестр недвижимости.

3. Контроль за исполнением настоящего приказа оставляю за собой.

Председатель

И.Н. Гушин

Приложение к приказу
Комитета Республики Татарстан
по охране объектов культурного
наследия

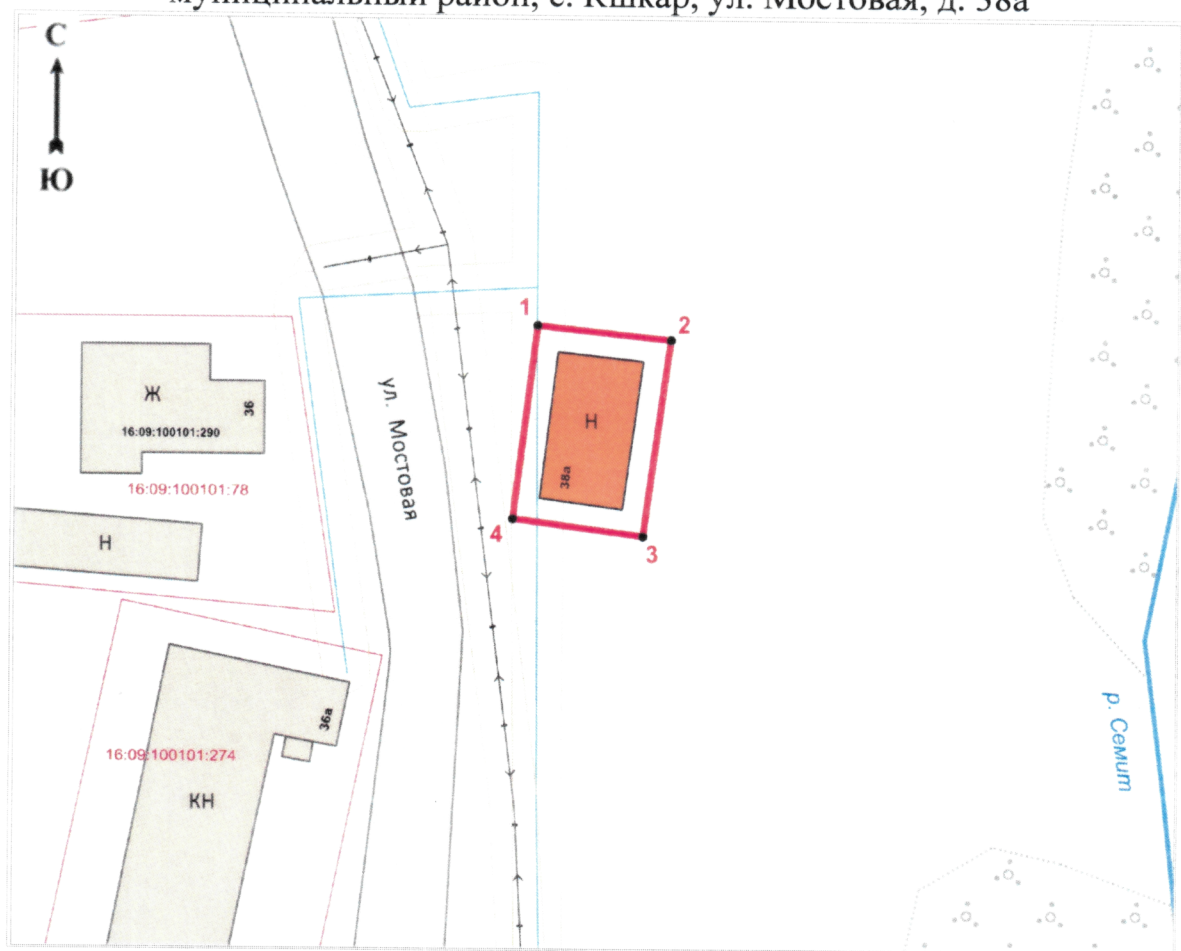
от 17.11. 2023 № 804-17

Границы территории

объекта культурного наследия регионального значения
«Дом муллы», XIX в., расположенного по адресу: Республика Татарстан, Арский
муниципальный район, с. Кшкар, ул. Мостовая, д. 38а





Карта (схема)

границ территории объекта культурного наследия регионального значения
«Дом муллы», XIX в., расположенного по адресу: Республика Татарстан, Арский
муниципальный район, с. Кшкар, ул. Мостовая, д. 38а



Масштаб 1:600

Используемые условные знаки и обозначения:

	– объект культурного наследия «Дом муллы», XIX в.
	– номер характерной точки границы территории объекта культурного наследия
	– граница территории объекта культурного наследия
	– граница земельного участка
16:09:100101:290	– кадастровый номер земельного участка

Текстовое описание

границ территории объекта культурного наследия регионального значения «Дом муллы», XIX в., расположенного по адресу: Республика Татарстан, Арский муниципальный район, с. Кшкар, ул. Мостовая, д. 38а

Границы территории объекта культурного наследия регионального значения «Дом муллы», XIX в., расположенного по адресу: Республика Татарстан, Арский муниципальный район, с. Кшкар, ул. Мостовая, д. 38а, проходят:

Прохождение границ		Описание прохождения границ
от точки	до точки	
1	2	от точки 1, расположенной на красной линии ул. Мостовая в юго-восточном направлении на расстояние 11,18 метров до точки 2, расположенной на внутриквартальной территории
2	3	от точки 2 в юго-западном направлении на расстояние 16,46 метров до точки 3, расположенной на внутриквартальной территории
3	4	от точки 3 в северо-западном направлении на расстояние 10,96 метров до точки 4, расположенной на красной линии ул. Мостовая
4	1	от точки 4 в северо-западном направлении на расстояние 16,21 метров до точки 1

Таблица характерных точек
границ территории объекта культурного наследия регионального значения
«Дом муллы», XIX в., расположенного по адресу: Республика Татарстан, Арский
муниципальный район, с. Кшкар, ул. Мостовая, д. 38а

№	Координаты характерных точек в местной системе координат (МСК-16)	
	X	Y
1	530409.91	1339442.65
2	530408.73	1339453.77
3	530392.42	1339451.53
4	530393.82	1339440.66
1	530409.91	1339442.65