



**ПРИКАЗ**

*22.11.2023*

**БОЕРЫК**

№ *832-77*

г. Казань

Об утверждении границ территории объекта культурного наследия регионального значения «Университетский больничный комплекс», кон. XVIII – нач. XX вв., расположенного по адресу: Республика Татарстан, г. Казань, ул. Толстого

В соответствии с Федеральным законом от 25 июня 2002 года № 73-ФЗ «Об объектах культурного наследия (памятниках истории и культуры) народов Российской Федерации», Законом Республики Татарстан от 1 апреля 2005 года № 60-ЗРТ «Об объектах культурного наследия в Республике Татарстан», в целях сохранения и государственной охраны объектов культурного наследия регионального значения и их территорий, как объектов градостроительной деятельности особого регулирования, п р и к а з ы в а ю:

1. Утвердить границы территории объекта культурного наследия регионального значения «Университетский больничный комплекс», кон. XVIII – нач. XX вв., расположенного по адресу: Республика Татарстан, г. Казань, ул. Толстого, согласно приложению к настоящему приказу.

2. Отделу учета объектов культурного наследия и градостроительной деятельности обеспечить внесение сведений о границах территории объекта культурного наследия регионального значения «Университетский больничный комплекс», кон. XVIII – нач. XX вв., расположенного по адресу: Республика Татарстан, г. Казань, ул. Толстого, в единый государственный реестр объектов культурного наследия (памятников истории и культуры) народов Российской Федерации и в Единый государственный реестр недвижимости.

3. Контроль за исполнением настоящего приказа оставляю за собой.

Председатель

И.Н. Гуцин

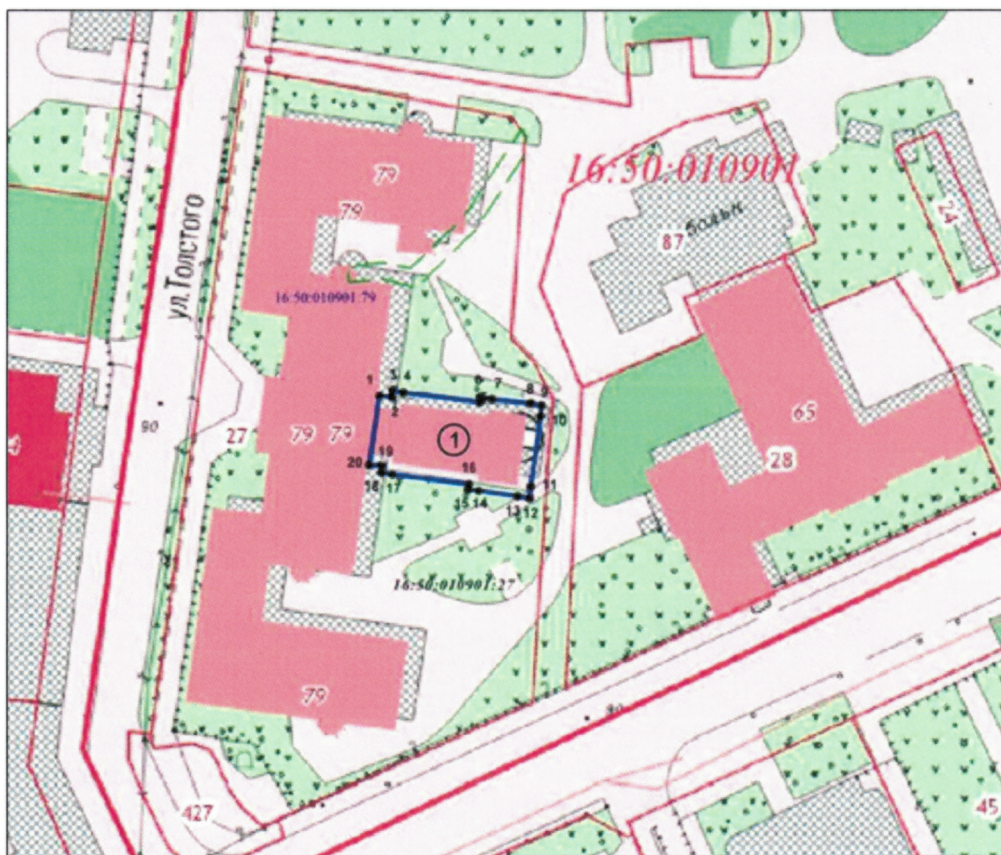
Приложение к приказу  
Комитета Республики Татарстан  
по охране объектов культурного  
наследия  
от 22.11.2023 2023 № 832-17

### Границы территории

объекта культурного наследия регионального значения  
«Университетский больничный комплекс», кон. XVIII – нач. XX вв.,  
расположенного по адресу: Республика Татарстан, г. Казань, ул. Толстого





### Карта (схема)

границ территории объекта культурного наследия регионального значения  
«Университетский больничный комплекс», кон. XVIII – нач. XX вв.,  
расположенного по адресу: Республика Татарстан, г. Казань, ул. Толстого



Масштаб 1:1000

Используемые условные знаки и обозначения:

	- границы территории объекта культурного наследия
	- обозначение характерной точки границ территории объекта
16:50:010901	- номер кадастрового квартала
	- границы земельных участков
16:50:010901:27	- кадастровый номер земельного участка
16:50:010901:79	- кадастровый номер объекта капитального строительства
	- объект культурного наследия «Церковь Варсонофия»



## Текстовое описание

границ территории объекта культурного наследия регионального значения  
«Университетский больничный комплекс», кон. XVIII – нач. XX вв.,  
расположенного по адресу: Республика Татарстан, г. Казань, ул. Толстого

Границы территории объекта культурного наследия регионального значения  
«Университетский больничный комплекс», кон. XVIII – нач. XX вв., расположенного  
по адресу: Республика Татарстан, г. Казань, ул. Толстого, проходят:

Прохождение границ		Описание прохождения границ
от точки	до точки	
1	2	от точки 1, расположенной около северо-западного угла объекта культурного наследия «Церковь Варсонофия», в юго-восточном направлении на расстояние 2,21 метра до точки 2, расположенной на внутриквартальной территории
2	3	от точки 2 в северо-восточном направлении на расстояние 1,21 метра до точки 3, расположенной на внутриквартальной территории
3	5	от точки 3 в юго-восточном направлении на расстояние 15,64 метра до точки 5, расположенной на внутриквартальной территории
5	6	от точки 5 в северо-восточном направлении на расстояние 1 метра до точки 6, расположенной на внутриквартальной территории
6	9	от точки 6 в юго-восточном направлении на расстояние 10,89 метра до точки 9, расположенной около северо-восточного угла объекта культурного наследия «Церковь Варсонофия»
9	12	от точки 9 в юго-западном направлении на расстояние 16,59 метра до точки 12, расположенной около юго-восточного угла объекта культурного наследия «Церковь Варсонофия»
12	15	от точки 12 в северо-западном направлении на расстояние 10,90 метра до точки 15, расположенной на внутриквартальной территории
15	16	от точки 15 в северо-восточном направлении на расстояние 1 метра до точки 16, расположенной на внутриквартальной территории
16	18	от точки 16 в северо-западном направлении на расстояние 15,64 метра до точки 18, расположенной на внутриквартальной территории
18	19	от точки 18 в северо-восточном направлении на расстояние 1,21 метра до точки 19, расположенной на внутриквартальной территории

1	2	3
19	20	от точки 19 в северо-западном направлении на расстояние 2,21 метра до точки 20, расположенной около юго-западного угла объекта культурного наследия «Церковь Варсонофия»
20	1	от точки 20 в северо-восточном направлении на расстояние 12,25 метра до точки 1

Таблица характерных (поворотных) точек границ территории объекта культурного наследия регионального значения «Университетский больничный комплекс», кон. XVIII – нач. XX вв., расположенного по адресу: Республика Татарстан, г. Казань, ул. Толстого

№	Координаты характерных (поворотных) точек в местной системе координат (МСК-16)	
	X	Y
1	475916.52	1306685.58
2	475916.23	1306687.76
3	475917.43	1306687.92
4	475917.16	1306689.91
5	475915.33	1306703.42
6	475916.27	1306703.55
7	475916.00	1306705.53
8	475915.07	1306712.36
9	475914.80	1306714.34
10	475912.82	1306714.07
11	475900.34	1306712.38
12	475898.36	1306712.11
13	475898.63	1306710.13
14	475899.56	1306703.29
15	475899.83	1306701.30
16	475900.77	1306701.43
17	475902.60	1306687.93
18	475902.87	1306685.96
19	475904.08	1306686.12
20	475904.38	1306683.93
1	475916.52	1306685.58