



ПРИКАЗ

10.11.2023

БОЕРЫК

№ *770-П*

г. Казань

Об утверждении границ территории объекта культурного наследия регионального значения «Церковь во имя Казанской Божьей Матери», 1907 г., расположенного по адресу: Республика Татарстан, Лаишевский муниципальный район, Среднедевятковское сельское поселение, д. Смолдеярово, ул. Центральная, д. 13

В соответствии с Федеральным законом от 25 июня 2002 года № 73-ФЗ «Об объектах культурного наследия (памятниках истории и культуры) народов Российской Федерации», Законом Республики Татарстан от 1 апреля 2005 года № 60-ЗРТ «Об объектах культурного наследия в Республике Татарстан», в целях сохранения и государственной охраны объектов культурного наследия регионального значения и их территорий, как объектов градостроительной деятельности особого регулирования, п р и к а з ы в а ю:

1. Утвердить границы территории объекта культурного наследия регионального значения «Церковь во имя Казанской Божьей Матери», 1907 г., расположенного по адресу: Республика Татарстан, Лаишевский муниципальный район, Среднедевятковское сельское поселение, д. Смолдеярово, ул. Центральная, д. 13, согласно приложению к настоящему приказу.

2. Отделу учета объектов культурного наследия и градостроительной деятельности обеспечить внесение сведений о границах территории объекта культурного наследия регионального значения «Церковь во имя Казанской Божьей Матери», 1907 г., расположенного по адресу: Республика Татарстан, Лаишевский муниципальный район, Среднедевятковское сельское поселение, д. Смолдеярово, ул. Центральная, д. 13, в единый государственный реестр объектов культурного наследия (памятников истории и культуры) народов Российской Федерации и в Единый государственный реестр недвижимости.

3. Контроль за исполнением настоящего приказа оставляю за собой.

Председатель

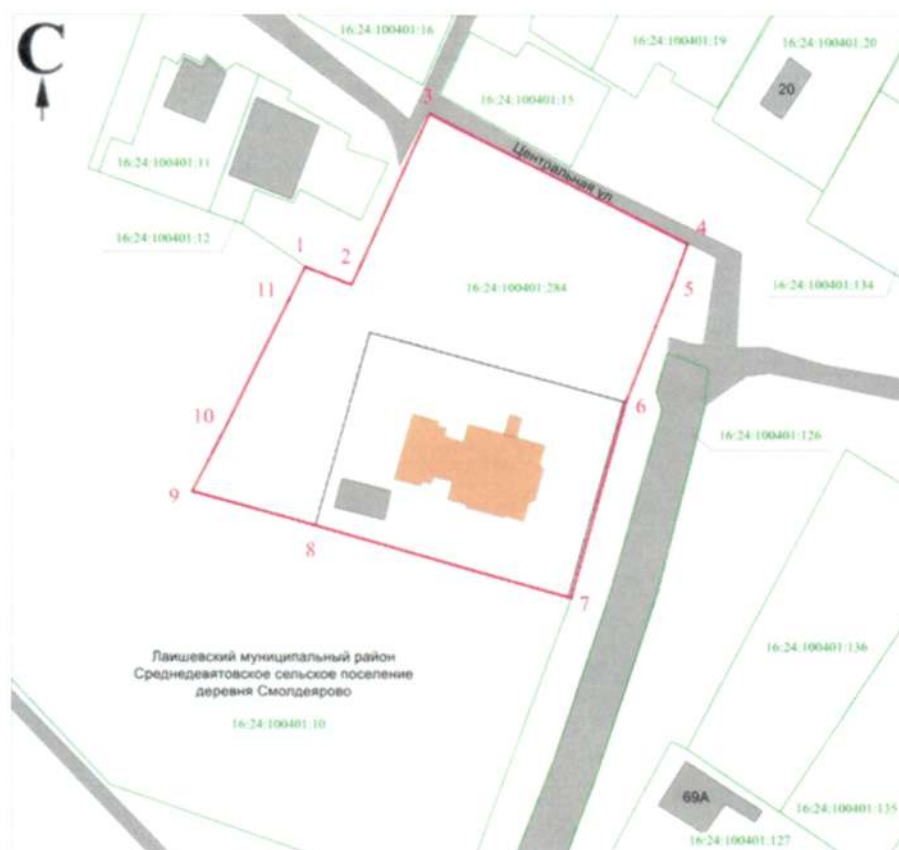
И.Н. Гуцин

Границы территории

объекта культурного наследия регионального значения
«Церковь во имя Казанской Божьей Матери», 1907 г., расположенного по адресу:
Республика Татарстан, Лаишевский муниципальный район, Среднедевятиковское
сельское поселение, д. Смолдеярово, ул. Центральная, д. 13





Карта (схема)

границ территории объекта культурного наследия регионального значения
«Церковь во имя Казанской Божьей Матери», 1907 г., расположенного по адресу:
Республика Татарстан, Лаишевский муниципальный район, Среднедевятиковское
сельское поселение, д. Смолдеярово, ул. Центральная, д. 13



Масштаб 1:500

Используемые условные знаки и обозначения:

	– объект культурного наследия «Церковь во имя Казанской Божьей Матери, 1907 г.»
	– характерная точка границы территории объекта культурного наследия
	– граница территории объекта культурного наследия
	– граница земельного участка
16:24:100401:284	– кадастровый номер земельного участка

Текстовое описание

границ территории объекта культурного наследия регионального значения «Церковь во имя Казанской Божьей Матери», 1907 г., расположенного по адресу: Республика Татарстан, Лаишевский муниципальный район, Среднедевятковское сельское поселение, д. Смолдеярово, ул. Центральная, д. 13

Границы территории объекта культурного наследия регионального значения «Церковь во имя Казанской Божьей Матери», 1907 г., расположенного по адресу: Республика Татарстан, Лаишевский муниципальный район, Среднедевятковское сельское поселение, д. Смолдеярово, ул. Центральная, д. 13, проходят:

Прохождение границ		Описание прохождения границ
от точки	до точки	
1	2	от точки 1 в северо-восточном направлении по границе земельного участка с кадастровым номером 16:24:100401:284 на расстоянии 11.55 метра до точки 2
2	3	от точки 2 в северо-восточном направлении по границе земельного участка с кадастровым номером 16:24:100401:284 на расстоянии 43.63 метра до точки 3
3	4	от точки 3 в северо-восточном направлении по границе земельного участка с кадастровым номером 16:24:100401:284 на расстоянии 66.91 метра до точки 4
4	7	от точки 4 в северо-восточном направлении по границе земельного участка с кадастровым номером 16:24:100401:284 на расстоянии 86.32 метра до точки 7
7	9	от точки 7 в северо-восточном направлении по границе земельного участка с кадастровым номером 16:24:100401:284 на расстоянии 91.14 метра до точки 9
9	11	от точки 9 в северо-восточном направлении по границе земельного участка с кадастровым номером 16:24:100401:284 на расстоянии 46.60 метра до точки 11
11	1	от точки 11 в северо-восточном направлении по границе земельного участка с кадастровым номером 16:24:100401:284 на расстоянии 8.64 метра до точки 1

Таблица характерных точек
границ территории объекта культурного наследия регионального значения
«Церковь во имя Казанской Божьей Матери», 1907 г., расположенного по адресу:
Республика Татарстан, Лаишевский муниципальный район, Среднедевятковское
сельское поселение, д. Смолдеярово, ул. Центральная, д. 13

№	Координаты характерных точек в местной системе координат (МСК-16)	
	X	Y
1	441046.00	1340868.78
2	441041.77	1340879.53
3	441081.56	1340897.44
4	441051.43	1340957.18
5	441041.47	1340953.58
6	441014.64	1340943.11
7	440969.44	1340930.49
8	440986.19	1340871.10
9	440993.92	1340842.70
10	441009.52	1340850.73
11	441038.24	1340864.98
1	441046.00	1340868.78