

ИСПОЛНИТЕЛЬНЫЙ КОМИТЕТ  
УТАР-АТЫНСКОГО  
СЕЛЬСКОГО ПОСЕЛЕНИЯ  
АРСКОГО МУНИЦИПАЛЬНОГО РАЙОНА  
РЕСПУБЛИКИ ТАТАРСТАН  
ул.Кооперативная, д. 22, с. Утар-Аты,  
Арский муниципальный район, 422017

ТАТАРСТАН РЕСПУБЛИКАСЫ  
АРЧА МУНИЦИПАЛЬ РАЙОНЫ  
УТАР-АТЫ  
АВЫЛ ЖИРЛЕГЕ БАШКАРМА КОМИТЕТЫ  
Кооператив урамы, 22 йорт, Утар-Аты авылы,  
Арча муниципаль районы, 422017

Тел. (84366)50-3-31, факс (84366)50-4-22. E-mail: Utat.Ars@tatar.ru

## ПОСТАНОВЛЕНИЕ

КАРАР

от “ 12 ” октября 2023г.

№ 25

**«О внесении изменений в постановление исполнительного комитета Утар-Атынского сельского поселения от 18.04.2019 №29 «Об утверждении реестра и схемы мест размещения контейнерных площадок для сбора твердых коммунальных отходов на территории муниципального образования «Утар-Атынское сельское поселение» Арского муниципального района Республики Татарстан**

В соответствии с Федеральным законом от 06.10.2003 №131-ФЗ «Об общих принципах организации местного самоуправления в Российской Федерации», статьей 13.4 Федерального закона от 24.06.1998 №89-ФЗ (ред. от 25.12.2018) «Об отходах производства и потребления», Постановлением Правительства Российской Федерации от 31.08.2018 №1039 «Об утверждении Правил обустройства мест (площадок) накопления твердых коммунальных отходов и ведения их реестра», Исполнительный комитет Утар-Атынского сельского поселения Арского муниципального района Республики Татарстан **ПОСТАНОВЛЯЕТ:**

1. В постановление исполнительного комитета Утар-Атынского сельского поселения от 18.04.2019 №29 «Об утверждении реестра и схемы мест размещения контейнерных площадок для сбора твердых коммунальных отходов на территории муниципального образования «Утар-Атынское сельское поселение» Арского муниципального района Республики Татарстан внести следующие изменения:

1.1. реестр мест размещения контейнерной площадки для сбора твердых коммунальных отходов на территории муниципального образования «Утар-Атынское сельское поселение» Арского муниципального района Республики Татарстан изложить в новой редакции, согласно приложению №1;

1.2. схему мест размещения контейнерной площадки для сбора твердых коммунальных отходов на территории муниципального образования «Утар-Атынское сельское поселение» Арского муниципального района Республики Татарстан изложить в новой редакции, согласно приложению №2.


2. Опубликовать настоящее постановление на Официальном портале правовой информации Республики Татарстан (<http://pravo.tatarstan.ru>) и обнародовать путем размещения на официальном сайте Арского муниципального района и информационных стендах в местах массового скопления граждан по адресам: РТ, Арский район, с. Утар-Аты, ул. Кооперативная, д. 22; РТ, Арский район, с. Урнашбаш, ул. Молодежная, д. 6; РТ, Арский район, д. Кошлауч, ул. Тукая, д. 1.

3. Настоящее Постановление вступает в силу после дня его официального обнародования.

4. Контроль за исполнением настоящего Постановления оставляю за собой.

Глава Утар-Атынского сельского поселения



 А.Г.Мухаметгалиева

Приложение №1  
к Постановлению  
Исполнительного комитета Утар-  
Атынского сельского поселения  
Арского муниципального района  
Республики Татарстан  
от 25 октября 2023 г. N 25

**Реестр**  
**мест размещения контейнерных площадок для сбора твёрдых**  
**коммунальных отходов на территории муниципального образования**  
**"Утар-Атынское сельского поселения» Арского муниципального района**  
**Республики Татарстан**

N п/п	Данные о нахождении мест (площадок) накопления ТКО (сведения об адресе и (или) географических координатах)	Данные о технических характеристиках мест (площадок) накопления ТКО (сведения об используемом покрытии, площади, количестве размещенных и планируемых контейнеров и бункеров с указанием их объема)	Данные о собственниках мест (площадок) накопления ТКО (для ЮЛ: полное наименование и ОГРН записи в ЕГРЮЛ, адрес; для ИП: Ф.И.О., ОГРН записи в ЕГРИП, адрес регистрации по месту жительства; для ФЛ: Ф.И.О., серия, номер и дата выдачи паспорта или иного документа, удостоверяющего личность, адрес регистрации по месту жительства, контактные данные)	Данные об источниках образования твердых коммунальных отходов, которые складировались в местах (на площадках) накопления ТКО (сведения об одном или нескольких объектах капитального строительства, территории (части территории) поселения, при осуществлении деятельности на которых у физических и юридических лиц образуются ТКО, складированные в соответствующих местах (на площадках) накопления ТКО)
1	Арский район, д.Старая Юльба, ул. Центральная, около дома №8. 56,153133 49,548687	1 по 8 куб.м	МО Утар-Атынское сельское поселения	Население д.Старая Юльба ул. Центральная, с д. №1Б- по д. № 20; ул. 9 Мая, с д. №21-по д. №26А
2	Арский район, д.Кошлауч, ул. Тукая, напротив дома № 12,13 56,160966 49,557292	1 по 8 куб.м	МО Утар-Атынское сельское поселения	Население д.Кошлауч ул. Тукая, с д. № 1- по д. 53; МБОУ "Кошлаучская основная общеобразовательная школа"; Кошлаучский СК; Дом музея Тукаевых; Магазин; Местная мусульманская религиозная организация –Мечеть; МБДОУ»Кошлаучский детский сад»; Кошлаучская библиотека; ГАУЗ АЦРБ Кошлаучская ФАП
3	Арский район, д.Кошлауч, ул. 8 Марта, около дома № 35 56,158947	1 по 8 куб.м	МО Утар-Атынское сельское поселения	Население д.Кошлауч ул. 8 Марта, с д. № 19 – по д. № 48

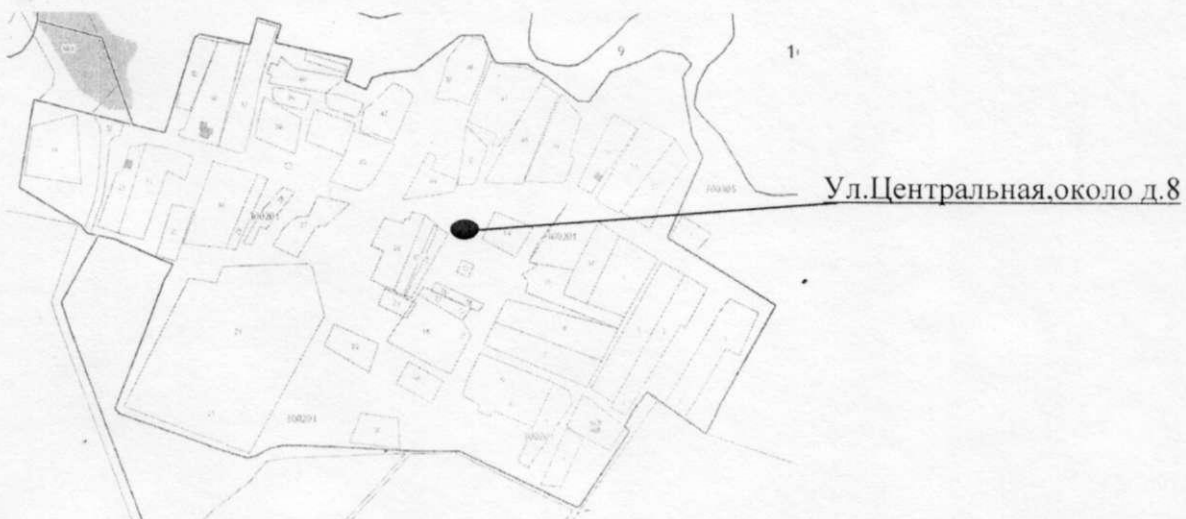
	49,563043			
4	Арский район, с.Урнашбаш, ул. Молодежная, рядом с дом № 14 56,170654 49,611347	1 по 8 куб.м	МО Утар-Атынское сельское поселения	Население с.Урнашбаш ул. Молодежная, с д.№1-по д.№ 18; ул.Клубная,с д.1-по д.9, Урнашбашский МФЦ Местная мусульманская религиозная организация –Мечеть; Магазин
5	Арский район, с.Урнашбаш, ул. Тукая, около дома № 9 56,173295 49,612374	1 по 8 куб.м	МО Утар-Атынское сельское поселения	Население с.Урнашбаш ул. Тукая,с д.№1-по д.19; МБДОУ « Урнашбашский ДС»
6	Арский район, с.Урнашбаш, ул. Механизаторов, между дома № 15,16 56,168145 49,606627	1 по 8 куб.м	МО Утар-Атынское сельское поселения	Население с.Урнашбаш, ул. Механизаторов, с д.№ 1-по д.№21
7	Арский район, с.Урнашбаш, ул. Мичурина, напротив дома № 11 56,166162 49,609395	1 по 8 куб.м	МО Утар-Атынское сельское поселения	Население с.Урнашбаш, ул. Мичурина, с д.№ 1-по д.№13; ул.Зеленая,с д.№1-по д.№13
8	Арский район, с.Урнашбаш, ул. Комсомольская, напротив дома № 18 56,173295 49,612374	1 по 8 куб.м	МО Утар-Атынское сельское поселения	Население с.Урнашбаш, ул. Комсомольская, с д.№ 1- по д.№ 20
9	Арский район, с.Утар- Аты, ул. Комсомольская, рядом с домом № 20 56,155059 49,662316	1 по 8 куб.м	МО Утар-Атынское сельское поселения	Население с.Утар-Аты, ул. Комсомольская, с д.№ 1-по д.№26; Местная мусульманская религиозная организация –Мечеть
10	Арский район, с.Утар- Аты, ул. Кооперативная, напротив дома № 13 56,173295 49,612374	1 по 8 куб.м	МО Утар-Атынское сельское поселения	Население с.Утар-Аты, ул. Кооперативная, с д.№ 1-по д.№22; Утар-Атынский СДК; ГАУЗ АЦРБ Утар-Атынский ФАП; Административное здание ИК Утар- Атынского СП; Утар-Атынская библиотека; Магазин
11	Арский район, с.Утар- Аты, ул. Школьная, напротив домов № 19,22А 56,152267 49,664714	1 по 8 куб.м	МО Утар-Атынское сельское поселения	Население с.Утар-Аты, ул. Школьная, с д.№ 1-по д.№24; ул.9 Мая,с д.№1-5, 8-13
12	Арский район, с.Утар- Аты, ул. Школьная, около дома № 43 56,173295 49,612374	1 по 8 куб.м	МО Утар-Атынское сельское поселения	Население с.Утар-Аты, ул. Школьная, с д.№ 25-по д.№46; МБОУ»Утар-Атынская основная общеобразовательная школа»; МБДОУ «Утар-Атынский детский сад»
13	Арский район, с.Утар- Аты, ул.	1 по 8 куб.м	МО Утар-Атынское сельское поселения	Население с.Утар-Аты, ул. Советская, с д.№ 4-по д.№18;

	Комсомольская, около дома № 25 56,173295 49,12374			ул.9 Мая, с д.№6,7
14	Арский район, с.Верхние Аты, ул. Комсомольская, напротив д.7 56,173295 49,612374	1 по 8 куб.м	МО Утар-Атынское сельское поселения	Население с.Верхние Аты, ул. Комсомольская, с д.№ 1-по д.№38
15	Арский район, с.Верхние Аты, ул. Кооперативная, около дома № 6 56,144378 49,697243	1 по 8 куб.м	МО Утар-Атынское сельское поселения	Население с.Верхние Аты, ул. Кооперативная, с д.№ 1-по д.№ 22; МБОУ «Верхнеатынская начальная общеобразовательная школа»; МБДОУ «Верхнеатынский детский сад»; Верхнеатынский СК
16	Арский район, с.Верхние Аты, ул. Школьная, рядом с домом № 26 56,146400 49,699052	1 по 8 куб.м	МО Утар-Атынское сельское поселения	Население с.Верхние Аты, ул. Школьная, с д.№ 1-по д.№ 43; Местная мусульманская религиозная организация –Мечеть ; Магазин
17	Арский район, с.Субаш- Аты, ул. Новая , напротив дома № 25 56,185227 49,703411	1 по 8 куб.м	МО Утар-Атынское сельское поселения	Население с.Субаш-Аты, ул. Новая, с д.№ 1-по д.№ 37; МБОУ «Субаш-Атынская начальная общеобразовательная школа»; Субаш-Атынская библиотека; ГАУЗ АЦРБ Субаш-Атынский ФАП
18	Арский район, с.Субаш- Аты, ул.Кооперативная , напротив дома № 28 56,173295 49,612374	1 по 8 куб.м	МО Утар-Атынское сельское поселения	Население с.Субаш-Аты, ул. Кооперативная, с д.№ 27-по д.№ 45; ул.9 Мая д. №1-по д.№ 9; Местная мусульманская религиозная организация –Мечеть
19	Арский район, с.Субаш- Аты, ул.Кооперативная , рядом дома № 45 56,173295 49,612374	1 по 8 куб.м	МО Утар-Атынское сельское поселения	Население с.Субаш-Аты, ул. Кооперативная, с д.№ 1-по д.№ 26;
20	Арский район, с.Субаш- Аты, ул. Новая ,рядом с домом № 40а 56,173295 49,612374	1 по 8 куб.м	МО Утар-Атынское сельское поселения	Население с.Субаш-Аты, ул. Тарлау, с д.№ 1-по д.№ 19; Магазин

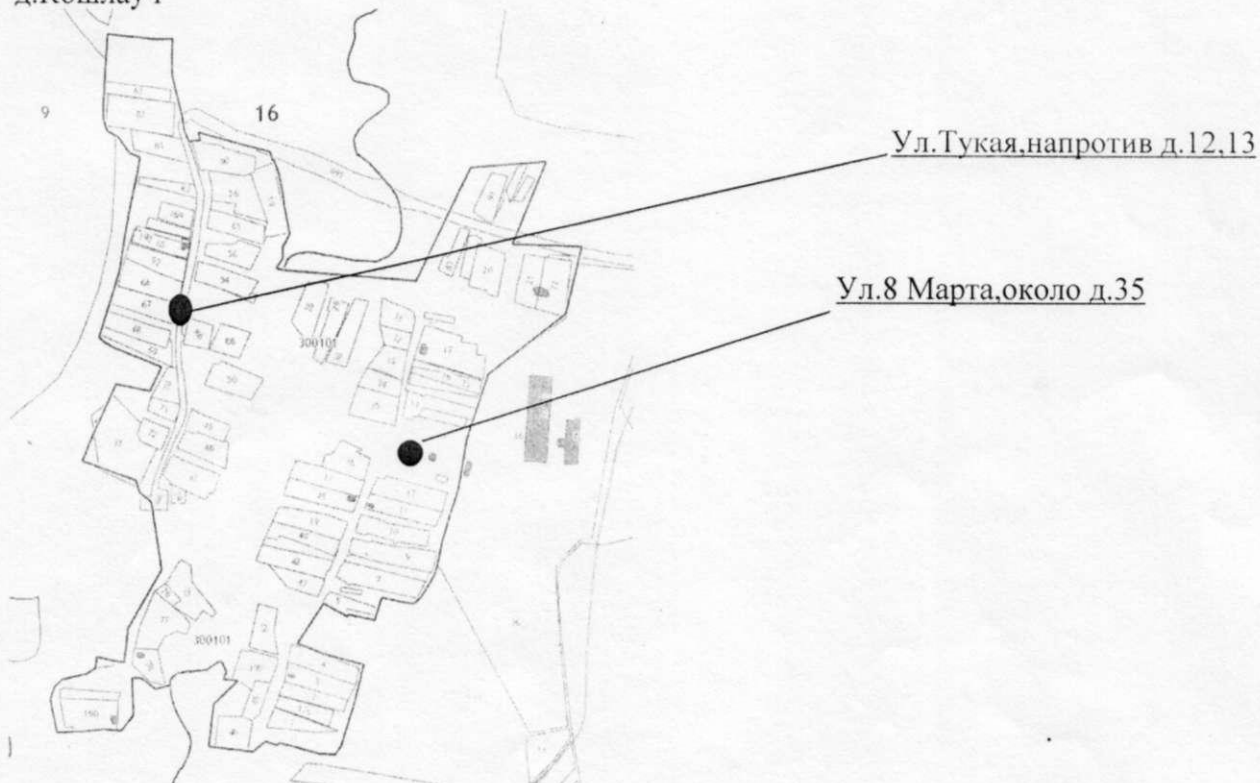
Приложение №2  
к Постановлению  
Исполнительного комитета Утар-  
Атынского сельского поселения  
Арского муниципального района  
Республики Татарстан  
от 25 октября 2023 г. N 25

**Схема**  
**мест размещения контейнерных площадок для сбора твердых коммунальных отходов на территории муниципального образования «Утар-Атынское сельское поселение» Арского муниципального района Республики Татарстан**

д.Старая Юльба



д.Кошлауч



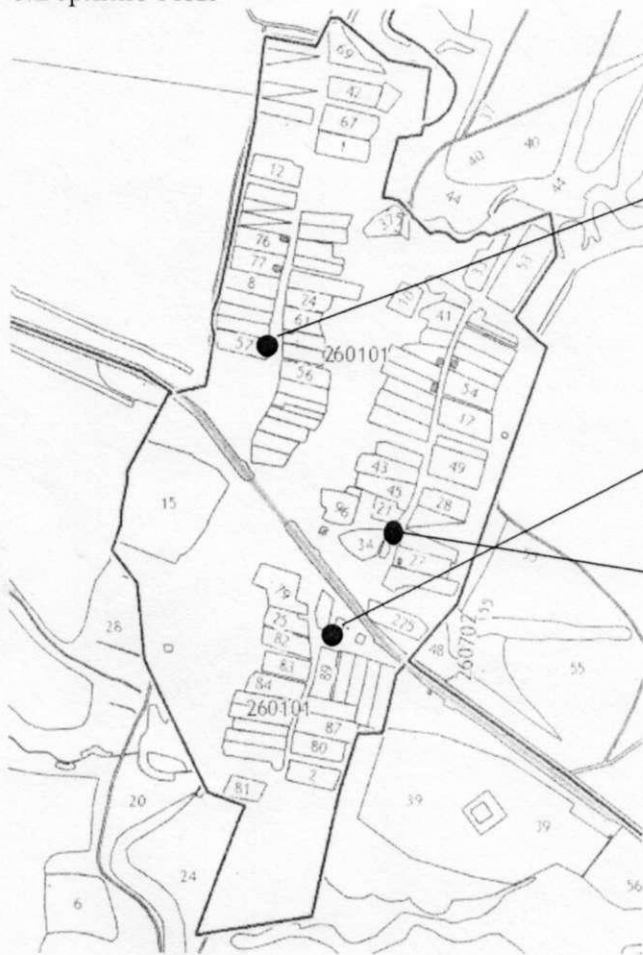
с. Урнашбаш



с. Утар-Аты



с.Верхние-Аты

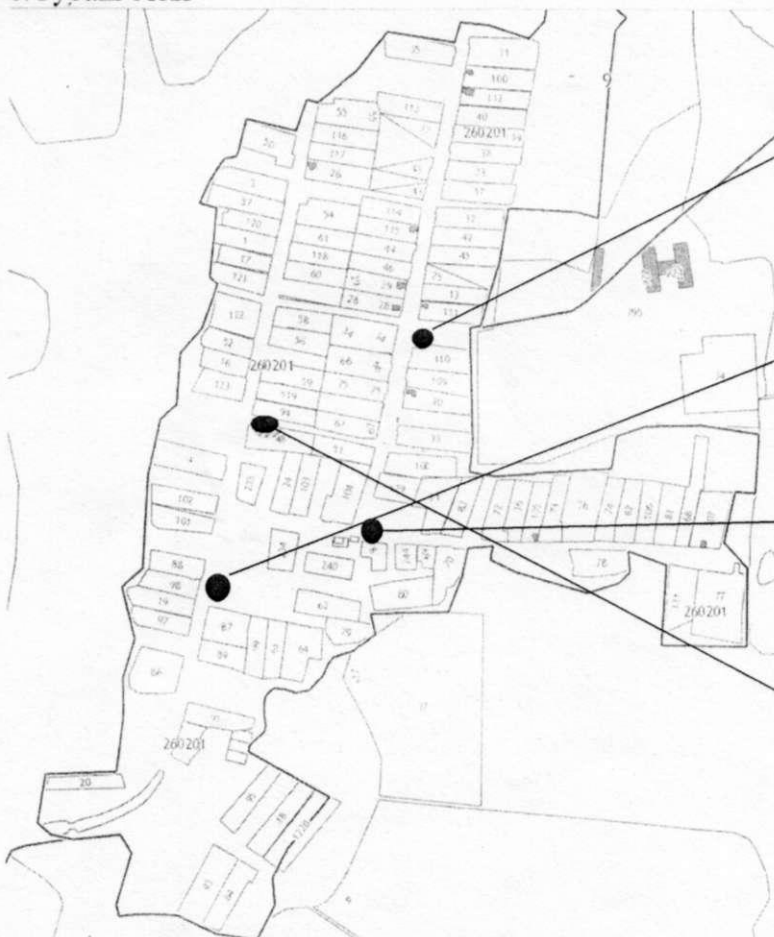


Ул.Комсомольская,напротив д.7

Ул.Кооперативная,около д.6

Ул.Школьная,рядом с д.№26

с.Субаш-Аты



Ул.Новая,напротив д.№25

Ул.Кооперативная ,напротив д.28

Ул.Новая,рядом с д.№40а

Ул.Кооперативная,рядом с д.45