



ПРИКАЗ

25.08.2023

БОЕРЫК

№ 457-П

г. Казань

Об утверждении границ территории объекта культурного наследия регионального значения «Дом жилой», вторая половина XIX в., расположенного по адресу: Республика Татарстан, Елабужский муниципальный район, г. Елабуга, ул. Казанская, д. 56

В соответствии с Федеральным законом от 25 июня 2002 года № 73-ФЗ «Об объектах культурного наследия (памятниках истории и культуры) народов Российской Федерации», Законом Республики Татарстан от 1 апреля 2005 года № 60-ЗРТ «Об объектах культурного наследия в Республике Татарстан», в целях сохранения и государственной охраны объектов культурного наследия регионального значения и их территорий, как объектов градостроительной деятельности особого регулирования, п р и к а з ы в а ю:

1. Утвердить границы территории объекта культурного наследия регионального значения «Дом жилой», вторая половина XIX в., расположенного по адресу: Республика Татарстан, Елабужский муниципальный район, г. Елабуга, ул. Казанская, д. 56, согласно приложению к настоящему приказу.

2. Отделу учета объектов культурного наследия и градостроительной деятельности обеспечить внесение сведений о границах территории объекта культурного наследия регионального значения «Дом жилой», вторая половина XIX в., расположенного по адресу: Республика Татарстан, Елабужский муниципальный район, г. Елабуга, ул. Казанская, д. 56, в единый государственный реестр объектов культурного наследия (памятников истории и культуры) народов Российской Федерации и в Единый государственный реестр недвижимости.

3. Контроль за исполнением настоящего приказа оставляю за собой.

Председатель

И.Н. Гушин

Приложение к приказу
Комитета Республики Татарстан
по охране объектов культурного
наследия

от 25.08. 2023 № 457-5

Границы территории

объекта культурного наследия регионального значения «Дом жилой»,
вторая половина XIX в., расположенного по адресу: Республика Татарстан,
Елабужский муниципальный район, г. Елабуга, ул. Казанская, д. 56






Карта (схема)

границ территории объекта культурного наследия регионального значения
«Дом жилой», вторая половина XIX в., расположенного по адресу: Республика
Татарстан, Елабужский муниципальный район, г. Елабуга, ул. Казанская, д. 56



Масштаб 1:500

Используемые условные знаки и обозначения:

	– объект культурного наследия «Дом жилой», вторая половина XIX в.
	– граница территории объекта культурного наследия
	– номер характерной точки границы территории объекта культурного наследия
	– границы земельных участков
	– кадастровый номер земельного участка

Картографическое описание

границ территории объекта культурного наследия регионального значения «Дом жилой», вторая половина XIX в., расположенного по адресу: Республика Татарстан, Елабужский муниципальный район, г. Елабуга, ул. Казанская, д. 56

Границы территории объекта культурного наследия регионального значения «Дом жилой», вторая половина XIX в., расположенного по адресу: Республика Татарстан, Елабужский муниципальный район, г. Елабуга, ул. Казанская, д. 56, проходят:

Прохождение границ		Описание прохождения границ
от точки	до точки	
1	2	от точки 1 в юго-восточном направлении на расстояние 17,36 метра до точки 2 по красной линии ул. Казанская
2	7	от точки 2 в юго-западном направлении на расстояние 32,66 метра до точки 7, расположенной на северо-восточной границе земельного участка с кадастровым номером 16:47:011213:9
7	8	от точки 7 в северо-западном направлении на расстояние 8,85 метра по северо-восточной границе земельного участка с кадастровым номером 16:47:011213:9 до точки 8
8	9	от точки 8 в северо-восточном направлении на расстояние 1,83 метра до точки 9
9	10	от точки 9 в северо-западном направлении на расстояние 6,98 метра до точки 10, расположенной на границе земельного участка с кадастровым номером 16:47:011213:8
10	11	от точки 10 в северо-восточном направлении на расстояние 9,02 метра до точки 11, расположенной на границе земельных участков с кадастровыми номерами 16:47:011213:8 и 16:47:011213:1
11	1	от точки 11 в северо-восточном направлении на расстояние 22,12 метра до точки 1

Таблица характерных (поворотных) точек
границ территории объекта культурного наследия регионального значения «Дом
жилой», вторая половина XIX в., расположенного по адресу: Республика Татарстан,
Елабужский муниципальный район, г. Елабуга, ул. Казанская, д. 56

№	Координаты характерных (поворотных) точек в местной системе координат (МСК-16)	
	X	Y
1	471935.63	2302240.04
2	471932.03	2302257.02
3	471930.24	2302256.64
4	471912.81	2302252.69
5	471908.64	2302251.73
6	471902.13	2302250.27
7	471900.17	2302249.81
8	471901.73	2302241.10
9	471903.53	2302241.43
10	471904.97	2302234.60
11	471913.85	2302236.16
12	471934.07	2302239.71
1	471935.63	2302240.04