



ПРИКАЗ

25.08.2023

БОЕРЫК

№ 456-17

г. Казань

Об утверждении границ территории объекта культурного наследия регионального значения «Дом жилой», вторая половина XIX в., расположенного по адресу: Республика Татарстан, Елабужский муниципальный район, г. Елабуга, ул. Казанская, д. 58

В соответствии с Федеральным законом от 25 июня 2002 года № 73-ФЗ «Об объектах культурного наследия (памятниках истории и культуры) народов Российской Федерации», Законом Республики Татарстан от 1 апреля 2005 года № 60-ЗРТ «Об объектах культурного наследия в Республике Татарстан», в целях сохранения и государственной охраны объектов культурного наследия регионального значения и их территорий, как объектов градостроительной деятельности особого регулирования, п р и к а з ы в а ю:

1. Утвердить границы территории объекта культурного наследия регионального значения «Дом жилой», вторая половина XIX в., расположенного по адресу: Республика Татарстан, Елабужский муниципальный район, г. Елабуга, ул. Казанская, д. 58, согласно приложению к настоящему приказу.

2. Отделу учета объектов культурного наследия и градостроительной деятельности обеспечить внесение сведений о границах территории объекта культурного наследия регионального значения «Дом жилой», вторая половина XIX в., расположенного по адресу: Республика Татарстан, Елабужский муниципальный район, г. Елабуга, ул. Казанская, д. 58, в единый государственный реестр объектов культурного наследия (памятников истории и культуры) народов Российской Федерации и в Единый государственный реестр недвижимости.

3. Контроль за исполнением настоящего приказа оставляю за собой.

Председатель

И.Н. Гушин

Границы территории

объекта культурного наследия регионального значения «Дом жилой», вторая половина XIX в., расположенного по адресу: Республика Татарстан, Елабужский муниципальный район, г. Елабуга, ул. Казанская, д. 58





Карта (схема)

границ территории объекта культурного наследия регионального значения «Дом жилой», вторая половина XIX в., расположенного по адресу: Республика Татарстан, Елабужский муниципальный район, г. Елабуга, ул. Казанская, д. 58



Масштаб 1:1000

Используемые условные знаки и обозначения:

	– объект культурного наследия «Дом жилой», вторая половина XIX в.
	– граница территории объекта культурного наследия
	– номер характерной точки границы территории объекта культурного наследия
	– границы земельных участков
16:47:011213:127	– кадастровый номер земельного участка

Картографическое описание
 границ территории объекта культурного наследия регионального значения
 «Дом жилой», вторая половина XIX в., расположенного по адресу: Республика
 Татарстан, Елабужский муниципальный район, г. Елабуга, ул. Казанская, д. 58

Границы территории объекта культурного наследия регионального значения «Дом жилой», вторая половина XIX в., расположенного по адресу: Республика Татарстан, Елабужский муниципальный район, г. Елабуга, ул. Казанская, д. 58, проходят:

Прохождение границ		Описание прохождения границ
от точки	до точки	
1	2	от точки 1 в юго-восточном направлении по границе земельного участка с кадастровым номером 16:47:011213:127 на расстояние 19,59 метра до точки 2
2	3	от точки 2 в юго-западном направлении по границе земельного участка с кадастровым номером 16:47:011213:127 на расстояние 22,03 метра до точки 3
3	4	от точки 3 в северо-западном направлении по внутриквартальной границе на расстояние 18,59 метра до точки 4
4	5	от точки 4 в северо-восточном направлении по границе земельного участка с кадастровым номером 16:47:011213:127 на расстояние 4,28 метра до точки 5
5	1	от точки 5 в северо-восточном направлении по границе земельного участка с кадастровым номером 16:47:011213:127 на расстояние 17,87 метра до точки 1

Таблица характерных (поворотных) точек
 границ территории объекта культурного наследия регионального значения
 «Дом жилой», вторая половина XIX в., расположенного по адресу: Республика
 Татарстан, Елабужский муниципальный район, г. Елабуга, ул. Казанская, д. 58

№	Координаты характерных (поворотных) точек в местной системе координат (МСК-16)	
	X	Y
1	471930.24	2302256.64
2	471925.76	2302275.71
3	471904.52	2302269.86
4	471908.64	2302251.73
5	471912.81	2302252.69
1	471930.24	2302256.64