



ПОСТАНОВЛЕНИЕ

КАРАР

03.08.2023

г.Казань

№ 937

Об установлении публичного сервитута в интересах Акционерного общества «Сетевая компания» в целях эксплуатации объекта электросетевого хозяйства регионального значения «ВЛ 35 кВ (224-165 Якеево)»

В соответствии с главой V⁷ Земельного кодекса Российской Федерации, статьей 3⁶ Федерального закона от 25 октября 2001 года № 137-ФЗ «О введении в действие Земельного кодекса Российской Федерации», постановлением Правительства Российской Федерации от 24 февраля 2009 г. № 160 «О порядке установления охранных зон объектов электросетевого хозяйства и особых условий использования земельных участков, расположенных в границах таких зон», Схемой территориального планирования Республики Татарстан, утвержденной постановлением Кабинета Министров Республики Татарстан от 21.02.2011 № 134 «Об утверждении Схемы территориального планирования Республики Татарстан», в целях эксплуатации объекта электросетевого хозяйства регионального значения «ВЛ 35 кВ (224-165 Якеево)» Кабинет Министров Республики Татарстан ПОСТАНОВЛЯЕТ:

1. Установить публичный сервитут в целях эксплуатации объекта электросетевого хозяйства регионального значения «ВЛ 35 кВ (224-165 Якеево)» на 49 лет в интересах Акционерного общества «Сетевая компания» (ИНН 1655049111, ОГРН 1021602830930) (далее – публичный сервитут) в отношении земельных участков согласно приложению (далее – земельные участки).

2. Утвердить прилагаемое графическое описание местоположения границ публичного сервитута в целях эксплуатации объекта электросетевого хозяйства регионального значения «ВЛ 35 кВ (224-165 Якеево)».

3. Установить, что:

плата за публичный сервитут в соответствии с пунктом 4 статьи 3⁶ Федерального закона от 25 октября 2001 года № 137-ФЗ «О введении в действие Земельного кодекса Российской Федерации» не устанавливается;

срок, в течение которого использование земельных участков в соответствии с их разрешенным использованием будет невозможно или существенно затруднено, соответствует сроку публичного сервитута.

4. Министерству земельных и имущественных отношений Республики Татарстан в установленном законодательством порядке в течение пяти рабочих дней со дня принятия настоящего постановления обеспечить:

размещение настоящего постановления на официальном сайте Министерства земельных и имущественных отношений Республики Татарстан в информационно-телекоммуникационной сети «Интернет»;

направление копий настоящего постановления в филиал публично-правовой компании «Роскадастр» по Республике Татарстан, Акционерное общество «Сетевая компания».

5. Предложить Акционерному обществу «Сетевая компания»:

заключить с правообладателями земельных участков соглашения об осуществлении публичного сервитута;

обратиться в федеральный орган исполнительной власти, осуществляющий федеральный государственный энергетический надзор, с заявлением о согласовании границ охранной зоны в отношении объекта электросетевого хозяйства регионального значения «ВЛ 35 кВ (224-165 Якеево)» в соответствии с постановлением Правительства Российской Федерации от 24 февраля 2009 г. № 160 «О порядке установления охранных зон объектов электросетевого хозяйства и особых условий использования земельных участков, расположенных в границах таких зон»;

осуществлять плановые (регламентные) работы, для обеспечения которых установлен публичный сервитут, по техническому обслуживанию объекта электросетевого хозяйства регионального значения «ВЛ 35 кВ (224-165 Якеево)» один раз в год;

привести земельные участки в состояние, пригодное для использования в соответствии с их видом разрешенного использования;

снести линейный объект, размещенный на основании публичного сервитута, в сроки, установленные статьей 39⁵⁰ Земельного кодекса Российской Федерации, после завершения деятельности, для обеспечения которой установлен публичный сервитут.

6. Контроль за исполнением настоящего постановления возложить на Министерство земельных и имущественных отношений Республики Татарстан.

Премьер-министр
Республики Татарстан



А.В.Песошин

Приложение
к постановлению
Кабинета Министров
Республики Татарстан
от 03.08. 2023 № 937

Перечень
земельных участков, в отношении которых устанавливается публичный сервитут
в целях эксплуатации объекта электросетевого хозяйства
регионального значения «ВЛ 35 кВ (224-165 Якеево)»

№ п/п	Кадастровый номер земельного участка	Кадастровый номер единого землепользования	Правообладатель земельного участка	Вид права	Местонахождение земельного участка согласно сведениям из Единого государственного реестра недвижимости	Площадь, на которую устанавливается публичный сервитут, кв.метров
1	2	3	4	5	6	7
1.	16:07:250003:824	16:07:000000:617	Публичное акционерное общество «Татнефть» имени В.Д.Шашина	Аренда (в том числе субаренда)	Республика Татарстан, Альметьевский муниципальный район, сельское кооперативное хозяйство «Кама»	111
2.	16:07:250003:2035	16:07:000000:2087	–	–	Республика Татарстан, Альметьевский муниципальный район	76
3.	16:07:250003:2034	16:07:000000:2087	–	–	Республика Татарстан, Альметьевский муниципальный район	10
4.	16:07:250003:2033	16:07:000000:2087	–	–	Республика Татарстан, Альметьевский муниципальный район	56
5.	16:07:250003:2032	16:07:000000:2087	–	–	Республика Татарстан, Альметьевский муниципальный район	5
6.	16:07:250003:2031	16:07:000000:2087	–	–	Республика Татарстан, Альметьевский муниципальный район	5

1	2	3	4	5	6	7
7.	16:07:250003:2030	16:07:000000:2087	–	–	Республика Татарстан, Альметьевский муниципальный район	3
8.	16:07:250003:2133	–	–	–	Республика Татарстан, Альметьевский муниципальный район, Кама-Исмагиловское сельское поселение, «Альметьевское лесничество», Кама-Исмагиловское участковое лесничество, 19 (2, 32, 38, 41), 20 (5, 18, 30, 41), 33 (7, 26, 32), 37 (17), 38 (15, 22)	2
9.	16:07:250003:2029	16:07:000000:2087	–	–	Республика Татарстан, Альметьевский муниципальный район	3
10.	16:07:250003:2028	16:07:000000:2087	–	–	Республика Татарстан, Альметьевский муниципальный район	3
11.	16:07:250003:2027	16:07:000000:2087	–	–	Республика Татарстан, Альметьевский муниципальный район	5
12.	16:07:250003:2026	16:07:000000:2087	–	–	Республика Татарстан, Альметьевский муниципальный район	5
13.	16:07:250003:2025	16:07:000000:2087	–	–	Республика Татарстан, Альметьевский муниципальный район	5
14.	16:07:250003:2024	16:07:000000:2087	–	–	Республика Татарстан, Альметьевский муниципальный район	59
15.	16:07:250003:2023	16:07:000000:2087	–	–	Республика Татарстан, Альметьевский муниципальный район	5
16.	16:07:250003:2022	16:07:000000:2087	–	–	Республика Татарстан, Альметьевский муниципальный район	5
17.	16:07:250003:2021	16:07:000000:2087	–	–	Республика Татарстан, Альметьевский муниципальный район	10
18.	16:07:250003:2020	16:07:000000:2087	–	–	Республика Татарстан, Альметьевский муниципальный район	10

1	2	3	4	5	6	7
19.	16:07:250003:2019	16:07:000000:2087	–	–	Республика Татарстан, Альметьевский муниципальный район	10
20.	16:07:250003:2018	16:07:000000:2087	–	–	Республика Татарстан, Альметьевский муниципальный район	10
21.	16:07:250003:2017	16:07:000000:2087	–	–	Республика Татарстан, Альметьевский муниципальный район	10
22.	16:07:250003:2016	16:07:000000:2087	–	–	Республика Татарстан, Альметьевский муниципальный район	10
23.	16:07:250003:2015	16:07:000000:2087	–	–	Республика Татарстан, Альметьевский муниципальный район	10
24.	16:07:250003:2014	16:07:000000:2087	–	–	Республика Татарстан, Альметьевский муниципальный район	76
25.	16:07:250003:2013	16:07:000000:2087	–	–	Республика Татарстан, Альметьевский муниципальный район	10
26.	16:07:250003:681	–	Публичное акционерное общество «Татнефть» имени В.Д.Шашина	Аренда (в том числе субаренда)	Республика Татарстан, Альметьевский муниципальный район, Альметьевский лесхоз, Кама-Исмагиловское лесничество	5
Итого						519

Утверждено
постановлением
Кабинета Министров
Республики Татарстан
от 03.08.2023 № 937

Графическое описание местоположения границ публичного сервитута
в целях эксплуатации объекта электросетевого хозяйства
регионального значения «ВЛ 35 кВ (224-165 Якеево)»

Раздел 1

Сведения об объекте		
№ п/п	Характеристики объекта	Описание характеристик
1	Местоположение объекта	Республика Татарстан, Альметьевский муниципальный район, Кама-Исмагиловское сельское поселение
2	Площадь объекта +/- величина погрешности определения площади (P +/- Дельта P)	519 кв.м +/- 8 кв.м
3	Иные характеристики объекта	Кадастровые номера земельных участков, в отношении которых устанавливается публичный сервитут: 16:07:250003:824 (ЕЗ 16:07:000000:617), 16:07:250003:2035 (ЕЗ 16:07:000000:2087), 16:07:250003:2034 (ЕЗ 16:07:000000:2087), 16:07:250003:2033 (ЕЗ 16:07:000000:2087), 16:07:250003:2032 (ЕЗ 16:07:000000:2087), 16:07:250003:2031 (ЕЗ 16:07:000000:2087), 16:07:250003:2030 (ЕЗ 16:07:000000:2087), 16:07:250003:2133, 16:07:250003:2029 (ЕЗ 16:07:000000:2087), 16:07:250003:2028 (ЕЗ 16:07:000000:2087), 16:07:250003:2027 (ЕЗ 16:07:000000:2087), 16:07:250003:2026 (ЕЗ 16:07:000000:2087), 16:07:250003:2025 (ЕЗ 16:07:000000:2087), 16:07:250003:2024 (ЕЗ 16:07:000000:2087), 16:07:250003:2023 (ЕЗ 16:07:000000:2087), 16:07:250003:2022 (ЕЗ 16:07:000000:2087), 16:07:250003:2021 (ЕЗ 16:07:000000:2087), 16:07:250003:2020 (ЕЗ 16:07:000000:2087), 16:07:250003:2019 (ЕЗ 16:07:000000:2087), 16:07:250003:2018 (ЕЗ 16:07:000000:2087), 16:07:250003:2017 (ЕЗ 16:07:000000:2087),

		16:07:250003:2016 (E3 16:07:000000:2087), 16:07:250003:2015 (E3 16:07:000000:2087), 16:07:250003:2014 (E3 16:07:000000:2087), 16:07:250003:2013 (E3 16:07:000000:2087), 16:07:250003:681
--	--	--

Раздел 2

Сведения о местоположении границ объекта					
1. Система координат: МСК-16					
2. Сведения о характерных точках границ объекта					
Обозначение характерных точек границ	Координаты, м		Метод определения координат характерной точки	Средняя квадратическая погрешность положения характерной точки (Mt), м	Описание обозначения точки на местности (при наличии)
	X	Y			
1	2	3	4	5	6
-	-	-	-	-	-
3. Сведения о характерных точках части (частей) границы объекта					
Обозначение характерных точек части границы	Координаты, м		Метод определения координат характерной точки	Средняя квадратическая погрешность положения характерной точки (Mt), м	Описание обозначения точки на местности (при наличии)
	X	Y			
1	2	3	4	5	6
Часть № 1					
1	377835.89	2338758.03	Аналитический	0.1	-
2	377834.96	2338768.54	Аналитический	0.1	-
3	377824.46	2338767.61	Аналитический	0.1	-
4	377825.38	2338757.10	Аналитический	0.1	-
1	377835.89	2338758.03	Аналитический	0.1	-
Часть № 2					
5	377816.05	2338918.30	Аналитический	0.1	-
6	377814.34	2338909.77	Аналитический	0.1	-
7	377822.86	2338908.06	Аналитический	0.1	-
8	377824.58	2338916.58	Аналитический	0.1	-
5	377816.05	2338918.30	Аналитический	0.1	-
Часть № 3					
9	377868.61	2339006.68	Аналитический	0.1	-
10	377865.77	2339008.12	Аналитический	0.1	-
11	377864.34	2339005.28	Аналитический	0.1	-
12	377867.17	2339003.85	Аналитический	0.1	-
9	377868.61	2339006.68	Аналитический	0.1	-
Часть № 4					
13	377939.96	2339144.77	Аналитический	0.1	-
14	377932.75	2339146.84	Аналитический	0.1	-
15	377930.68	2339139.63	Аналитический	0.1	-
16	377937.89	2339137.56	Аналитический	0.1	-
13	377939.96	2339144.77	Аналитический	0.1	-
Часть № 5					
17	377949.15	2339259.46	Аналитический	0.1	-
18	377949.40	2339261.69	Аналитический	0.1	-
19	377947.17	2339261.94	Аналитический	0.1	-
20	377946.92	2339259.71	Аналитический	0.1	-

1	2	3	4	5	6
17	377949.15	2339259.46	Аналитический	0.1	-
Часть № 6					
21	377961.86	2339373.27	Аналитический	0.1	-
22	377962.11	2339375.50	Аналитический	0.1	-
23	377959.89	2339375.75	Аналитический	0.1	-
24	377959.64	2339373.52	Аналитический	0.1	-
21	377961.86	2339373.27	Аналитический	0.1	-
Часть № 7					
25	377973.92	2339489.35	Аналитический	0.1	-
26	377974.15	2339491.34	Аналитический	0.1	-
27	377972.16	2339491.57	Аналитический	0.1	-
28	377971.93	2339489.58	Аналитический	0.1	-
25	377973.92	2339489.35	Аналитический	0.1	-
Часть № 8					
29	377986.39	2339603.80	Аналитический	0.1	-
30	377986.55	2339605.80	Аналитический	0.1	-
31	377984.55	2339605.96	Аналитический	0.1	-
32	377984.39	2339603.96	Аналитический	0.1	-
29	377986.39	2339603.80	Аналитический	0.1	-
Часть № 9					
33	377999.13	2339717.75	Аналитический	0.1	-
34	377999.39	2339719.73	Аналитический	0.1	-
35	377997.41	2339719.99	Аналитический	0.1	-
36	377997.15	2339718.01	Аналитический	0.1	-
33	377999.13	2339717.75	Аналитический	0.1	-
Часть № 10					
37	378012.43	2339834.74	Аналитический	0.1	-
38	378010.21	2339834.98	Аналитический	0.1	-
39	378009.96	2339832.75	Аналитический	0.1	-
40	378012.19	2339832.51	Аналитический	0.1	-
37	378012.43	2339834.74	Аналитический	0.1	-
Часть № 11					
41	378025.94	2339956.46	Аналитический	0.1	-
42	378023.72	2339956.70	Аналитический	0.1	-
43	378023.47	2339954.48	Аналитический	0.1	-
44	378025.69	2339954.23	Аналитический	0.1	-
41	378025.94	2339956.46	Аналитический	0.1	-
Часть № 12					
45	378036.86	2340056.12	Аналитический	0.1	-
46	378034.64	2340056.37	Аналитический	0.1	-
47	378034.39	2340054.14	Аналитический	0.1	-
48	378036.62	2340053.90	Аналитический	0.1	-
45	378036.86	2340056.12	Аналитический	0.1	-
Часть № 13					
49	378052.60	2340162.48	Аналитический	0.1	-
50	378049.81	2340169.65	Аналитический	0.1	-
51	378042.64	2340166.87	Аналитический	0.1	-
52	378045.43	2340159.69	Аналитический	0.1	-
49	378052.60	2340162.48	Аналитический	0.1	-

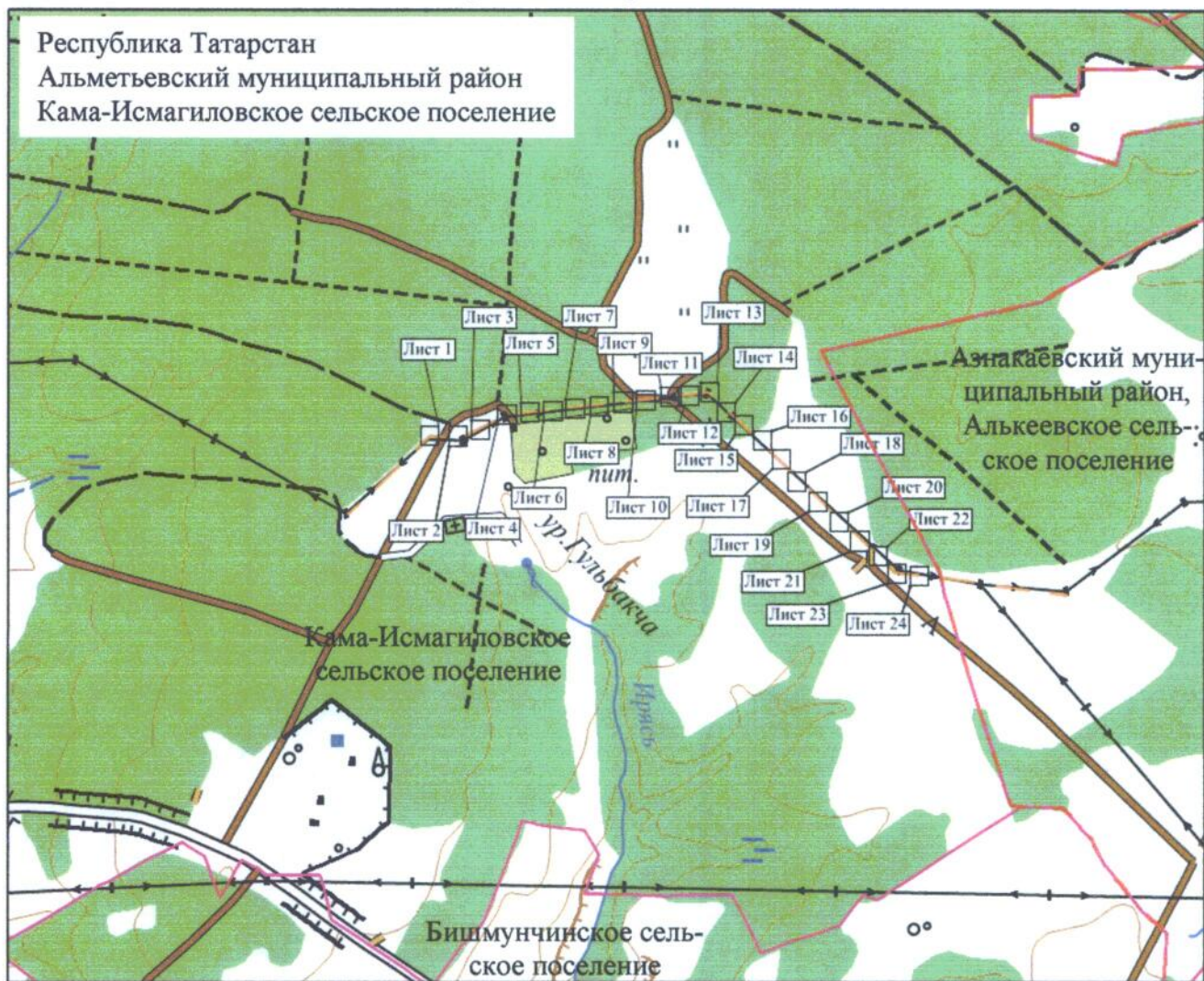
1	2	3	4	5	6
Часть № 14					
53	377978.03	2340238.76	Аналитический	0.1	-
54	377976.48	2340240.38	Аналитический	0.1	-
55	377974.86	2340238.83	Аналитический	0.1	-
56	377976.41	2340237.21	Аналитический	0.1	-
53	377978.03	2340238.76	Аналитический	0.1	-
Часть № 15					
57	377906.82	2340313.00	Аналитический	0.1	-
58	377905.26	2340314.62	Аналитический	0.1	-
59	377903.65	2340313.07	Аналитический	0.1	-
60	377905.20	2340311.45	Аналитический	0.1	-
57	377906.82	2340313.00	Аналитический	0.1	-
Часть № 16					
61	377808.20	2340416.24	Аналитический	0.1	-
62	377806.00	2340418.53	Аналитический	0.1	-
63	377803.71	2340416.33	Аналитический	0.1	-
64	377805.91	2340414.03	Аналитический	0.1	-
61	377808.20	2340416.24	Аналитический	0.1	-
Часть № 17					
65	377709.16	2340519.32	Аналитический	0.1	-
66	377706.95	2340521.62	Аналитический	0.1	-
67	377704.66	2340519.42	Аналитический	0.1	-
68	377706.86	2340517.12	Аналитический	0.1	-
65	377709.16	2340519.32	Аналитический	0.1	-
Часть № 18					
69	377610.24	2340622.49	Аналитический	0.1	-
70	377608.04	2340624.78	Аналитический	0.1	-
71	377605.75	2340622.58	Аналитический	0.1	-
72	377607.95	2340620.29	Аналитический	0.1	-
69	377610.24	2340622.49	Аналитический	0.1	-
Часть № 19					
73	377511.04	2340725.46	Аналитический	0.1	-
74	377508.83	2340727.76	Аналитический	0.1	-
75	377506.54	2340725.55	Аналитический	0.1	-
76	377508.75	2340723.26	Аналитический	0.1	-
73	377511.04	2340725.46	Аналитический	0.1	-
Часть № 20					
77	377412.19	2340828.56	Аналитический	0.1	-
78	377409.99	2340830.86	Аналитический	0.1	-
79	377407.69	2340828.66	Аналитический	0.1	-
80	377409.89	2340826.36	Аналитический	0.1	-
77	377412.19	2340828.56	Аналитический	0.1	-
Часть № 21					
81	377312.92	2340931.87	Аналитический	0.1	-
82	377310.71	2340934.17	Аналитический	0.1	-
83	377308.42	2340931.96	Аналитический	0.1	-
84	377310.62	2340929.67	Аналитический	0.1	-
81	377312.92	2340931.87	Аналитический	0.1	-

1	2	3	4	5	6
Часть № 22					
85	377236.43	2341011.57	Аналитический	0.1	-
86	377234.22	2341013.87	Аналитический	0.1	-
87	377231.93	2341011.66	Аналитический	0.1	-
88	377234.13	2341009.37	Аналитический	0.1	-
85	377236.43	2341011.57	Аналитический	0.1	-
Часть № 23					
89	377148.91	2341104.66	Аналитический	0.1	-
90	377144.85	2341112.35	Аналитический	0.1	-
91	377137.15	2341108.30	Аналитический	0.1	-
92	377141.21	2341100.60	Аналитический	0.1	-
89	377148.91	2341104.66	Аналитический	0.1	-
Часть № 24					
93	377129.89	2341225.22	Аналитический	0.1	-
94	377129.49	2341228.38	Аналитический	0.1	-
95	377126.33	2341227.98	Аналитический	0.1	-
96	377126.73	2341224.82	Аналитический	0.1	-
93	377129.89	2341225.22	Аналитический	0.1	-

Раздел 4




Схема расположения границ публичного сервитута
в целях эксплуатации объекта электросетевого хозяйства
регионального значения «ВЛ 35 кВ (224-165 Якоево)»

Обзорная схема границ объекта



Масштаб 1 : 38 000

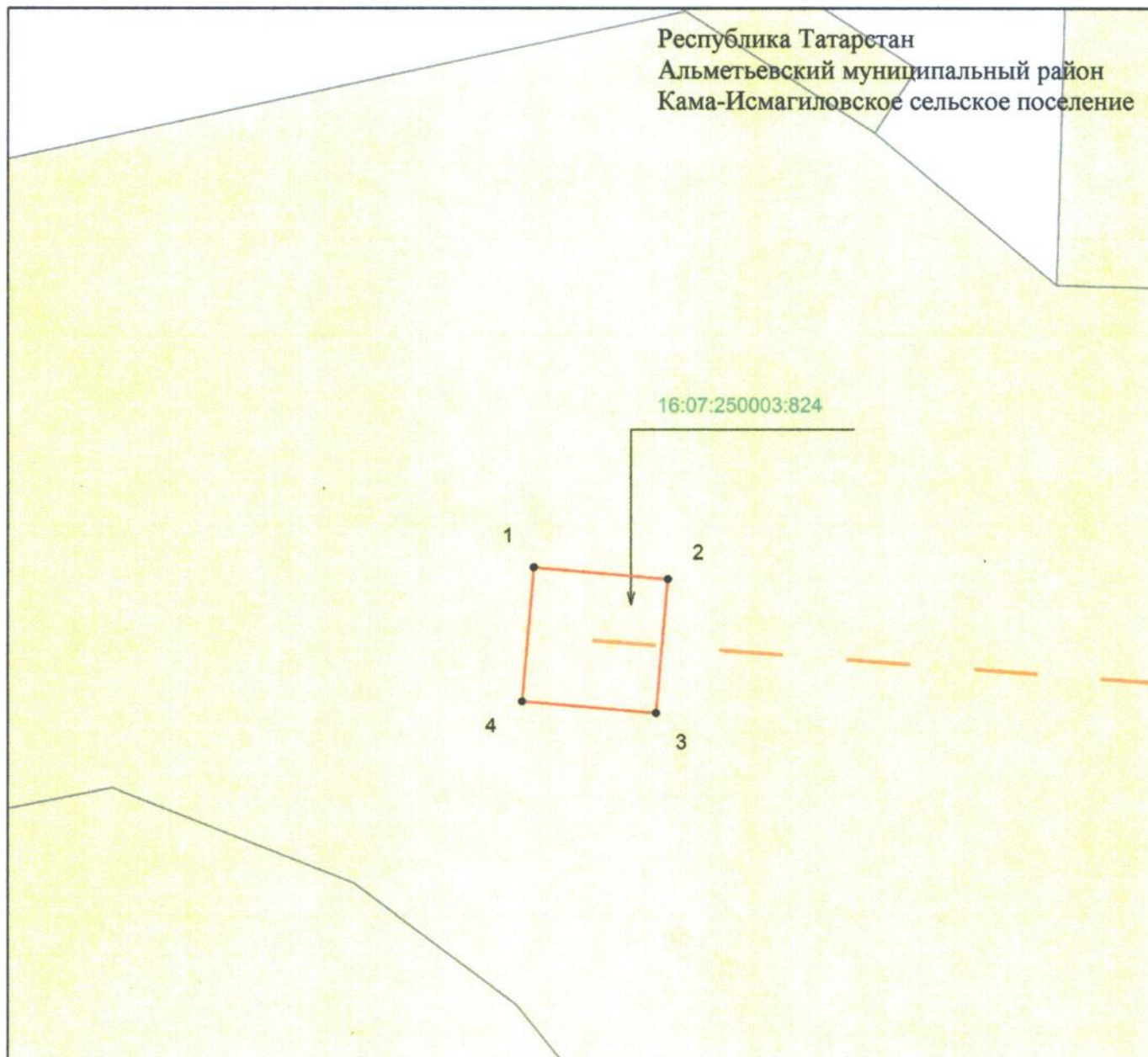
Используемые условные знаки и обозначения:

-  – проектное местоположение инженерного сооружения (ось ВЛ 35 кВ)
-  – границы сельских, городских поселений
-  – границы муниципальных районов.

Раздел 4

Схема расположения границ публичного сервитута
в целях эксплуатации объекта электросетевого хозяйства
регионального значения «ВЛ 35 кВ (224-165 Якеево)»

Лист 1



Масштаб 1 : 500

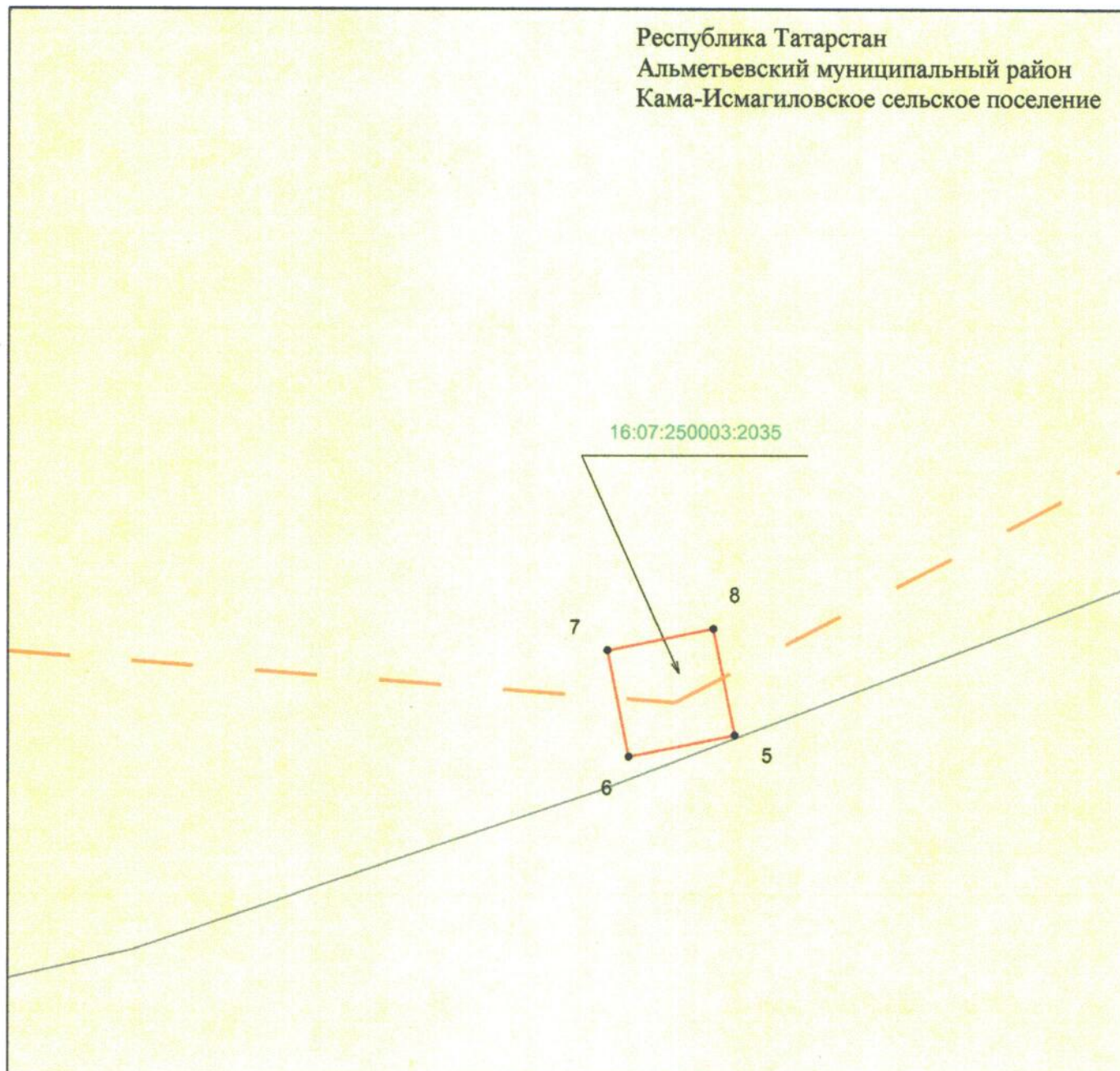
Используемые условные знаки и обозначения:

- 1 — обозначение характерной точки границ объекта
- — — — — граница объекта
- — — — — проектное местоположение инженерного сооружения (ось ВЛ 35 кВ)
- — — — — граница земельного участка
- 16:07:250003:824 — кадастровый номер земельного участка.

Раздел 4

Схема расположения границ публичного сервитута
в целях эксплуатации объекта электросетевого хозяйства
регионального значения «ВЛ 35 кВ (224-165 Якеево)»

Лист 2



Масштаб 1 : 500

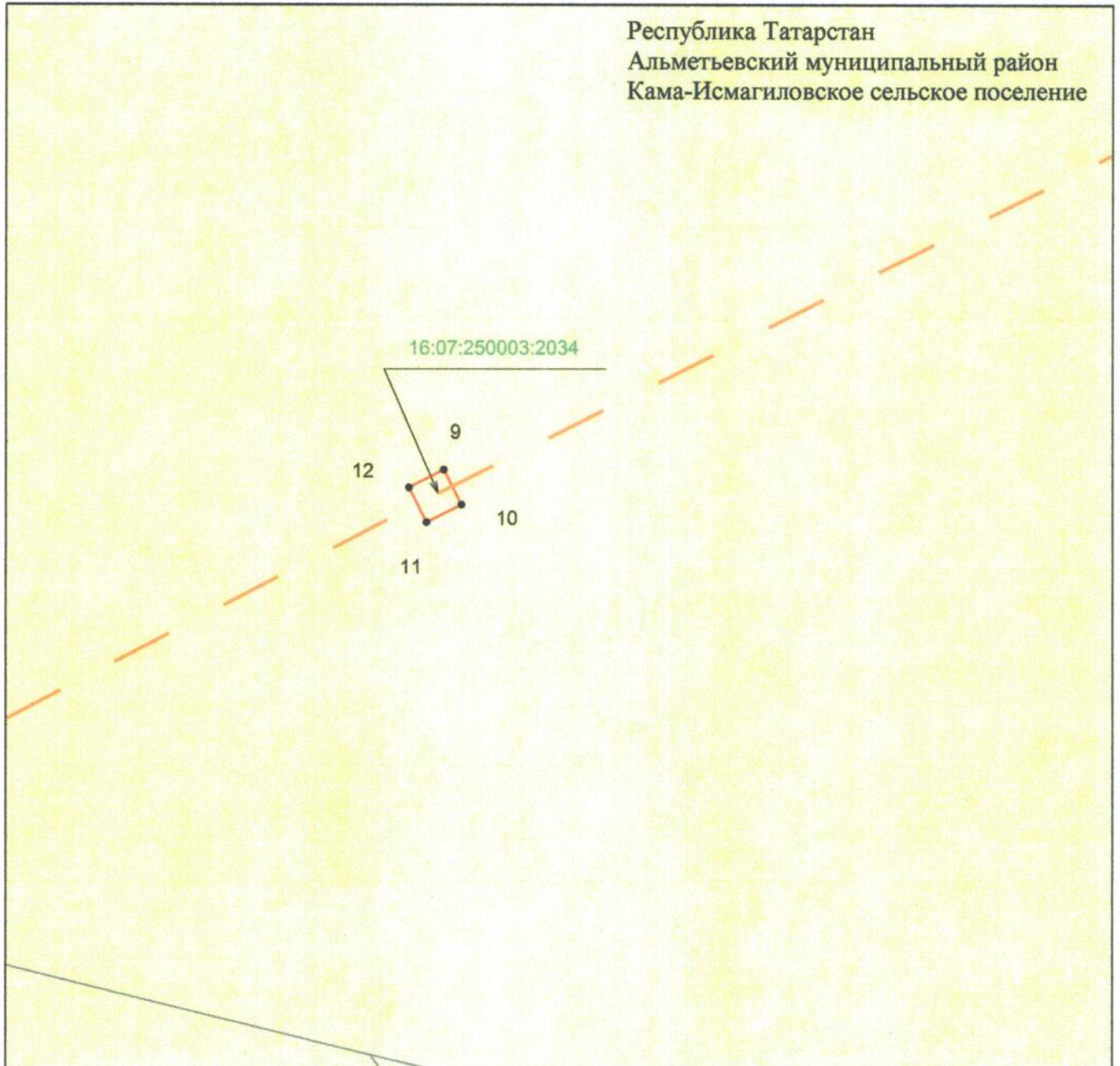
Используемые условные знаки и обозначения:

- 1 – обозначение характерной точки границ объекта
- — — — — граница объекта
- — — — — проектное местоположение инженерного сооружения (ось ВЛ 35 кВ)
- — — — — граница земельного участка
- 16:07:250003:2035 – кадастровый номер земельного участка.

Раздел 4

Схема расположения границ публичного сервитута
в целях эксплуатации объекта электросетевого хозяйства
регионального значения «ВЛ 35 кВ (224-165 Якеево)»

Лист 3



Масштаб 1 : 500

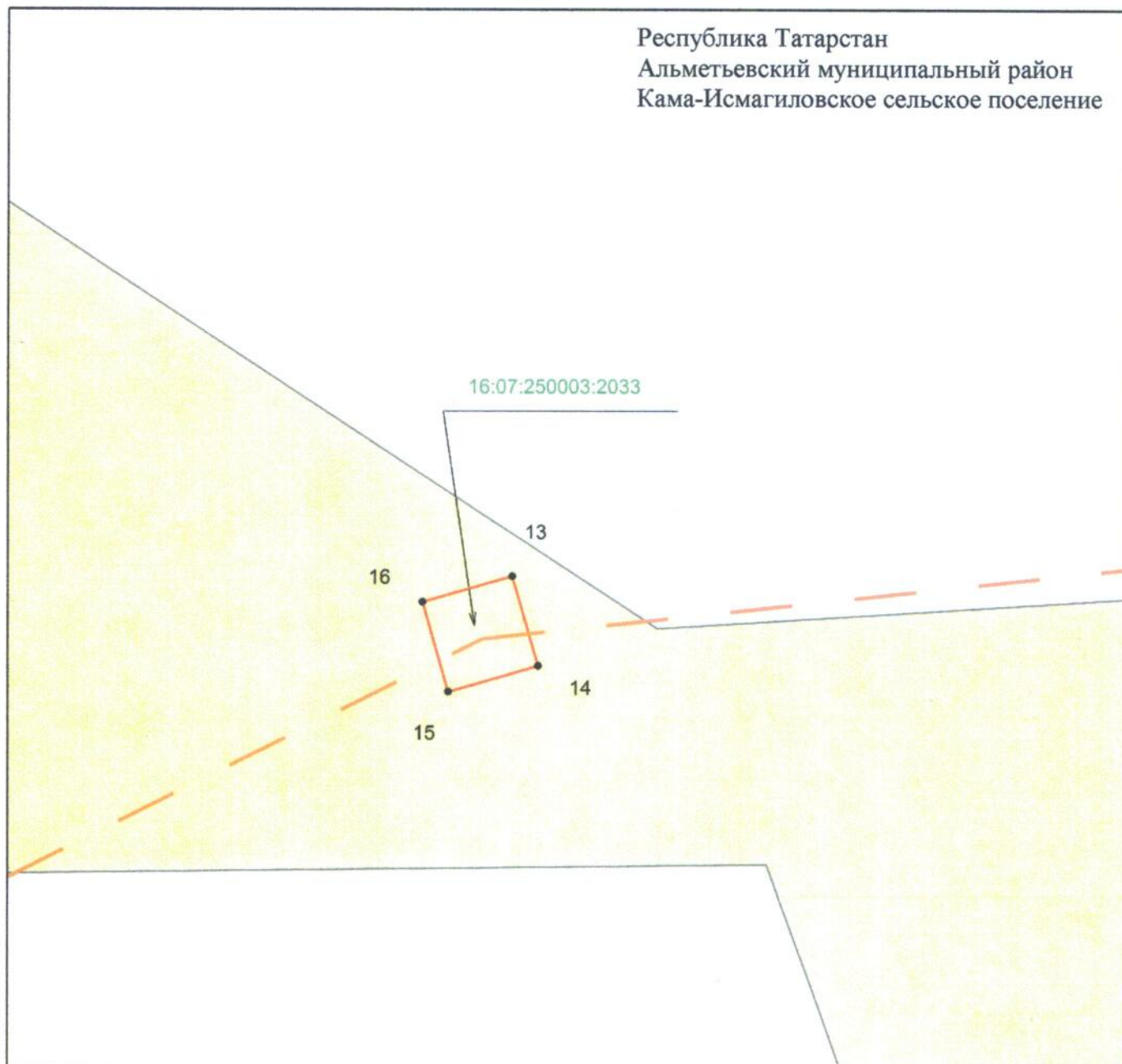
Используемые условные знаки и обозначения:

- 1 – обозначение характерной точки границ объекта
- (solid red line) – граница объекта
- - - (dashed orange line) – проектное местоположение инженерного сооружения (ось ВЛ 35 кВ)
- (yellow) – граница земельного участка
- 16:07:250003:2034 – кадастровый номер земельного участка.

Раздел 4

Схема расположения границ публичного сервитута
в целях эксплуатации объекта электросетевого хозяйства
регионального значения «ВЛ 35 кВ (224-165 Якеево)»

Лист 4



Масштаб 1 : 500

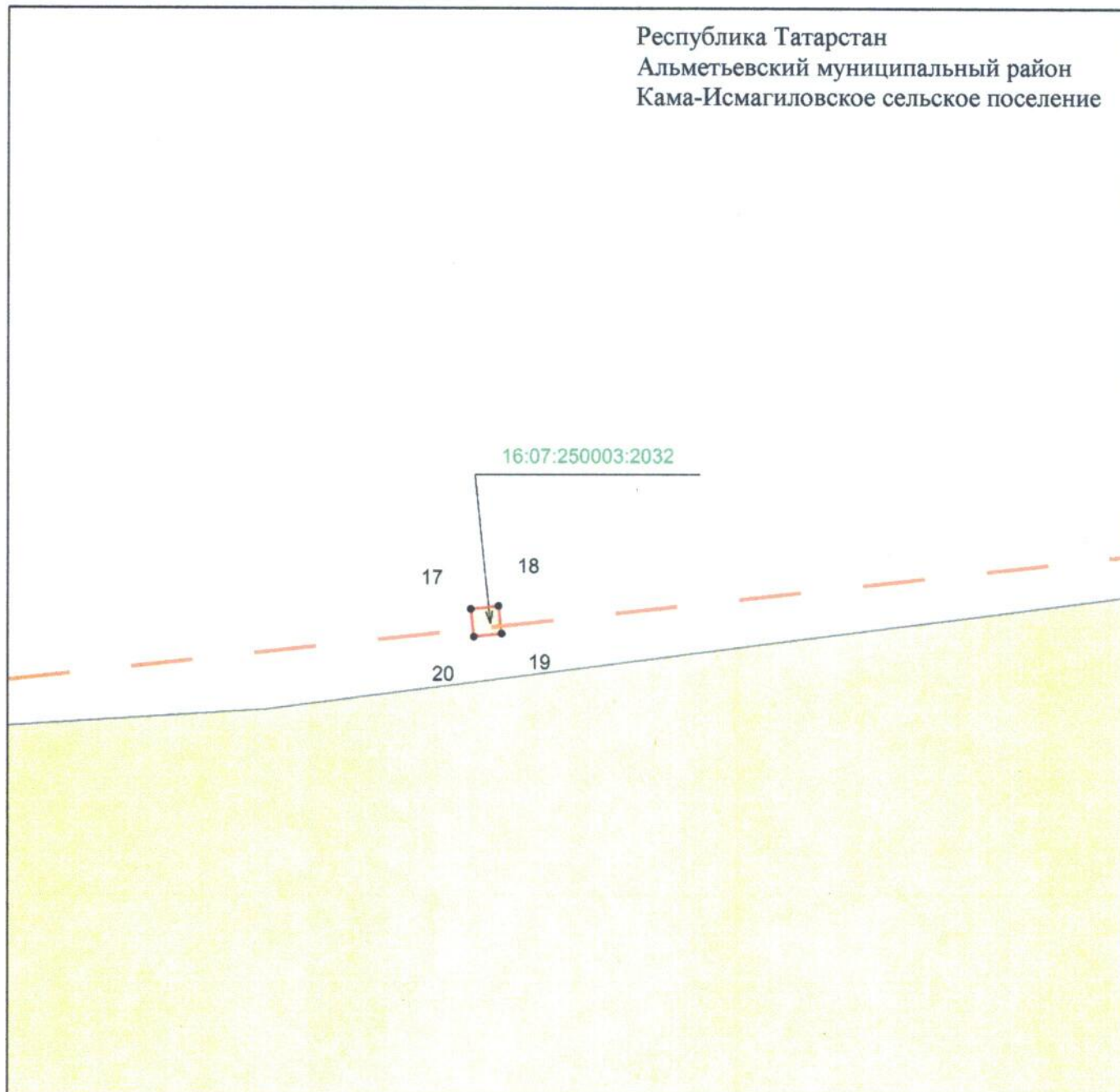
Используемые условные знаки и обозначения:

- 1 – обозначение характерной точки границ объекта
- — — — — граница объекта
- — — — — проектное местоположение инженерного сооружения (ось ВЛ 35 кВ)
- — граница земельного участка
- 16:07:250003:2033 — кадастровый номер земельного участка.

Раздел 4

Схема расположения границ публичного сервитута
в целях эксплуатации объекта электросетевого хозяйства
регионального значения «ВЛ 35 кВ (224-165 Якоево)»

Лист 5



Масштаб 1 : 500


Используемые условные знаки и обозначения:

- 1 – обозначение характерной точки границ объекта
- — — — — граница объекта
- — — — — проектное местооположение инженерного сооружения (ось ВЛ 35 кВ)
- — граница земельного участка
- 16:07:250003:2032 – кадастровый номер земельного участка.

Раздел 4

Схема расположения границ публичного сервитута
в целях эксплуатации объекта электросетевого хозяйства
регионального значения «ВЛ 35 кВ (224-165 Якеево)»

Лист 6



Масштаб 1 : 500

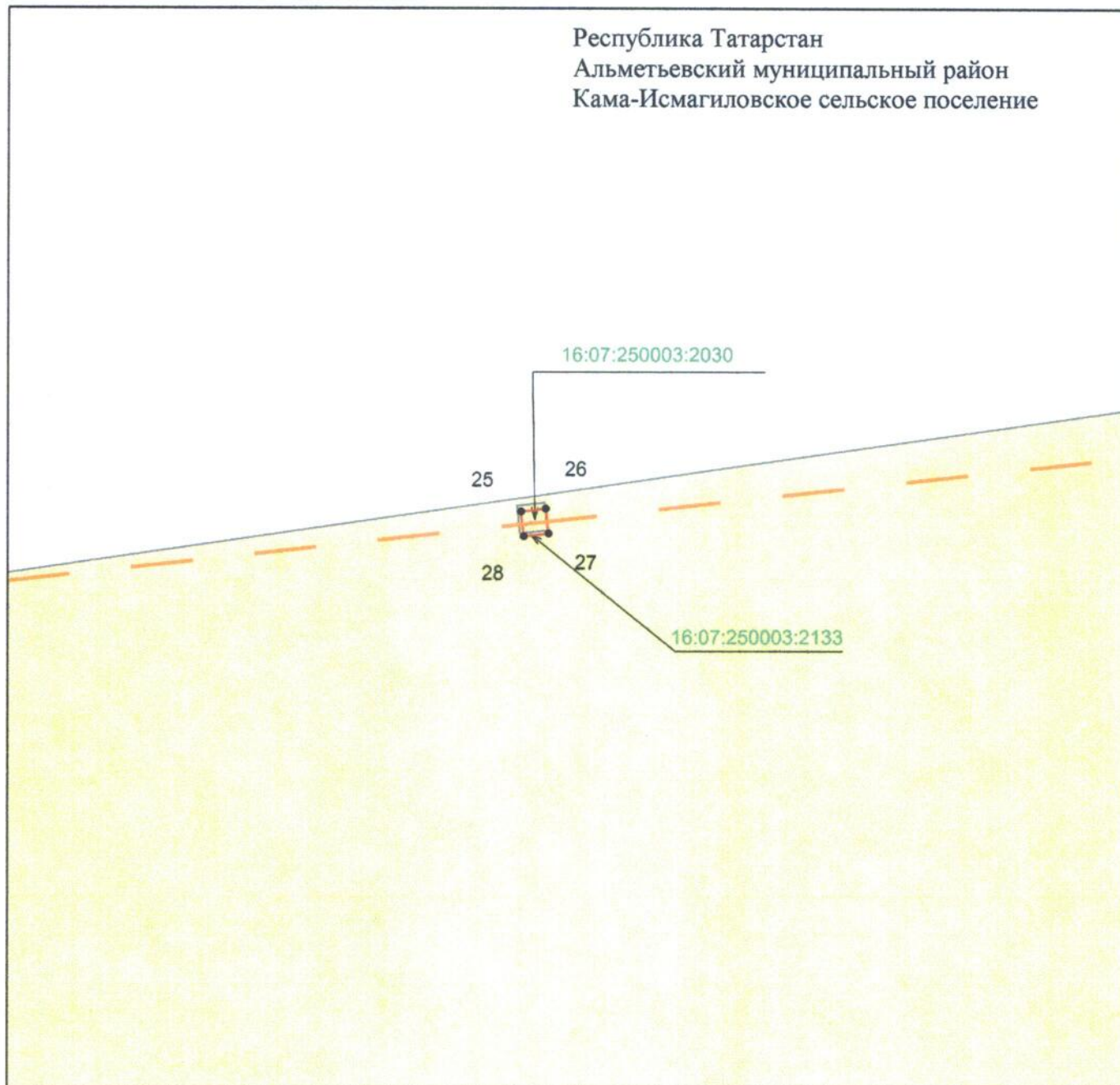
Используемые условные знаки и обозначения:

- 1 – обозначение характерной точки границ объекта
- — — — — граница объекта
- — — — — проектное местоположение инженерного сооружения (ось ВЛ 35 кВ)
- — граница земельного участка
- 16:07:250003:2031 – кадастровый номер земельного участка.

Раздел 4

Схема расположения границ публичного сервитута
в целях эксплуатации объекта электросетевого хозяйства
регионального значения «ВЛ 35 кВ (224-165 Якеево)»

Лист 7



Масштаб 1 : 500

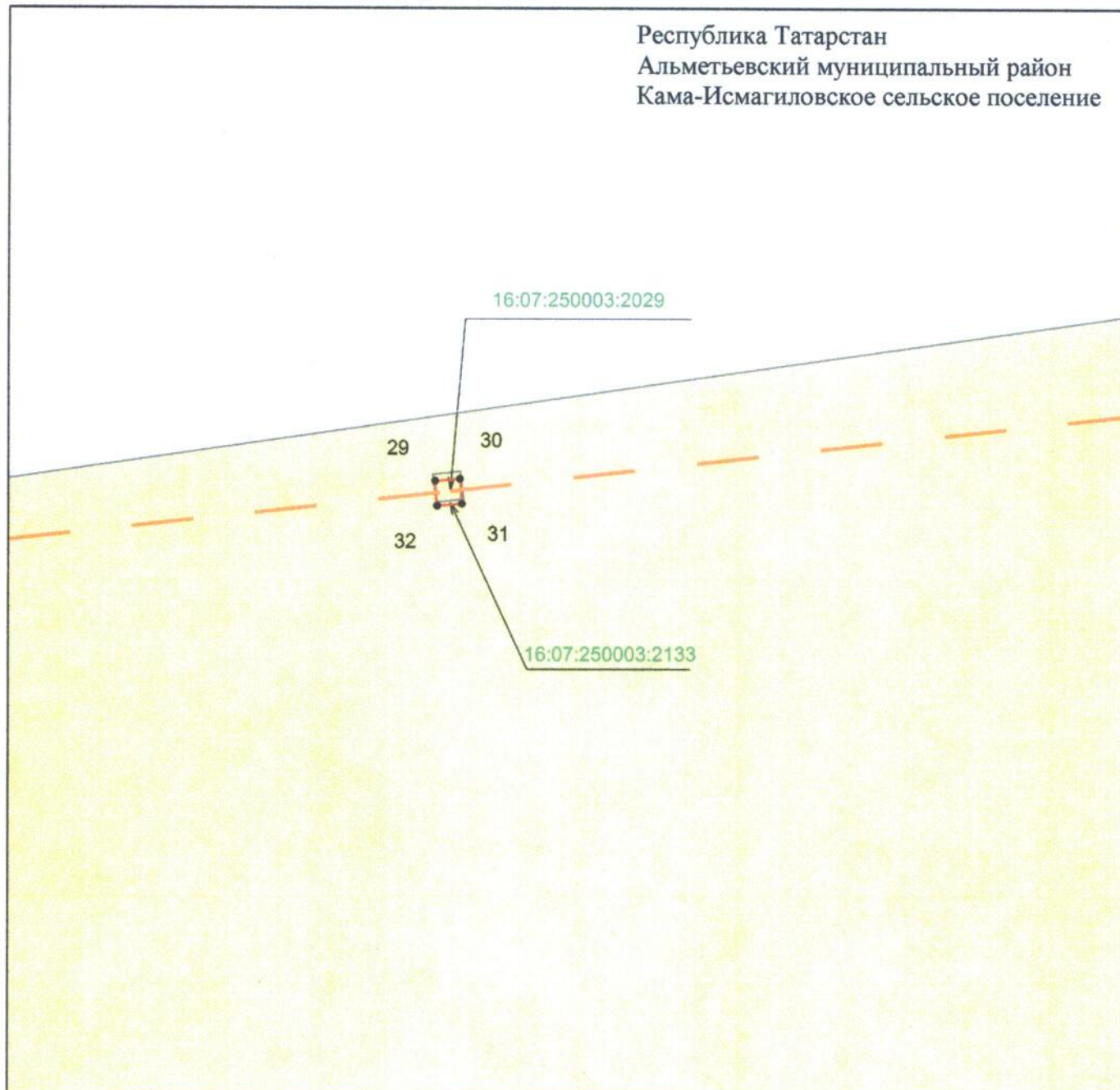
Используемые условные знаки и обозначения:

- 1 – обозначение характерной точки границ объекта
- — — — — граница объекта
- — — — — проектное местоположение инженерного сооружения (ось ВЛ 35 кВ)
- — — — — граница земельного участка
- 16:07:250003:2030 – кадастровый номер земельного участка.

Раздел 4

Схема расположения границ публичного сервитута
в целях эксплуатации объекта электросетевого хозяйства
регионального значения «ВЛ 35 кВ (224-165 Якеево)»

Лист 8



Масштаб 1 : 500

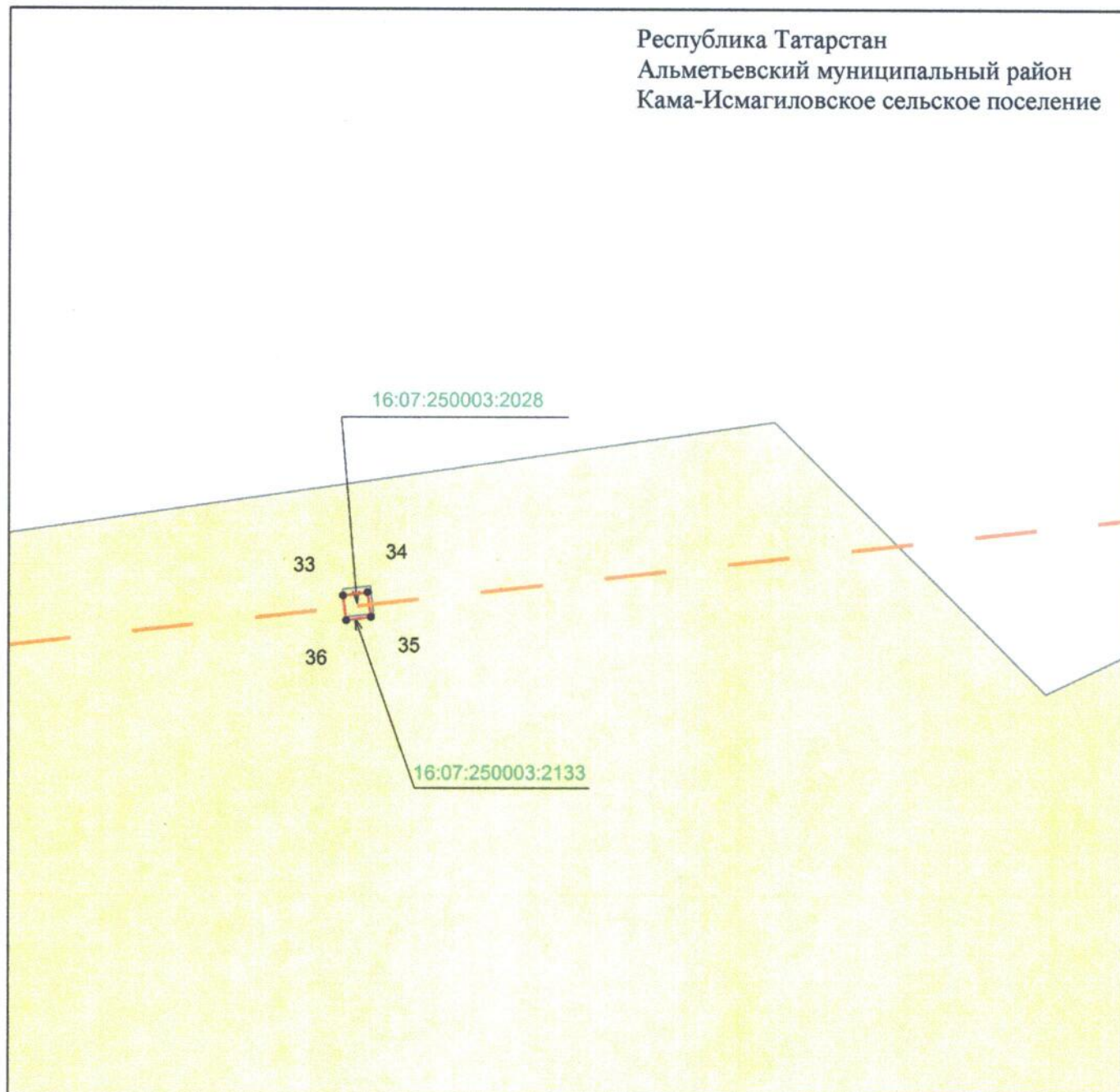
Используемые условные знаки и обозначения:

- 1 – обозначение характерной точки границ объекта
- — — — — граница объекта
- — — — — проектное местоположение инженерного сооружения (ось ВЛ 35 кВ)
- граница земельного участка
- 16:07:250003:2029 – кадастровый номер земельного участка.

Раздел 4

Схема расположения границ публичного сервитута
в целях эксплуатации объекта электросетевого хозяйства
регионального значения «ВЛ 35 кВ (224-165 Якеево)»

Лист 9



Масштаб 1 : 500

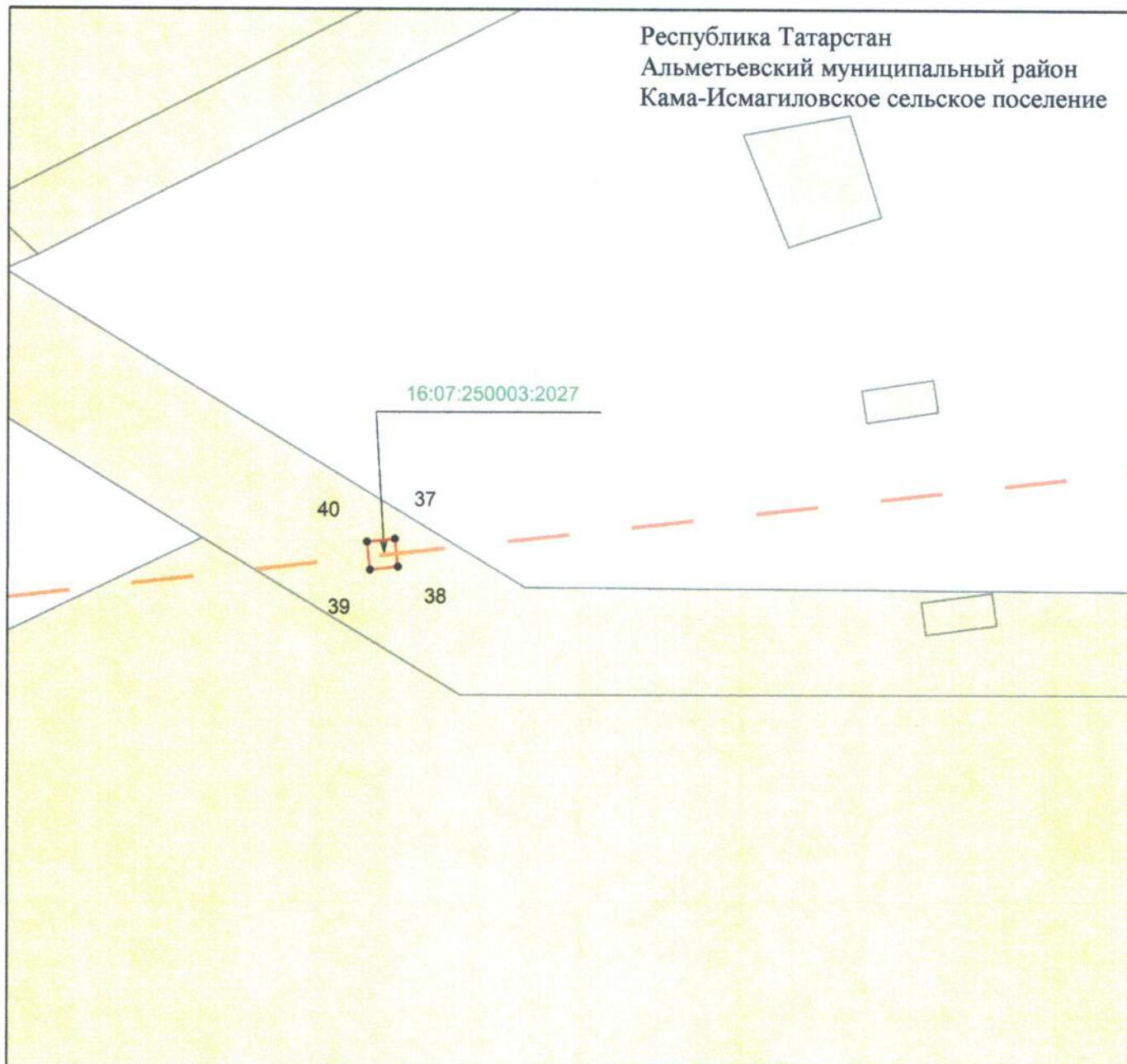
Используемые условные знаки и обозначения:

- 1 – обозначение характерной точки границ объекта
- — — — — граница объекта
- — — — — проектное местоположение инженерного сооружения (ось ВЛ 35 кВ)
- — — — — граница земельного участка
- 16:07:250003:2133 – кадастровый номер земельного участка.

Раздел 4

Схема расположения границ публичного сервитута
в целях эксплуатации объекта электросетевого хозяйства
регионального значения «ВЛ 35 кВ (224-165 Якоево)»

Лист 10



Масштаб 1 : 500

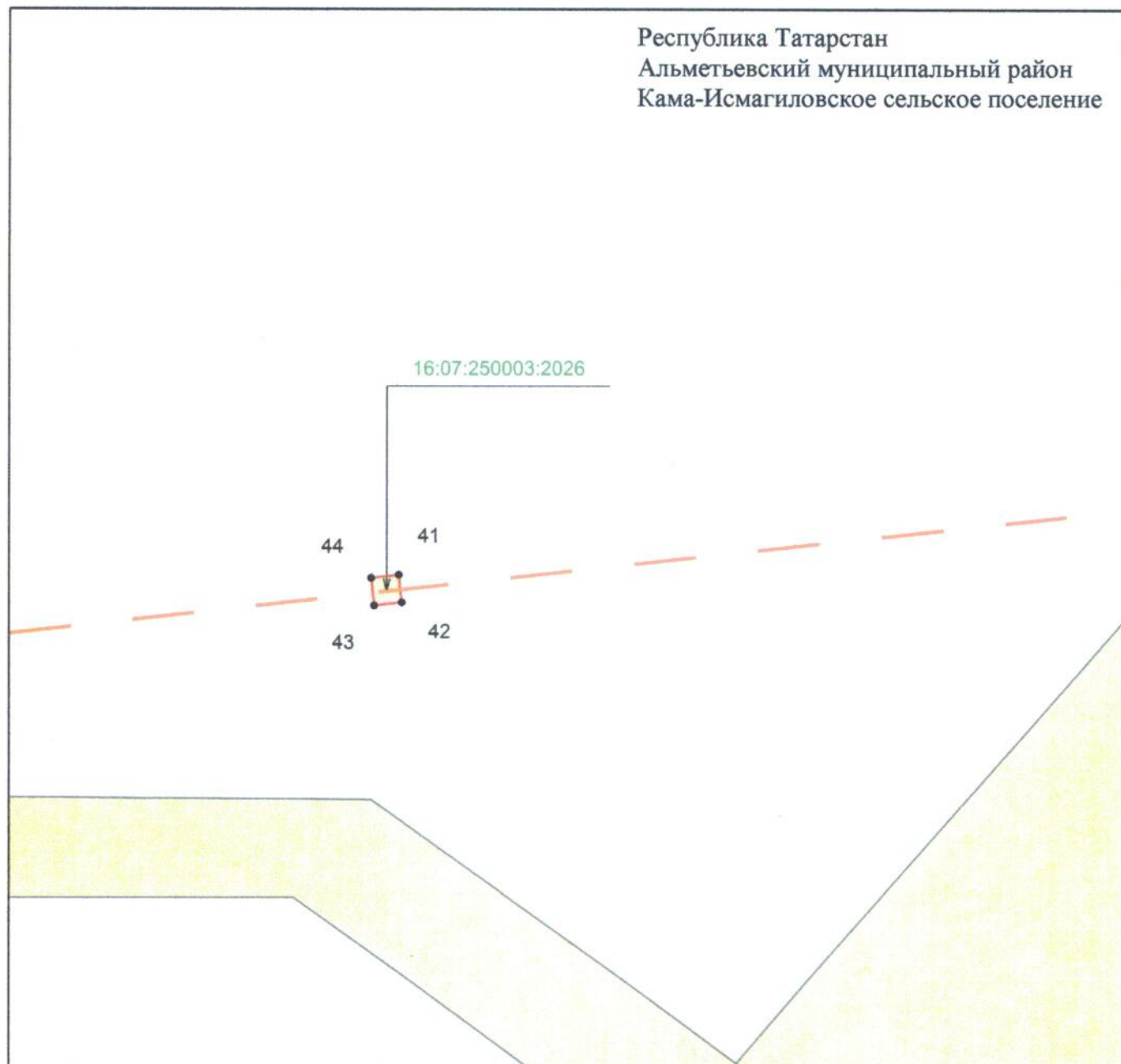
Используемые условные знаки и обозначения:

- 1 – обозначение характерной точки границ объекта
- — — — — граница объекта
- — — — — проектное местоположение инженерного сооружения (ось ВЛ 35 кВ)
- — граница земельного участка
- 16:07:250003:2027 — кадастровый номер земельного участка.

Раздел 4

Схема расположения границ публичного сервитута
в целях эксплуатации объекта электросетевого хозяйства
регионального значения «ВЛ 35 кВ (224-165 Якеево)»

Лист 11



Масштаб 1 : 500

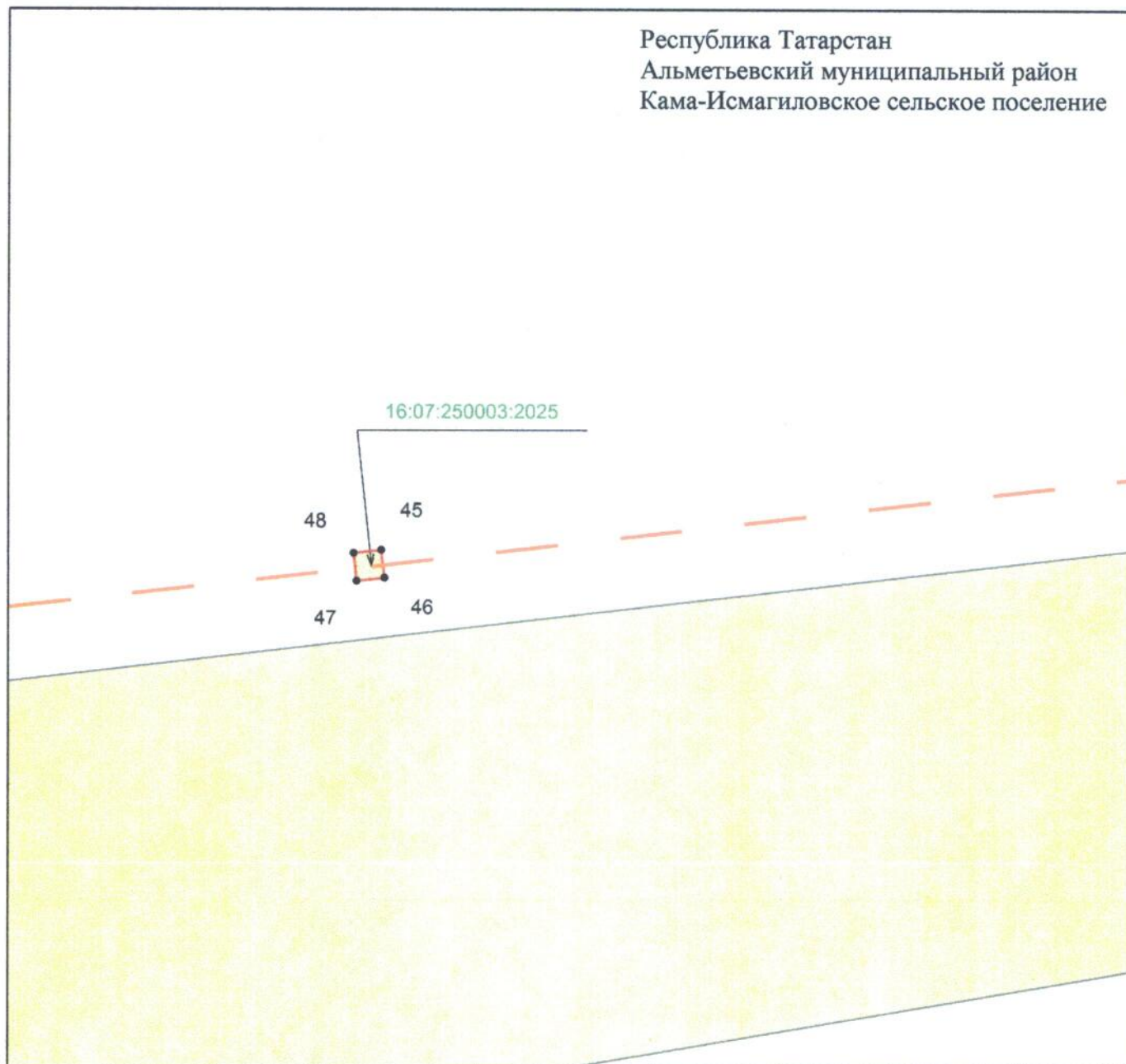
Используемые условные знаки и обозначения:

- 1 – обозначение характерной точки границ объекта
- — — — — граница объекта
- — — — — проектное местоположение инженерного сооружения (ось ВЛ 35 кВ)
- — граница земельного участка
- 16:07:250003:2026 – кадастровый номер земельного участка.

Раздел 4

Схема расположения границ публичного сервитута
в целях эксплуатации объекта электросетевого хозяйства
регионального значения «ВЛ 35 кВ (224-165 Якеево)»

Лист 12



Масштаб 1 : 500

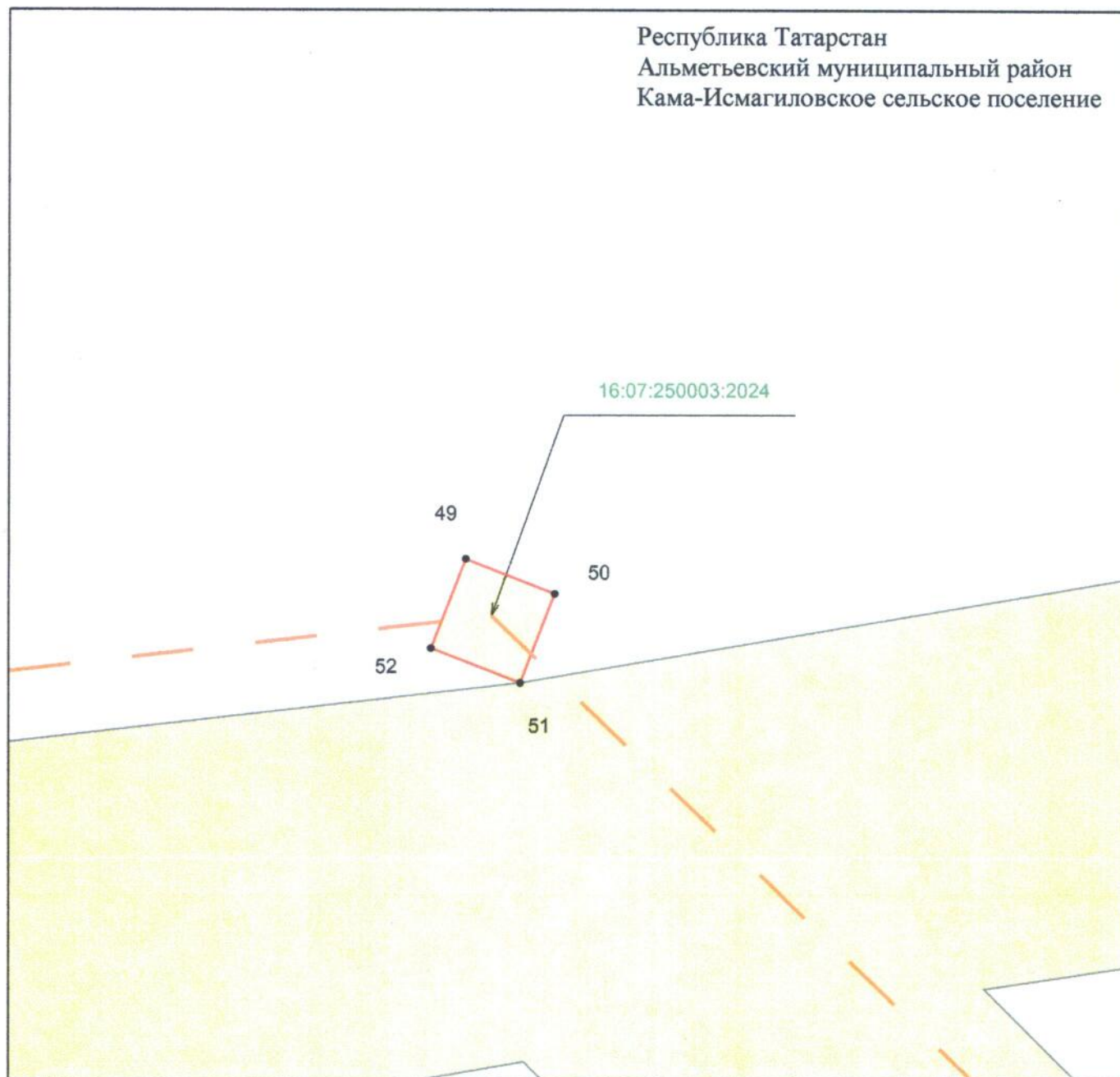
Используемые условные знаки и обозначения:

- 1 – обозначение характерной точки границ объекта
- (solid red line) – граница объекта
- - - (dashed red line) – проектное местоположение инженерного сооружения (ось ВЛ 35 кВ)
- (yellow) – граница земельного участка
- 16:07:250003:2025 – кадастровый номер земельного участка.

Раздел 4

Схема расположения границ публичного сервитута
в целях эксплуатации объекта электросетевого хозяйства
регионального значения «ВЛ 35 кВ (224-165 Якеево)»

Лист 13



Масштаб 1 : 500

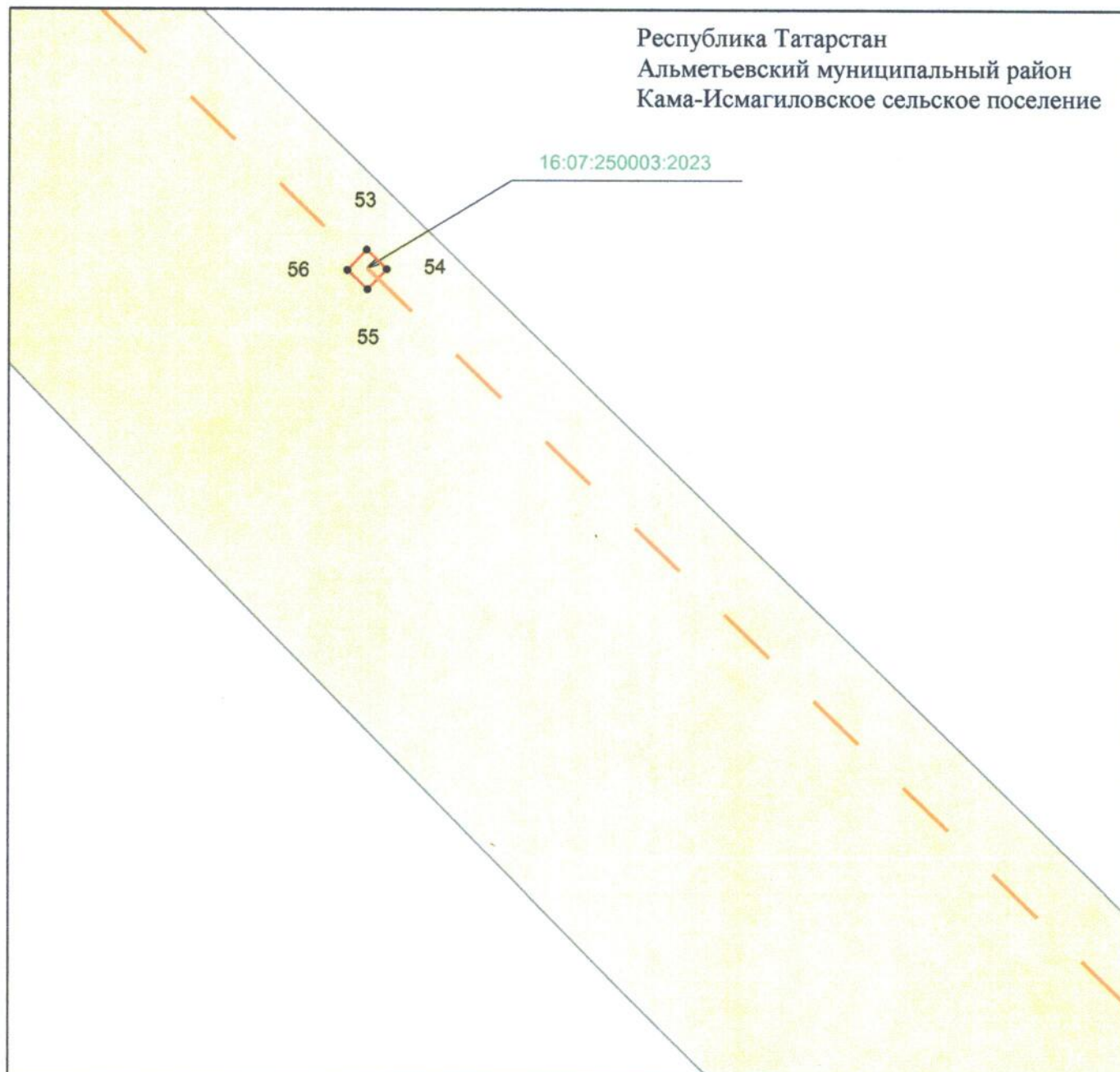
Используемые условные знаки и обозначения:

- 1 – обозначение характерной точки границ объекта
- — — — — граница объекта
- — — — — проектное местоположение инженерного сооружения (ось ВЛ 35 кВ)
- граница земельного участка
- 16:07:250003:2024 – кадастровый номер земельного участка.

Раздел 4

Схема расположения границ публичного сервитута
в целях эксплуатации объекта электросетевого хозяйства
регионального значения «ВЛ 35 кВ (224-165 Якоево)»

Лист 14



Масштаб 1 : 500


Используемые условные знаки и обозначения:

- 1 – обозначение характерной точки границ объекта
- — — — — граница объекта
- — — — — проектное местоположение инженерного сооружения (ось ВЛ 35 кВ)
- — граница земельного участка
- 16:07:250003:2023 – кадастровый номер земельного участка.

Раздел 4

Схема расположения границ публичного сервитута
в целях эксплуатации объекта электросетевого хозяйства
регионального значения «ВЛ 35 кВ (224-165 Якеево)»

Лист 15



Масштаб 1 : 500

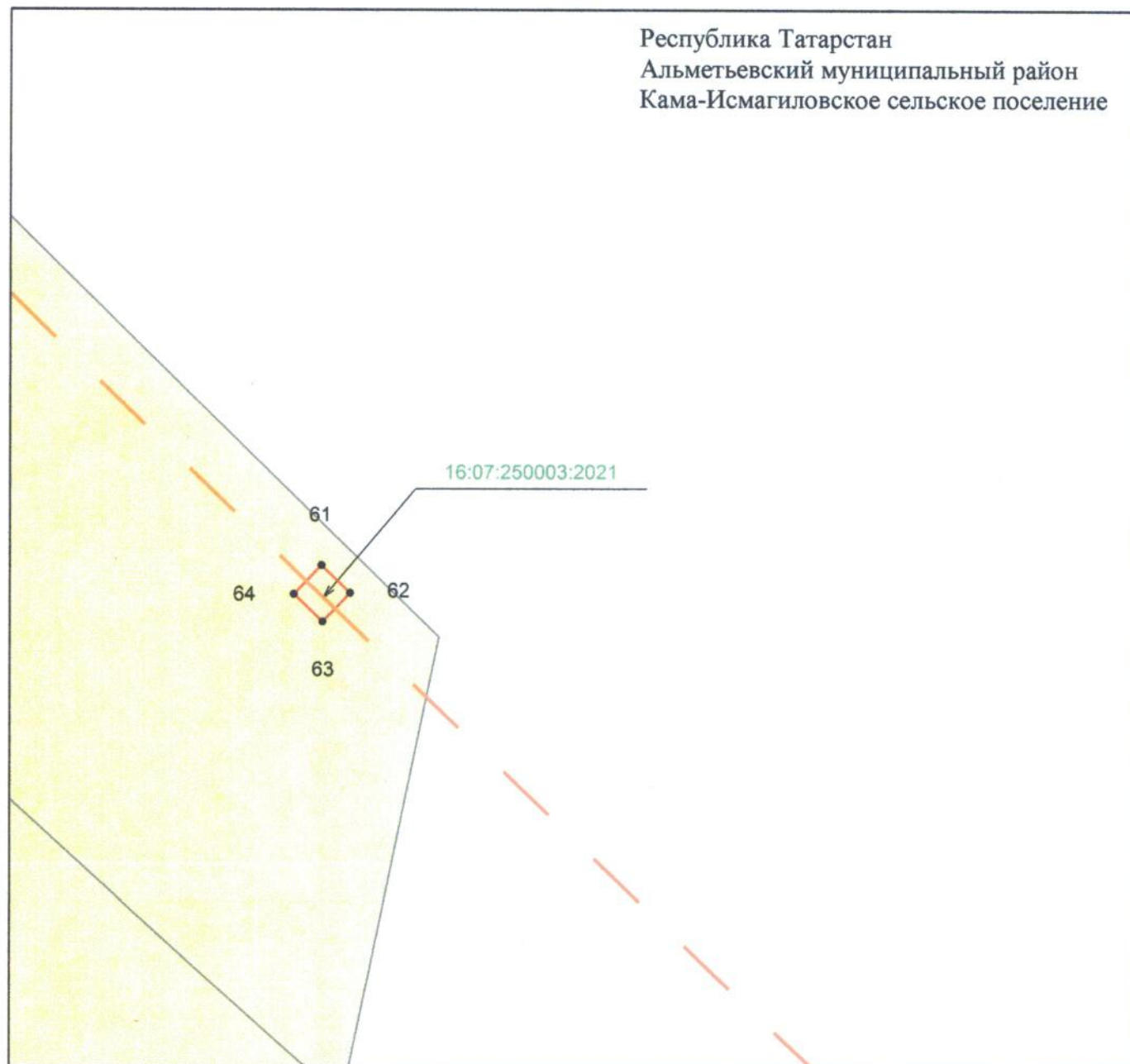
Используемые условные знаки и обозначения:

- 1 – обозначение характерной точки границ объекта
- — — — — граница объекта
- — — — — проектное местоположение инженерного сооружения (ось ВЛ 35 кВ)
- — — — — граница земельного участка
- 16:07:250003:2022 – кадастровый номер земельного участка.

Раздел 4

Схема расположения границ публичного сервитута
в целях эксплуатации объекта электросетевого хозяйства
регионального значения «ВЛ 35 кВ (224-165 Якеево)»

Лист 16



Масштаб 1 : 500


Используемые условные знаки и обозначения:

- 1 – обозначение характерной точки границ объекта
- — — — — граница объекта
- — — — — проектное местоположение инженерного сооружения (ось ВЛ 35 кВ)
- граница земельного участка
- 16:07:250003:2021 – кадастровый номер земельного участка.

Раздел 4

Схема расположения границ публичного сервитута
в целях эксплуатации объекта электросетевого хозяйства
регионального значения «ВЛ 35 кВ (224-165 Якеево)»

Лист 17



Масштаб 1 : 500


Используемые условные знаки и обозначения:

- | | |
|-------------------|--|
| • 1 | – обозначение характерной точки границ объекта |
| — | – граница объекта |
| — — — | – проектное местоположение инженерного сооружения (ось ВЛ 35 кВ) |
| ■ | – граница земельного участка |
| 16:07:250003:2020 | – кадастровый номер земельного участка. |

Раздел 4

Схема расположения границ публичного сервитута
в целях эксплуатации объекта электросетевого хозяйства
регионального значения «ВЛ 35 кВ (224-165 Якеево)»

Лист 18



Масштаб 1 : 500


Используемые условные знаки и обозначения:

- 1 – обозначение характерной точки границ объекта
- — — — — граница объекта
- — — — — проектное местоположение инженерного сооружения (ось ВЛ 35 кВ)
- — граница земельного участка
- 16:07:250003:2019 — кадастровый номер земельного участка.

Раздел 4

Схема расположения границ публичного сервитута
в целях эксплуатации объекта электросетевого хозяйства
регионального значения «ВЛ 35 кВ (224-165 Якеево)»

Лист 19



Масштаб 1 : 500


Используемые условные знаки и обозначения:

- 1 – обозначение характерной точки границ объекта
- — — — — граница объекта
- — — — — проектное местоположение инженерного сооружения (ось ВЛ 35 кВ)
- — граница земельного участка
- 16:07:250003:2018 – кадастровый номер земельного участка.

Раздел 4

Схема расположения границ публичного сервитута
в целях эксплуатации объекта электросетевого хозяйства
регионального значения «ВЛ 35 кВ (224-165 Якеево)»

Лист 20



Масштаб 1 : 500


Используемые условные знаки и обозначения:

- 1 – обозначение характерной точки границ объекта
- — — — — граница объекта
- — — — — проектное местоположение инженерного сооружения (ось ВЛ 35 кВ)
- — граница земельного участка
- 16:07:250003:2017 – кадастровый номер земельного участка.

Раздел 4

Схема расположения границ публичного сервитута
в целях эксплуатации объекта электросетевого хозяйства
регионального значения «ВЛ 35 кВ (224-165 Якеево)»

Лист 21



Масштаб 1 : 500

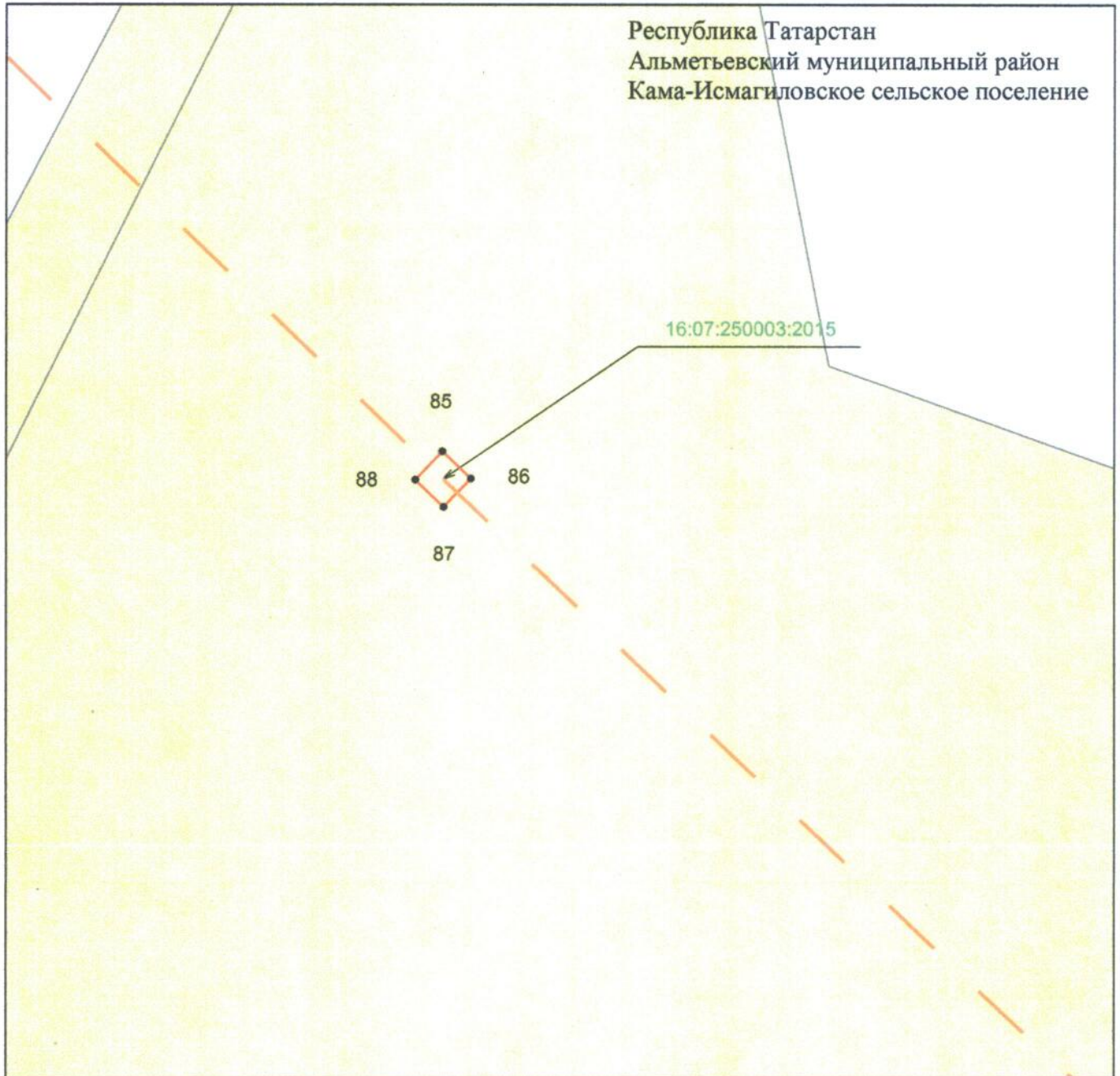
Используемые условные знаки и обозначения:

- 1 – обозначение характерной точки границ объекта
- — — — — граница объекта
- — — — — проектное местоположение инженерного сооружения (ось ВЛ 35 кВ)
- — граница земельного участка
- 16:07:250003:2016 — кадастровый номер земельного участка.

Раздел 4

Схема расположения границ публичного сервитута
в целях эксплуатации объекта электросетевого хозяйства
регионального значения «ВЛ 35 кВ (224-165 Якево)»

Лист 22



Масштаб 1 : 500

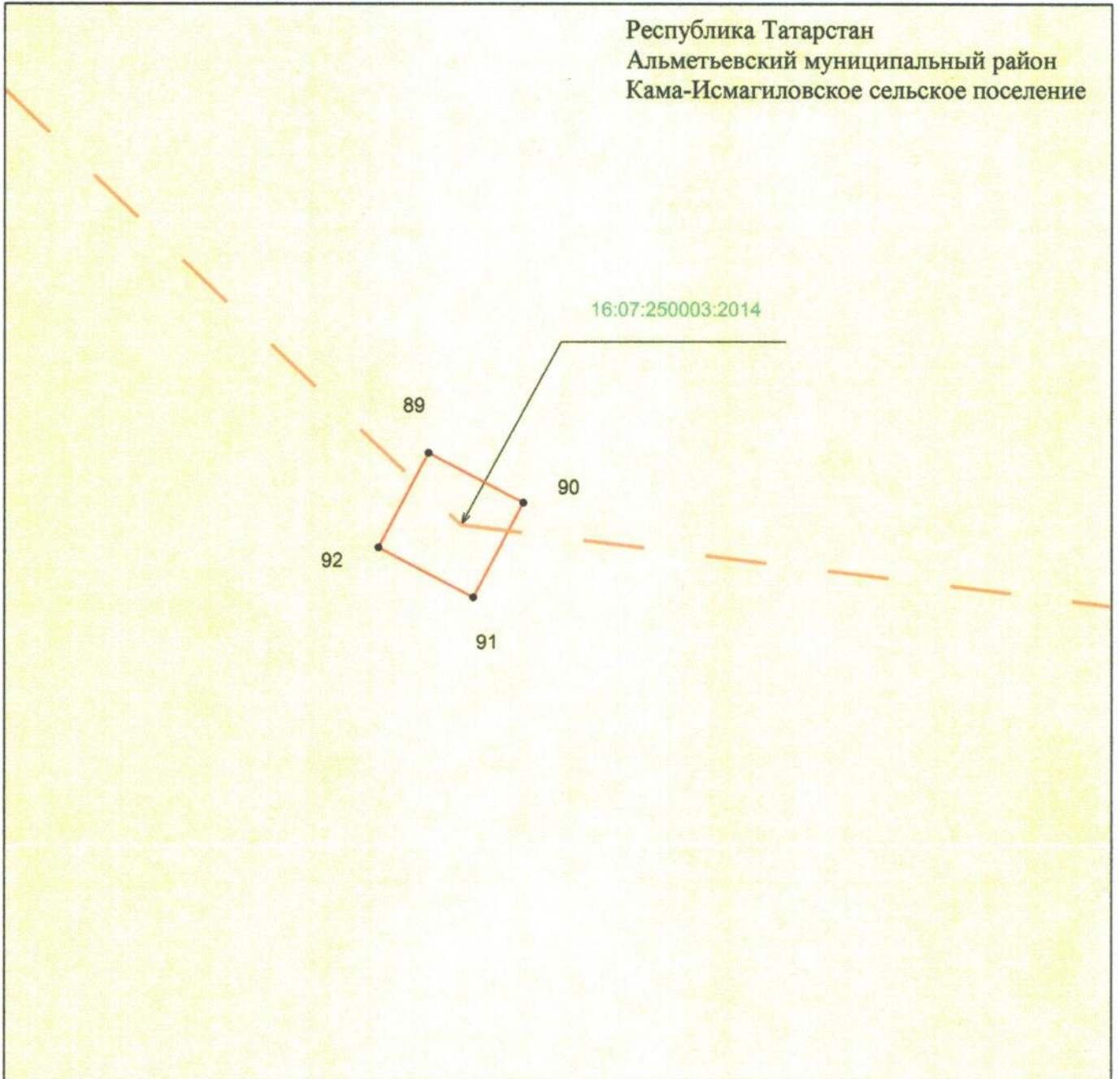
Используемые условные знаки и обозначения:

- | | |
|-------------------|---|
| • 1 | – обозначение характерной точки границ объекта |
| — | – граница объекта |
| — — — — | – проектное местооположение инженерного сооружения (ось ВЛ 35 кВ) |
| ■ | – граница земельного участка |
| 16:07:250003:2015 | – кадастровый номер земельного участка. |

Раздел 4

Схема расположения границ публичного сервитута
в целях эксплуатации объекта электросетевого хозяйства
регионального значения «ВЛ 35 кВ (224-165 Якеево)»

Лист 23



Масштаб 1 : 500


Используемые условные знаки и обозначения:

- 1 – обозначение характерной точки границ объекта
- — — — — граница объекта
- — — — — проектное местоположение инженерного сооружения (ось ВЛ 35 кВ)
- граница земельного участка
- 16:07:250003:2014 – кадастровый номер земельного участка.

Раздел 4

Схема расположения границ публичного сервитута
в целях эксплуатации объекта электросетевого хозяйства
регионального значения «ВЛ 35 кВ (224-165 Якеево)»

Лист 24



Масштаб 1 : 500

Используемые условные знаки и обозначения:

- 1 – обозначение характерной точки границ объекта
- — — — — граница объекта
- — — — — проектное местоположение инженерного сооружения (ось ВЛ 35 кВ)
- — — — — граница земельного участка
- 16:07:250003:2013 – кадастровый номер земельного участка.