

## ПОСТАНОВЛЕНИЕ

с. Тюлячи

## КАРАР

« 14 » ноября 2023г.№ 108

Об определении границ, прилегающих к некоторым организациям и объектам территорий, на которых не допускается розничная продажа алкогольной продукции и розничная продажа алкогольной продукции при оказании услуг общественного питания

В соответствии с Федеральным законом от 06 октября 2003 года № 131-ФЗ «Об общих принципах организации местного самоуправления в Российской Федерации», Федеральным законом от 22 ноября 1995 года № 171-ФЗ «О государственном регулировании производства и оборота этилового спирта, алкогольной и спиртосодержащей продукции и об ограничении потребления (распития) алкогольной продукции», постановлением Правительства Российской Федерации от 23 декабря 2020 года № 2220 «Об утверждении Правил определения органами местного самоуправления границ прилегающих территорий, на которых не допускается розничная продажа алкогольной продукции и розничная продажа алкогольной продукции при оказании услуг общественного питания», Исполнительный комитет Тюлячинского муниципального района

## ПОСТАНОВЛЯЕТ:

1. Утвердить прилагаемые:
  - Порядок определения границ, прилегающих к некоторым организациям и объектам территорий, на которых не допускается розничная продажа алкогольной продукции и розничная продажа алкогольной продукции при оказании услуг общественного питания согласно приложению № 1;
  - Перечень организаций и объектов, на прилегающих территориях к которым не допускается розничная продажа алкогольной продукции и розничная продажа алкогольной продукции при оказании услуг общественного питания согласно приложению № 2;
  - Схемы границ прилегающих территорий для каждой организации и (или) объекта, где не допускается розничная продажа алкогольной продукции, в соответствии с Перечнем, утвержденным настоящим постановлением.
2. Опубликовать настоящее постановление в соответствии с действующим законодательством.
3. Контроль за исполнением настоящего постановления возложить на заместителя Руководителя – начальника отдела территориального развития Исполнительного комитета Тюлячинского муниципального района Б.Г. Гайнутдинова.

Руководитель

  
И.Х. Хамидуллин

Утвержден  
постановлением  
Исполнительного комитета  
Тюлячинского муниципального  
района Республики Татарстан  
от «14» 07 2023 № 108

**Порядок определения границ, прилегающих к некоторым организациям и объектам территорий, на которых не допускается розничная продажа алкогольной продукции и розничная продажа алкогольной продукции при оказании услуг общественного питания**

1. Настоящий Порядок устанавливает правила определения расстояний от организаций и (или) объектов, на территориях которых не допускается розничная продажа алкогольной продукции, до границ, прилегающих к ним территорий на территории муниципального образования Тюлячинский муниципальный район Республики Татарстан.

2. В настоящем Порядке используются следующие понятия:

2.1. «Обособленная территория» - территория, границы которой обозначены ограждением (объектами искусственного происхождения), прилегающая к зданию (строению, сооружению), в котором расположены организации и (или) объекты, указанные в пункте 3 настоящего Порядка.

2.2. «Спортивное сооружение» – инженерно-строительный объект, созданный для проведения физкультурных мероприятий и (или) спортивных мероприятий и имеющий пространственно-территориальные границы, является объектом недвижимости, права на которые зарегистрированы в установленном порядке.

2.3. Торговый центр – совокупность торговых предприятий и/или предприятий по оказанию услуг, реализующих универсальный ассортимент товаров и услуг, расположенных на определенной территории, спланированных, построенных и управляемых как единое целое и предоставляющих в границах своей территории стоянку для автомашин.

3. Границы прилегающих территорий, на которых не допускается розничная продажа алкогольной продукции и розничная продажа алкогольной продукции при оказании услуг общественного питания, устанавливаются от входа для посетителей:

3.1. Здании, строении, сооружении, помещении, находящихся во владении и (или) пользовании образовательных организаций (за исключением организаций дополнительного образования, организаций дополнительного профессионального образования).

3.2. Зданий, строений, сооружений, помещений, находящихся во владении и (или) пользовании организаций, осуществляющих обучение несовершеннолетних.

3.3. Здании, строении, сооружении, помещении, находящихся во владении и (или) пользовании юридических лиц независимо от организационно-правовой формы и индивидуальных предпринимателей, осуществляющих в качестве основного (уставного) вида деятельности медицинскую деятельность или осуществляющих медицинскую деятельность наряду с основной (уставной) деятельностью на ос-

новании лицензии, выданной в порядке, установленном законодательством Российской Федерации, за исключением видов медицинской деятельности по перечню, утвержденному Правительством Российской Федерации.

3.4. Спортивных сооружений.

3.5. Вокзалов.

3.6. Мест нахождения источников повышенной опасности, определяемых органами государственной власти субъектов Российской Федерации в порядке, установленном Правительством Российской Федерации.

4. При наличии обособленной территории у объектов, указанных в пункте 3 настоящего Порядка, границы прилегающих территорий, на которых не допускается розничная продажа алкогольной продукции и розничная продажа алкогольной продукции при оказании услуг общественного питания, устанавливаются от входа для посетителей на обособленную территорию объекта, указанного в пункте 3 настоящего Порядка.

5. Границы прилегающих территорий, на которых не допускается розничная продажа алкогольной продукции и розничная продажа алкогольной продукции при оказании услуг общественного питания, устанавливаются на расстоянии от:

- зданий, строений, сооружений, помещений, находящихся во владении и (или) пользовании образовательных организаций (за исключением организаций дополнительного образования, организаций дополнительного профессионального образования) - 100 метров;

- зданий, строений, сооружений, помещений, находящихся во владении и (или) пользовании организаций, осуществляющих обучение несовершеннолетних - 100 метров;

- зданий, строений, сооружений, помещений, находящихся во владении и (или) пользовании юридических лиц независимо от организационно-правовой формы и индивидуальных предпринимателей, осуществляющих в качестве основного (уставного) вида деятельности медицинскую деятельность или осуществляющих медицинскую деятельность наряду с основной (уставной) деятельностью на основании лицензии, выданной в порядке, установленном законодательством Российской Федерации, за исключением, видов медицинской деятельности по перечню, утвержденному Правительством Российской Федерации - 100 метров;

- спортивных сооружений - 50 метров;

- боевых позиций войск, полигонов, узлов связи, расположений воинских частей, специальных технологических комплексах, зданий и сооружений, предназначенных для управления войсками, размещения и хранения военной техники, военного имущества и оборудования, испытания вооружения, зданий и сооружений производственных и научно-исследовательских организаций Вооруженных Сил Российской Федерации, других войск, воинских формирований и органов, обеспечивающих оборону и безопасность Российской Федерации – 50 метров;

- вокзалов, аэропортов - 50 метров;

- мест нахождения источников повышенной опасности, определяемых органами государственной власти субъектов Российской Федерации в порядке, установленном Правительством Российской Федерации - 100 метров.

6. Границы прилегающих территорий, на которых не допускается розничная продажа алкогольной продукции и розничная продажа алкогольной продукции при оказании услуг общественного питания, устанавливаются по прямой линии от входа на обособленную территорию, а при её отсутствии - от входа в здание, строение, сооружение, указанные в пункте 5 настоящего Порядка, без учета особенностей

местности, искусственных и естественных преград. Границы прилегающих территорий, на которых не допускается розничная продажа алкогольной продукции и розничная продажа алкогольной продукции при оказании услуг общественного питания устанавливаются в пределах одного этажа торгового центра по прямой линии от входа в помещения, указанные в пункте 9 настоящего Постановления, без учета искусственных преград.

7. При наличии у организации и (или) объекта, на территории которых не допускается розничная продажа алкогольной продукции, более одного входа (выхода) для посетителей прилегающая территория определяется от каждого входа (выхода).

8. Пожарные, запасные и иные входы (выходы) в здания, строения, сооружения, которые не используются для посетителей, при определении границ прилегающих территорий не учитываются.

9. Границы прилегающих территорий, на которых не допускается розничная продажа алкогольной продукции и розничная продажа алкогольной продукции при оказании услуг общественного питания в случае размещения объектов, предусмотренных подпунктом 10 пункта 2 статьи 16 Федерального закона от 22.11.1995 № 171-ФЗ «О государственном регулировании производства и оборота этилового спирта, алкогольной и спиртосодержащей продукции и об ограничении потребления (распития) алкогольной продукции», расположенных в торговых центрах, устанавливаются на расстоянии от:

А) помещений, находящихся во владении и (или) пользовании образовательных организаций (за исключением организаций дополнительного образования, организаций дополнительного, профессионального образования) – 100 метров;

Б) помещений, находящихся во владении и (или) пользовании организаций, осуществляющих обучение несовершеннолетних - 100 метров;

В) помещений, находящихся во владении и (или) пользовании юридических лиц независимо от организационно-правовой формы и индивидуальных предпринимателей, осуществляющих в качестве основного (уставного) вида деятельности медицинскую деятельность или осуществляющих медицинскую деятельность наряду с основной (уставной) деятельностью на основании лицензии, выданной в порядке, установленном законодательством Российской Федерации, за исключением видов медицинской деятельности по перечню, утвержденному Правительством Российской Федерации - 100 метров.

Расчёт значений расстояний осуществлять по следующей формуле:

$$Z_{тц} = Z_{и} - 30\%,$$

где:

$Z_{и}$  - значение границ для соответствующего объекта, расположенного вне торгового центра;

$Z_{тц}$  - значение для соответствующего объекта.

Утвержден  
 постановлением  
 Исполнительного комитета  
 Тюлячинского муниципального  
 района Республики Татарстан  
 от « 14 » 04 2023 № 108

**Перечень организаций и объектов, на прилегающих территориях к которым не допускается розничная продажа алкогольной продукции и розничная продажа алкогольной продукции при оказании услуг общественного питания**

№ п/п	Наименование организации, объекта	Адрес местонахождения объекта	Границы прилегающих территорий, на которых не допускается розничная продажа алкогольной продукции (в метрах)
<b>Образовательные и детские учреждения</b>			
1.	МБОУ - Аланская средняя общеобразовательная школа Тюлячинского муниципального района РТ	422085, Республика Татарстан, Тюлячинский район, с. Алан, ул. Школьная, д. 1	100 метров
2.	МБОУ - Большеметескинская средняя общеобразовательная школа имени Ф.Хусни Тюлячинского муниципального района РТ	422082, Республика Татарстан, Тюлячинский район, с. Б. Метески, ул. Школьная, д. 1	100 метров
3.	МБОУ - Большемешинская средняя общеобразовательная школа Тюлячинского муниципального района РТ	422088, РТ, Тюлячинский район, с. Большая Меша, ул. Школьная, д. 1	100 метров
4.	МБОУ - Большенырсинская средняя общеобразовательная школа Тюлячинского муниципального района РТ	422094, Республика Татарстан, Тюлячинский район, с. Большие Нырси, ул. Школьная, д. 5	100 метров
5.	МБОУ - Верхнекибязозинская средняя общеобразовательная школа Тюлячинского муниципального района РТ	422083, Республика Татарстан, Тюлячинский район, с. Верхние Кибязоки, ул. Ленина, д. 1А	100 метров
6.	МБОУ - Саушская основная общеобразовательная школа Тюлячинского муниципального района РТ	420093, Республика Татарстан, Тюлячинский район, с. Сауш, ул. Сиразетдиновых, д. 47	100 метров
7.	МБОУ - Старозюринская средняя общеобразовательная школа Тюлячинского муниципального района РТ	422091, Республика Татарстан, Тюлячинский район, с. Старые Зюри, ул. Школьная, д. 3, к. А	100 метров

8.	МБОУ - Тюлячинская средняя общеобразовательная школа Тюлячинского муниципального района РТ	Республика Татарстан, 422080, Тюлячинский район, с. Тюлячи, ул. Школьная, д. 3	100 метров
9.	МБОУ - Узьякская средняя общеобразовательная школа Тюлячинского муниципального района РТ	422092, Республика Татарстан, Тюлячинский район, п. Узьяк, ул. Каримовой, д. 1	100 метров
10.	МБОУ - Шадкинская средняя общеобразовательная школа Тюлячинского муниципального района РТ	422096, Республика Татарстан, Тюлячинский район, с. Шадки, ул. Школьная, д. 4	100 метров
11.	МБОУ - Баландышская основная общеобразовательная школа Тюлячинского муниципального района РТ	422098, Республика Татарстан, Тюлячинский район, с. Баландыш, ул. Гагарина, д. 17	100 метров
12.	Филиал МБОУ - Аланская средняя общеобразовательная школа Тюлячинского муниципального района РТ «Балыклинская начальная общеобразовательная школа»	422085, Республика Татарстан, Тюлячинский район, с. Балыклы, ул. Октябрьская, д. 51А	100 метров
13.	Филиал МБОУ - Большенырсинская средняя общеобразовательная школа Тюлячинского муниципального района РТ «Айдаровская начальная общеобразовательная школа»	422095, Республика Татарстан, Тюлячинский район, д. Айдарово, ул. Ленина, д. 39	100 метров
14.	Филиал МБОУ - Большеметескинская средняя общеобразовательная школа имени Фатиха Хусни Тюлячинского муниципального района РТ «Начальная общеобразовательная школа пос. Лесной»	422082, Республика Татарстан, Тюлячинский район, п. Лесной, ул. Приозёрная, д. 3	100 метров
15.	Филиал МБОУ - Верхнекибязинская средняя общеобразовательная школа Тюлячинского муниципального района РТ «Максабашская начальная общеобразовательная школа»	422083, Республика Татарстан, Тюлячинский район, дер. Максабаш, ул. Мирная, д. 26	100 метров
16.	Филиал МБОУ - Верхнекибязинская средняя общеобразовательная школа Тюлячинского муниципального района РТ «Большекибязозинская начальная общеобразовательная школа имени М.Мустафина»	422083, Республика Татарстан, Тюлячинский район, с. Большие Кибязи, ул. Большая, д. 30	100 метров
17.	Филиал МБОУ - Старозюринская средняя общеобразовательная школа Тюлячинского муницип	422091, Республика Татарстан, Тюлячинский район, д. Большие Тюлязи, ул. Центральная, д. 22А	100 метров

	ципального района РТ «Больше-тюлязинская начальная общеобразовательная школа»		
18.	Филиал МБОУ – Старозюринская средняя общеобразовательная школа Тюлячинского муниципального района РТ «Караширминская начальная общеобразовательная школа»	422091, Республика Татарстан, Тюлячинский район, д. Кара-Ширма, ул. Большая дорога, д. 10Б	100 метров
19.	Филиал МБОУ – Старозюринская средняя общеобразовательная школа Тюлячинского муниципального района РТ «Урумширминская начальная общеобразовательная школа»	422091, Республика Татарстан, Тюлячинский район, д. Урумширма, ул. Верхняя, д. 21А	100 метров
20.	МБДОУ - Айдаровский детский сад Тюлячинского муниципального района РТ	422095, Республика Татарстан, Тюлячинский район, д. Айдарово, ул. Ленина, д. 39	100 метров
21.	МБДОУ - Аланский детский сад Тюлячинского муниципального района РТ	422085, Республика Татарстан, Тюлячинский район, д. Алан, ул. Школьная, д. 1	100 метров
22.	МБДОУ - Баландышский детский сад Тюлячинского муниципального района РТ	422098, Республика Татарстан, Тюлячинский район, с. Баландыш, ул. Гагарина, д. 17	100 метров
23.	МБДОУ - Большекибязозинский детский сад Тюлячинского муниципального района РТ	422083, Республика Татарстан, Тюлячинский район, с. Большие Кибязо-Кози, ул. Большая, д. 30	100 метров
24.	МБДОУ - Большеметескинский детский сад Тюлячинского муниципального района РТ	422082, Республика Татарстан, Тюлячинский район, с. Большие Метески, ул. Ф.Хусни, д. 37	100 метров
25.	МБДОУ - Большемешинский детский сад Тюлячинского муниципального района РТ	422088, Республика Татарстан, Тюлячинский район, с. Большая Меша, ул. Парковая, д. 3	100 метров
26.	МБДОУ - Большеньырсинский детский сад Тюлячинского муниципального района РТ	422094, Республика Татарстан, Тюлячинский район, с. Большие Нырси, ул. Школьная, д. 10	100 метров
27.	МБДОУ - Верхнекибязозинский детский сад Тюлячинского муниципального района РТ	422083, Республика Татарстан, Тюлячинский район, д. Верхние Кибязо-Кози, ул. Ленина, д. 1А	100 метров
28.	МБДОУ - Ленинский детский сад Тюлячинского муниципального района РТ	422082, Республика Татарстан, Тюлячинский район, пос. Лесной, ул. Приозерная, д. 2	100 метров

29.	МБДОУ - Максабашский детский сад Тюлячинского муниципального района РТ	422083, Республика Татарстан, Тюлячинский район, д. Максабаш, ул. Кирова, д. 3А	100 метров
30.	МБДОУ - Саушский детский сад Тюлячинского муниципального района РТ	422093, Республика Татарстан, Тюлячинский район, д. Сауш, ул. Гарифуллина, д. 18	100 метров
31.	МБДОУ - Старозюринский детский сад Тюлячинского муниципального района РТ	422091, Республика Татарстан, Тюлячинский район, д. Старые Зюри, ул. Школьная, д. 2А	100 метров
32.	МБДОУ - Тюлячинский детский сад № 1 Тюлячинского муниципального района РТ	422080, Республика Татарстан, Тюлячинский район, с. Тюлячи, ул. Дальняя, д. 2	100 метров
33.	МБДОУ - Тюлячинский детский сад № 2 Тюлячинского муниципального района РТ	422080, Республика Татарстан, Тюлячинский район, с. Тюлячи, ул. Молодежная, д. 13А	100 метров
34.	МБДОУ - Узьякский детский сад Тюлячинского муниципального района РТ	422092, Республика Татарстан, Тюлячинский район, пос. Узьяк, ул. Татарстан, д. 7	100 метров
35.	МБДОУ - Шадкинский детский сад Тюлячинского муниципального района РТ	422096, Республика Татарстан, Тюлячинский район, с. Шадки, ул. Ленина, д. 2а	100 метров
36.	МБДОУ - Тюлячинский детский сад № 3 Тюлячинского муниципального района РТ	422080, Республика Татарстан, Тюлячинский район, с. Тюлячи, ул. Кооперативная, д. 2А	100 метров
<b>Спортивные сооружения</b>			
37.	Универсальный спортивный комплекс «Батыр»	422080, Республика Татарстан, Тюлячинский район, с. Тюлячи, ул. Гоголя, д. 22	50 метров
38.	Ледовый дворец «Юность»	422080, Республика Татарстан, Тюлячинский район, с. Тюлячи, ул. Олимпийская, д. 22а	50 метров
39.	Плавательный бассейн «Дулкын»	422080, Республика Татарстан, Тюлячинский район, с. Тюлячи, ул. Олимпийская, д. 1	50 метров
40.	Лыжная база	422080, Республика Татарстан, Тюлячинский район, с. Тюлячи	50 метров
<b>Медицинские учреждения</b>			
41.	ГАУЗ «Тюлячинская центральная районная больница»	422080, Республика Татарстан, Тюлячинский район, с. Тюлячи,	100 метров



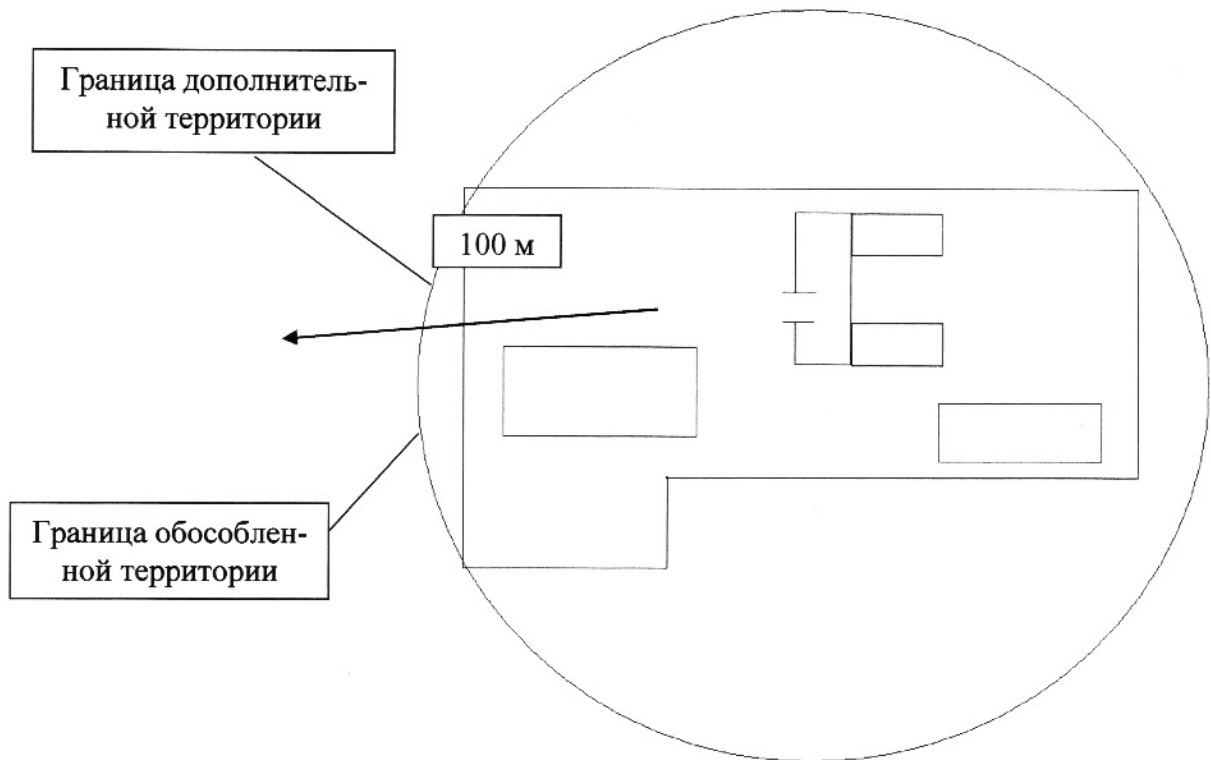
		ул. Ленина, д. 35	
42.	Абдинский ФАП	422084, Республика Татарстан, Тюлячинский район, с. Абди, ул. Ленина, д. 7	100 метров
43.	Айдаровский ФАП	422095, Республика Татарстан, Тюлячинский район, д. Айдарово, ул. Ленина, д. 39	100 метров
44.	Аланский ФАП	422085, Республика Татарстан, Тюлячинский район, с. Алан, ул. Школьная, д. 1	100 метров
45.	Алгинский ФАП	422092, Республика Татарстан, Тюлячинский район, д. Алга, ул. Мрясова, д. 6	100 метров
46.	Ачинский ФАП	422080, Республика Татарстан, Тюлячинский район, с. Ачи, ул. Ленина, д. 31	100 метров
47.	Балыклинский ФАП	422085, Республика Татарстан, Тюлячинский район, с. Балыклы, ул. Октябрьская, д. 51А	100 метров
48.	Баландышский ФАП	422098, Республика Татарстан, Тюлячинский район, с. Баландыш, ул. Кирова, д. 1	100 метров
49.	Большекибязозинский ФАП	422083, Республика Татарстан, Тюлячинский район, с. Большие Кибя-Кози, ул. Гали Сулеймановой, д. 8	100 метров
50.	Большеметескинский ФАП	422082, Республика Татарстан, Тюлячинский район, д. Большие Метески, ул. Ф.Хусни, д. 52А	100 метров
51.	Большемешский ФАП	422088, Республика Татарстан, Тюлячинский район, с. Большая Мёша, ул. Школьная, д. 1	100 метров
52.	Большенырсинский ФАП	422094, Республика Татарстан, Тюлячинский район, с. Большие Нырси, ул. Школьная, д. 10	100 метров
53.	Большесаврушский ФАП	422088, Республика Татарстан, Тюлячинский район, с. Большие	100 метров

		Савруши, ул. Школьная, д. 26	
54.	Верхнекибязозинский ФАП	422083, Республика Татарстан, Тюлячинский район, с. Верхние Кибя-Кози, ул. Ленина, д. 1А	100 метров
55.	Верхнеметескинский ФАП	422082, Республика Татарстан, Тюлячинский район, д. Верхние Метески, ул. Центральная, д. 15	100 метров
56.	Кукчинский ФАП	422085, Республика Татарстан, Тюлячинский район, с. Кукча, ул. Шоссейная, д. 21А	100 метров
57.	Ленинский ФАП	422082, Республика Татарстан, Тюлячинский район, пос. Лесной, ул. Татарстан, д. 21	100 метров
58.	Максабашский ФАП	422083, Республика Татарстан, Тюлячинский район, с. Максабаш, ул. Кирова, д. 3А	100 метров
59.	Малокибязозинский ФАП	422080, Республика Татарстан, Тюлячинский район, с. Малые Кибя-Кози, ул. Малая, д. 34	100 метров
60.	Нижнесаврушский ФАП	422088, Республика Татарстан, Тюлячинский район, д. Нижние Савруши, ул. Победы, д. 29А	100 метров
61.	Саушский ФАП	422093, Республика Татарстан, Тюлячинский район, с. Сауш, ул. Гарифуллина, д. 18	100 метров
62.	Старозюринский ФАП	422091, Республика Татарстан, Тюлячинский район, с. Старые Зюри, ул. Центральная, д. 19А	100 метров
63.	Старокарабаянский ФАП	422094, Республика Татарстан, Тюлячинский район, д. Старый Карабаян, ул. Пушкина, д. 10	100 метров
64.	Субашский ФАП	422095, Республика Татарстан, Тюлячинский район, д. Субаш, ул. Ленина, д. 25	100 метров
65.	Тактамышский ФАП	422084, Республика Татарстан, Тюлячинский район, д. Тактамыш, ул. Кирова, д. 23	100 метров

66.	Узякский ФАП	422092, Республика Татарстан, Тюлячинский район, пос. Узяк, ул. Татарстан, д. 7	100 метров
67.	Урумширминский ФАП	422091, Республика Татарстан, Тюлячинский район, д. Урумширма, ул. Верхняя, д. 28А	100 метров
68.	Шадкинский ФАП	422096, Республика Татарстан, Тюлячинский район, с. Шадки, ул. Габдуллы Тукая, д. 1	100 метров
69.	Шармашинский ФАП	422093, Республика Татарстан, Тюлячинский район, с. Шармаши, ул. Школьная, д. 41	100 метров
70.	Ямбулатский ФАП	422082, Республика Татарстан, Тюлячинский район, д. Ямбулат, ул. М. Ногманова, д. 18	100 метров
71.	Стоматологическая клиника «Шик и блеск»	422080, Республика Татарстан, Тюлячинский район, с. Тюлячи, ул. Белова, д. 3б	100 метров
72.	Стоматологический кабинет ГАУЗ «Тюлячинская ЦРБ»	422080, Республика Татарстан, Тюлячинский район, с. Тюлячи, ул. Большая Нагорная, д. 7	100 метров

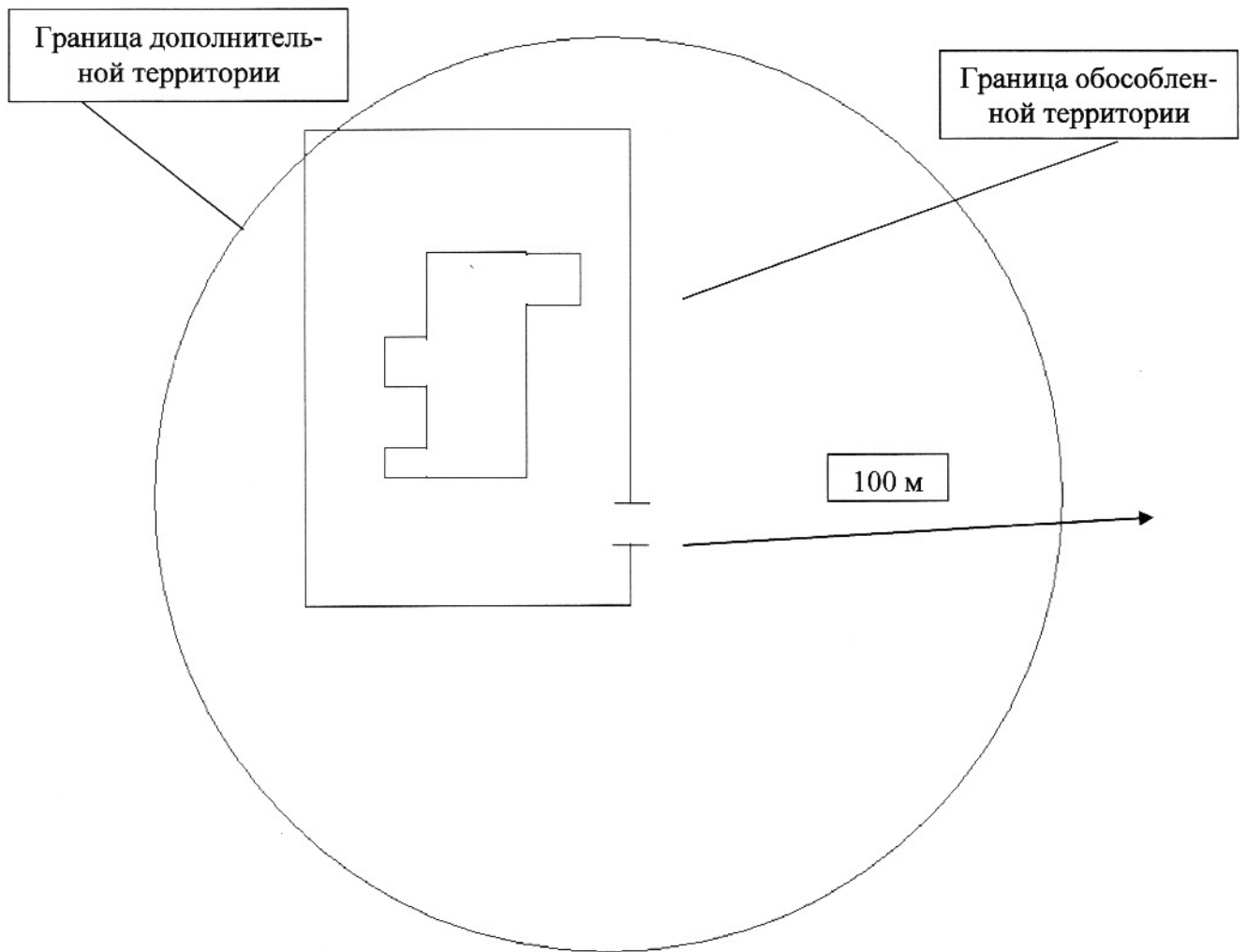
Утверждена  
постановлением  
Исполнительного комитета  
Тюлячинского муниципального  
района Республики Татарстан  
от «14» 04 2023 № 108

Схема границ прилегающей территории  
МБОУ - Аланская средняя общеобразовательная школа



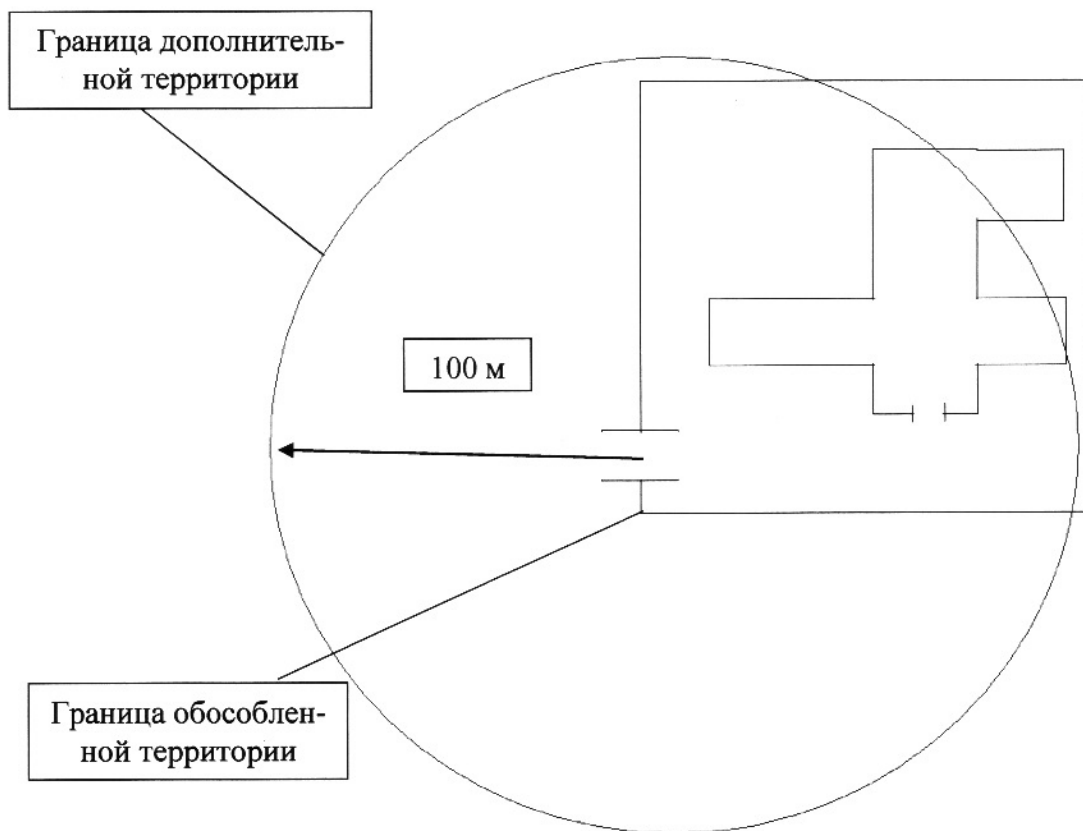
Утверждена  
постановлением  
Исполнительного комитета  
Тюлячинского муниципального  
района Республики Татарстан  
от «14» 04 2023 № 108

Схема границ прилегающей территории  
МБОУ - Большеметескинская средняя общеобразовательная школа



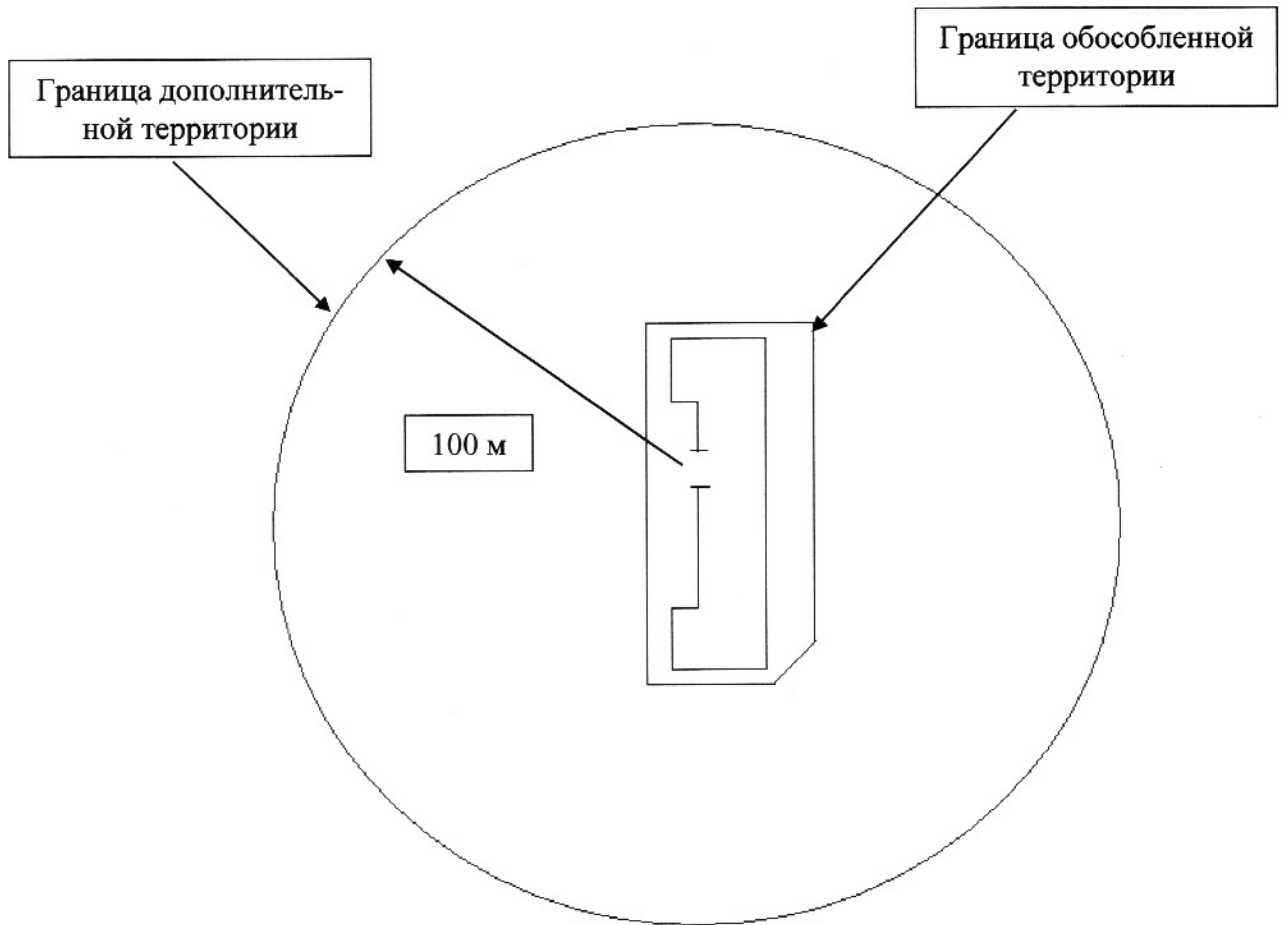
Утверждена  
постановлением  
Исполнительного комитета  
Тюлячинского муниципального  
района Республики Татарстан  
от «14» 04 2023 № 108

Схема границ прилегающей территории  
МБОУ - Большемешинская средняя общеобразовательная школа



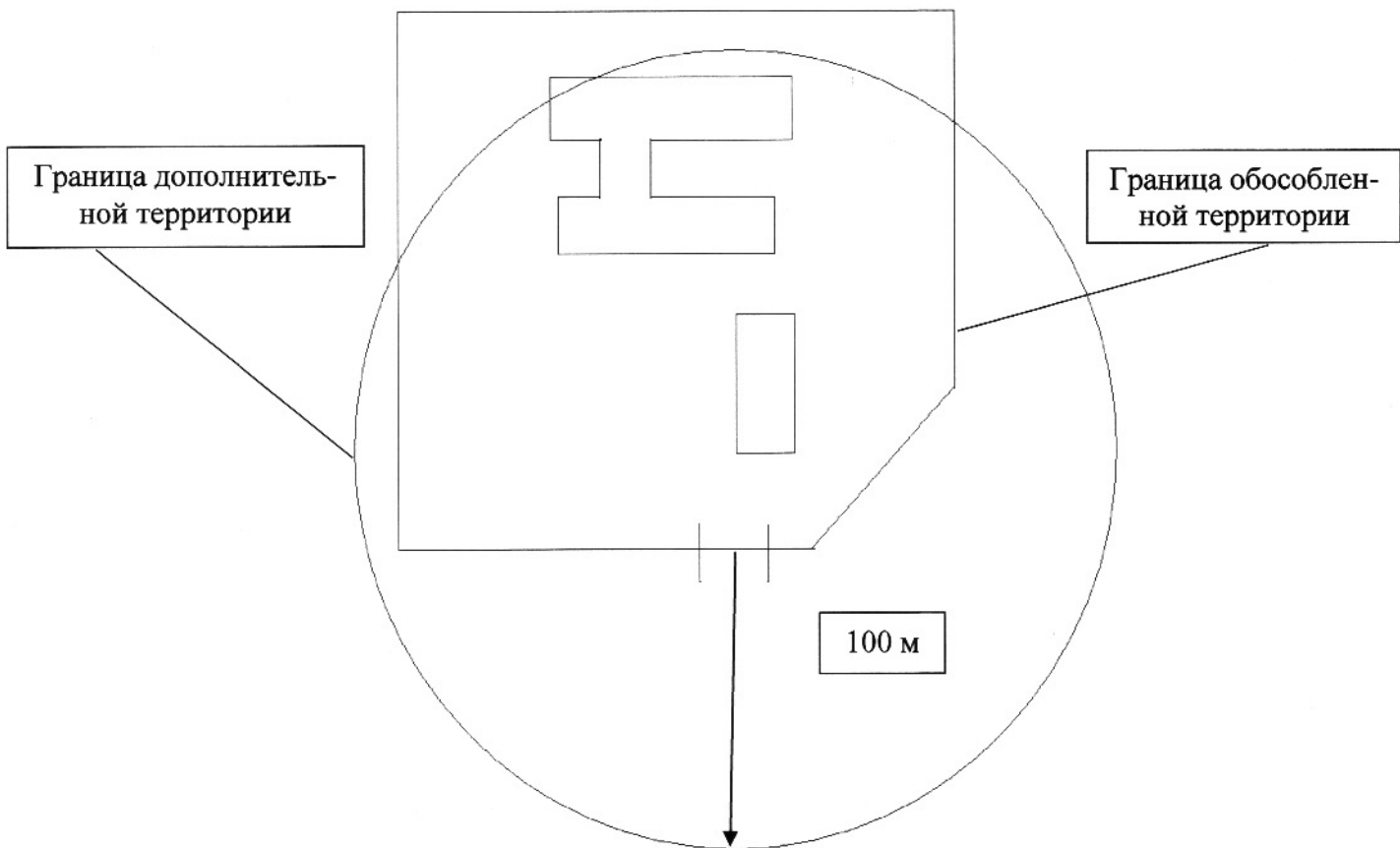
Утверждена  
постановлением  
Исполнительного комитета  
Тюлячинского муниципального  
района Республики Татарстан  
от «14» 04 2023 № 108

Схема границ прилегающей территории  
МБОУ - Большенырсинская средняя общеобразовательная школа



Утверждена  
постановлением  
Исполнительного комитета  
Тюлячинского муниципального  
района Республики Татарстан  
от «14» 04 2023 № 108

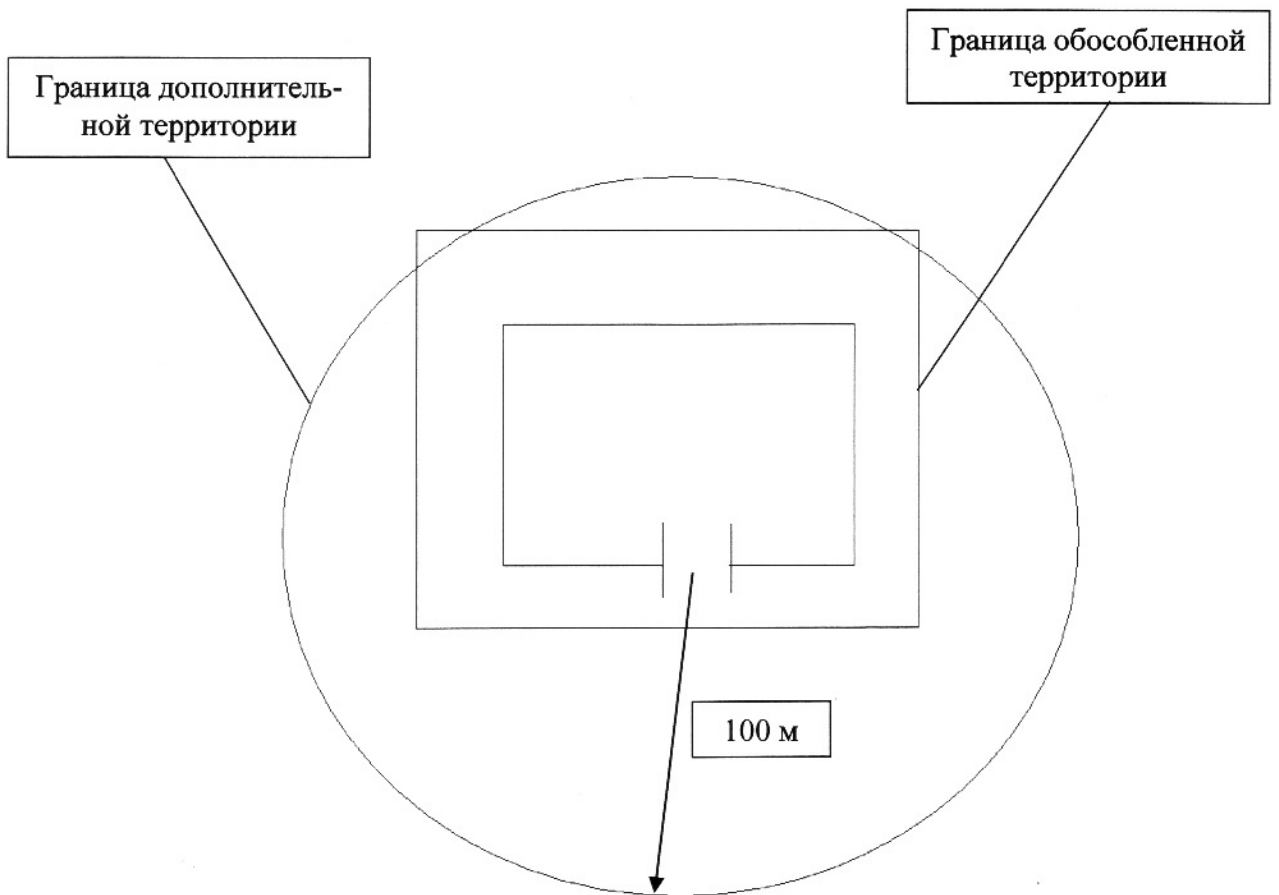
Схема границ прилегающей территории  
МБОУ - Верхнекибязозинская средняя общеобразовательная школа,  
МБДОУ - Верхнекибязозинский детский сад





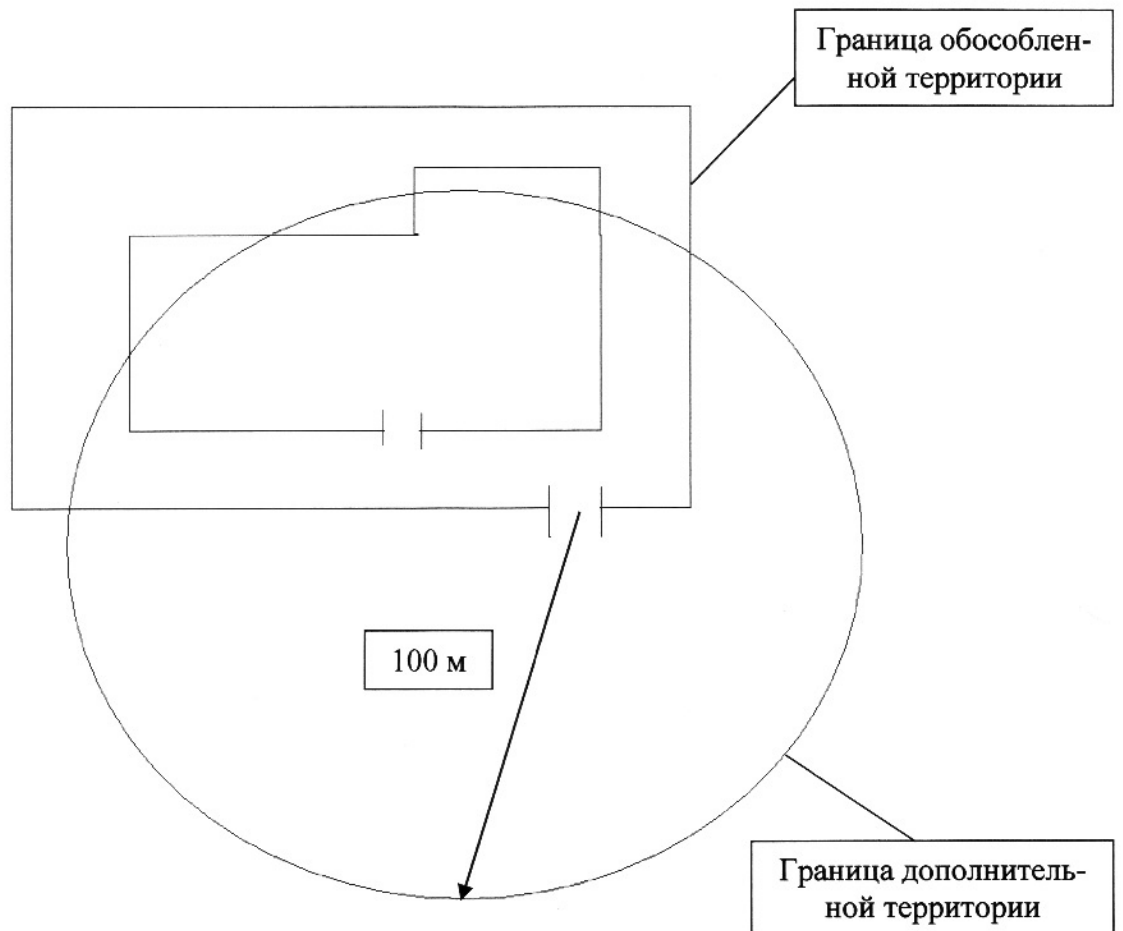
Утверждена  
постановлением  
Исполнительного комитета  
Тюлячинского муниципального  
района Республики Татарстан  
от «14» 07 2023 № 108

Схема границ прилегающей территории  
МБОУ - Саушская средняя общеобразовательная школа



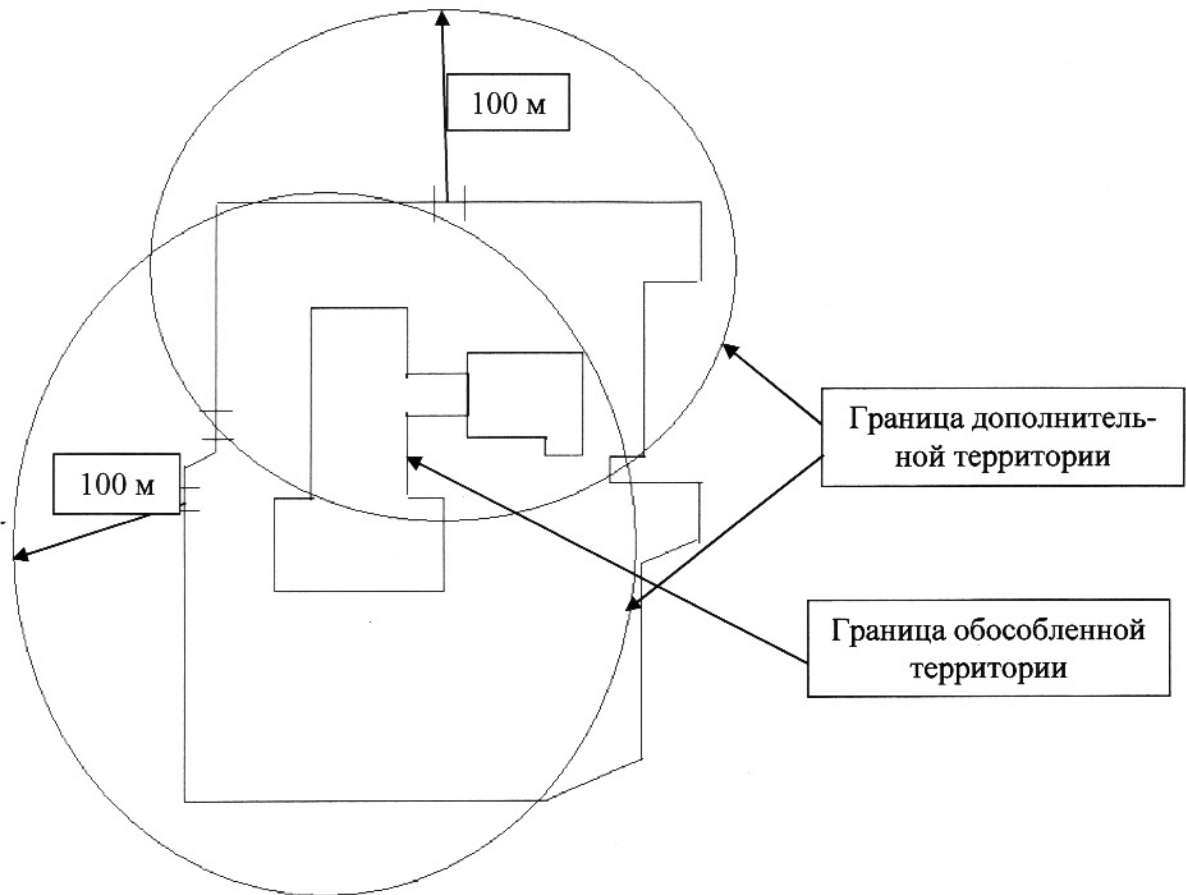
Утверждена  
постановлением  
Исполнительного комитета  
Тюлячинского муниципального  
района Республики Татарстан  
от «14» 04 2023 № 108

Схема границ прилегающей территории  
МБОУ - Старозюринская средняя общеобразовательная школа



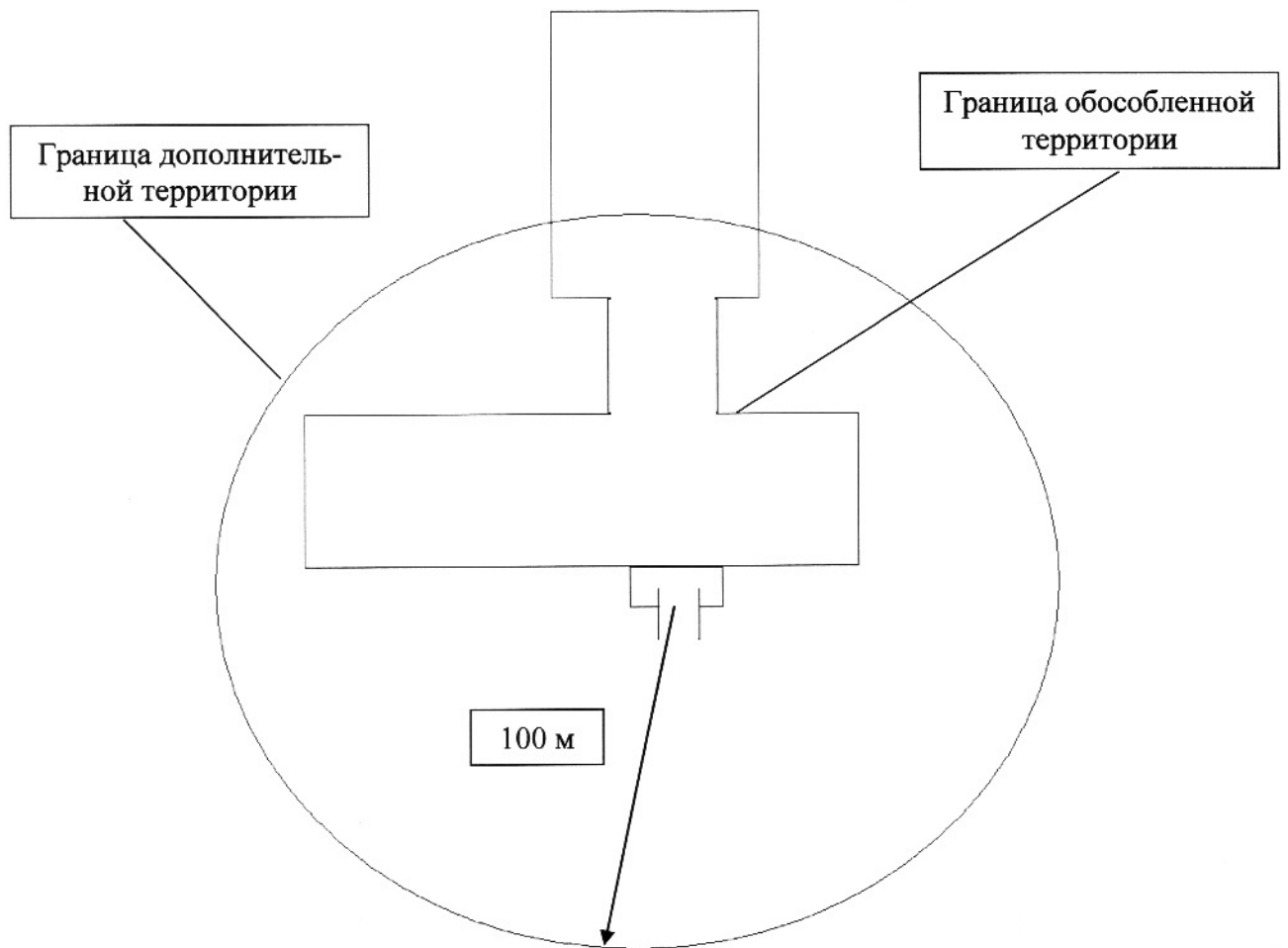
Утверждена  
постановлением  
Исполнительного комитета  
Тюлячинского муниципального  
района Республики Татарстан  
от «14» 07 2023 № 108

Схема границ прилегающей территории  
МБОУ - Тюлячинская средняя общеобразовательная школа



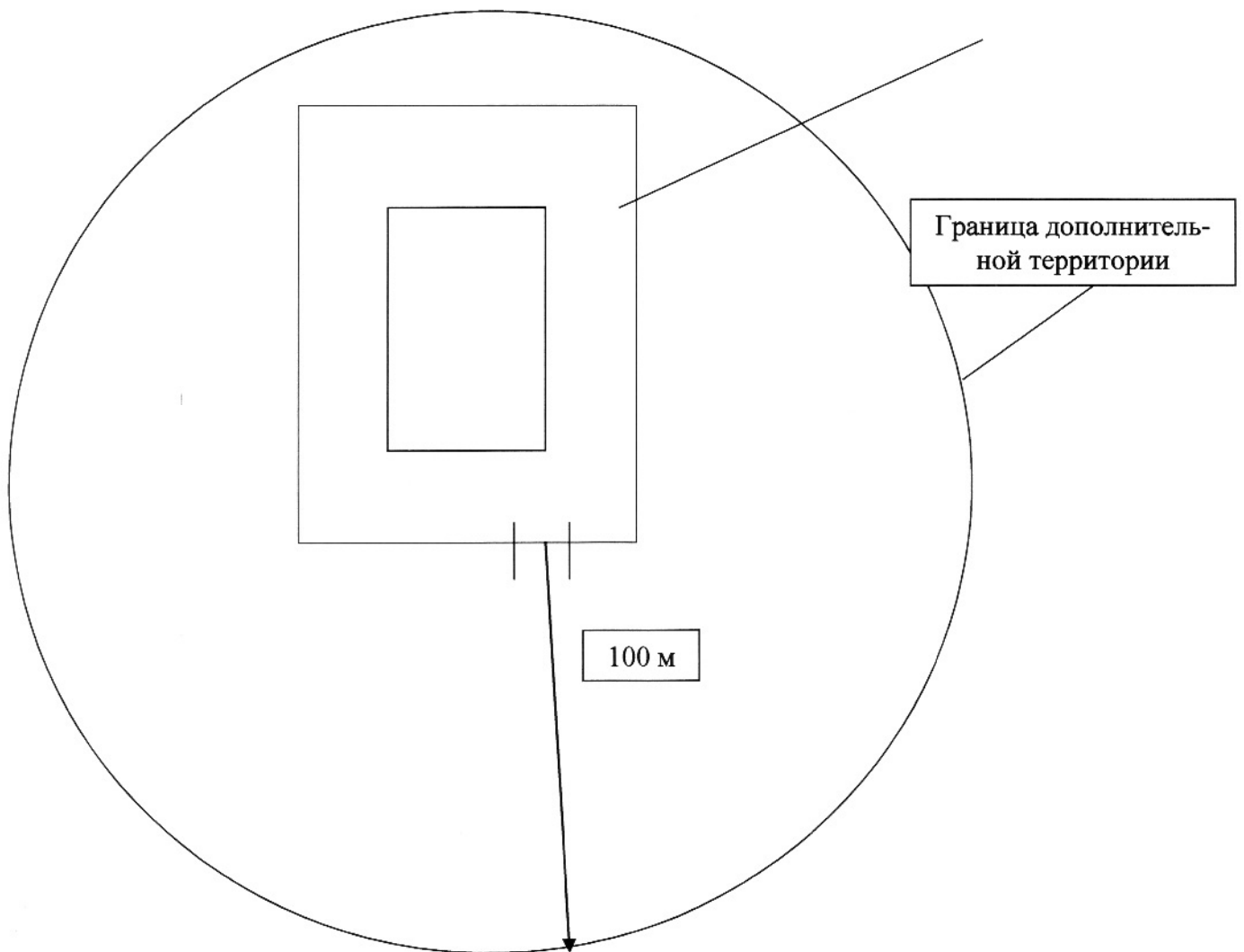
Утверждена  
постановлением  
Исполнительного комитета  
Тюлячинского муниципального  
района Республики Татарстан  
от «14» 04 2023 № 108

Схема границ прилегающей территории  
МБОУ - Узьякская средняя общеобразовательная школа



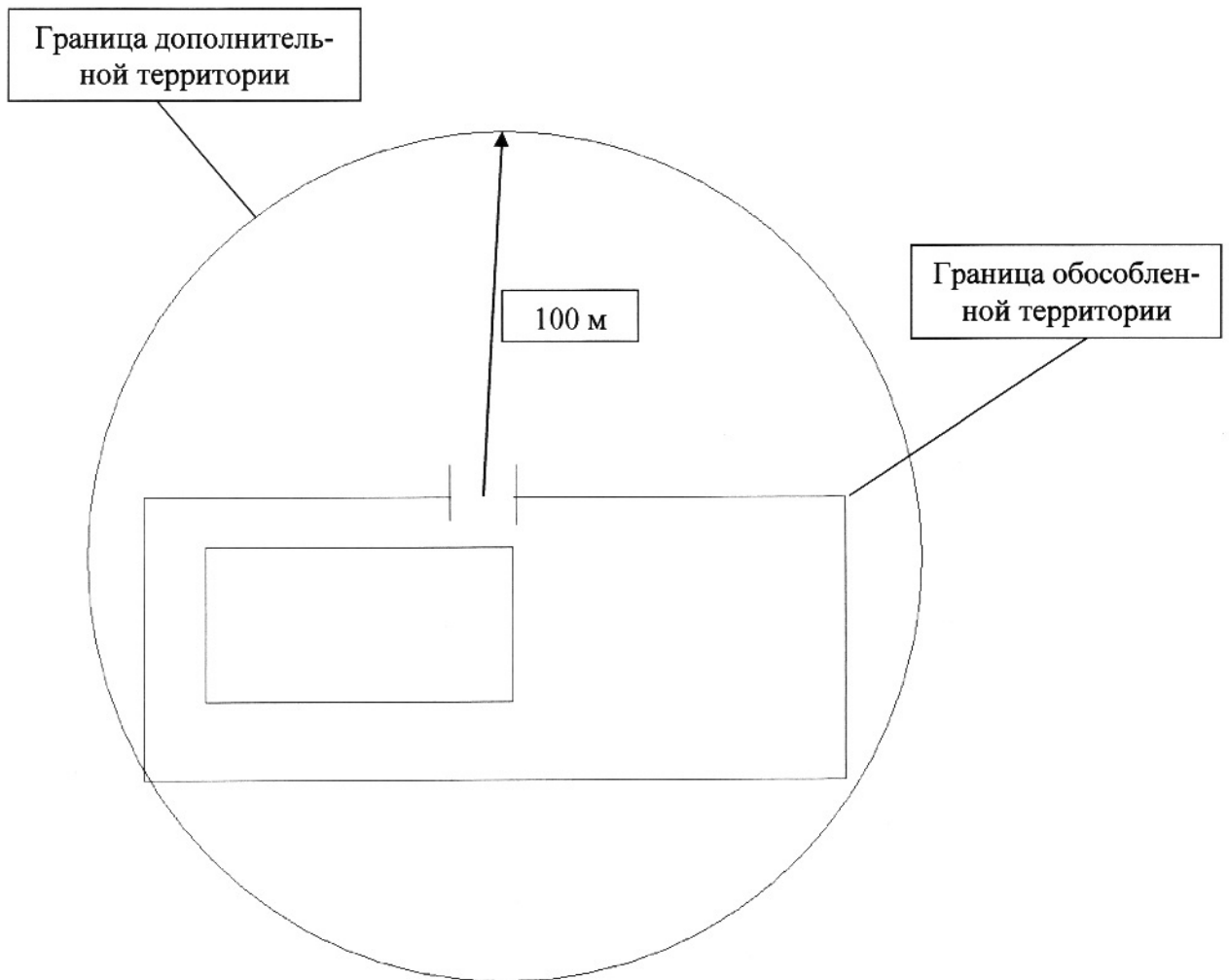
Утверждена  
постановлением  
Исполнительного комитета  
Тюлячинского муниципального  
района Республики Татарстан  
от «14» 07 2023 № 108

Схема границ прилегающей территории  
МБОУ - Шадкинская средняя общеобразовательная школа



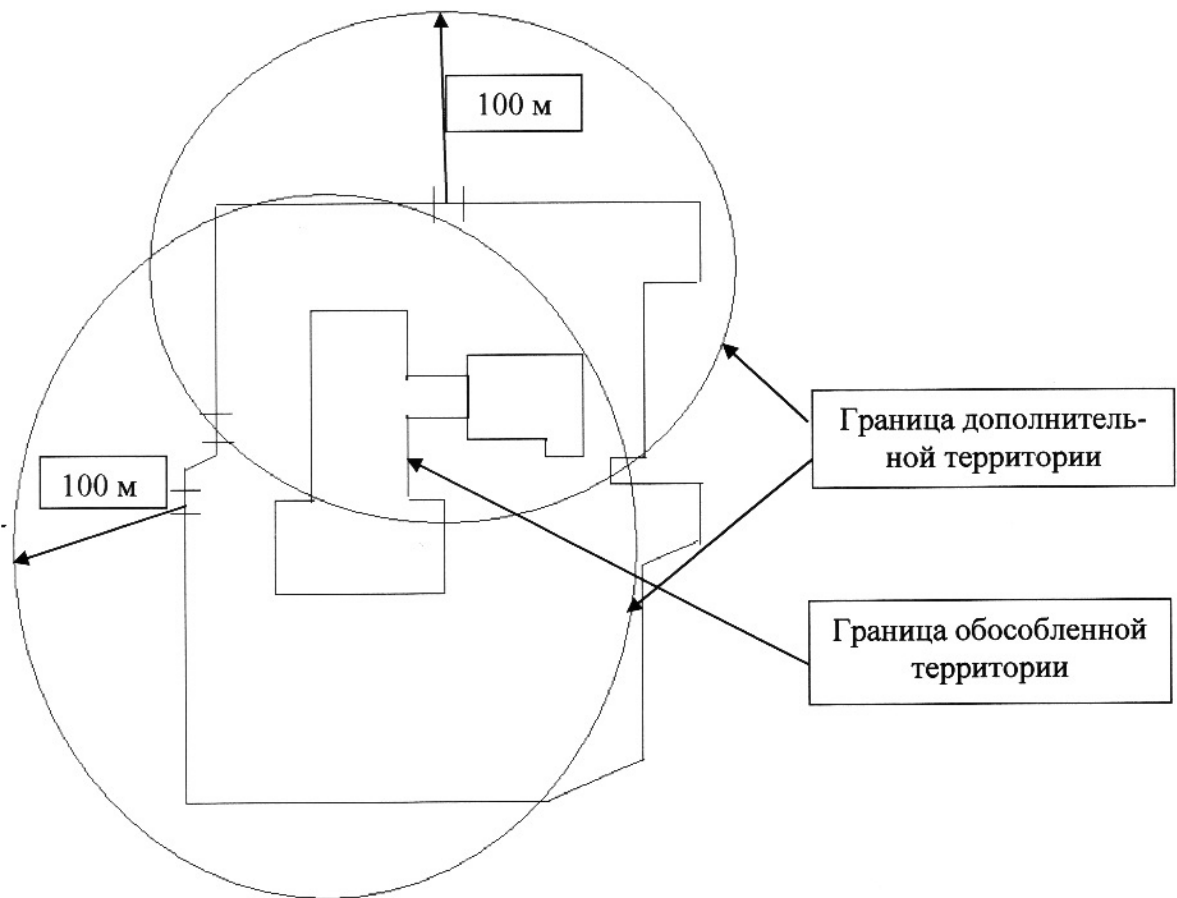
Утверждена  
постановлением  
Исполнительного комитета  
Тюлячинского муниципального  
района Республики Татарстан  
от «14» 04 2023 № 108

Схема границ прилегающей территории  
МБОУ - Бландышская основная общеобразовательная школа



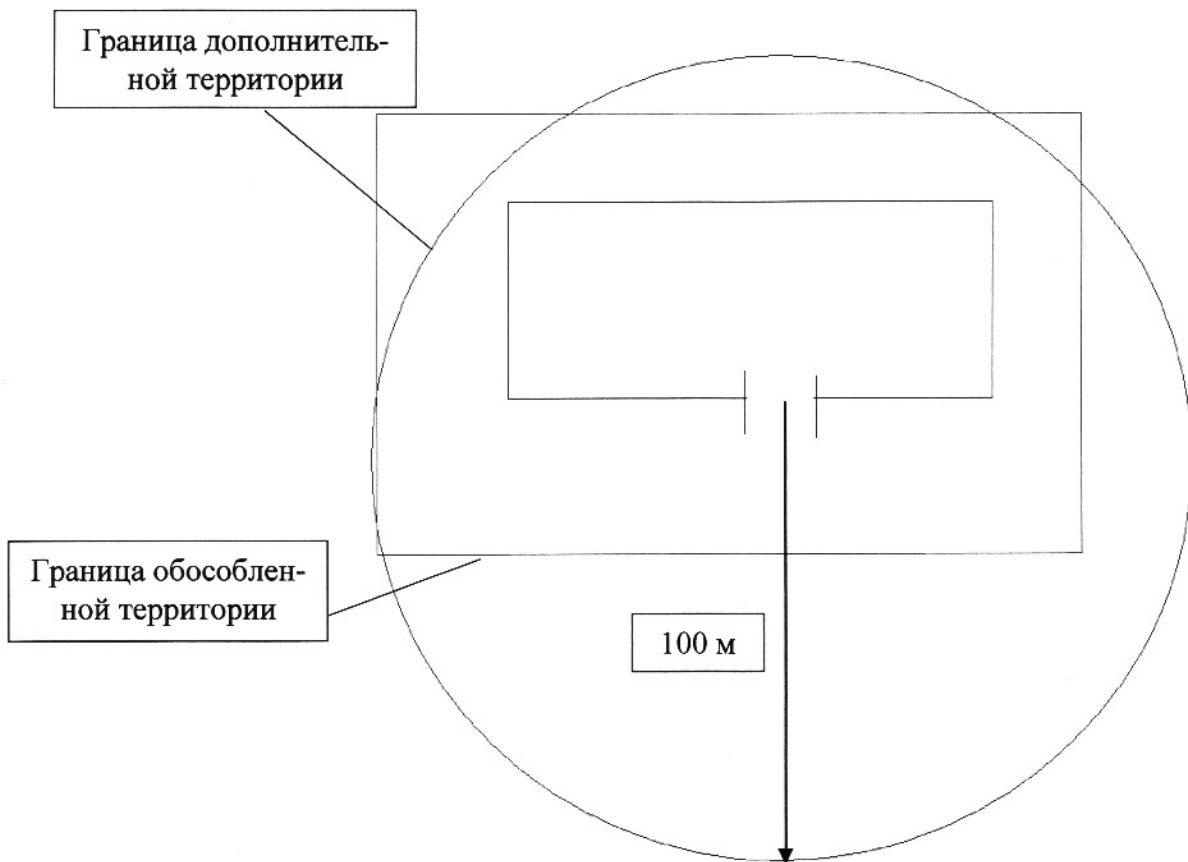
Утверждена  
постановлением  
Исполнительного комитета  
Тюлячинского муниципального  
района Республики Татарстан  
от «14» 04 2023 № 108

Схема границ прилегающей территории  
филиала МБОУ - Большемешинская средняя общеобразовательная школа  
«Абдинская основная общеобразовательная школа»



Утверждена  
постановлением  
Исполнительного комитета  
Тюлячинского муниципального  
района Республики Татарстан  
от «14» 04 2023 № 108

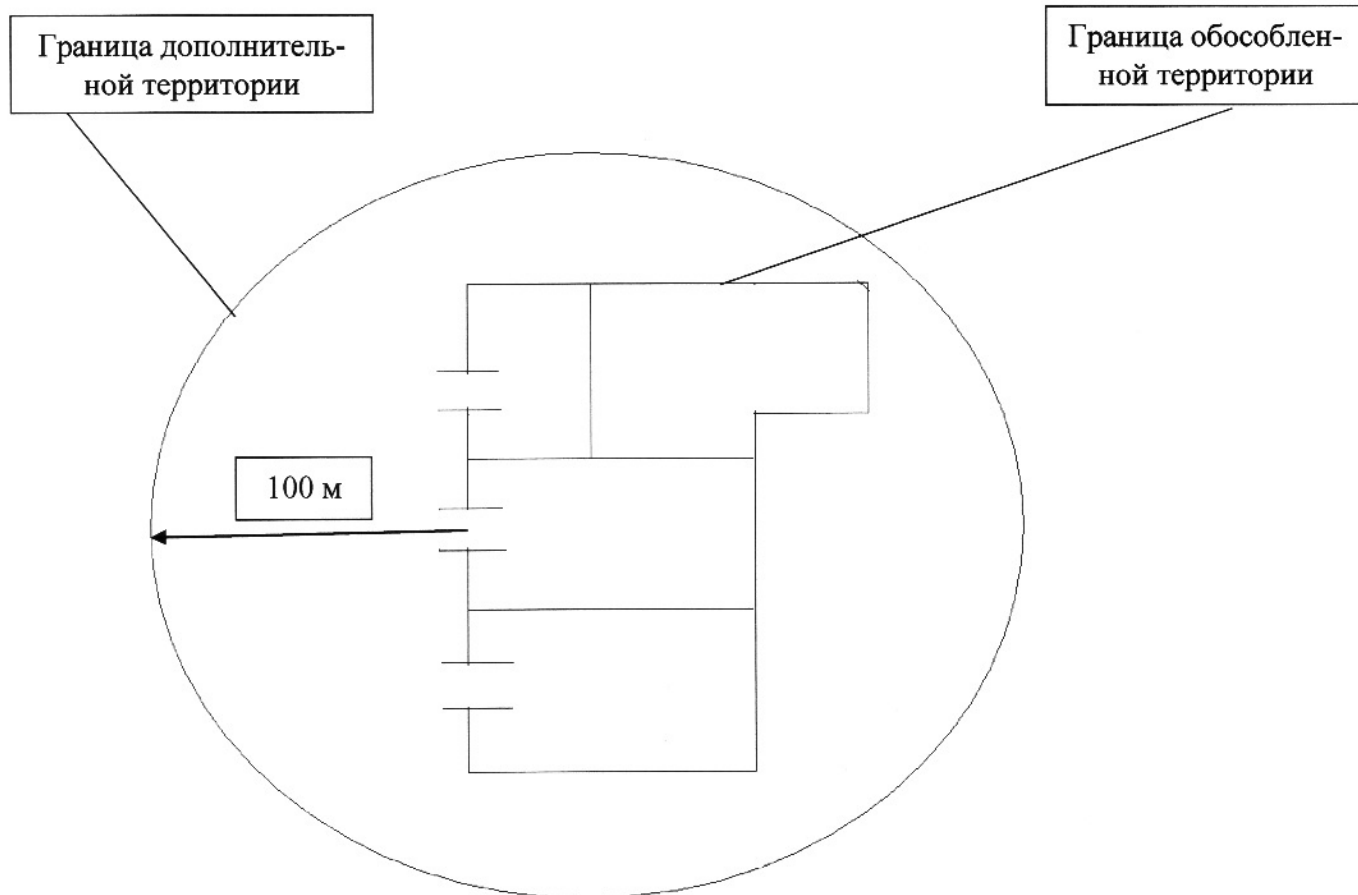
Схема границ прилегающей территории  
филиала МБОУ - Аланская средняя общеобразовательная школа  
«Балыклинская начальная общеобразовательная школа»





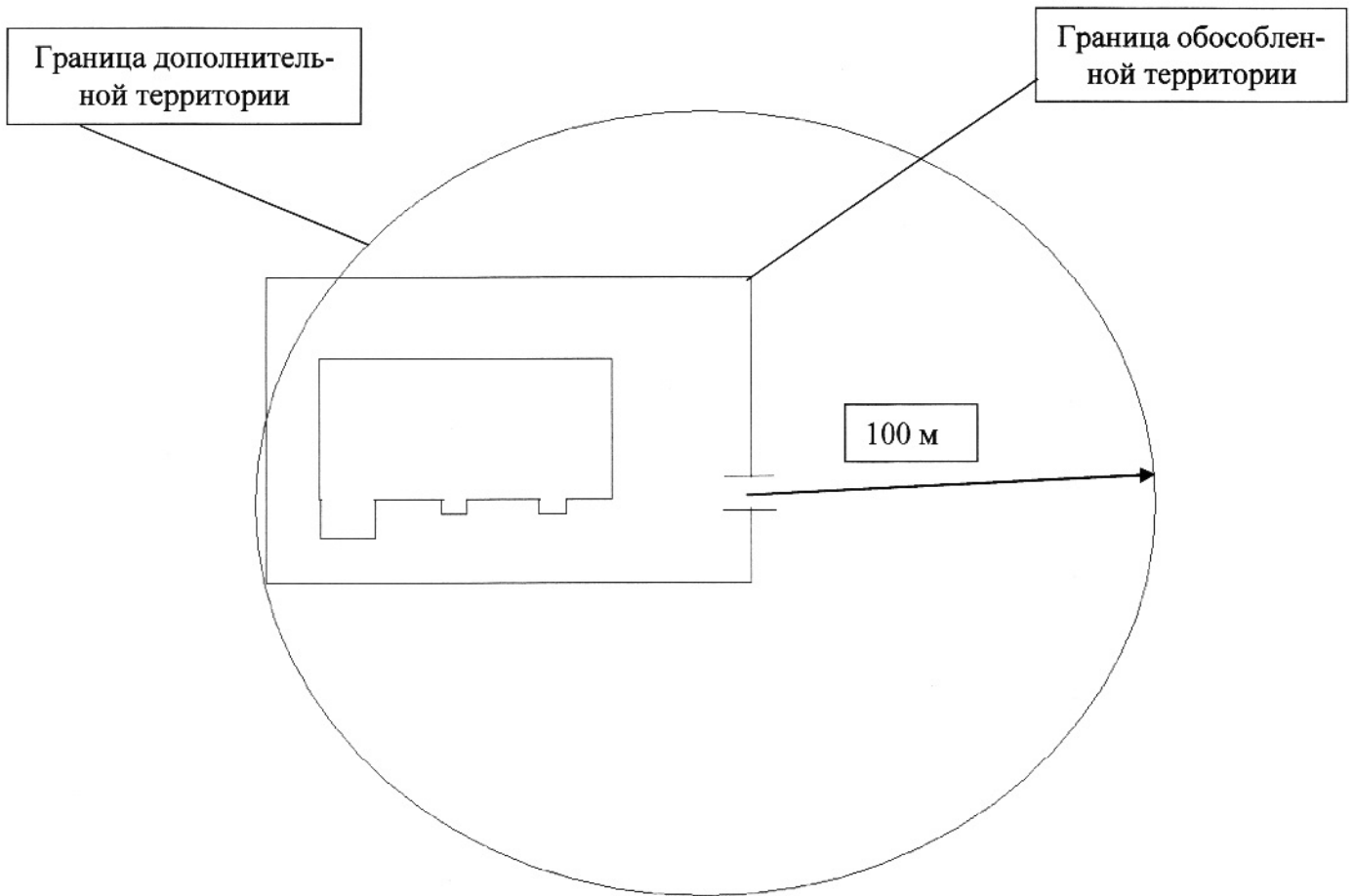
Утверждена  
постановлением  
Исполнительного комитета  
Тюлячинского муниципального  
района Республики Татарстан  
от «\_\_» \_\_\_\_\_ 2023 № \_\_\_\_

Схема границ прилегающей территории  
филиала МБОУ - Большенырсинская средняя общеобразовательная школа  
«Айдаровская начальная общеобразовательная школа», Айдаровский ФАП,  
МБДОУ - Айдаровский детский сад



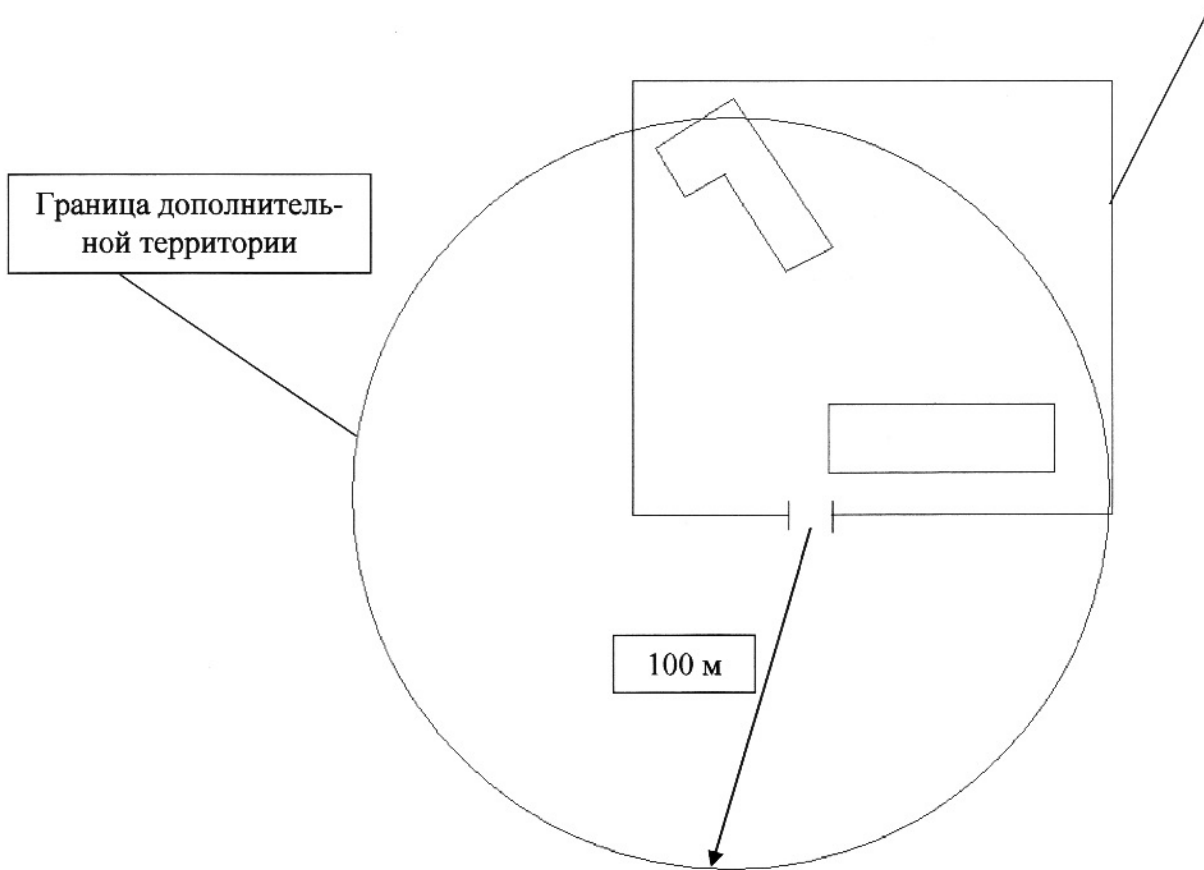
Утверждена  
постановлением  
Исполнительного комитета  
Тюлячинского муниципального  
района Республики Татарстан  
от «14» 07 2023 № 108

Схема границ прилегающей территории  
филиала МБОУ- Большеметескинская средняя общеобразовательная школа имени  
Фатиха Хусни «Начальная общеобразовательная школа п. Лесной»



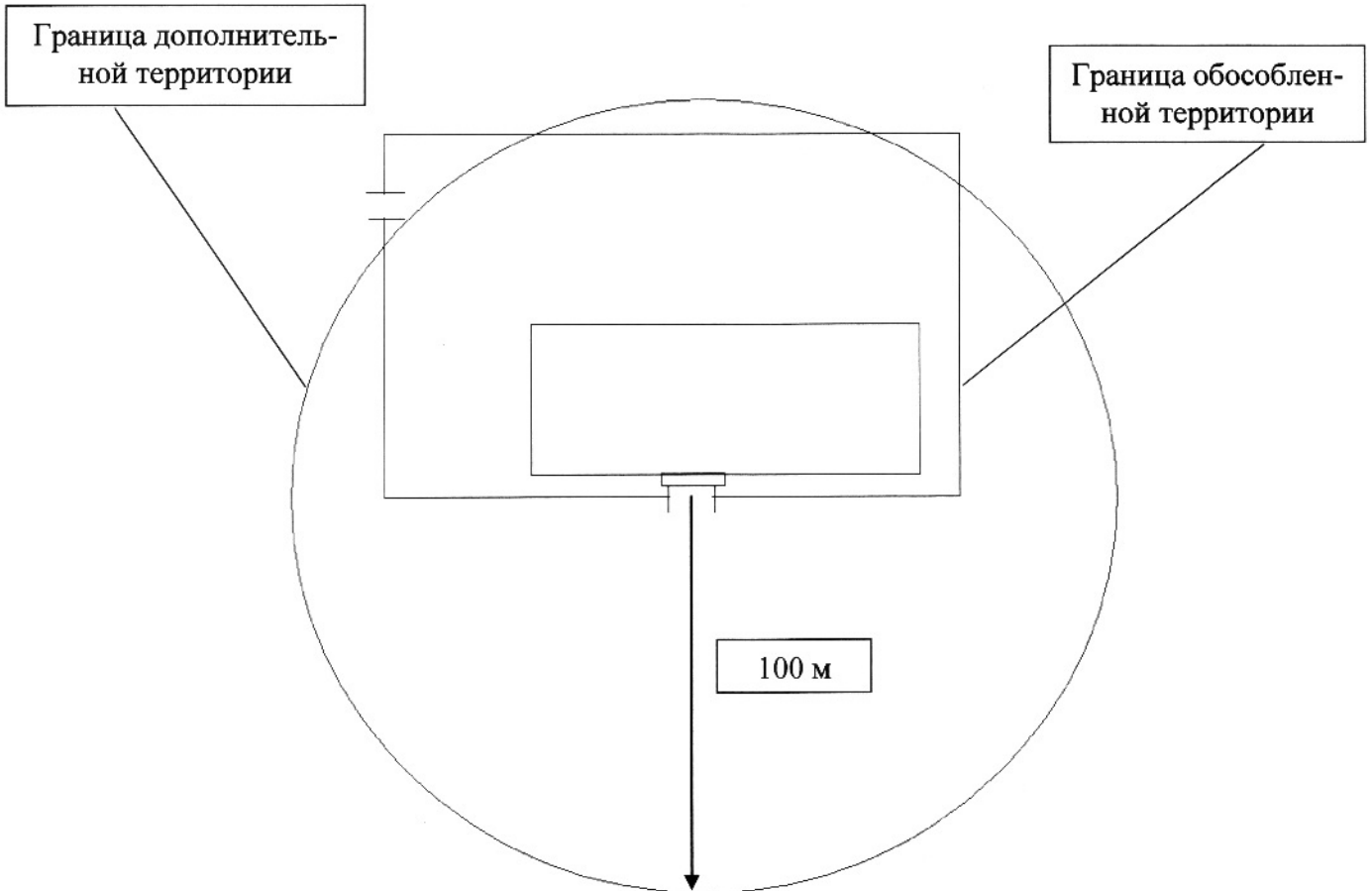
Утверждена  
постановлением  
Исполнительного комитета  
Тюлячинского муниципального  
района Республики Татарстан  
от «14» 04 2023 № 108

Схема границ прилегающей территории  
филиала МБОУ - Верхнекибязозинская средняя общеобразовательная школа  
«Максабашская начальная общеобразовательная школа»



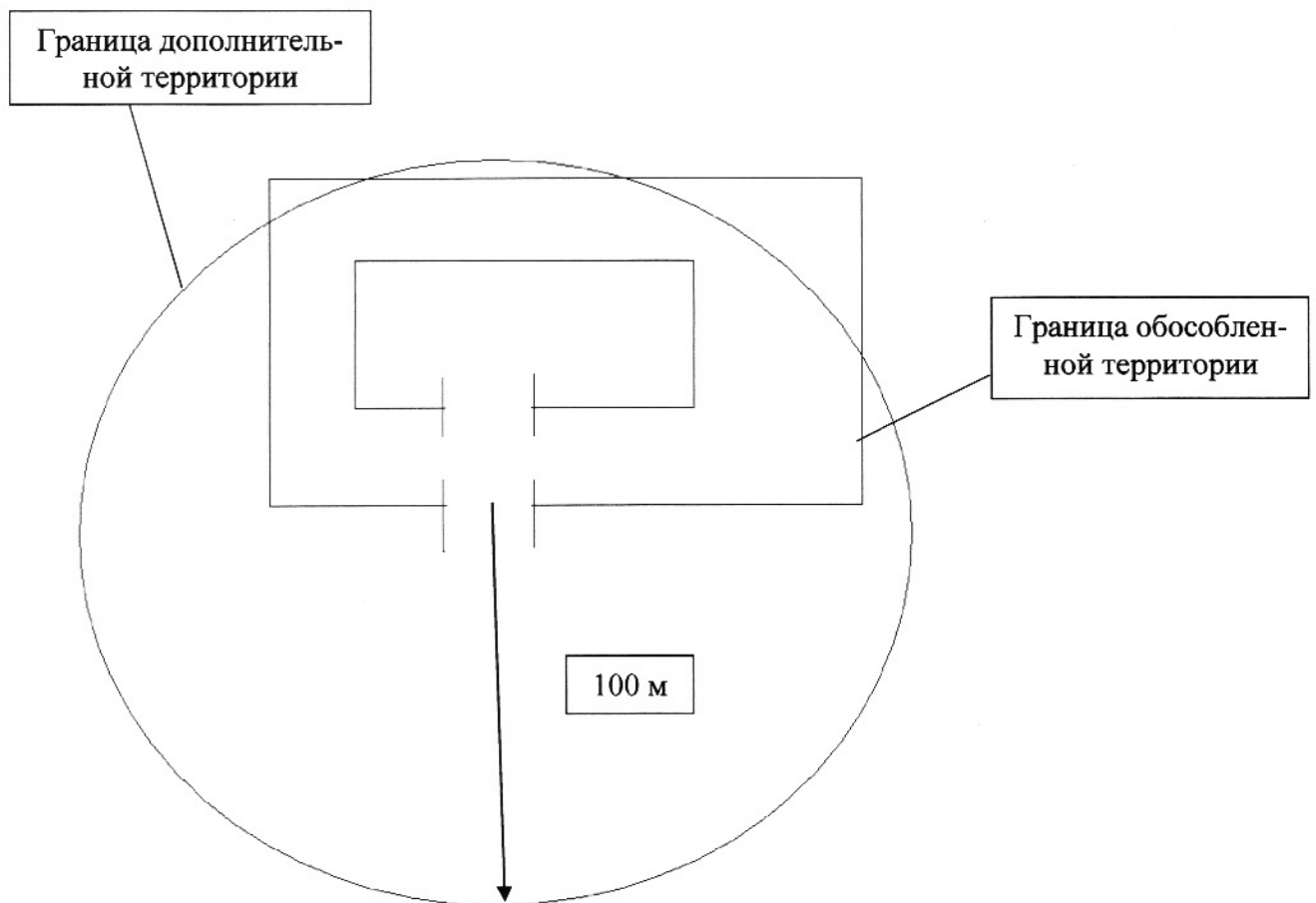
Утверждена  
постановлением  
Исполнительного комитета  
Тюлячинского муниципального  
района Республики Татарстан  
от «14» 07 2023 № 108

Схема границ прилегающей территории  
филиала МБОУ - Верхнекибязозинская средняя общеобразовательная школа  
«Большекибязозинская начальная общеобразовательная школа  
имени М.Мустафина»



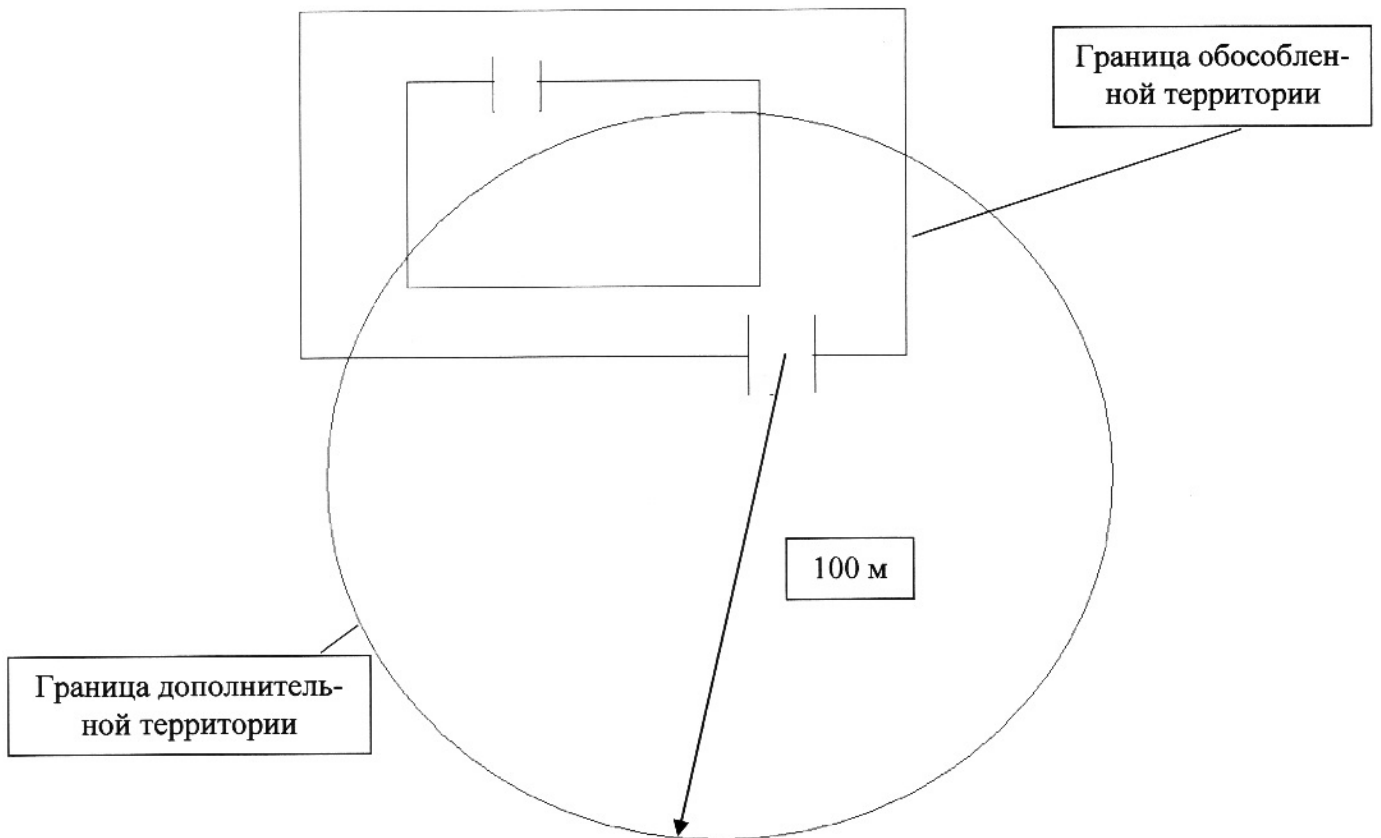
Утверждена  
постановлением  
Исполнительного комитета  
Тюлячинского муниципального  
района Республики Татарстан  
от «14» 07 2023 № 108

Схема границ прилегающей территории  
филиала МБОУ - Старозюринская средняя общеобразовательная школа  
«Большетюлязинская начальная общеобразовательная школа»



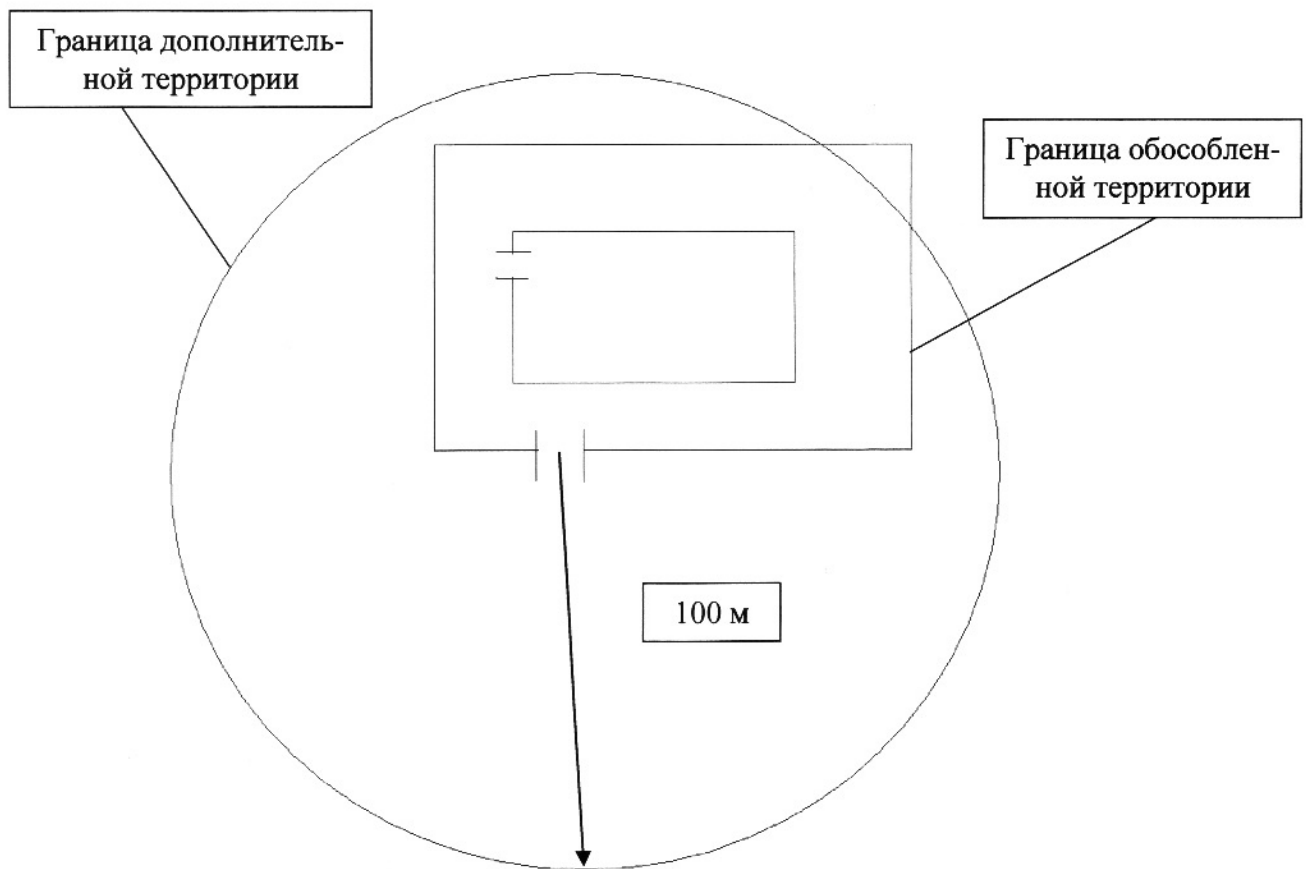
Утверждена  
постановлением  
Исполнительного комитета  
Тюлячинского муниципального  
района Республики Татарстан  
от «14» 04 2023 № 108

Схема границ прилегающей территории  
филиала МБОУ - Старозюринская средняя общеобразовательная школа  
«Караширминская начальная общеобразовательная школа»



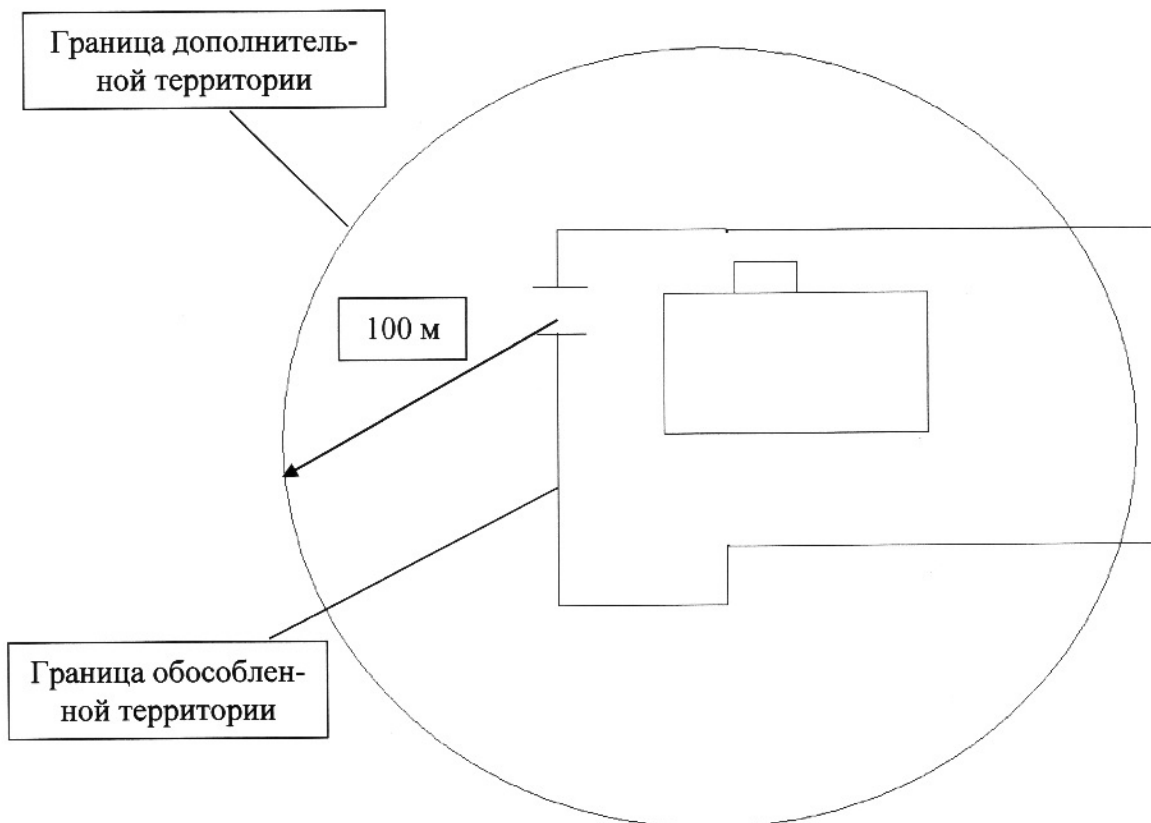
Утверждена  
постановлением  
Исполнительного комитета  
Тюлячинского муниципального  
района Республики Татарстан  
от «14» 04 2023 № 108

Схема границ прилегающей территории  
филиала МБОУ - Старозюринская средняя общеобразовательная школа  
«Урумширминская начальная общеобразовательная школа»



Утверждена  
постановлением  
Исполнительного комитета  
Тюлячинского муниципального  
района Республики Татарстан  
от «14» 07 2023 № 108

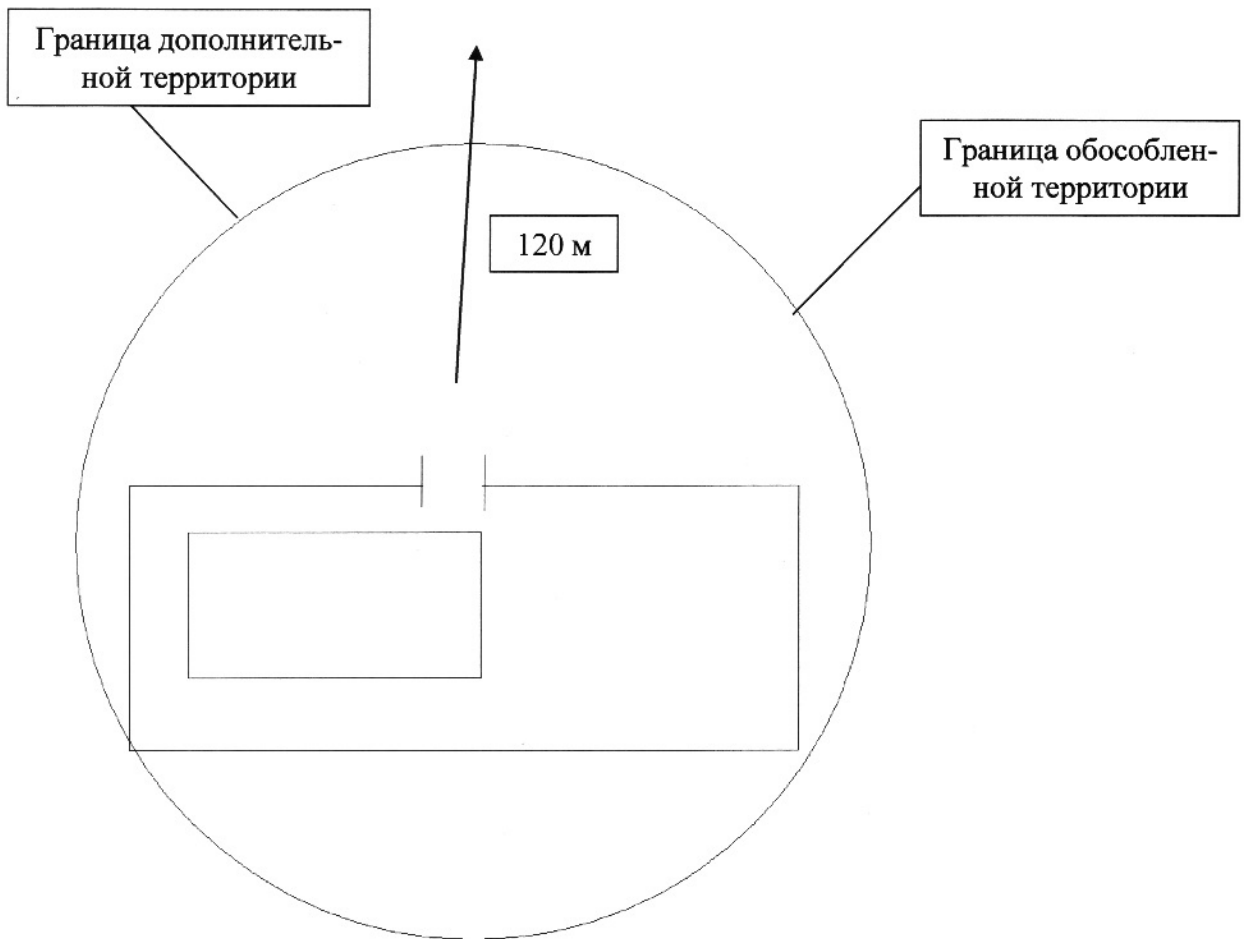
Схема границ прилегающей территории  
МБДОУ - Аланский детский сад





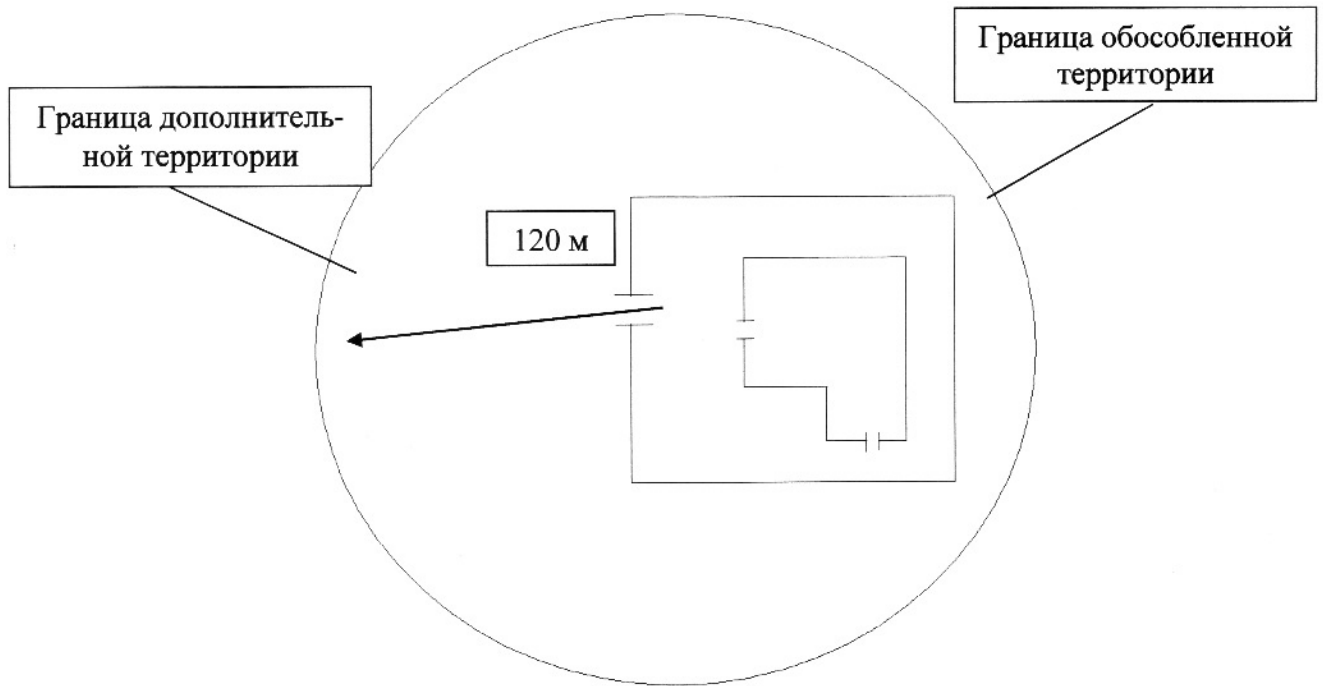
Утверждена  
постановлением  
Исполнительного комитета  
Тюлячинского муниципального  
района Республики Татарстан  
от «14» 07 2023 № 108

Схема границ прилегающей территории  
МБДОУ - Баландышский детский сад



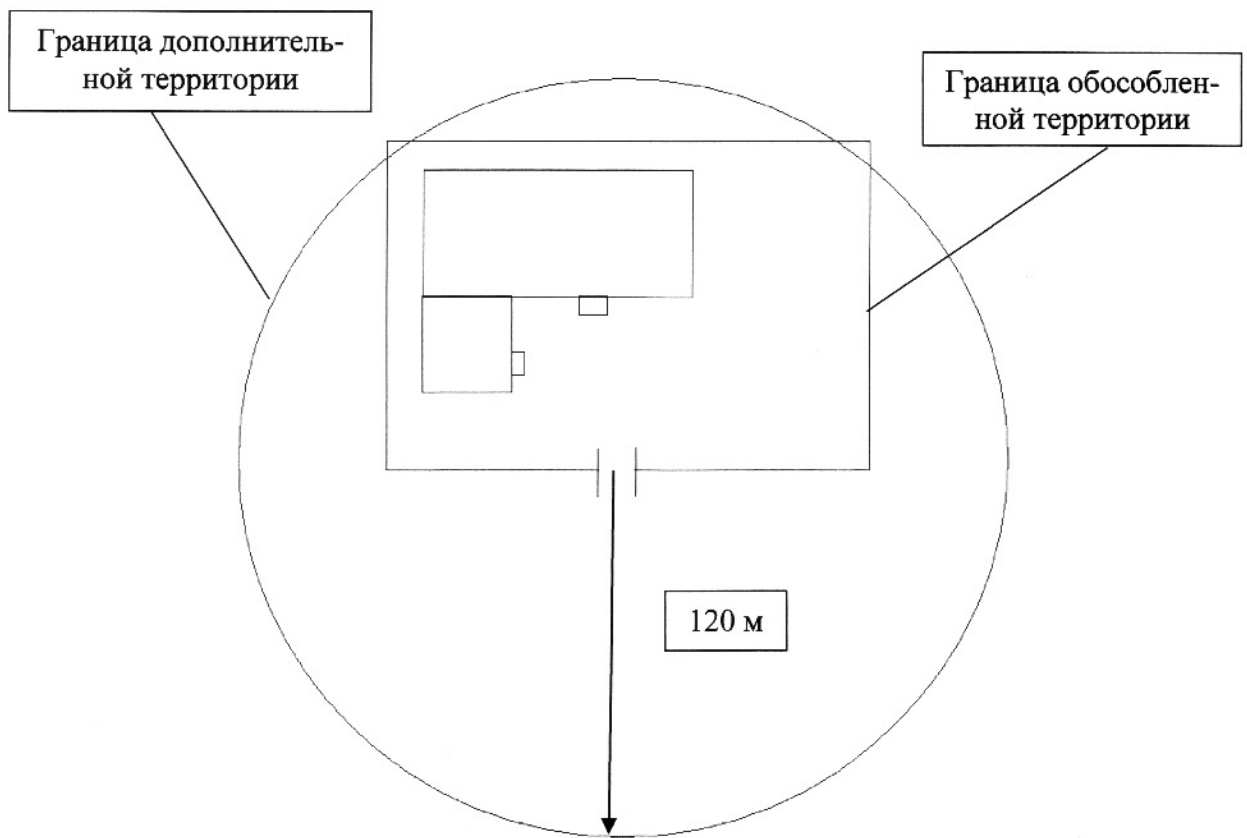
Утверждена  
постановлением  
Исполнительного комитета  
Тюлячинского муниципального  
района Республики Татарстан  
от «14» 07 2023 № 108

Схема границ прилегающей территории  
МБДОУ - Большекибязозинский детский сад



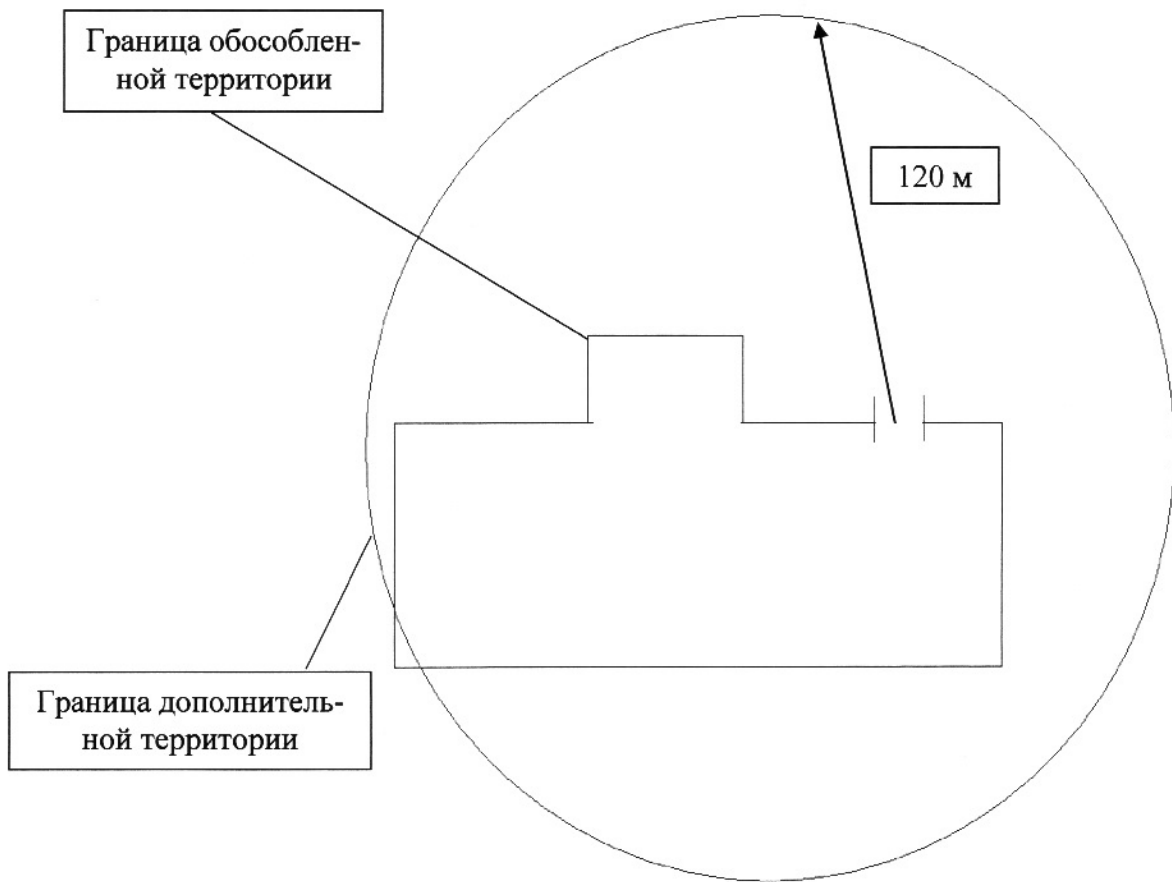
Утверждена  
постановлением  
Исполнительного комитета  
Тюлячинского муниципального  
района Республики Татарстан  
от «14» 04 2023 № 108

Схема границ прилегающей территории  
МБДОУ - Большеметескинский детский сад



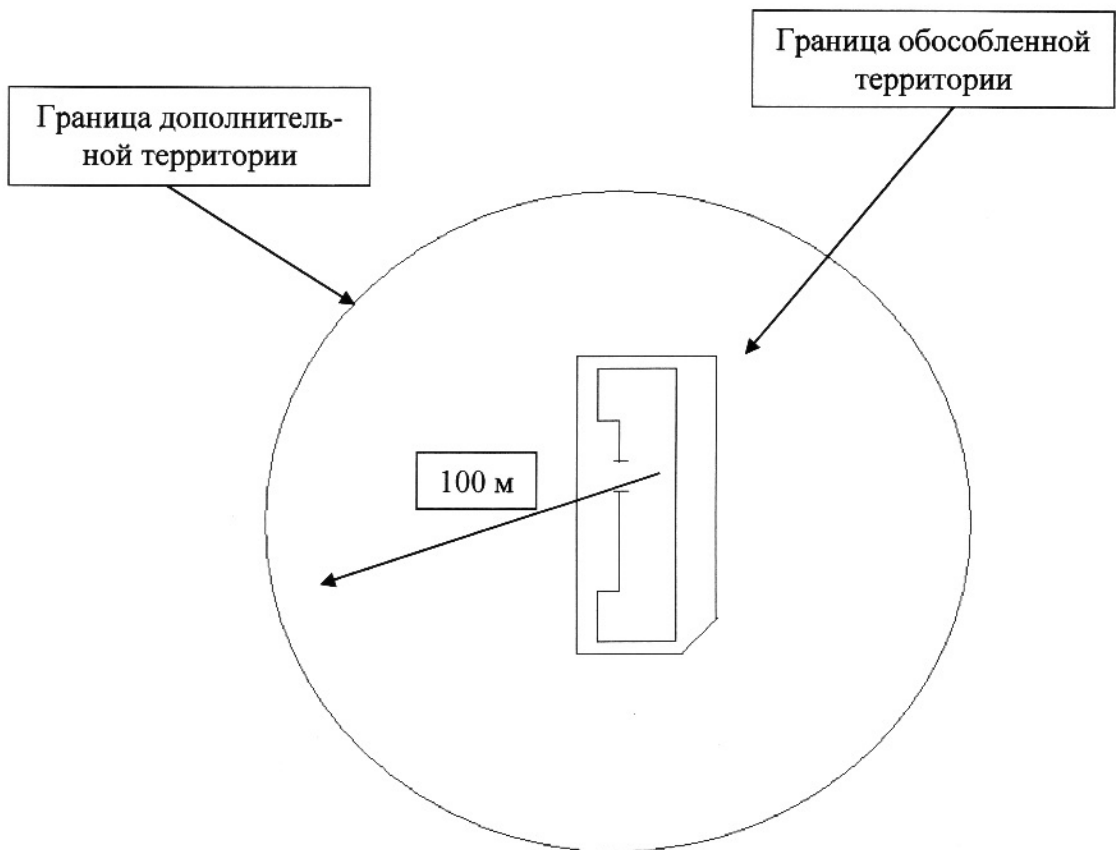
Утверждена  
постановлением  
Исполнительного комитета  
Тюлячинского муниципального  
района Республики Татарстан  
от « 14 » 04 2023 № 108

Схема границ прилегающей территории  
МБДОУ - Большемешинский детский сад



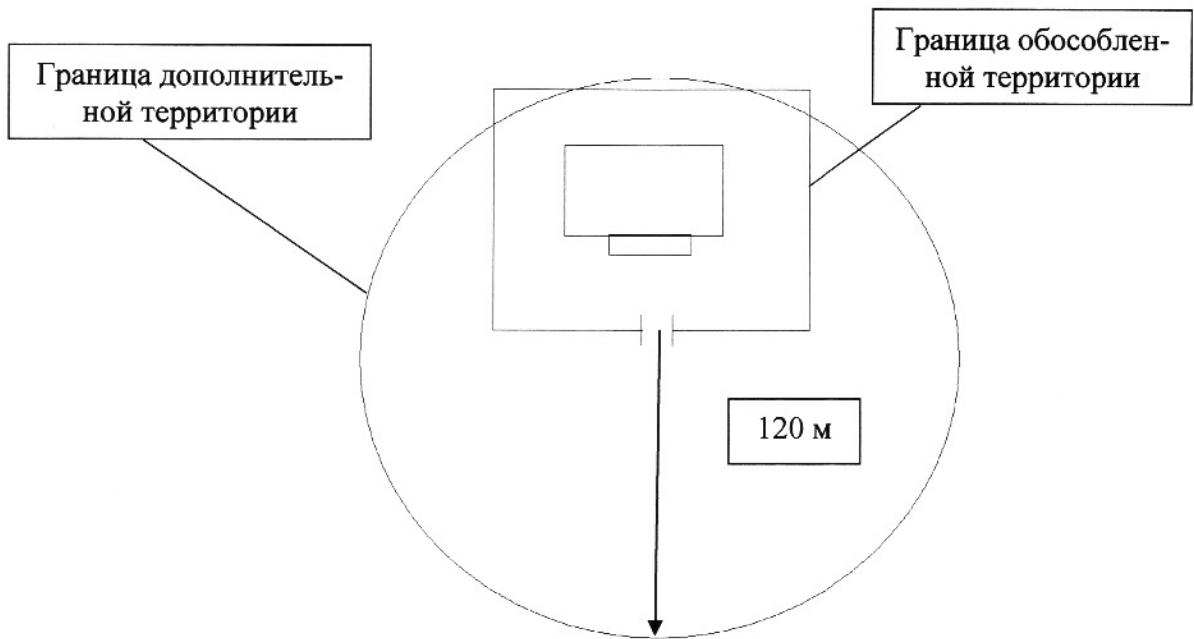
Утверждена  
постановлением  
Исполнительного комитета  
Тюлячинского муниципального  
района Республики Татарстан  
от «14» 07 2023 № 108

Схема границ прилегающей территории  
Большенырсинский ФАП, МДБОУ - Большенырсинский детский сад



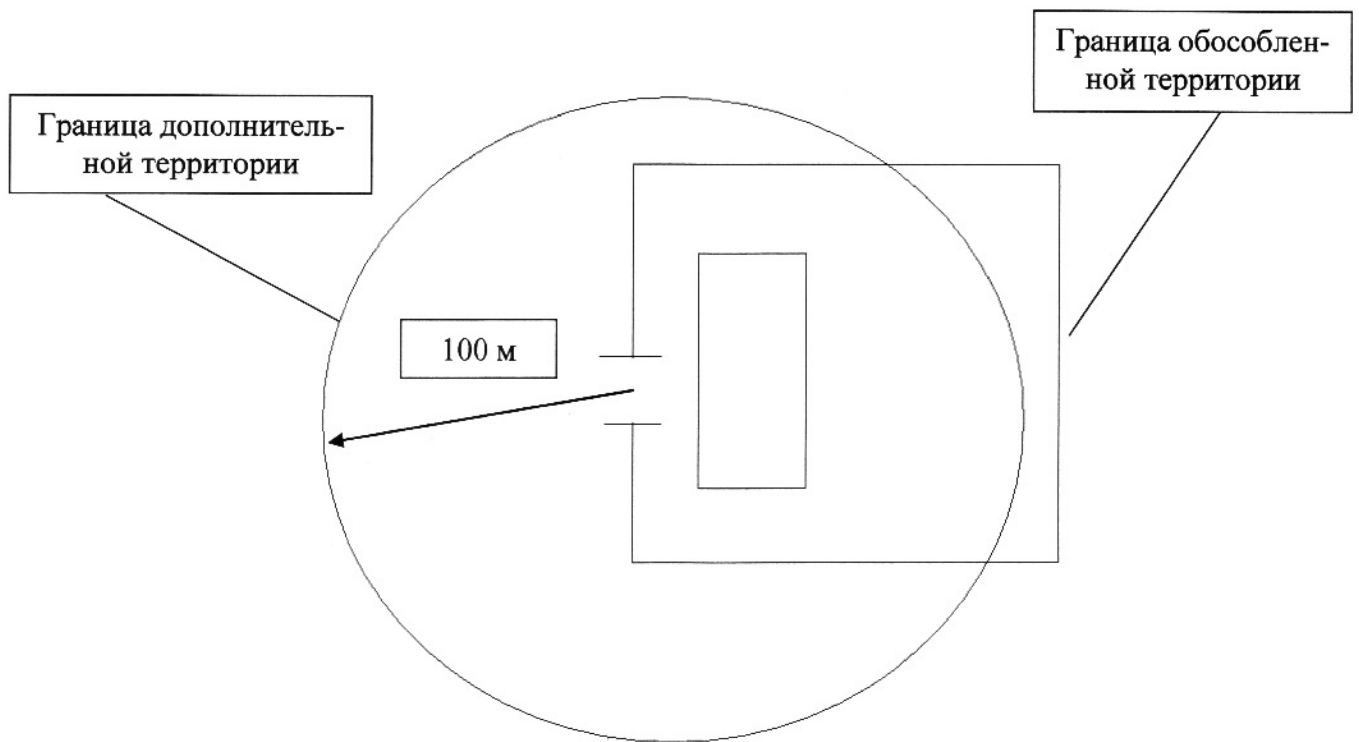
Утверждена  
постановлением  
Исполнительного комитета  
Тюлячинского муниципального  
района Республики Татарстан  
от «14» 04 2023 № 108

Схема границ прилегающей территории  
МБДОУ - Детский сад пос. Лесной



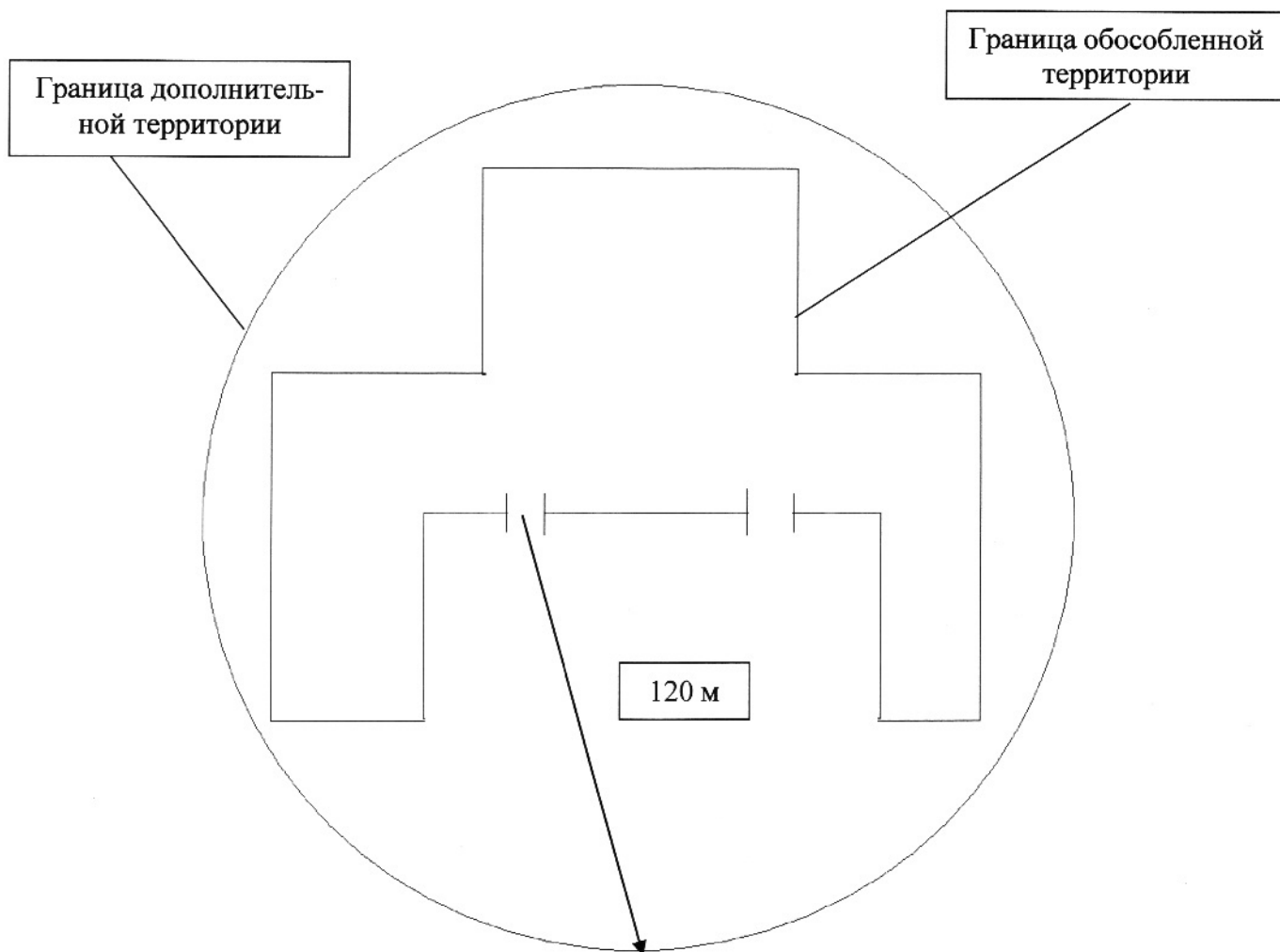
Утверждена  
постановлением  
Исполнительного комитета  
Тюлячинского муниципального  
района Республики Татарстан  
от «14» 04 2023 № 108

Схема границ прилегающей территории  
МБДОУ - Максабашский детский сад, Максабашский ФАП



Утверждена  
постановлением  
Исполнительного комитета  
Тюлячинского муниципального  
района Республики Татарстан  
от «14» 07 2023 № 108

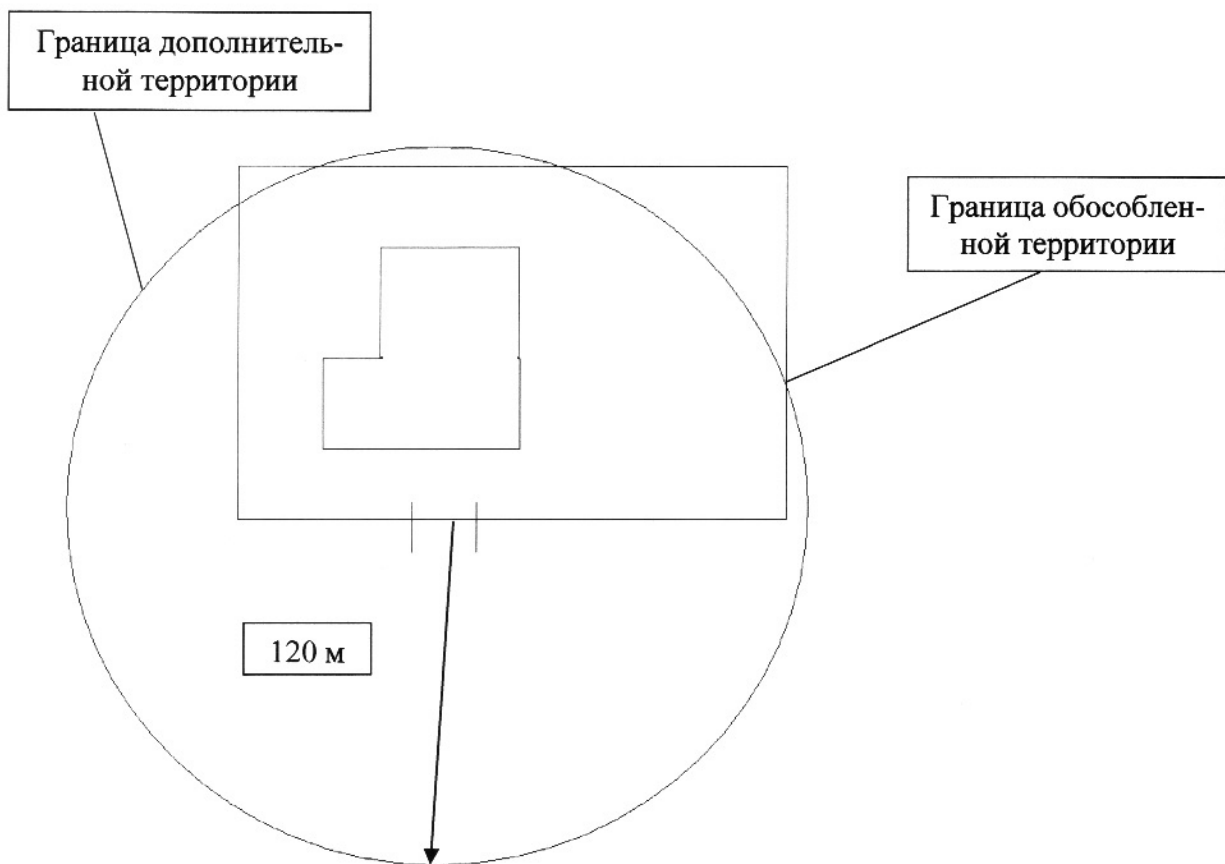
Схема границ прилегающей территории  
МБДОУ - Саушский детский сад





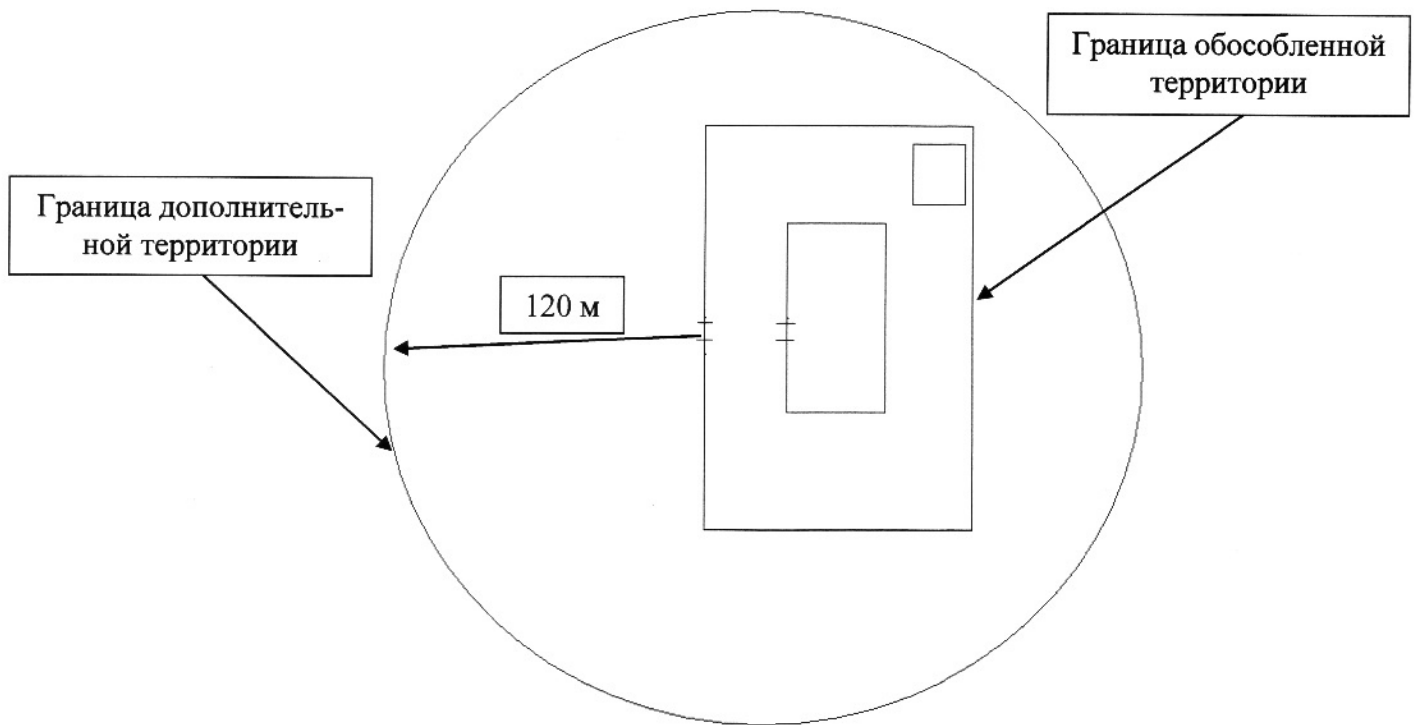
Утверждена  
постановлением  
Исполнительного комитета  
Тюлячинского муниципального  
района Республики Татарстан  
от «14» 07 2023 № 108

Схема границ прилегающей территории  
МБОУ - Старозюринский детский сад, Старозюринский ФАП



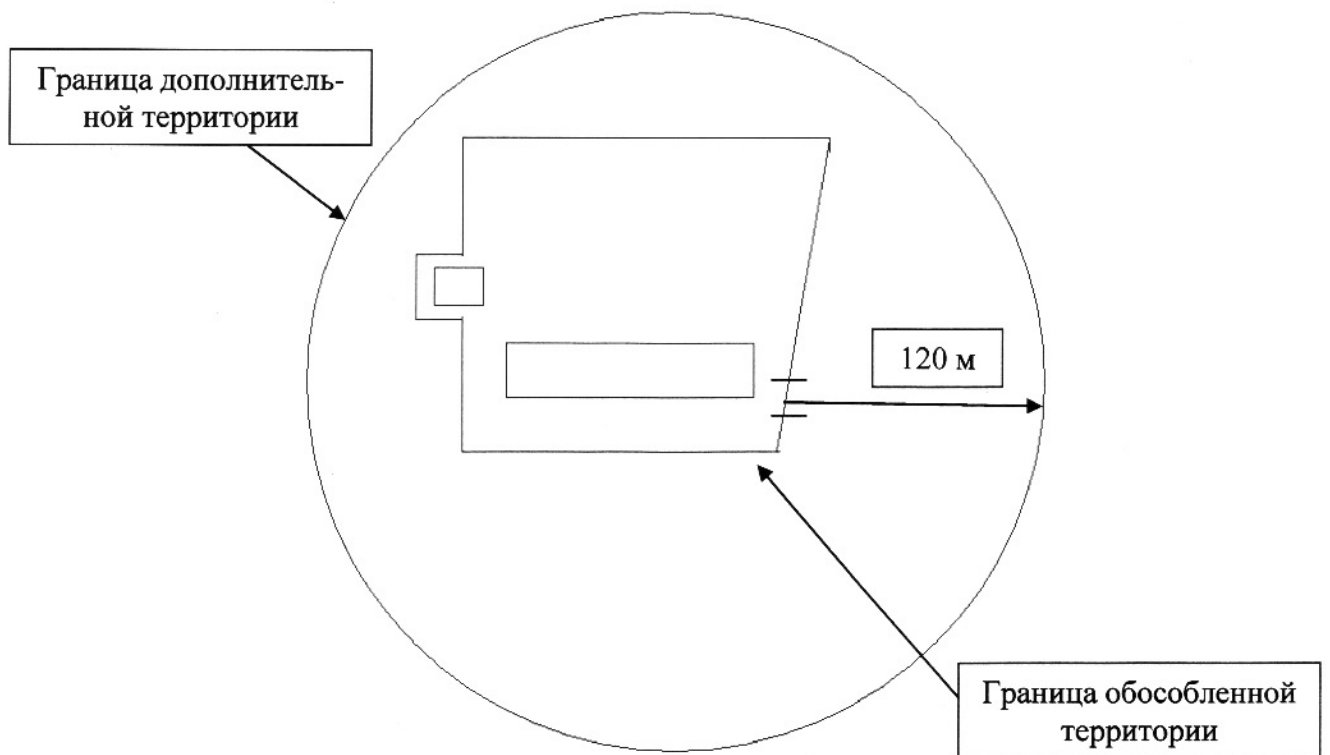
Утверждена  
постановлением  
Исполнительного комитета  
Тюлячинского муниципального  
района Республики Татарстан  
от «14» 07 2023 № 108

Схема границ прилегающей территории  
МБДОУ - Тюлячинский детский сад № 1



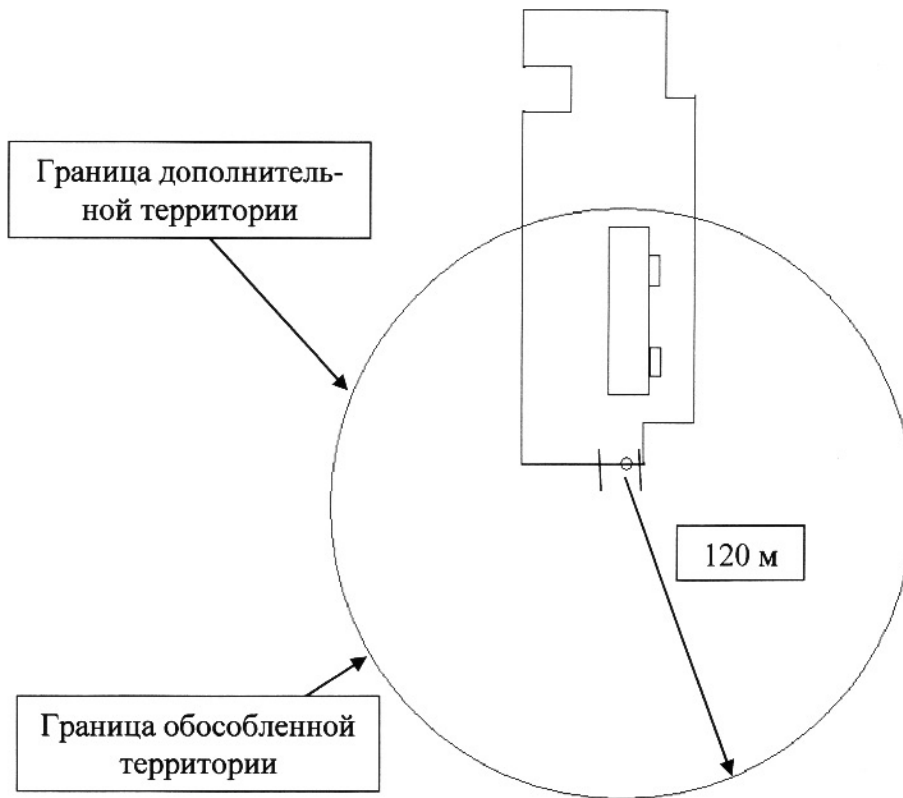
Утверждена  
постановлением  
Исполнительного комитета  
Тюлячинского муниципального  
района Республики Татарстан  
от «14» 04 2023 № 108

Схема границ прилегающей территории  
МБДОУ - Тюлячинский детский сад № 2



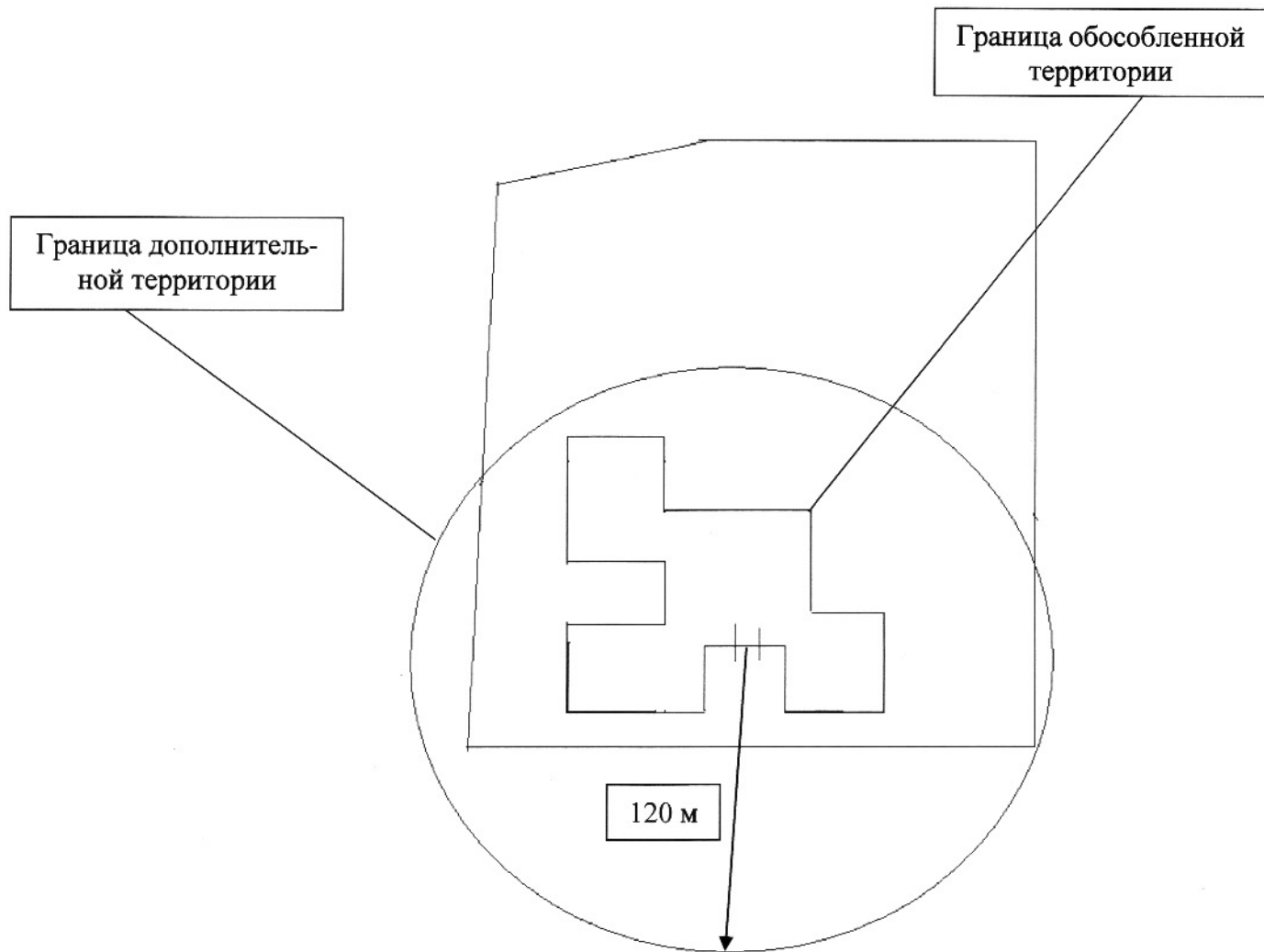
Утверждена  
постановлением  
Исполнительного комитета  
Тюлячинского муниципального  
района Республики Татарстан  
от «14» 07 2023 № 009

Схема границ прилегающей территории  
МБДОУ - Тюлячинский детский сад № 3



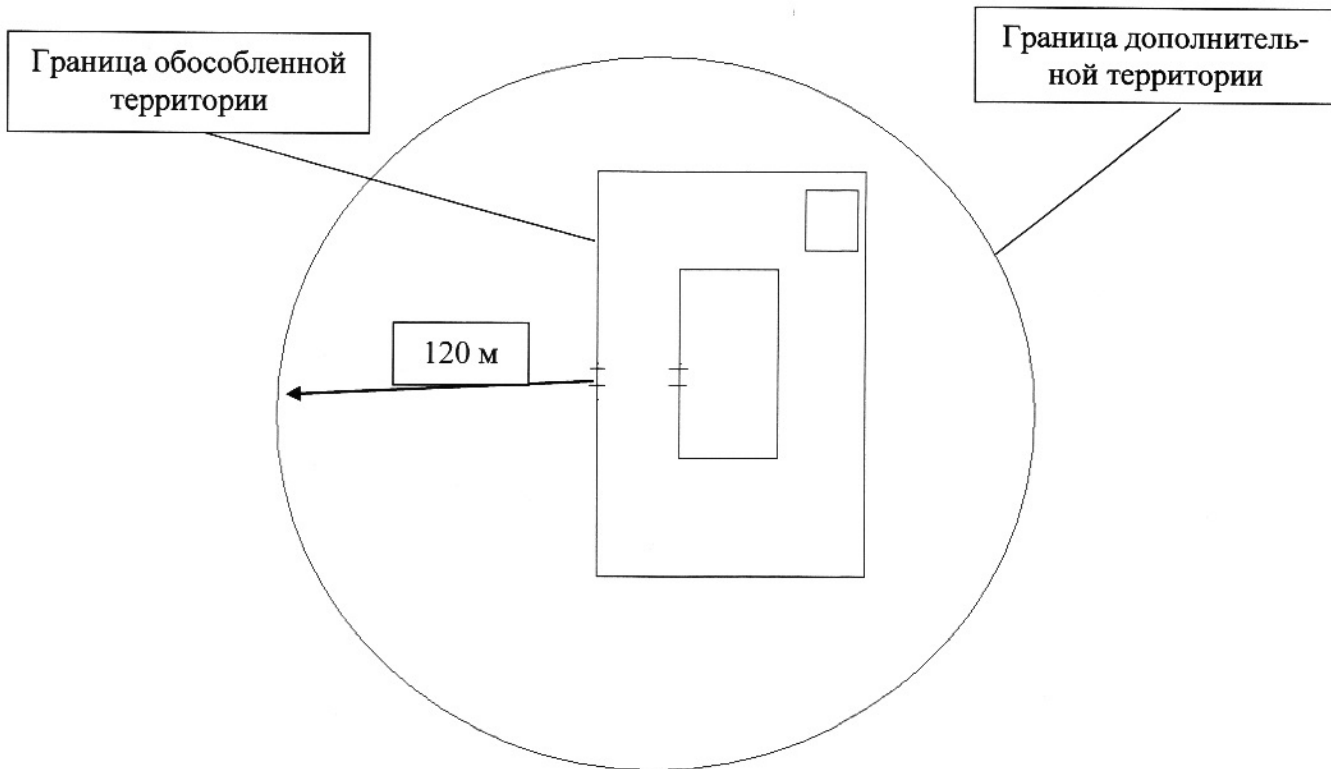
Утверждена  
постановлением  
Исполнительного комитета  
Тюлячинского муниципального  
района Республики Татарстан  
от «14» 04 2023 № 108

Схема границ прилегающей территории  
МБДОУ - Узьякский детский сад



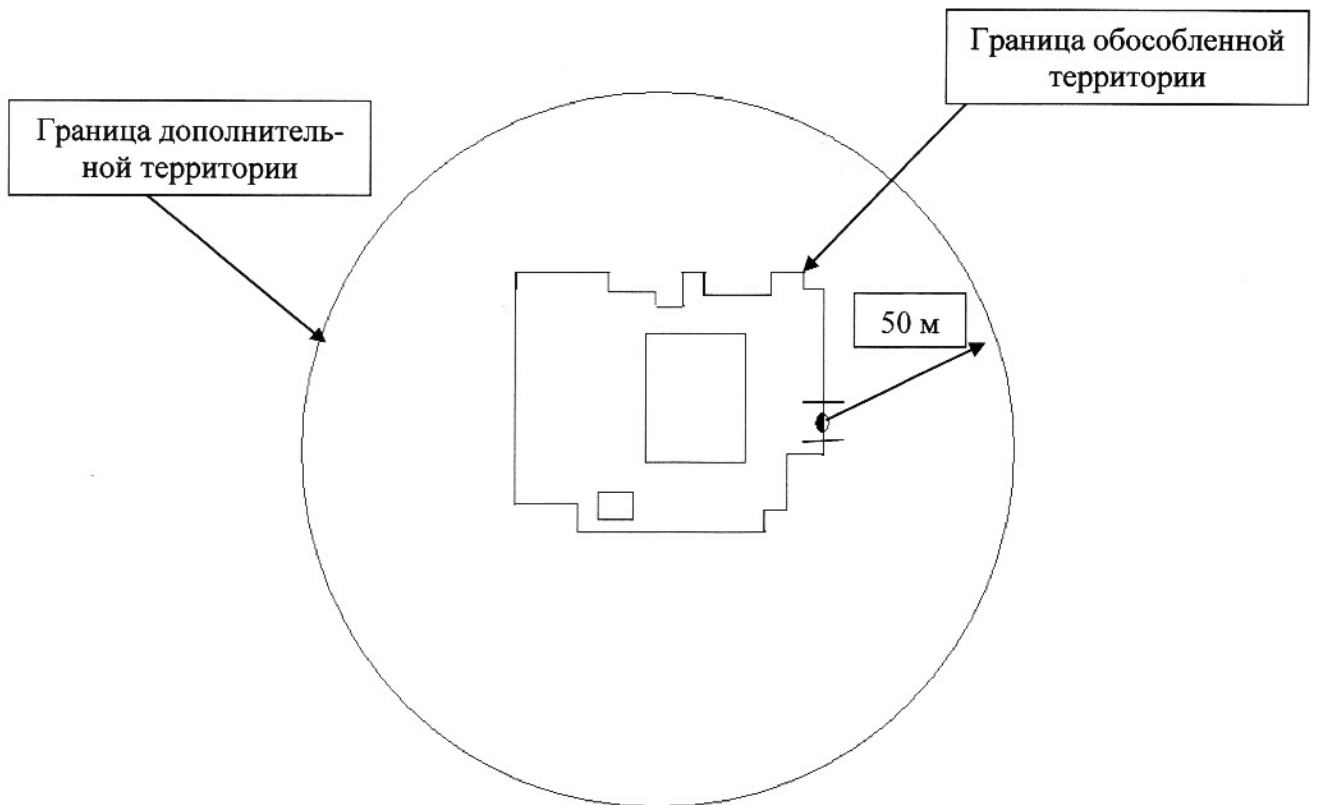
Утверждена  
постановлением  
Исполнительного комитета  
Тюлячинского муниципального  
района Республики Татарстан  
от «14» 04 2023 № 108

Схема границ прилегающей территории  
МБДОУ - Шадкинский детский сад



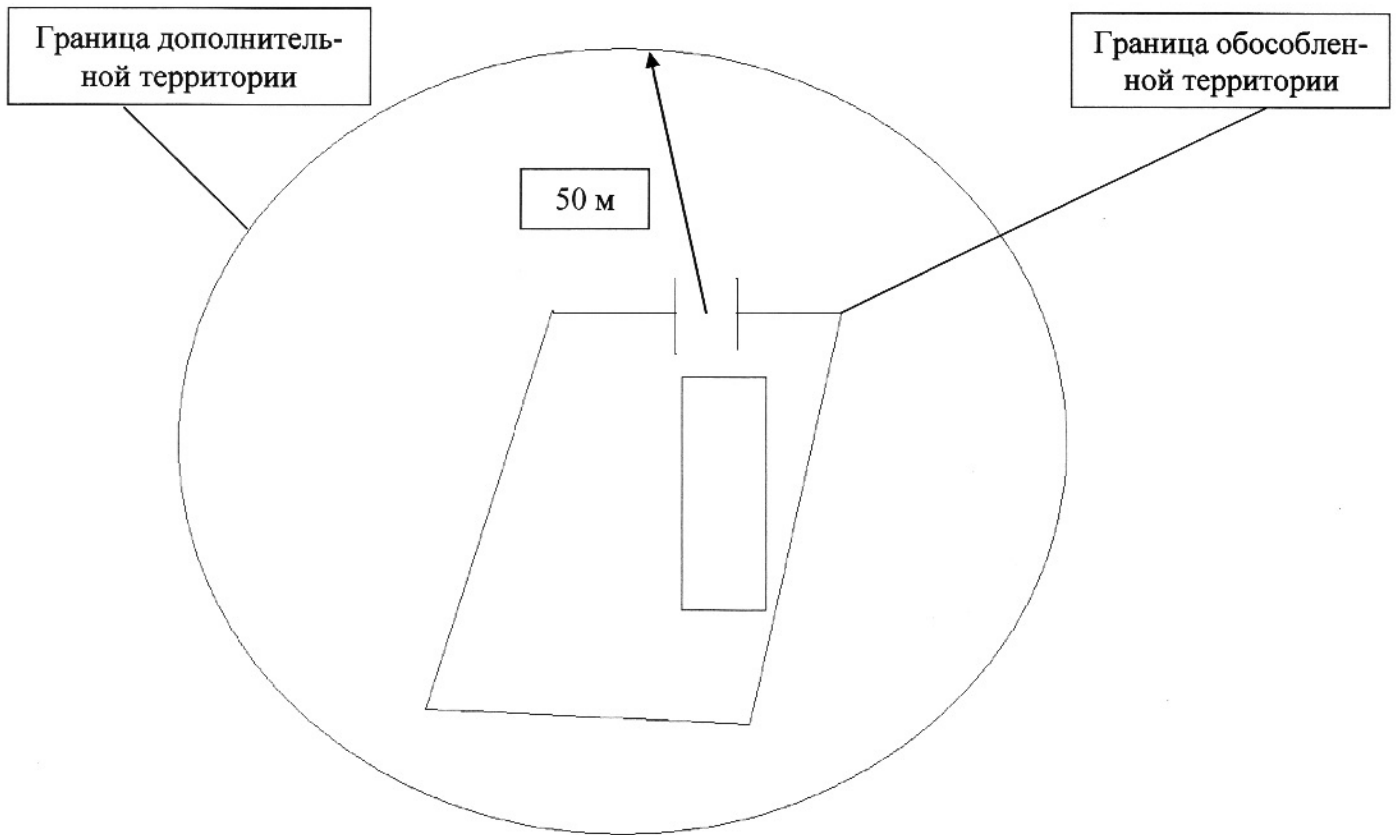
Утверждена  
постановлением  
Исполнительного комитета  
Тюлячинского муниципального  
района Республики Татарстан  
от «14» 04 2023 № 608

Схема границ прилегающей территории  
универсального спортивного комплекса «Батыр»



Утверждена  
постановлением  
Исполнительного комитета  
Тюлячинского муниципального  
района Республики Татарстан  
от «14» 04 2023 № 108

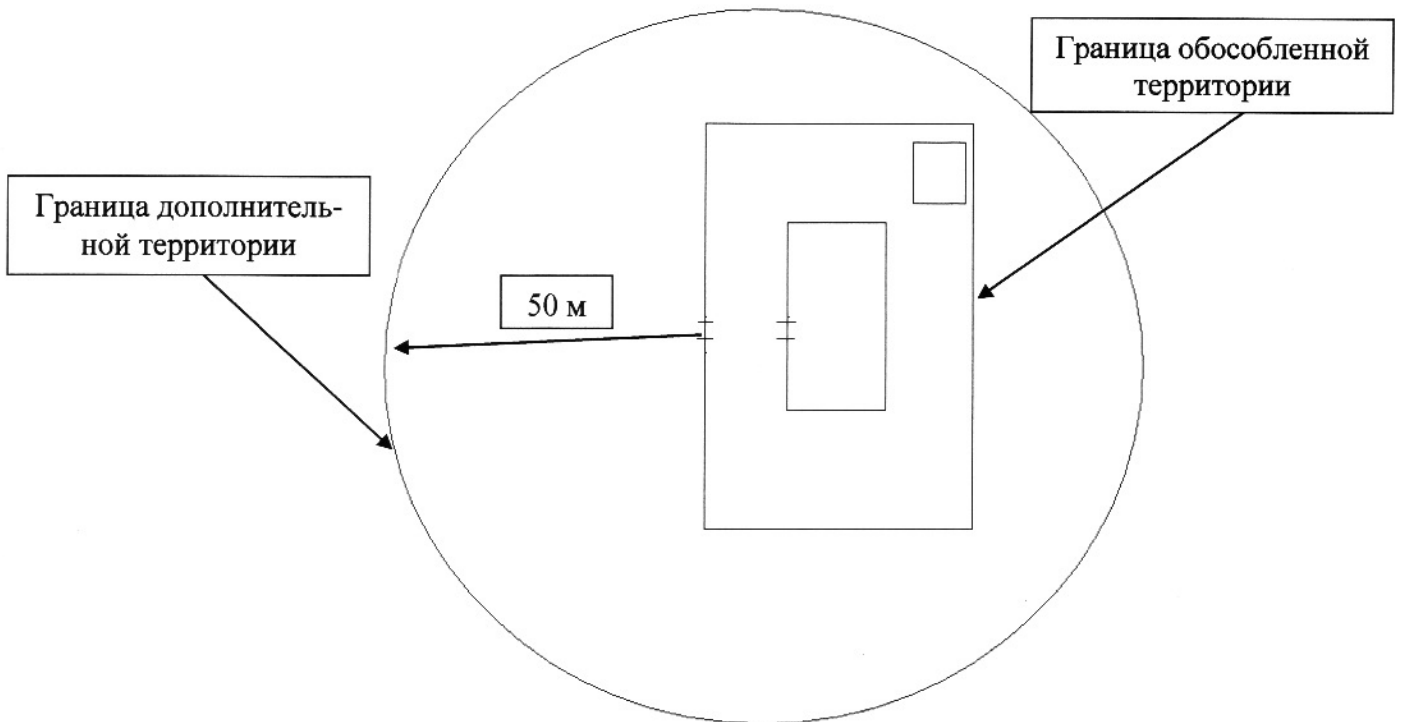
Схема границ прилегающей территории  
ледового дворца «Юность»





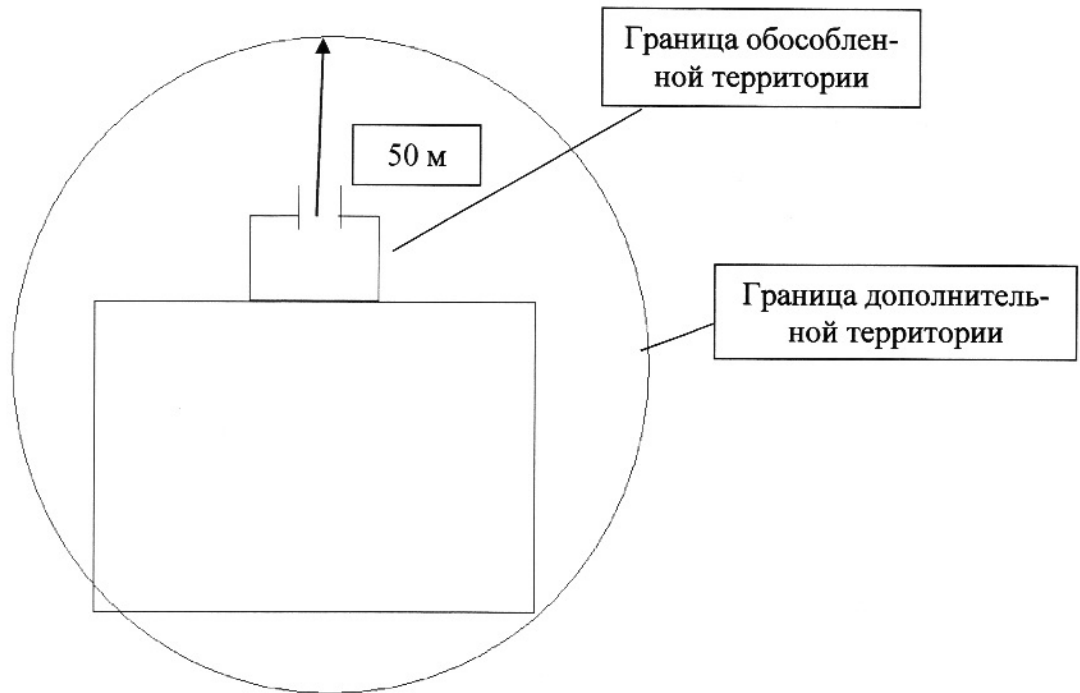
Утверждена  
постановлением  
Исполнительного комитета  
Тюлячинского муниципального  
района Республики Татарстан  
от «14» 07 2023 № 108

Схема границ прилегающей территории плавательного бассейна «Дулкын»



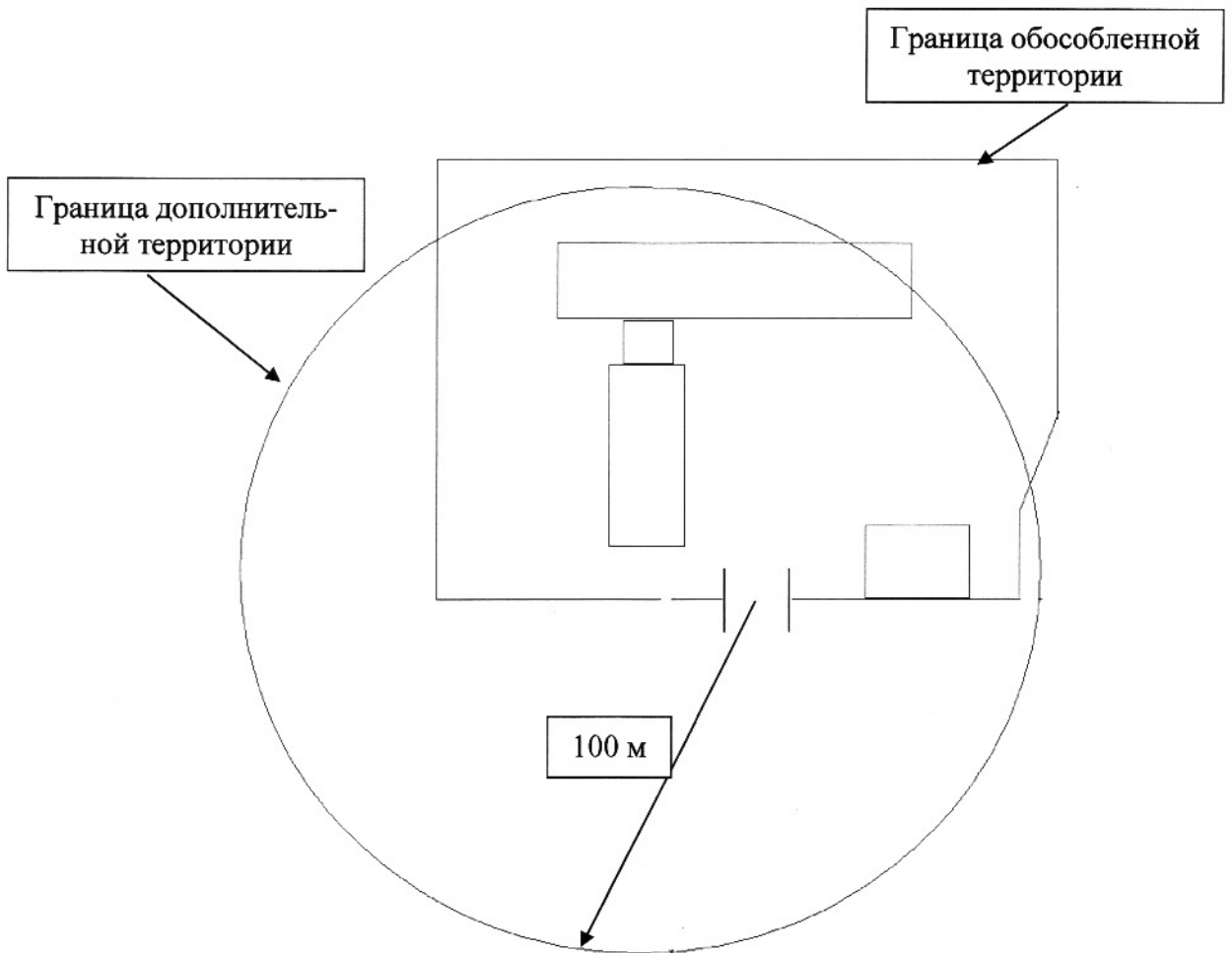
Утверждена  
постановлением  
Исполнительного комитета  
Тюлячинского муниципального  
района Республики Татарстан  
от «14» 07 2023 № 108

Схема границ прилегающей территории лыжная база



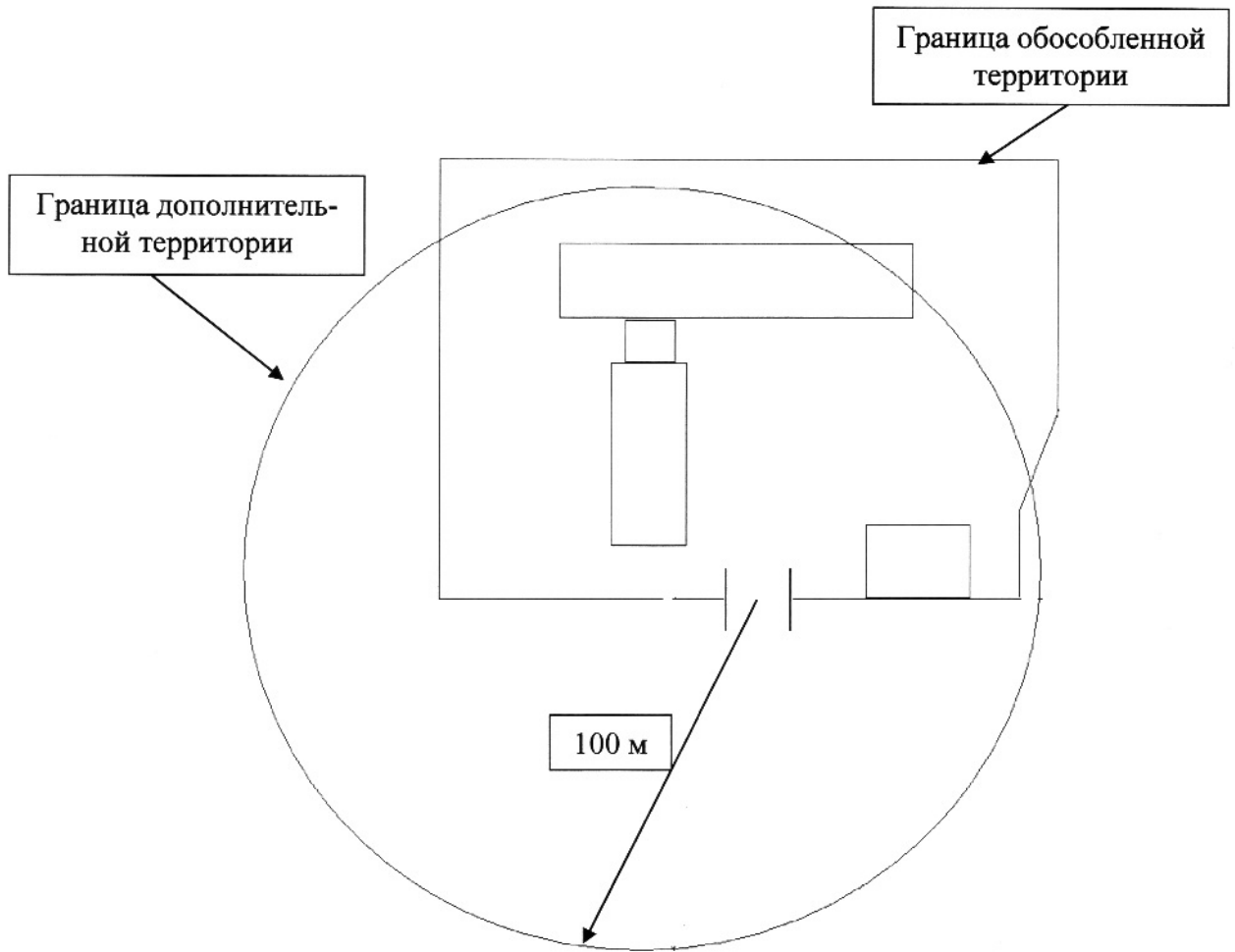
Утверждена  
постановлением  
Исполнительного комитета  
Тюлячинского муниципального  
района Республики Татарстан  
от «14» 04 2023 № 108

Схема границ прилегающей территории  
ГАУЗ «Тюлячинская центральная районная больница»



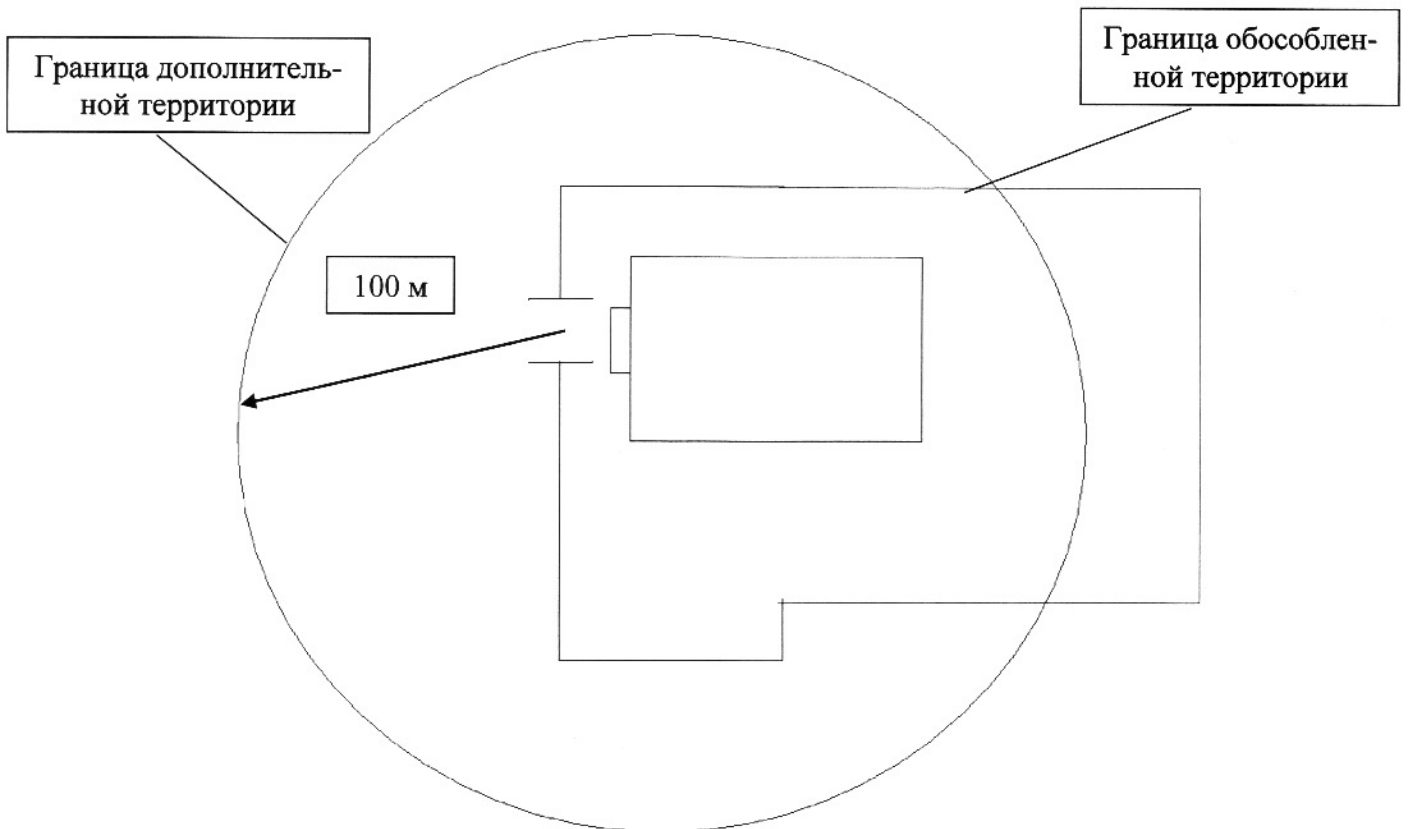
Утверждена  
постановлением  
Исполнительного комитета  
Тюлячинского муниципального  
района Республики Татарстан  
от «14» 04 2023 № 108

Схема границ прилегающей территории Абдинский ФАП



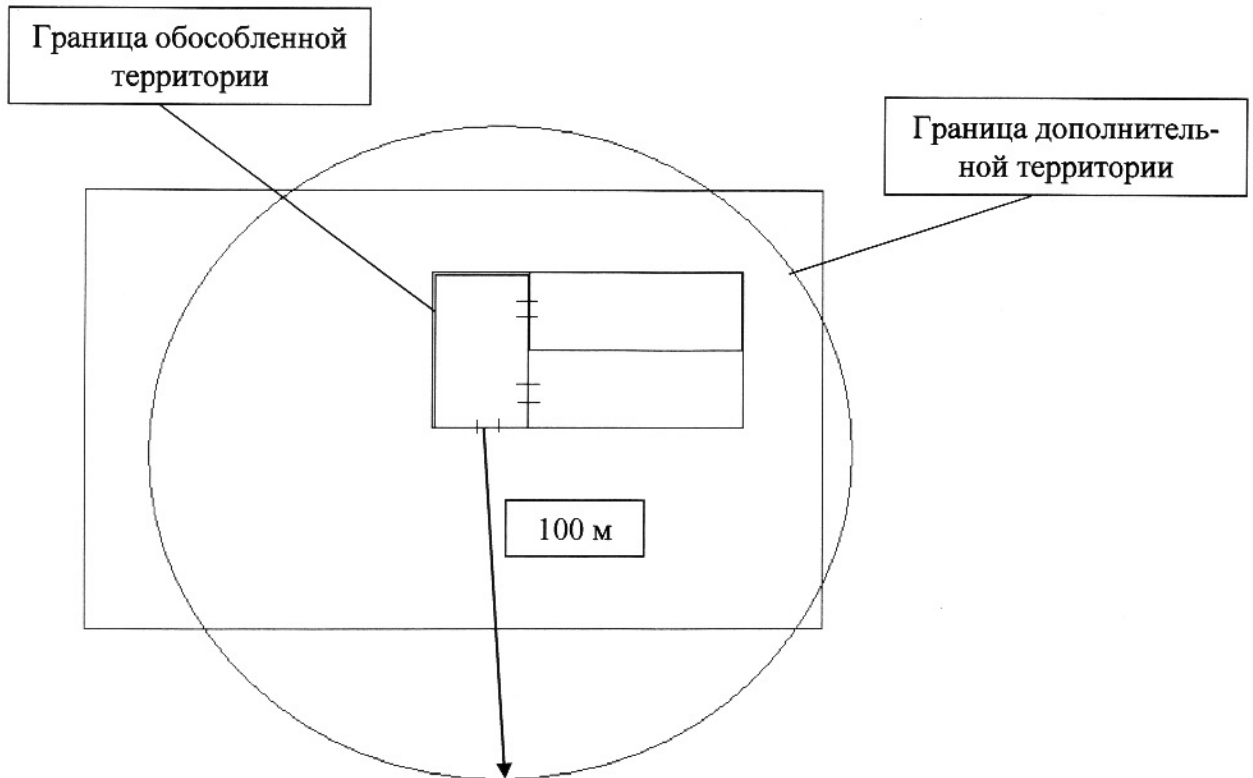
Утверждена  
постановлением  
Исполнительного комитета  
Тюлячинского муниципального  
района Республики Татарстан  
от «14» 04 2023 № 108

Схема границ прилегающей территории Аланский ФАП



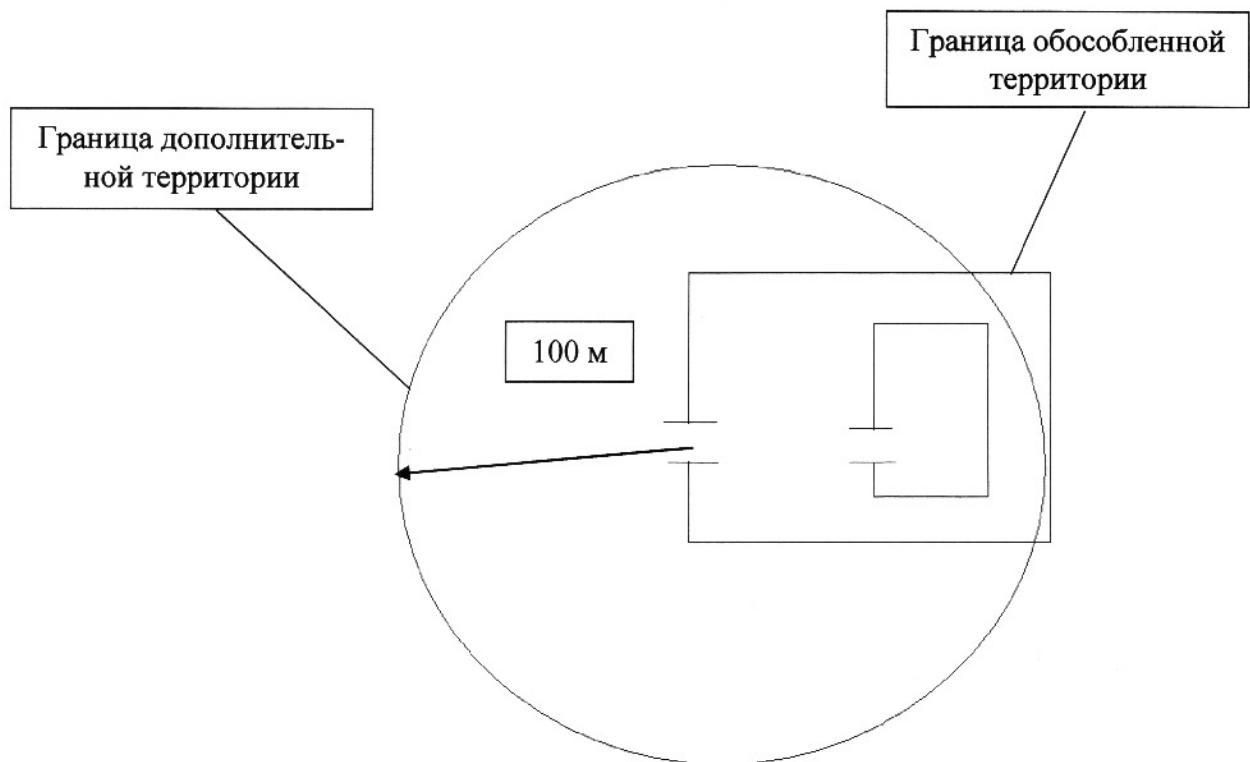
Утверждена  
постановлением  
Исполнительного комитета  
Тюлячинского муниципального  
района Республики Татарстан  
от «14» 07 2023 № 108

Схема границ прилегающей территории Алгинский ФАП



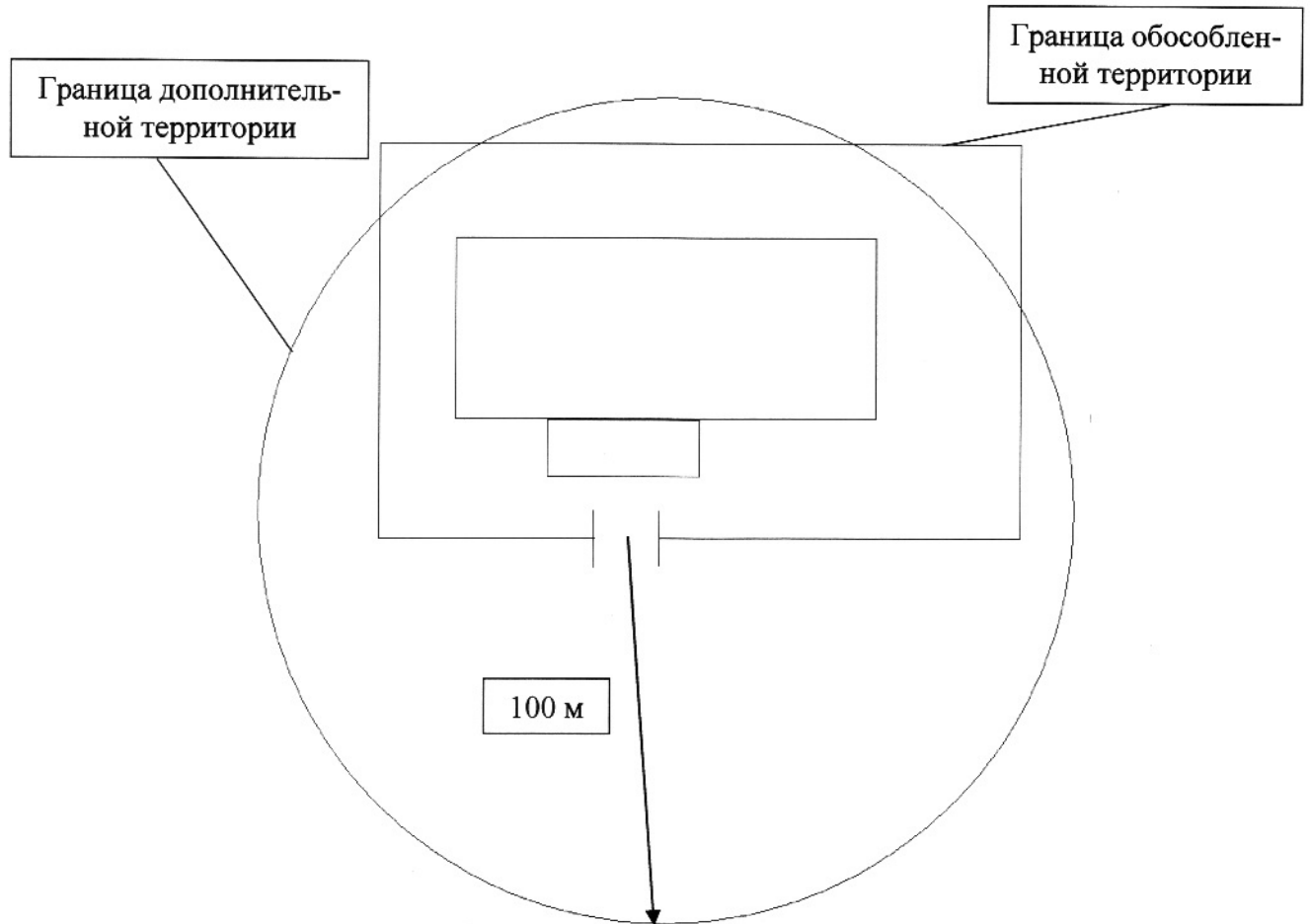
Утверждена  
постановлением  
Исполнительного комитета  
Тюлячинского муниципального  
района Республики Татарстан  
от «14» 04 2023 № 108

Схема границ прилегающей территории Ачинский ФАП



Утверждена  
постановлением  
Исполнительного комитета  
Тюлячинского муниципального  
района Республики Татарстан  
от «14» 04 2023 № 108

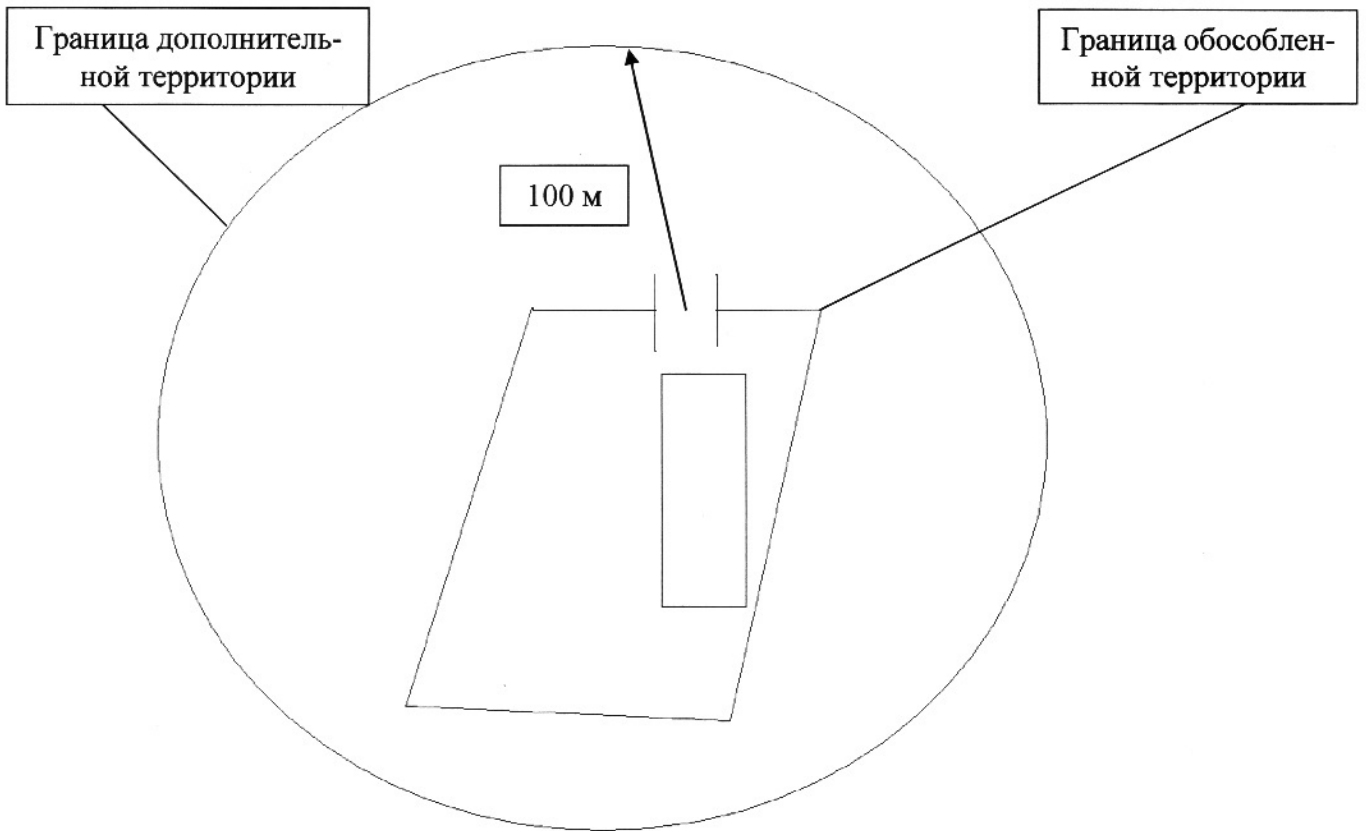
Схема границ прилегающей территории Балыклинский ФАП





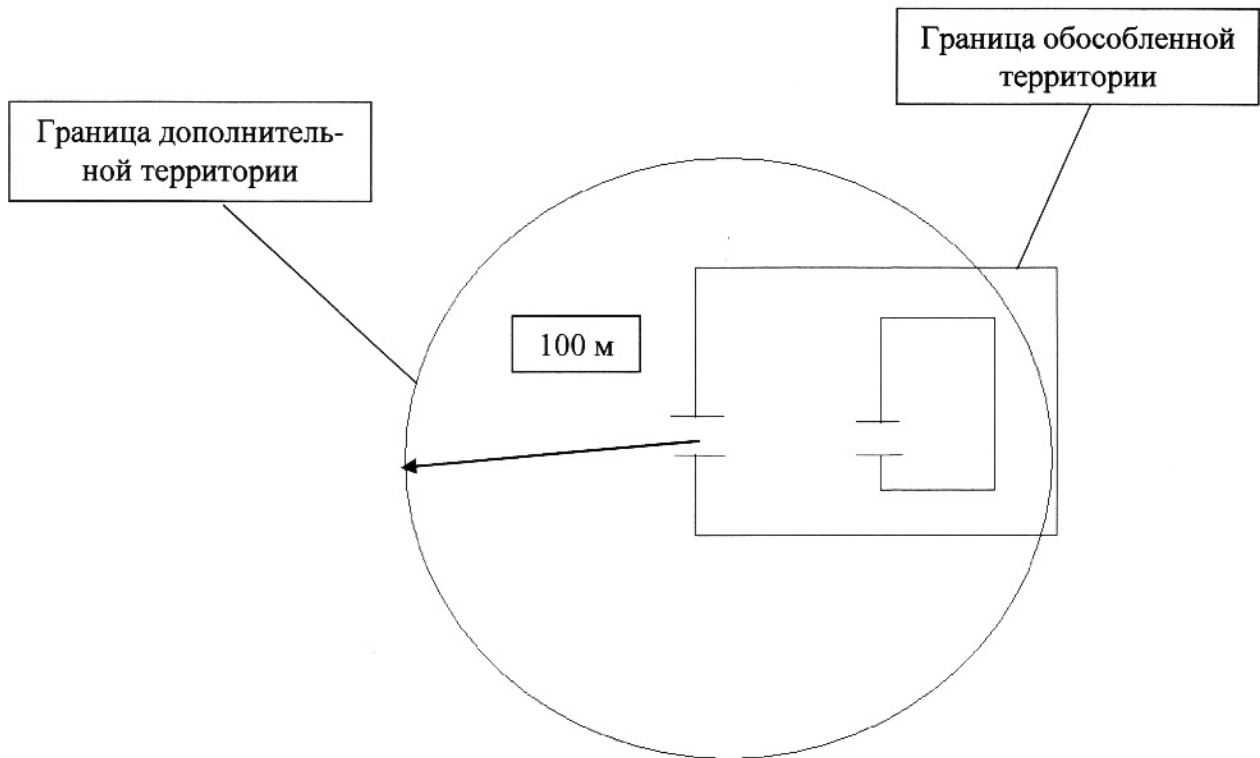
Утверждена  
постановлением  
Исполнительного комитета  
Тюлячинского муниципального  
района Республики Татарстан  
от «14» 04 2023 № 108

Схема границ прилегающей территории Бландышский ФАП



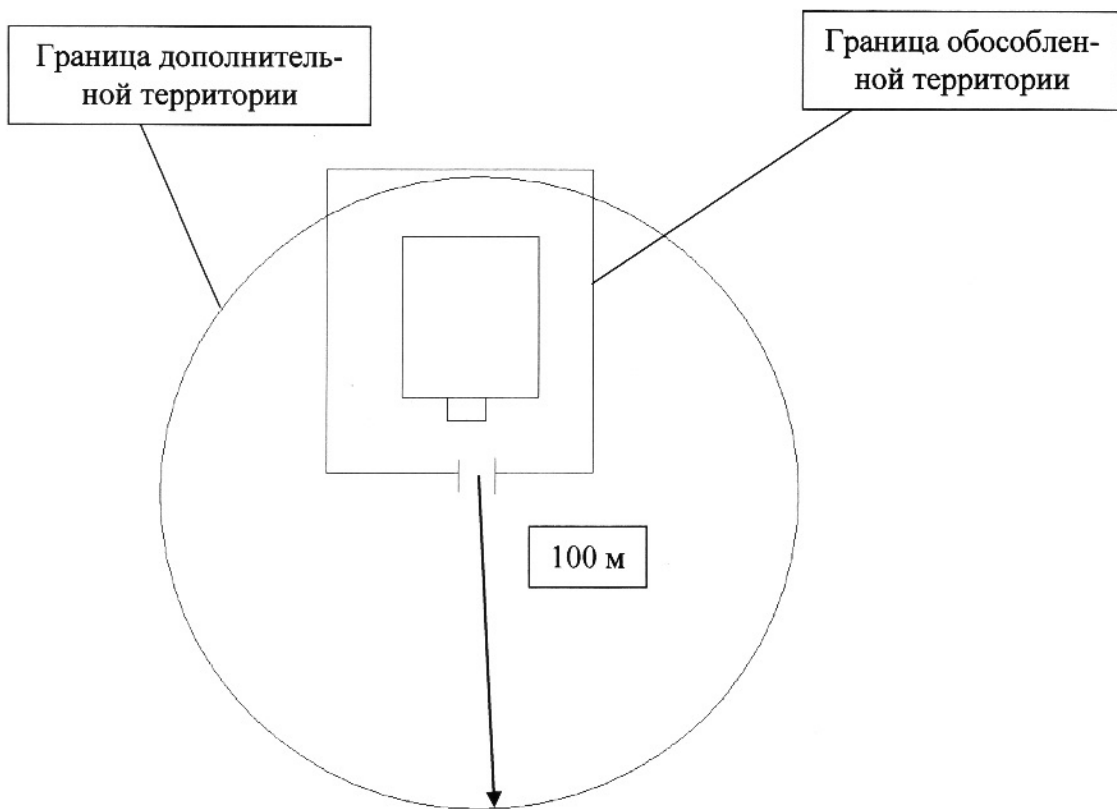
Утверждена  
постановлением  
Исполнительного комитета  
Тюлячинского муниципального  
района Республики Татарстан  
от «14» 07 2023 № 108

Схема границ прилегающей территории Большекибязозинский ФАП



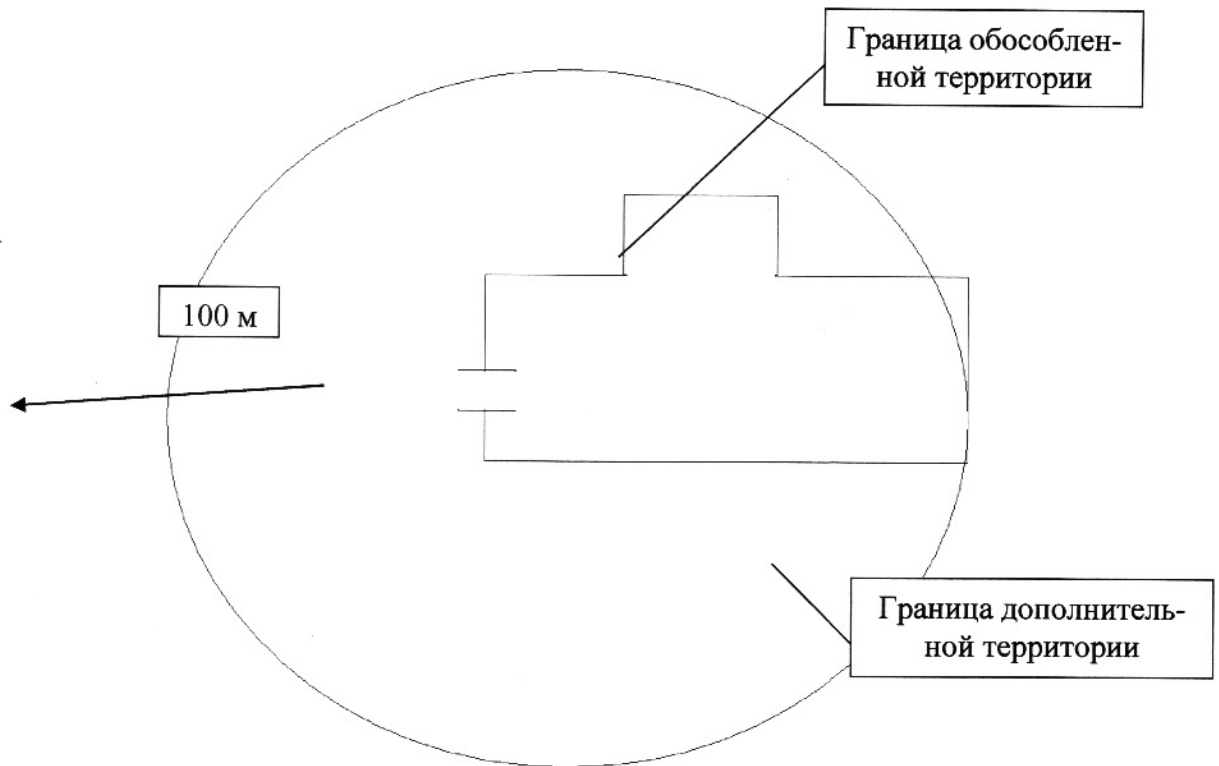
Утверждена  
постановлением  
Исполнительного комитета  
Тюлячинского муниципального  
района Республики Татарстан  
от «14» 07 2023 № 108

Схема границ прилегающей территории Большеметескинский ФАП



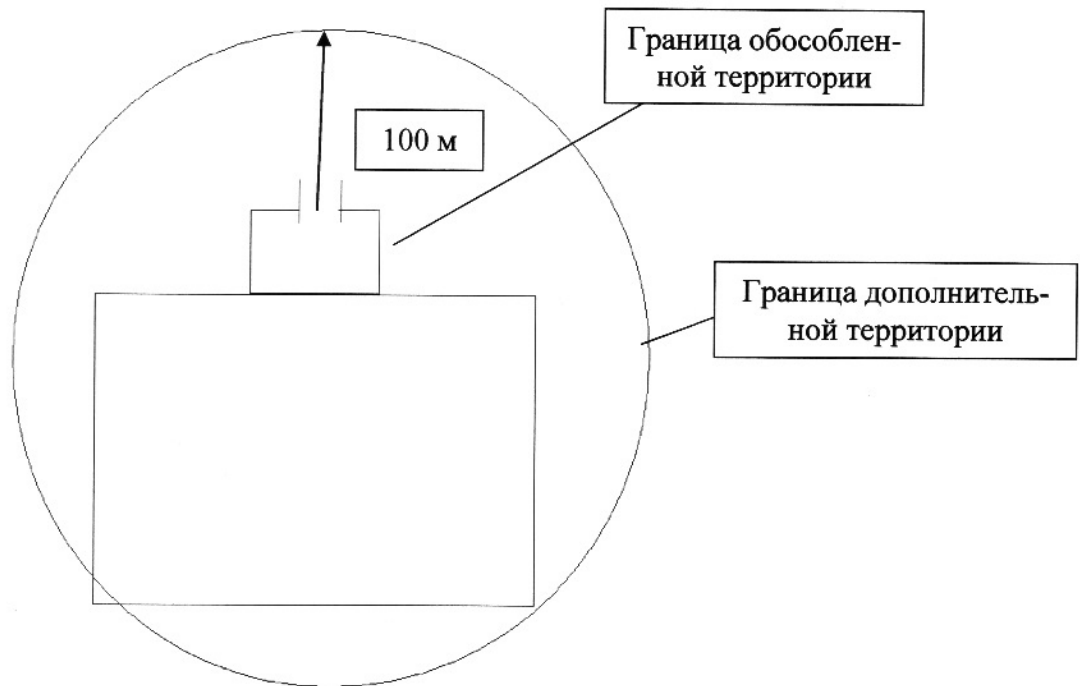
Утверждена  
постановлением  
Исполнительного комитета  
Тюлячинского муниципального  
района Республики Татарстан  
от «14» 07 2023 № 108

Схема границ прилегающей территории Большемешинский ФАП



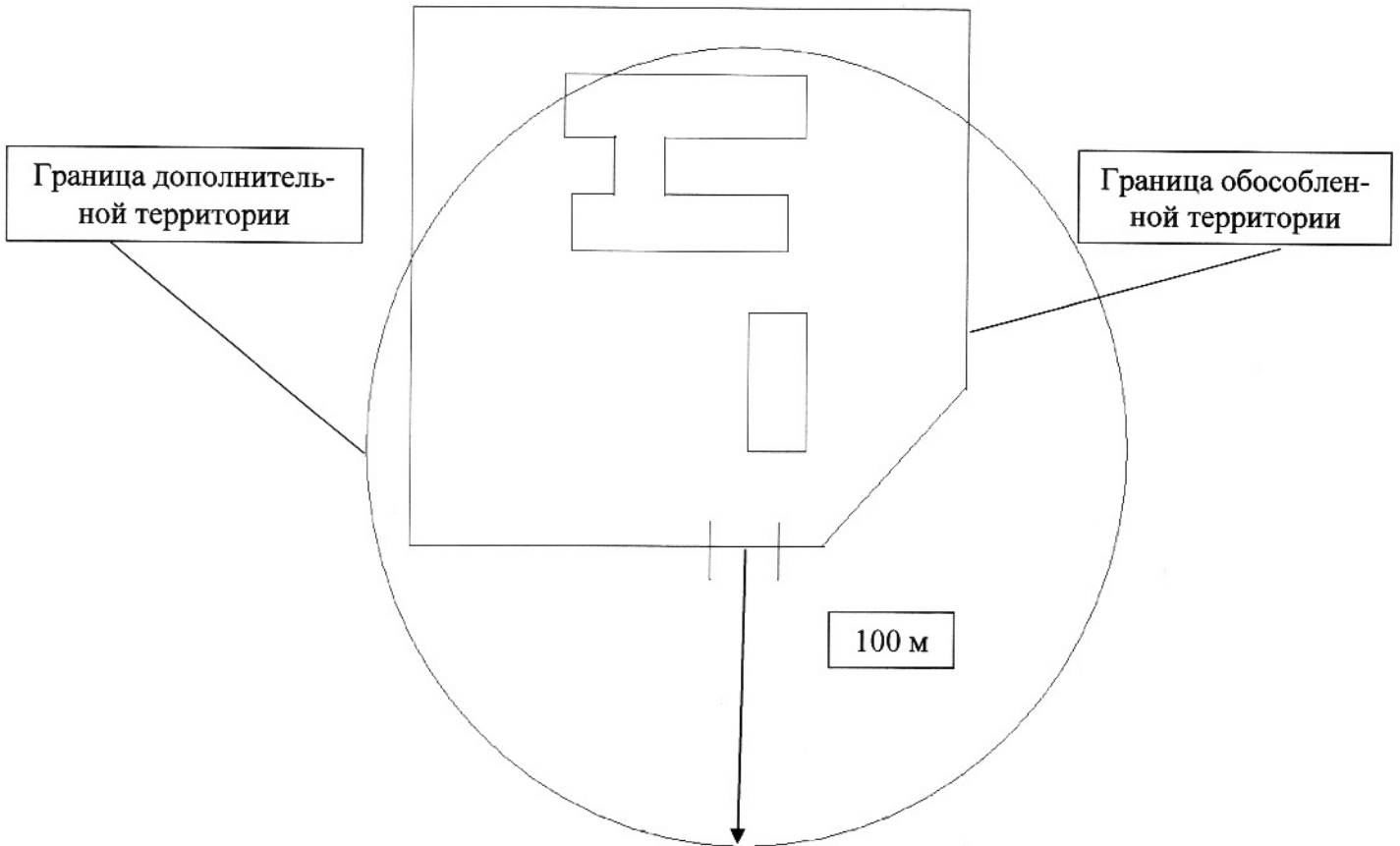
Утверждена  
постановлением  
Исполнительного комитета  
Тюлячинского муниципального  
района Республики Татарстан  
от «14» 07 2023 № 108

Схема границ прилегающей территории Большесаврушский ФАП



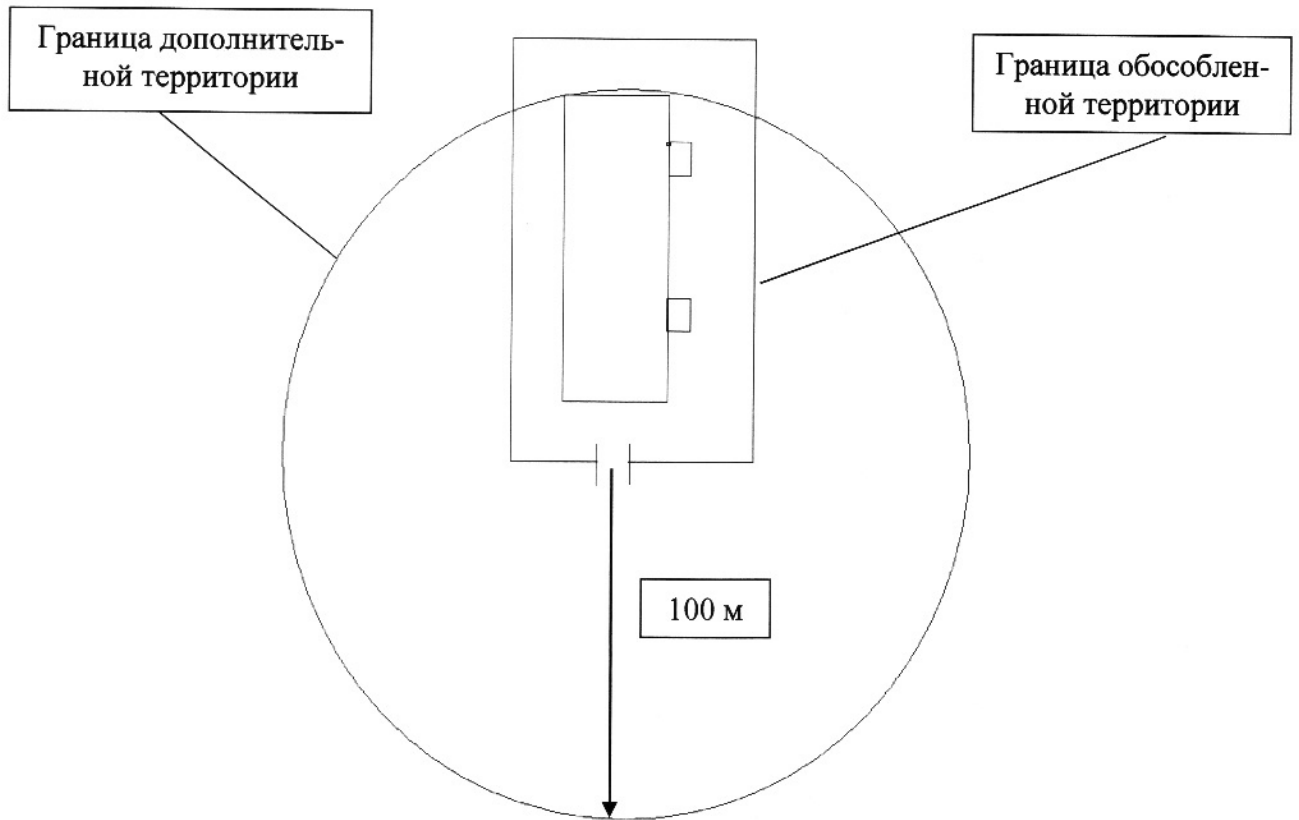
Утверждена  
постановлением  
Исполнительного комитета  
Тюлячинского муниципального  
района Республики Татарстан  
от «14» 07 2023 № 108

Схема границ прилегающей территории Верхнекибякозинский ФАП



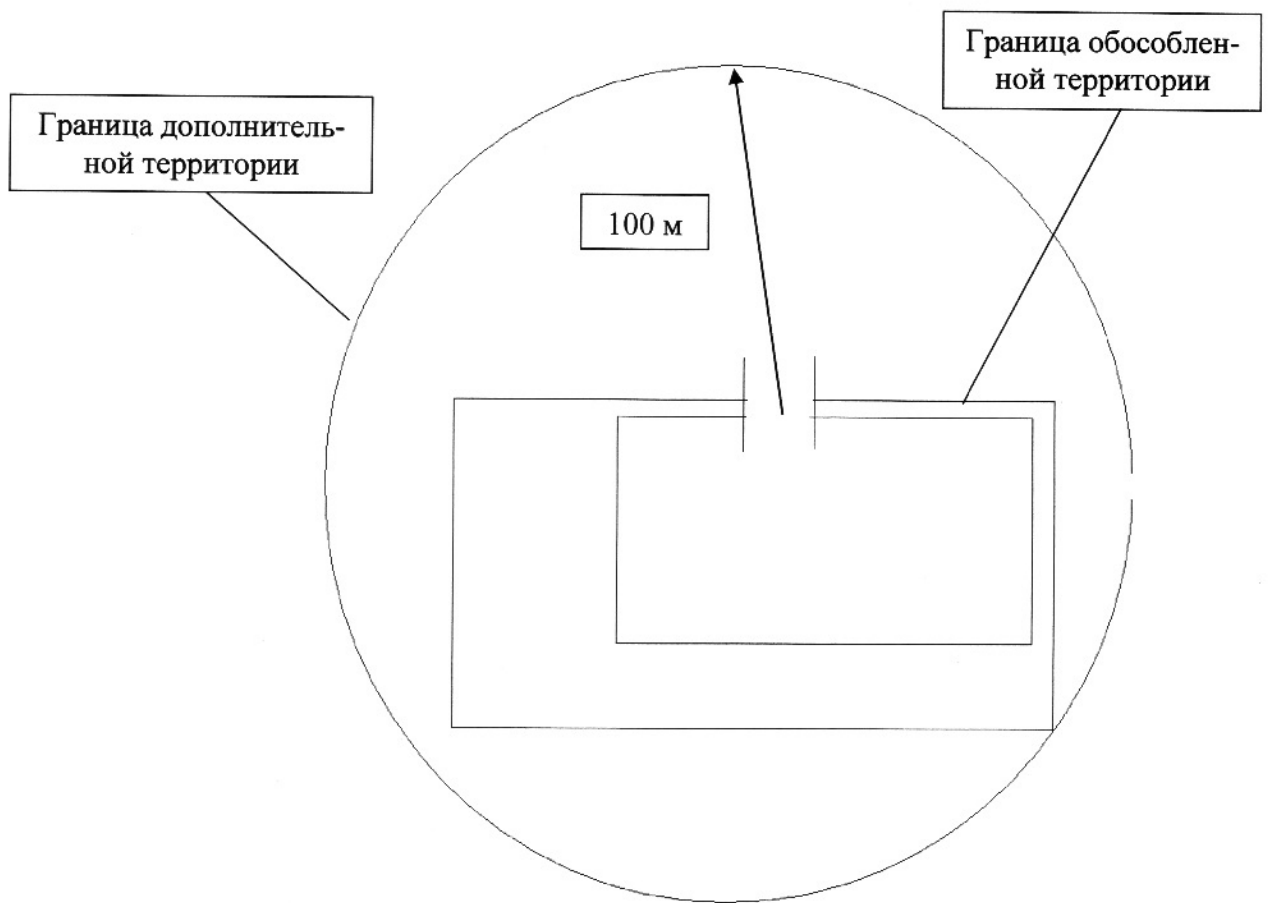
Утверждена  
постановлением  
Исполнительного комитета  
Тюлячинского муниципального  
района Республики Татарстан  
от «14» 07 2023 № 108

Схема границ прилегающей территории Верхнеметескинский ФАП



Утверждена  
постановлением  
Исполнительного комитета  
Тюлячинского муниципального  
района Республики Татарстан  
от «14» 07 2023 № 108

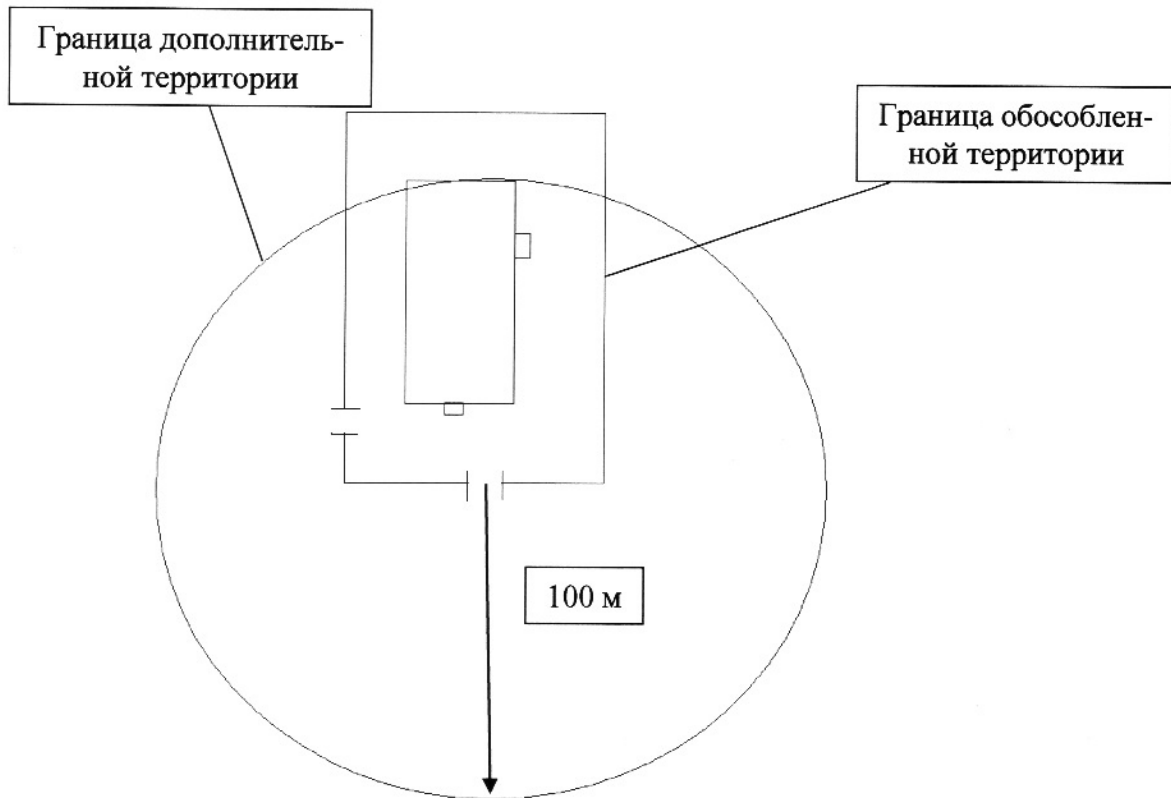
Схема границ прилегающей территории Кукчинский ФАП





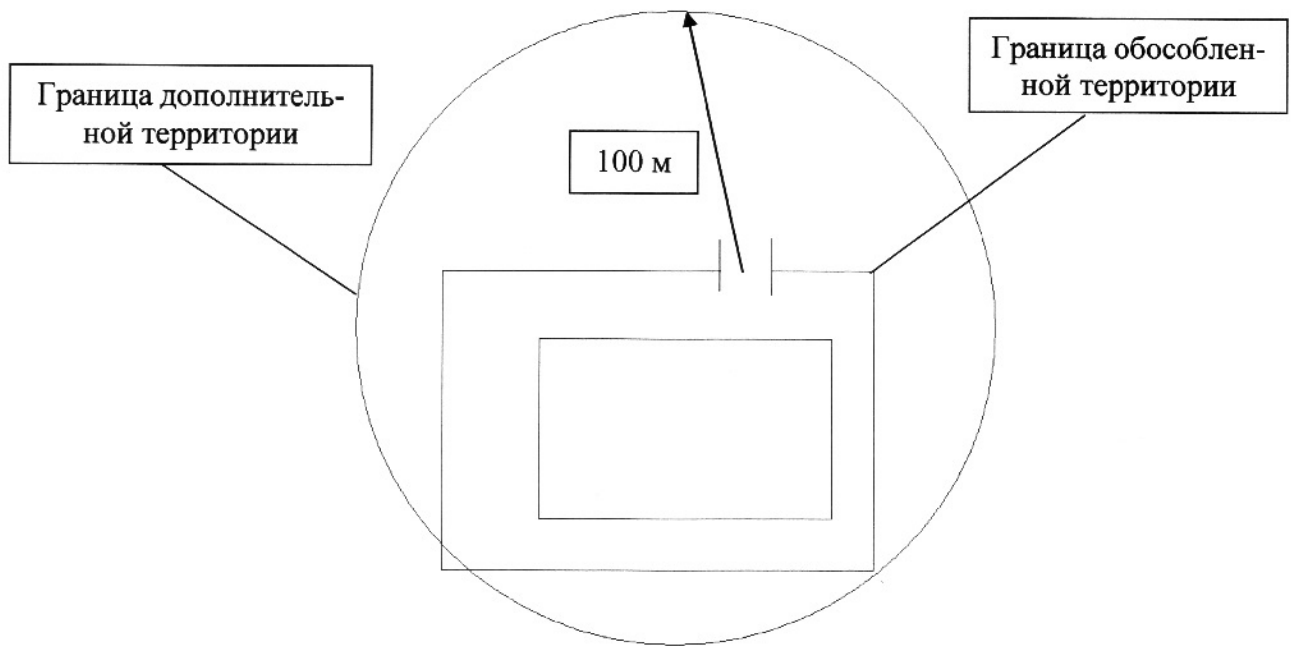
Утверждена  
постановлением  
Исполнительного комитета  
Тюлячинского муниципального  
района Республики Татарстан  
от «14» 07 2023 № 108

Схема границ прилегающей территории Ленинский ФАП



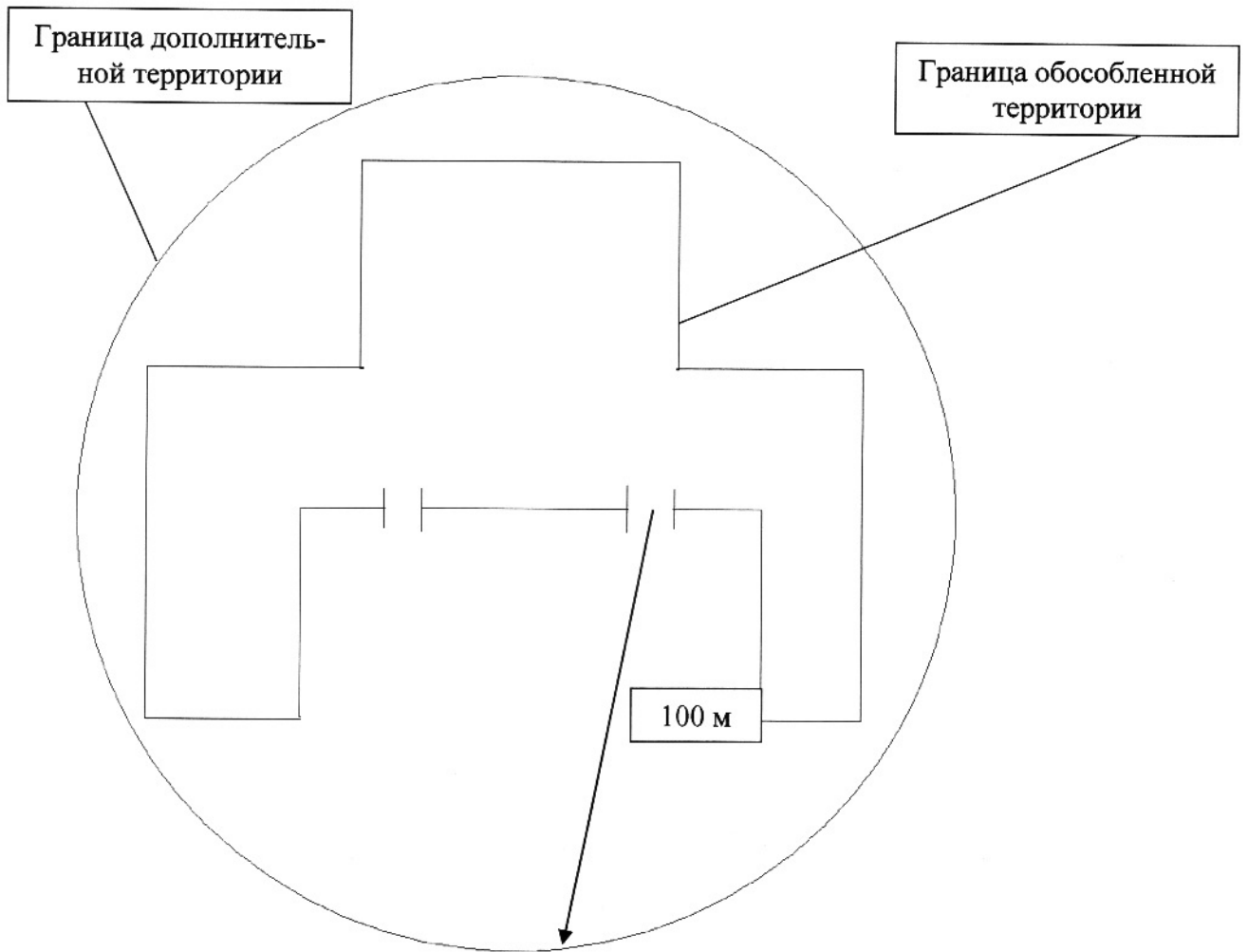
Утверждена  
постановлением  
Исполнительного комитета  
Тюлячинского муниципального  
района Республики Татарстан  
от «14» 07 2023 № 108

Схема границ прилегающей территории Нижнесаврушский ФАП



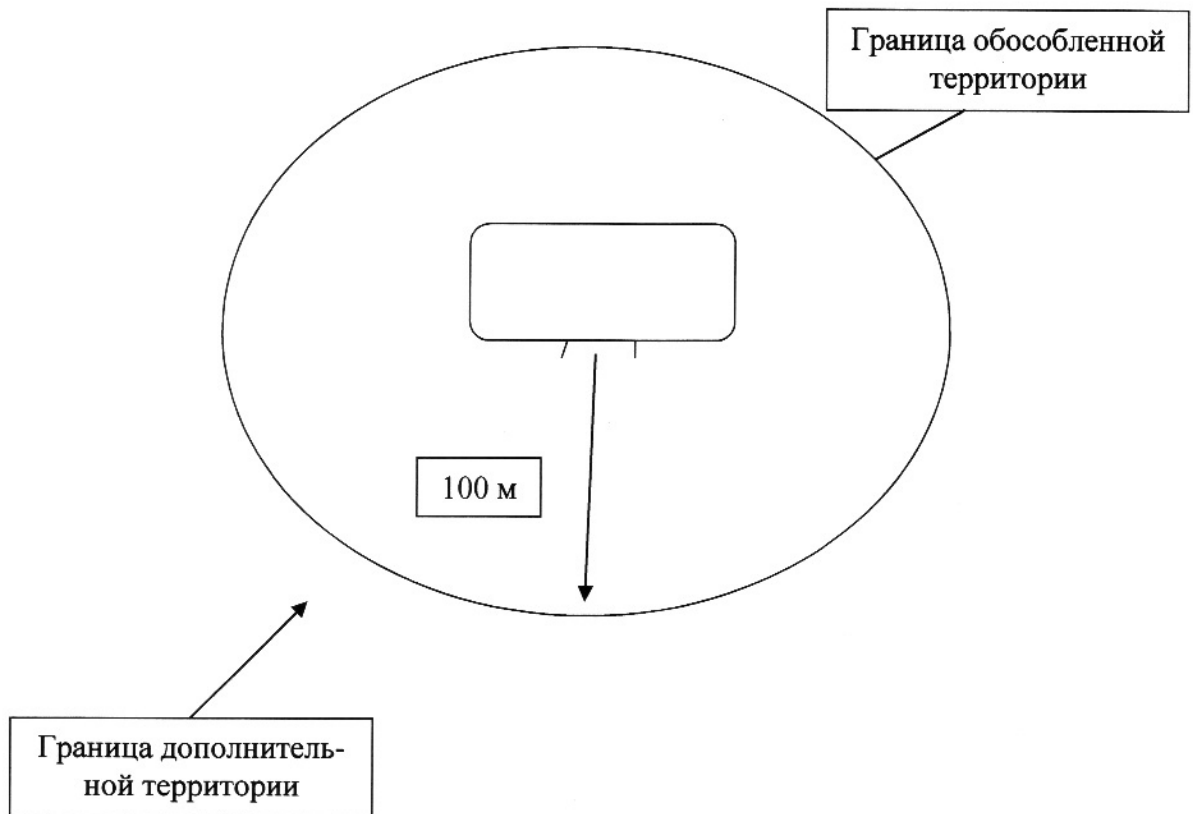
Утверждена  
постановлением  
Исполнительного комитета  
Тюлячинского муниципального  
района Республики Татарстан  
от «14» 07 2023 № 108

Схема границ прилегающей территории Саушский ФАП



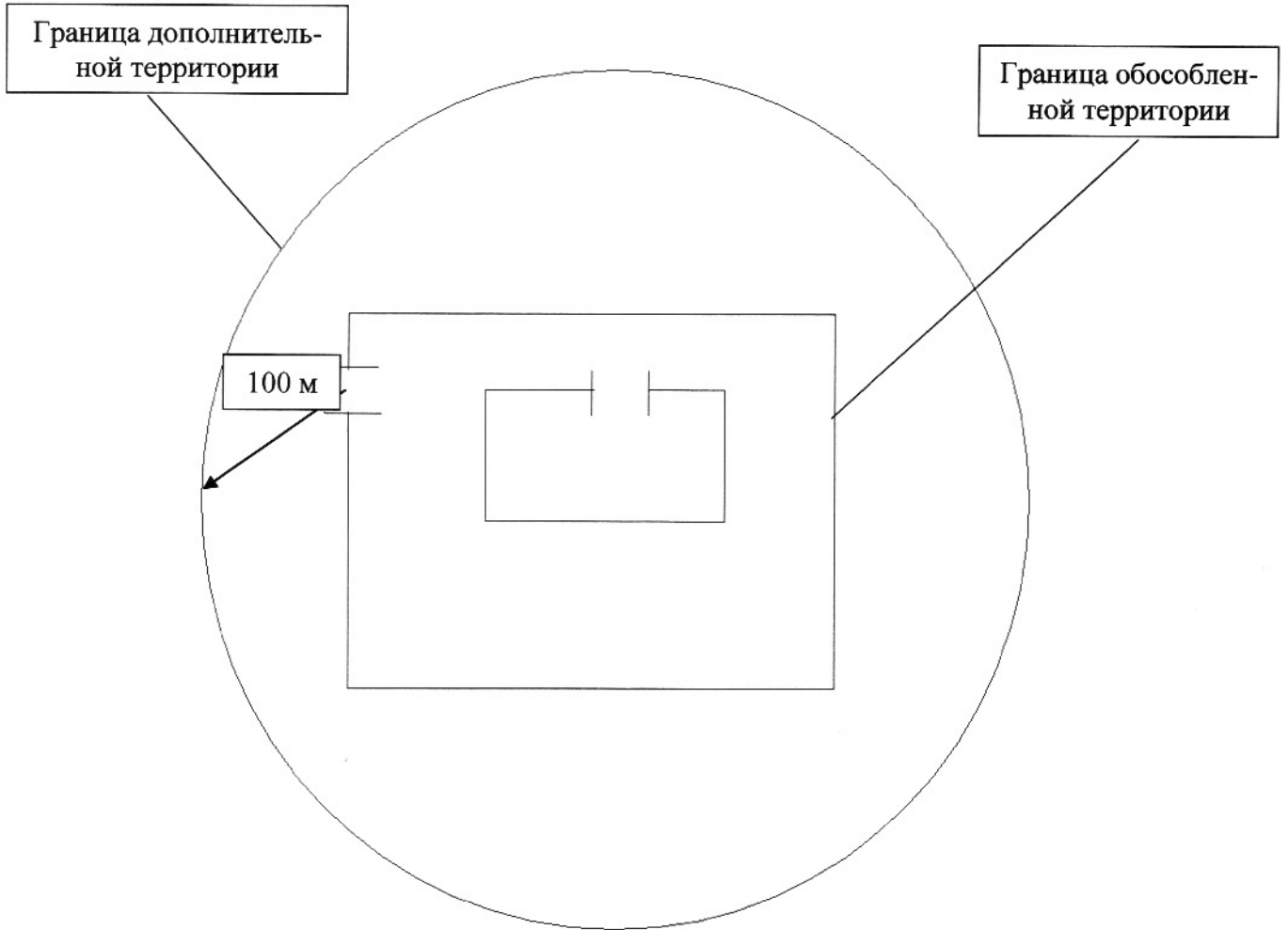
Утверждена  
постановлением  
Исполнительного комитета  
Тюлячинского муниципального  
района Республики Татарстан  
от «14» 07 2023 № 108

Схема границ прилегающей территории Старокарабаянский ФАП



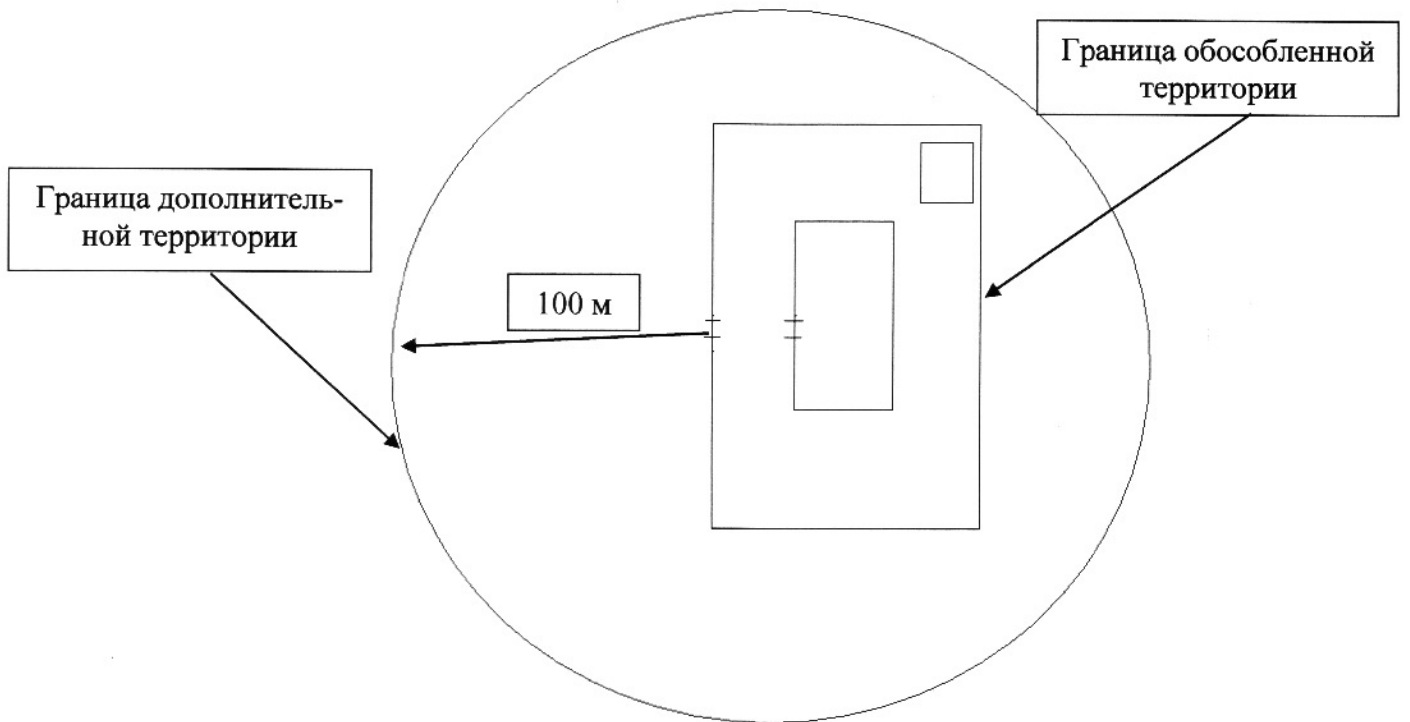
Утверждена  
постановлением  
Исполнительного комитета  
Тюлячинского муниципального  
района Республики Татарстан  
от «14» 07 2023 № 108

Схема границ прилегающей территории Субашский ФАП



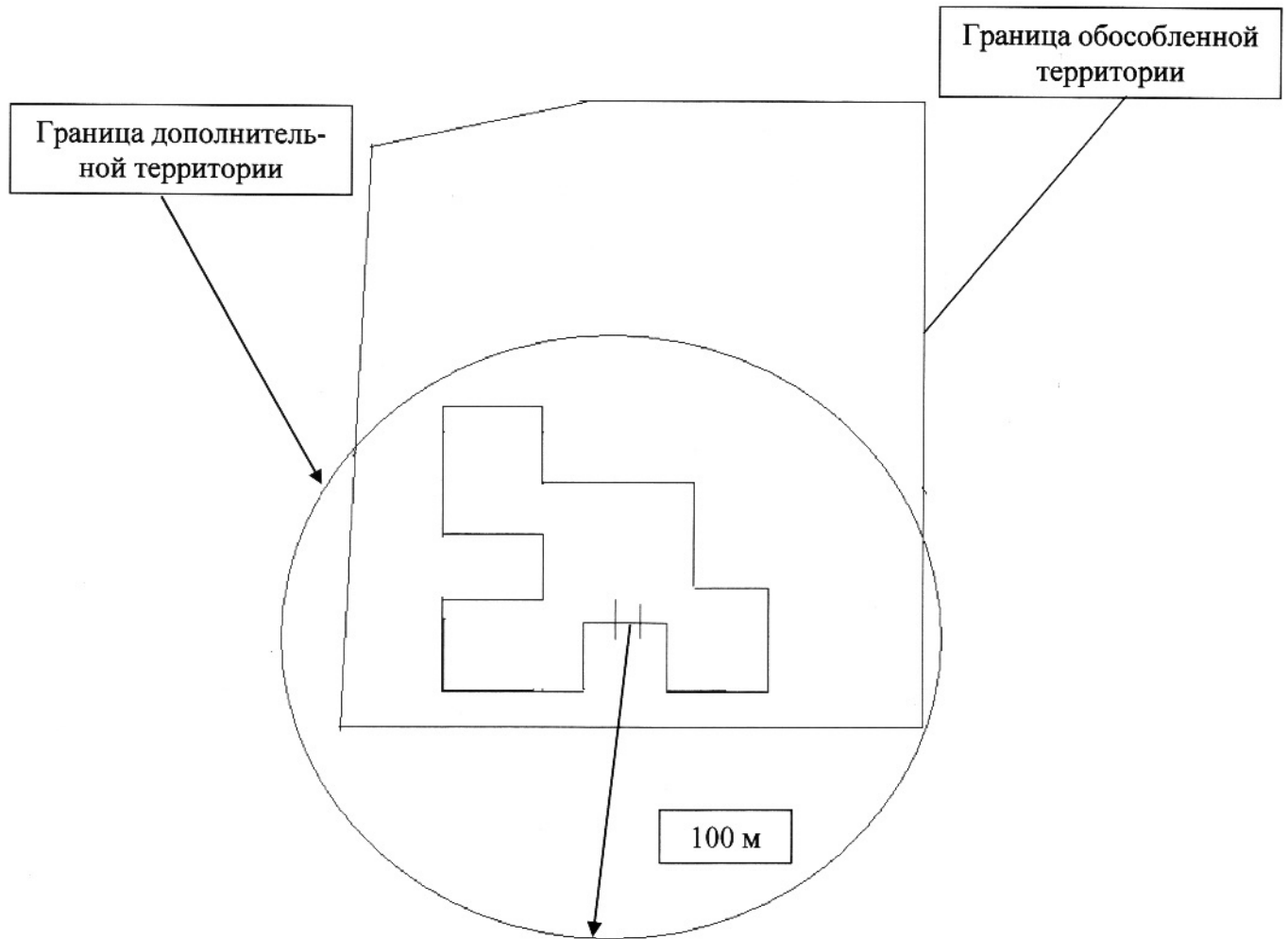
Утверждена  
постановлением  
Исполнительного комитета  
Тюлячинского муниципального  
района Республики Татарстан  
от «14» 07 2023 № 108

Схема границ прилегающей территории Тактамышский ФАП



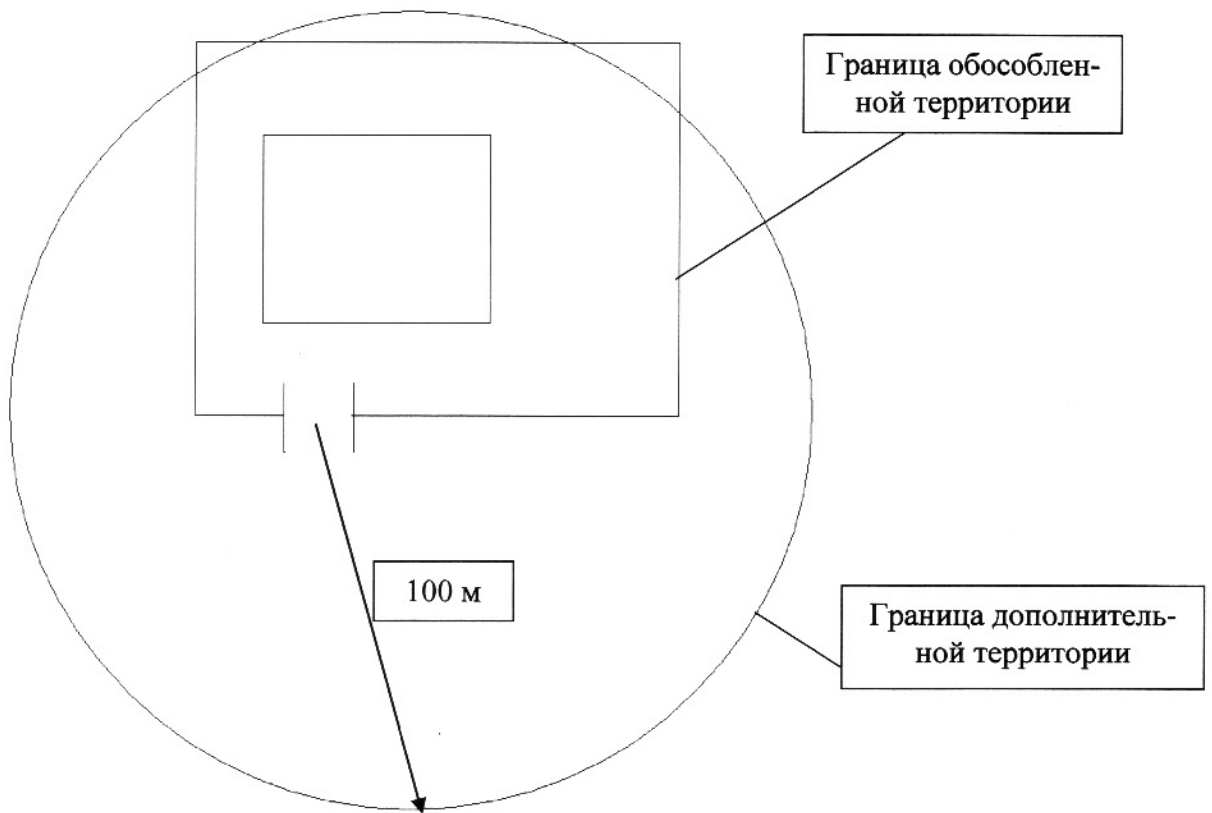
Утверждена  
постановлением  
Исполнительного комитета  
Тюлячинского муниципального  
района Республики Татарстан  
от «14» 04 2023 № 108

Схема границ прилегающей территории Узьякский ФАП



Утверждена  
постановлением  
Исполнительного комитета  
Тюлячинского муниципального  
района Республики Татарстан  
от «14» 07 2023 № 108

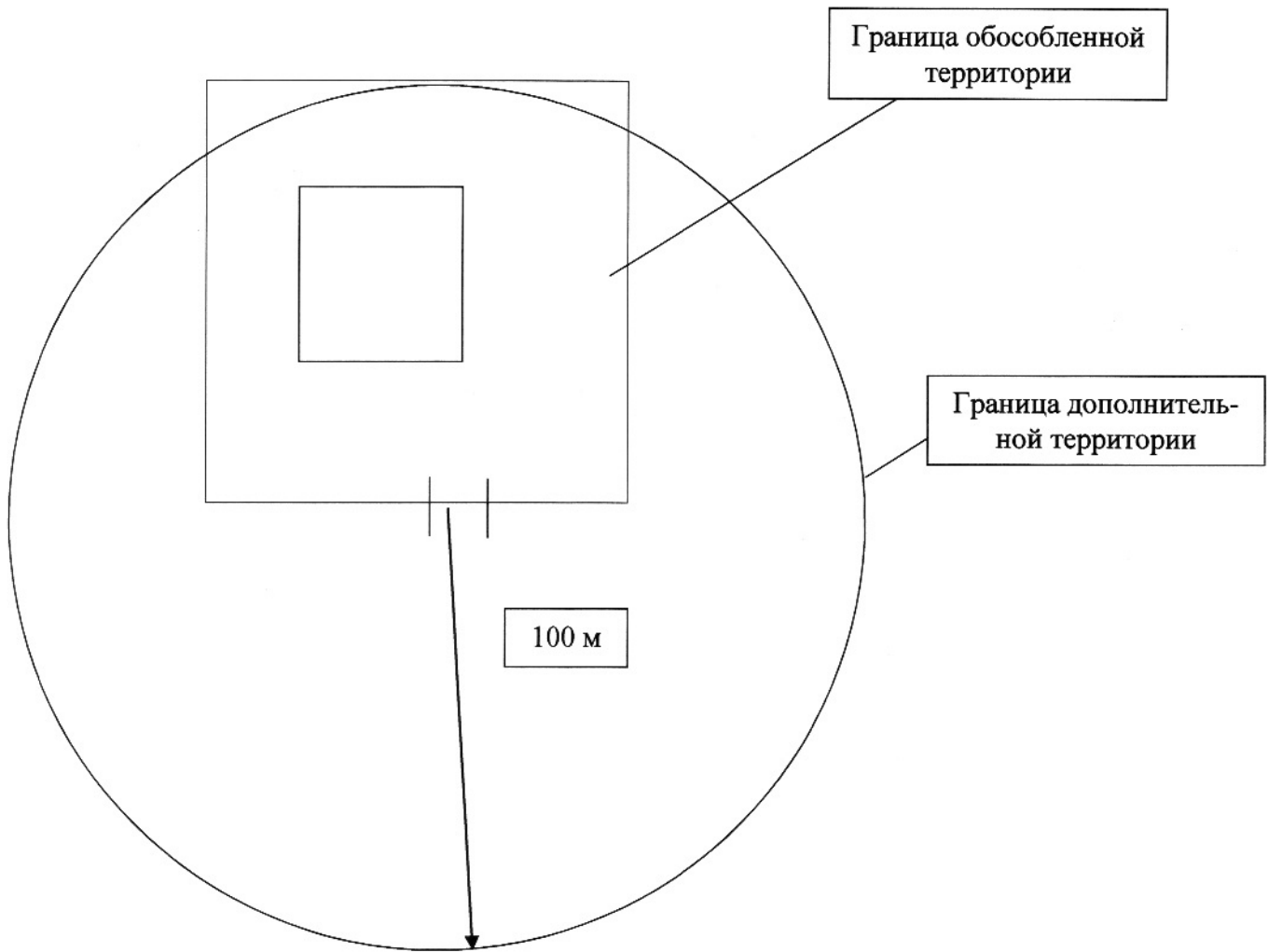
Схема границ прилегающей территории Урумширминский ФАП





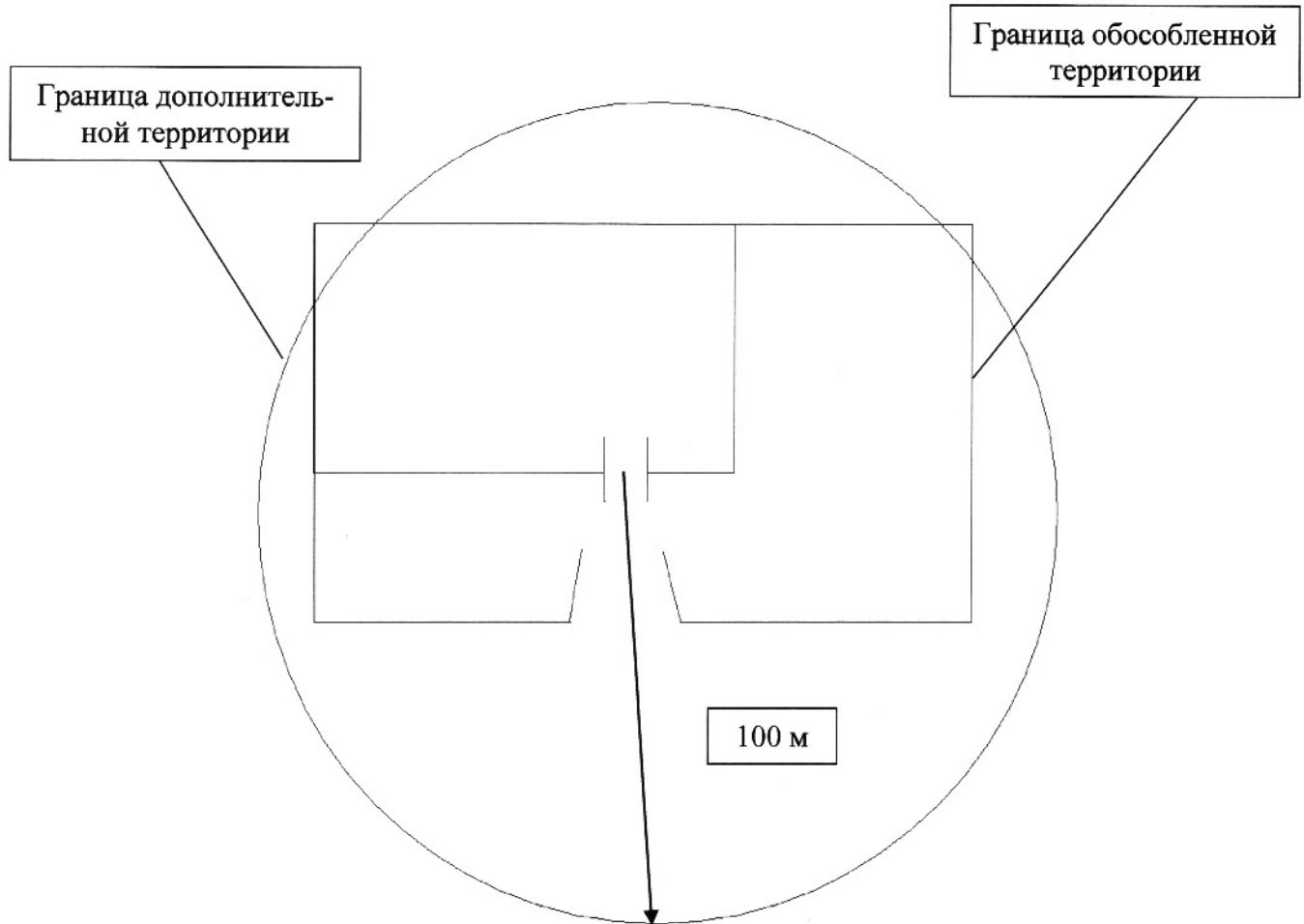
Утверждена  
постановлением  
Исполнительного комитета  
Тюлячинского муниципального  
района Республики Татарстан  
от «14» 07 2023 № 108

Схема границ прилегающей территории Шадкинский ФАП



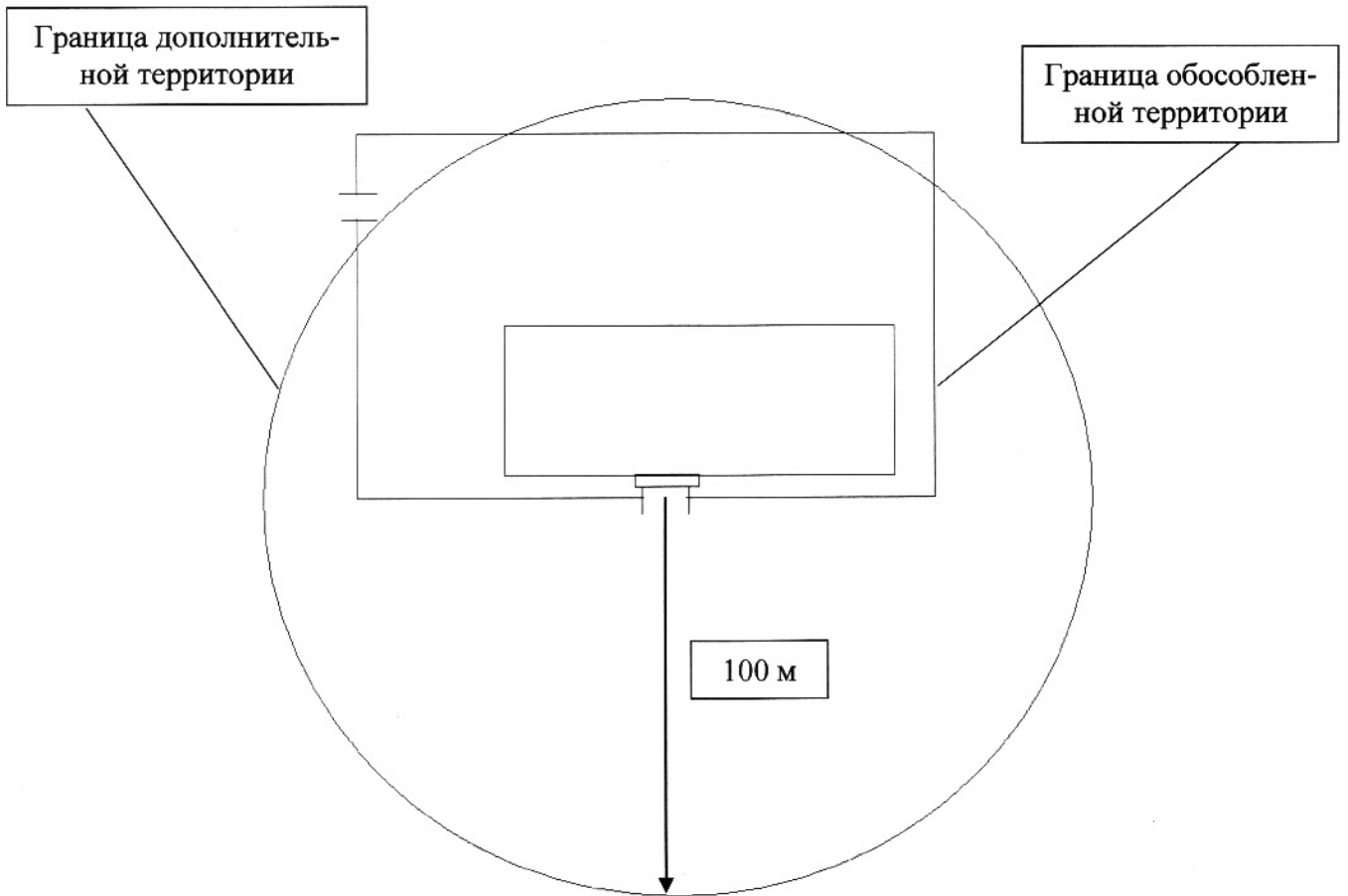
Утверждена  
постановлением  
Исполнительного комитета  
Тюлячинского муниципального  
района Республики Татарстан  
от «14» 04 2023 № 108

Схема границ прилегающей территории Шармашинский ФАП



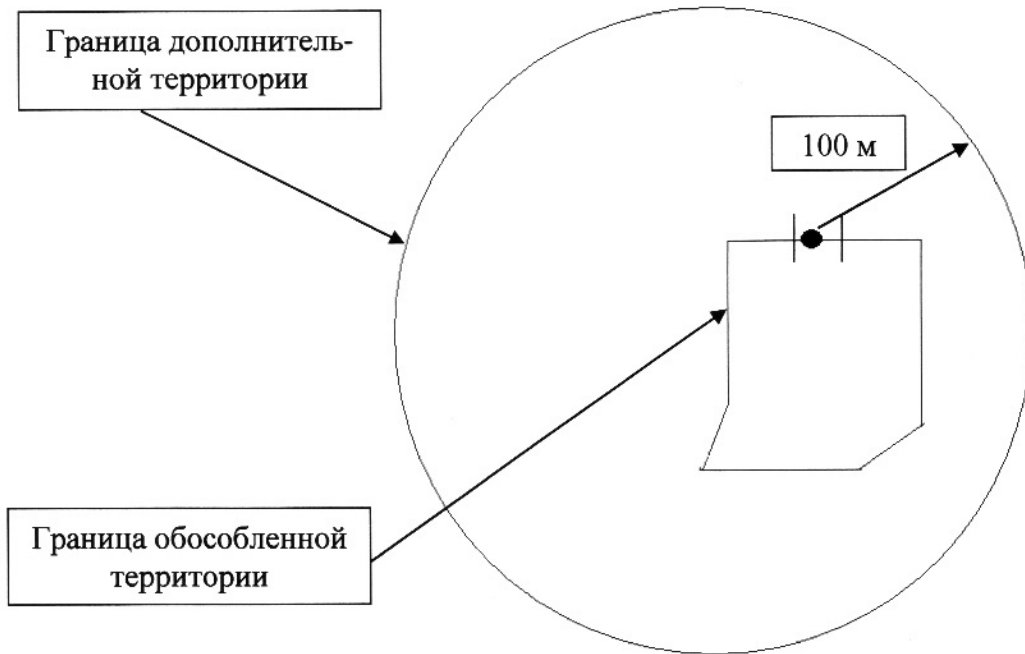
Утверждена  
постановлением  
Исполнительного комитета  
Тюлячинского муниципального  
района Республики Татарстан  
от «14» 04 2023 № 108

Схема границ прилегающей территории Ямбулатский ФАП



Утверждена  
постановлением  
Исполнительного комитета  
Тюлячинского муниципального  
района Республики Татарстан  
от «14» 07 2023 № 108

Схема границ прилегающей территории  
стоматологической клиники «Шик и блеск»



Утверждена  
постановлением  
Исполнительного комитета  
Тюлячинского муниципального  
района Республики Татарстан  
от «14» 07 2023 № 101

Схема границ прилегающей территории стоматологической поликлиники  
ГАУЗ «Тюлячинская центральная районная больница»

