

КАРАР
ПОСТАНОВЛЕНИЕ

« 08 » июня 2023 года

№ 6

О проведении публичных слушаний по вопросу изменения границ муниципального образования «город Буинск»

В соответствии с Федеральным законом от 6 октября 2003 года № 131-ФЗ «Об общих принципах организации местного самоуправления в Российской Федерации», решением Совета Буинского муниципального района Республики Татарстан от 30.05.2023 № 6-46 «Об изменении границ муниципальных образований Буинского муниципального района Республики Татарстан», в целях соблюдения прав жителей города Буинска на участие в обсуждении проекта о границах муниципального образования город Буинск путем проведения публичных слушаний,

ПОСТАНОВЛЯЮ:

1. Назначить проведение публичных слушаний по вопросу изменения границ муниципального образования «город Буинск» путем включения земельных участков, входящих в границы Нижненаратбашского, Малобуинковского, Мещеряковского и Рунгинского сельских поселений к муниципальному образованию «город Буинск», а также земельного участка, входящего в границы муниципального образования «город Буинск» к Нижненаратбашскому сельскому поселению согласно прилагаемой карте-схеме (приложение № 1), на « 04 » июля 2023 года на 10.00 часов в здании Исполнительного комитета Буинского муниципального района РТ по адресу: Республика Татарстан, г. Буинск, ул. Жореса, д. 110А, 2 этаж, (зал заседаний).

2. Предложения и замечания по вопросам, обсуждаемым на публичных слушаниях, принимаются в срок до « 03 » июля 2023 года по адресу: г. Буинск ул. Космовского, д. 91Б, Исполнительный комитет г. Буинска Буинского муниципального района, телефон +7(84374) 3-30-84.

3. Утвердить состав рабочей группы по подготовке и проведению публичных слушаний по вопросу, указанному в пункте 1. настоящего постановления (приложение № 2).

4. Данное постановление подлежит опубликованию в печатно-редакционной газете «Знамя» («Байрак», «Ялав»), и обнародованию путем размещения на информационных стендах города Буинска:

- РТ, г. Буинск, ул. Жореса, д.110А (здание Исполнительного комитета Буинского муниципального района);

- РТ, г. Буинск, ул. Космовского, д. 91Б (здание Исполнительного комитета города Буинска);

- РТ, г. Буинск, ул. Р. Люксембург, д. 157 (здание районного дома культуры);

- РТ, г. Буинск, ул. Строительная, д. 4 (здание клуба «Сахарник»).

5. Настоящее постановление вступает в законную силу со дня официального опубликования на Официальном портале правовой информации Республики Татарстан по адресу: <http://pravo.tatarstan.ru/>, а также подлежит размещению на официальном сайте муниципального образования «город Буинск» по адресу: <http://buinsk.tatarstan.ru>.

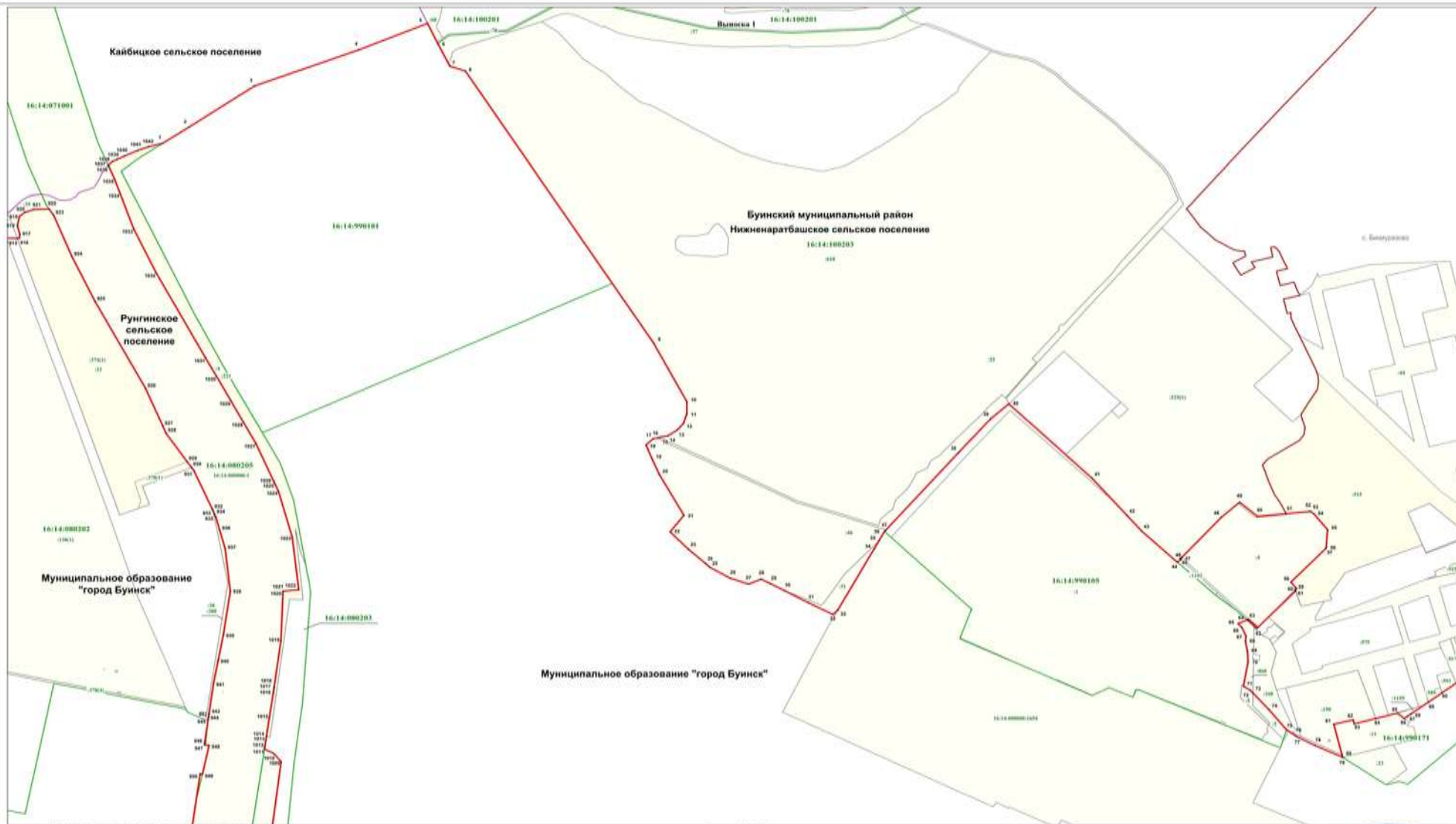
6. Контроль за исполнением настоящего постановления оставляю за собой.

Глава города Буинска
Буинского муниципального района

Р.Р. Камартинов

КАРТА (ПЛАН)
Муниципальное образование "Город Буинск"
(планирование объекта землеустройства)

План границ объекта землеустройства



Используемые условные знаки и обозначения:

- характерная точка границы
- границы объекта землеустройства
- граница сельского поселения
- граница кадастрового квартала
- граница населённого пункта
- земельный участок, кадастровый номер
- подпись кадастрового квартала

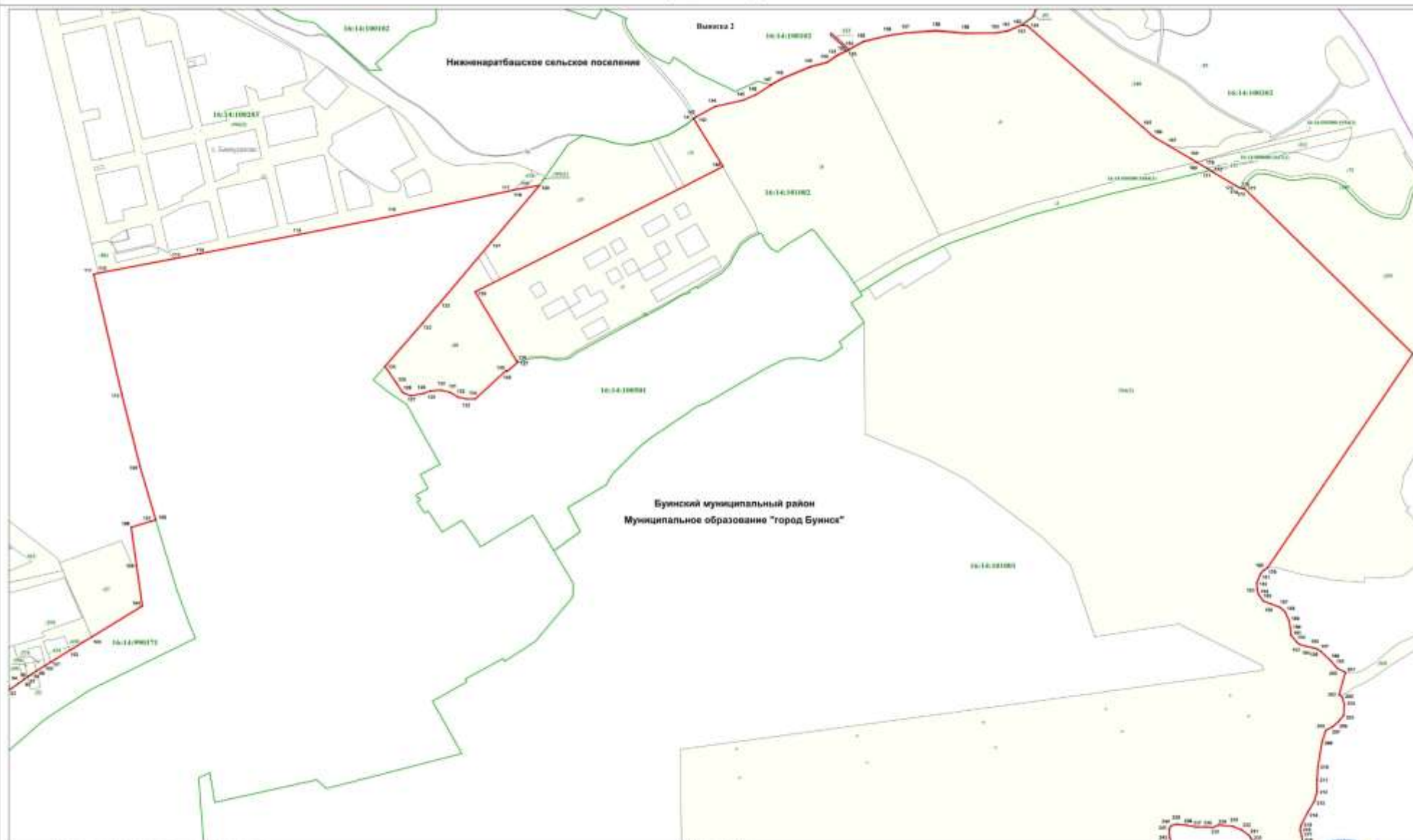
Масштаб 1:5000










Подпись кадастрового инженера:
Дата: 27.04.2023
Место для печати личного лица, составившего документ: _____

КАРТА(ПЛАН)
Муниципальное образование "город Бунис"
(определение объекта землеустройства)

План границ объекта землеустройства



Используемые условные знаки и обозначения:

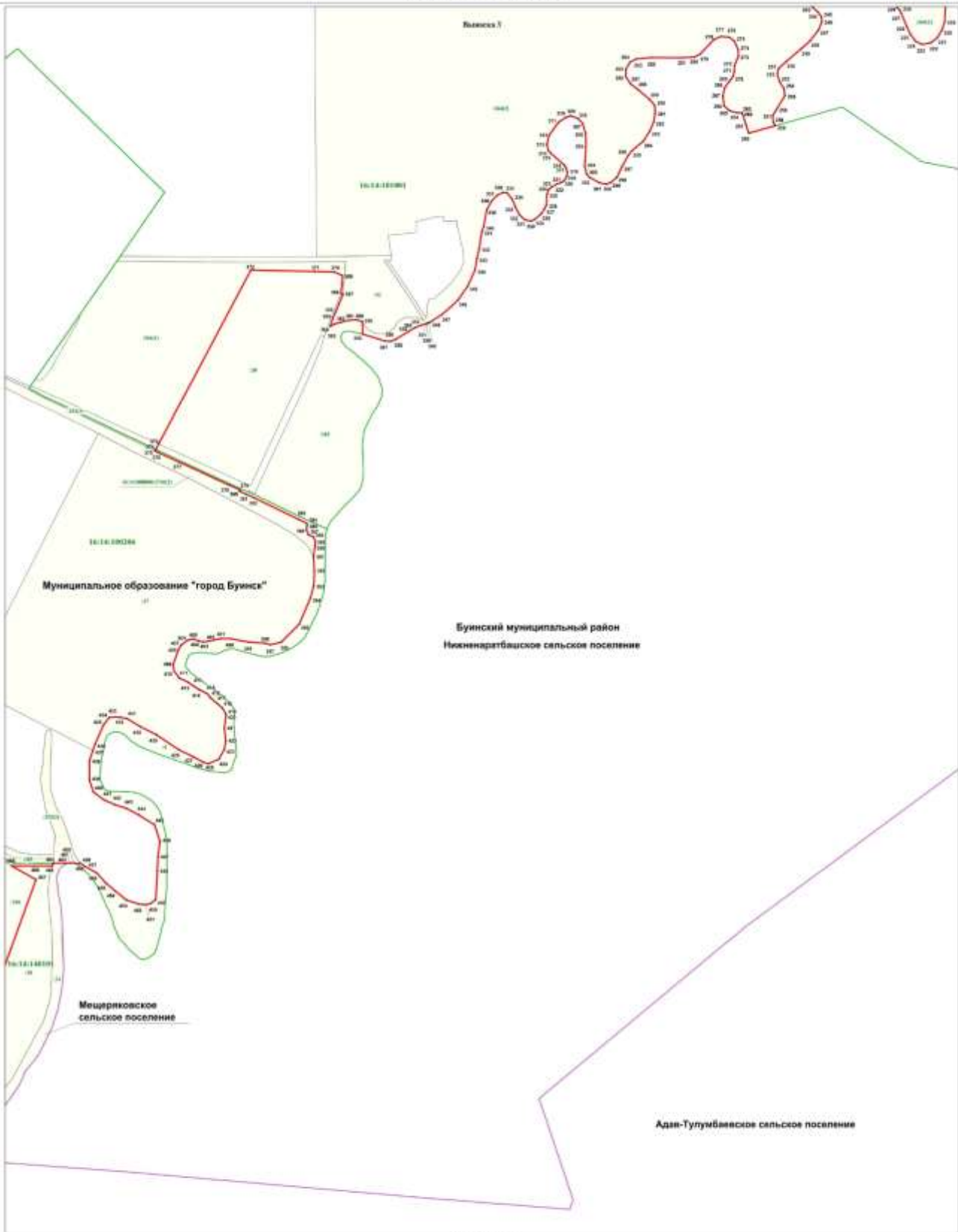
-  - характерная точка границы
-  - границы объекта землеустройства
-  - границы сельского поселения
-  - границы кадастрового квартала
-  - границы населенного пункта
-  - земельный участок, кадастровый номер
-  - границы кадастрового квартала

Масштаб 1:500

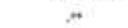





Полном кадастровый номер:
Дат: 27.04.2021
Место для отчета о кадастровом объекте: 16:14:000102



План границ объекта землеустройства



Используемые условные знаки и обозначения:

-  - характерная точка границы
-  - граница объекта землеустройства
-  - граница сельского поселения
-  - граница кадастрового квартала
-  - земельный участок, кадастровый номер
-  - подпись кадастрового квартала

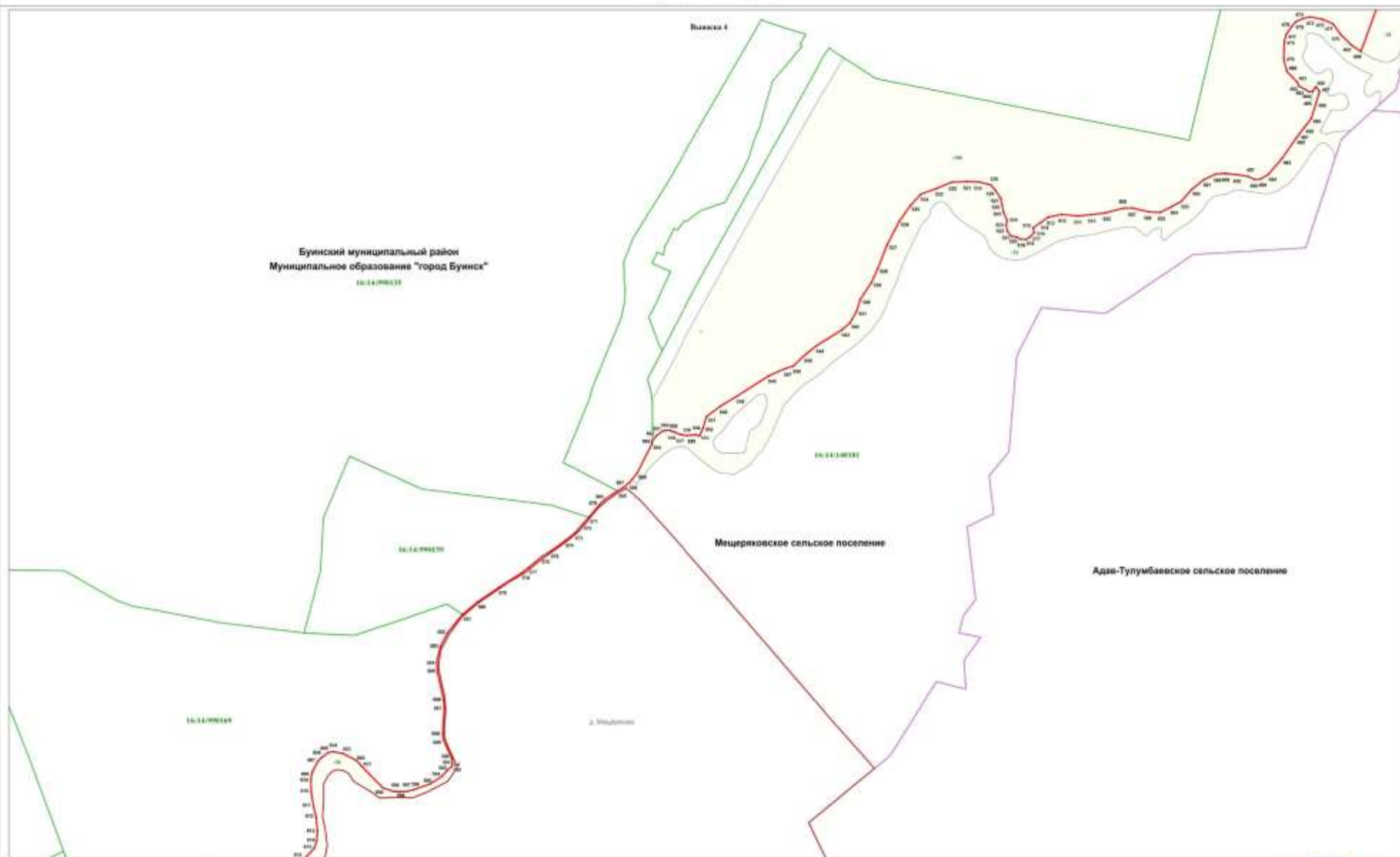
16:14:000202

Масштаб 1:5000










КАРТА (ПЛАН)
Муниципальное образование "город Буньск"

План границ объекта землеустройства



Используемые условные знаки и обозначения:

-  - характерные точки границы
-  - граница объекта землеустройства
-  - граница сельского поселения
-  - граница кадастрового квартала
-  - граница населенного пункта
-  - земельный участок, кадастровый номер 16:14/090201
-  - подпись кадастрового квартала

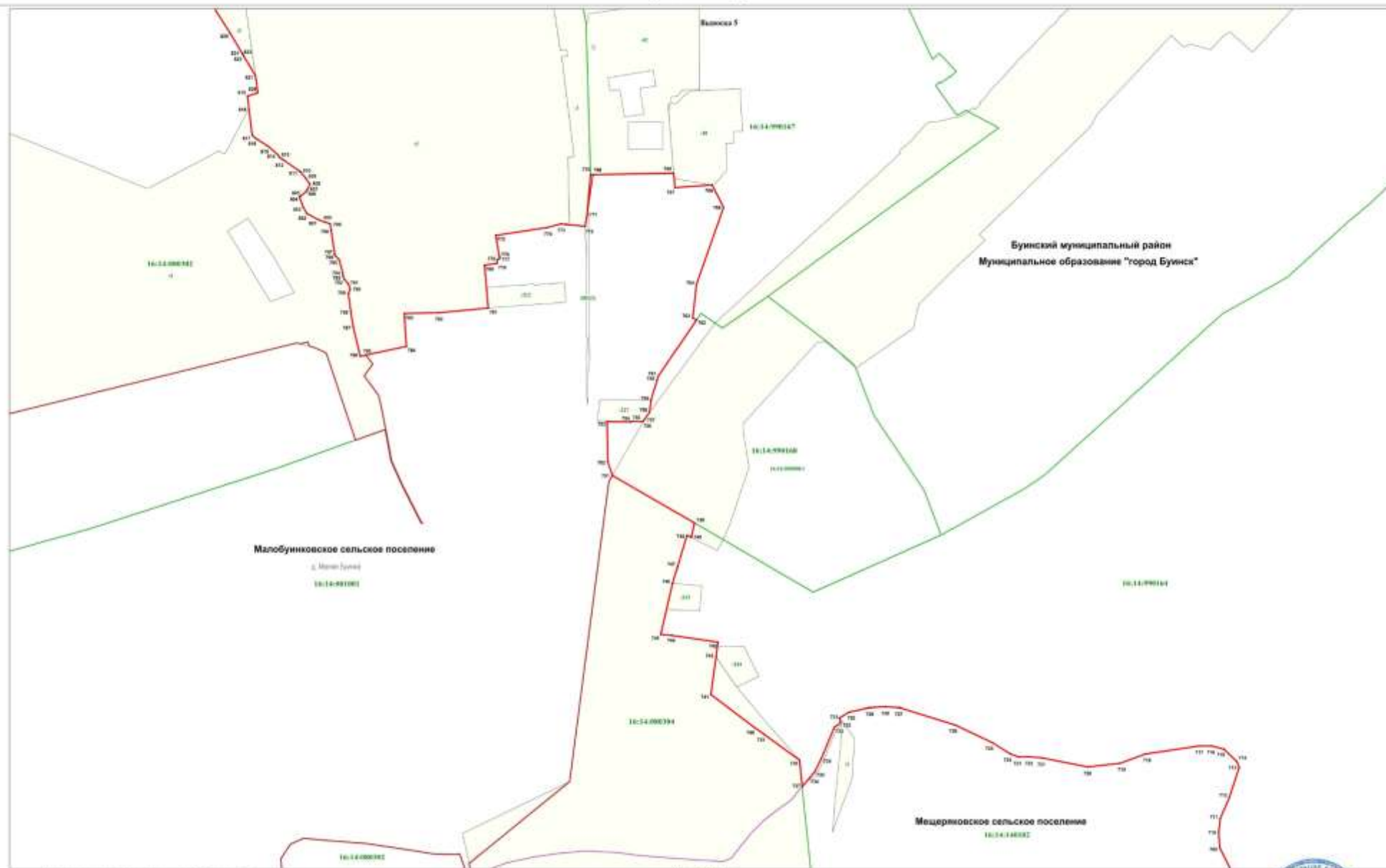
Масштаб 1:5000



Подпись кадастрового инженера: А.П. Ткаченко
Дата: 27.04.2023
Место для отчета о работе кадастрового инженера

КАРТА (ПЛАН)
Муниципальное образование "город Буйнак"
(функциональный объект землеустройства)

План грани объекта землеустройства



Используемые условные знаки и обозначения:

- характеристика точки границы
- граница объекта землеустройства
- граница сельского поселения
- граница кадастрового квартала
- граница населенного пункта
- земельный участок, кадастровый номер

10:14-080202 - подполь кадастрового квартала



Подпись кадастрового инженера: [подпись]
Дата: 27.04.2025
Место составления плана: [подпись]

Состав рабочей группы по подготовке и проведению публичных слушаний по вопросу изменения границ муниципального образования «город Буинск» путем включения земельных участков, входящих в границы Нижненаратбашского, Малобуинковского, Мещеряковского и Рунгинского сельских поселений к муниципальному образованию «город Буинск», а также земельного участка, входящего в границы муниципального образования «город Буинск» к Нижненаратбашскому сельскому поселению

1. Галяутдинов Рафис Ягафарович - руководитель Исполнительного комитета города Буинска, председатель рабочей группы (по согласованию);

2. Зайцева Светлана Анатольевна - заместитель главы города Буинска Буинского муниципального района РТ, заместитель председателя рабочей группы;

3. Гильфанов Ринат Мансурович - начальник отдела архитектуры Исполнительного комитета Буинского муниципального района, секретарь рабочей группы (по согласованию);

Члены рабочей группы:

4. Гиззатов Ильдус Гашикович - первый заместитель руководителя Исполнительного комитета Буинского муниципального района (по согласованию)

5. Усманов Айгуль Маратовна – исполняющий обязанности начальника юридического отдела аппарата Совета Буинского муниципального района (по согласованию);

6. Таканаева Анастасия Анатольевна - Врио председателя МКУ «Палата имущественных и земельных отношений муниципального образования Буинский муниципальный район РТ» (по согласованию).