



ПРИКАЗ

22.05.2023

БОЕРЫК

189-17

г. Казань

Об утверждении границ территории выявленного объекта культурного наследия «Церковь Богоявленская», 1792 – 1799 гг., 1870-е гг., 1904 – 1905 гг., расположенного по адресу: Республика Татарстан, Зеленодольский муниципальный район, д. Исаково, ул. Широкая, д. 71

В соответствии с Федеральным законом от 25 июня 2002 года № 73-ФЗ «Об объектах культурного наследия (памятниках истории и культуры) народов Российской Федерации», Законом Республики Татарстан от 1 апреля 2005 года № 60-ЗРТ «Об объектах культурного наследия в Республике Татарстан», в целях сохранения и государственной охраны выявленных объектов культурного наследия и их территорий, п р и к а з ы в а ю:

1. Утвердить границы территории выявленного объекта культурного наследия «Церковь Богоявленская», 1792 – 1799 гг., 1870-е гг., 1904 – 1905 гг., расположенного по адресу: Республика Татарстан, Зеленодольский муниципальный район, д. Исаково, ул. Широкая, д. 71, согласно приложению к настоящему приказу.

2. Отделу учета объектов культурного наследия и градостроительной деятельности обеспечить внесение сведений о границах территории указанного выявленного объекта культурного наследия в Единый государственный реестр недвижимости.

3. Контроль за исполнением настоящего приказа оставляю за собой.

Председатель

И.Н. Гушин

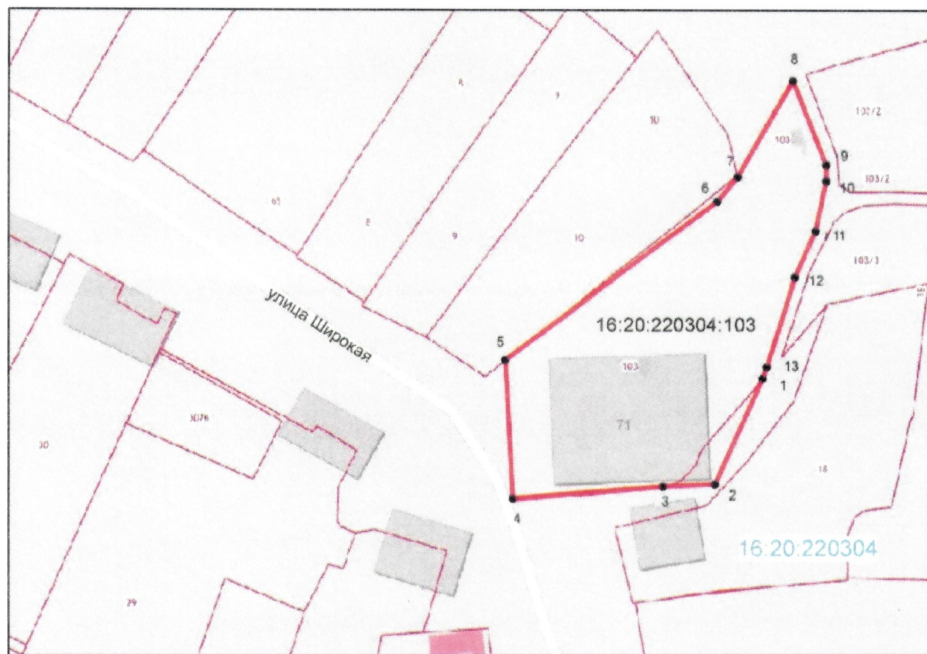
Приложение
к приказу Комитета
Республики Татарстан по охране
объектов культурного наследия
от 22.05.2023 № 189-17

Границы территории

выявленного объекта культурного наследия «Церковь Богоявленская»,
1792 – 1799 гг., 1870-е гг., 1904 – 1905 гг., расположенного по адресу: Республика
Татарстан, Зеленодольский муниципальный район, д. Исаково, ул. Широкая, д. 71




Карта (схема) границ территории

выявленного объекта культурного наследия «Церковь Богоявленская»,
1792 – 1799 гг., 1870-е гг., 1904 – 1905 гг., расположенного по адресу: Республика
Татарстан, Зеленодольский муниципальный район, д. Исаково, ул. Широкая, д. 71



Масштаб 1:1300

Используемые условные знаки и обозначения:

	- граница территории объекта
	- обозначение характерной точки границ территории объекта
16:20:220304	- кадастровый квартал
16:20:220304:103	- кадастровый номер земельного участка
	- границы земельных участков по сведениям ЕГРН.

Описание границ территории
 выявленного объекта культурного наследия «Церковь Богоявленская»,
 1792 – 1799 гг., 1870-е гг., 1904 – 1905 гг., расположенного по адресу: Республика
 Татарстан, Зеленодольский муниципальный район, д. Исаково, ул. Широкая, д. 71

Граница территории выявленного объекта культурного наследия «Церковь Богоявленская», 1792 – 1799 гг., 1870-е гг., 1904 – 1905 гг., расположенного по адресу: Республика Татарстан, Зеленодольский муниципальный район, д. Исаково, ул. Широкая, д. 71, проходит:

Прохождение границы		Описание прохождения границы
от точки	до точки	
1	2	от точки 1, расположенной около северо-восточного угла церкви, в юго-западном направлении до точки 2
2	4	от точки 2 в западном направлении, вдоль южной стены церкви, до точки 4
4	5	от точки 4 в северном направлении, по границе земельного участка с кадастровым номером 16:20:220304:103, до точки 5
5	8	от точки 5 в северо-восточном направлении, по границе земельного участка с кадастровым номером 16:20:220304:103, до точки 8
8	1	от точки 8 в южном направлении, по границе земельного участка с кадастровым номером 16:20:220304:103, до точки 1

Таблица характерных (поворотных) точек
 границ территории выявленного объекта культурного наследия
 «Церковь Богоявленская», 1792 – 1799 гг., 1870-е гг., 1904 – 1905 гг.,
 расположенного по адресу: Республика Татарстан, Зеленодольский муниципальный
 район, д. Исаково, ул. Широкая, д. 71

№	Координаты характерных (поворотных) точек в местной системе координат (МСК-16)	
	X	Y
1	468568.32	1270133.47
2	468548.96	1270125.08
3	468548.50	1270115.48
4	468546.45	1270088.21
5	468571.86	1270086.85
6	468600.38	1270125.42
7	468604.96	1270129.14
8	468622.44	1270139.00
9	468607.11	1270144.94
10	468604.16	1270145.01
11	468595.07	1270143.00
12	468586.69	1270139.40
13	468570.52	1270134.28
1	468568.32	1270133.47