



**ПОСТАНОВЛЕНИЕ**

11.02.2023

г.Казань

**КАРАР**

№ 137

Об установлении публичного сервитута в интересах Акционерного общества «Сетевая компания» в целях эксплуатации объекта электросетевого хозяйства регионального значения «ВЛ 110 кВ Азнакаево – Якеево»

В соответствии с главой V<sup>7</sup> Земельного кодекса Российской Федерации, статьей 3<sup>6</sup> Федерального закона от 25 октября 2001 года № 137-ФЗ «О введении в действие Земельного кодекса Российской Федерации», постановлением Правительства Российской Федерации от 24 февраля 2009 г. № 160 «О порядке установления охранных зон объектов электросетевого хозяйства и особых условий использования земельных участков, расположенных в границах таких зон», Схемой территориального планирования Республики Татарстан, утвержденной постановлением Кабинета Министров Республики Татарстан от 21.02.2011 № 134 «Об утверждении Схемы территориального планирования Республики Татарстан», в целях эксплуатации объекта электросетевого хозяйства регионального значения «ВЛ 110 кВ Азнакаево – Якеево» Кабинет Министров Республики Татарстан ПОСТАНОВЛЯЕТ:

1. Установить публичный сервитут в целях эксплуатации объекта электросетевого хозяйства регионального значения «ВЛ 110 кВ Азнакаево – Якеево» на 49 лет в интересах Акционерного общества «Сетевая компания» (ИНН 1655049111, ОГРН 1021602830930) (далее – публичный сервитут) в отношении земельных участков согласно приложению (далее – земельные участки).

2. Утвердить прилагаемое графическое описание местоположения границ публичного сервитута в целях эксплуатации объекта электросетевого хозяйства регионального значения «ВЛ 110 кВ Азнакаево – Якеево».

3. Установить, что:

порядок расчета и внесения платы за публичный сервитут осуществляется в соответствии со статьей 39<sup>46</sup> Земельного кодекса Российской Федерации;

срок, в течение которого использование земельных участков в соответствии с их разрешенным использованием будет невозможно или существенно затруднено, соответствует сроку публичного сервитута.

4. Министерству земельных и имущественных отношений Республики Татарстан в установленном законодательством порядке в течение пяти рабочих дней со дня принятия настоящего постановления обеспечить:

размещение настоящего постановления на официальном сайте Министерства земельных и имущественных отношений Республики Татарстан в информационно-телекоммуникационной сети «Интернет»;

направление настоящего постановления в исполнительный комитет Азнакаевского муниципального района Республики Татарстан для официального опубликования в порядке, установленном для официального опубликования муниципальных правовых актов;

направление копий настоящего постановления правообладателям земельных участков, в филиал публично-правовой компании «Роскадастр» по Республике Татарстан, Акционерное общество «Сетевая компания».

5. Предложить Акционерному обществу «Сетевая компания»:

заключить с правообладателями земельных участков соглашения об осуществлении публичного сервитута;

обратиться в федеральный орган исполнительной власти, осуществляющий федеральный государственный энергетический надзор, с заявлением о согласовании границ охранной зоны в отношении объекта электросетевого хозяйства регионального значения «ВЛ 110 кВ Азнакаево – Якеево» в соответствии с постановлением Правительства Российской Федерации от 24 февраля 2009 г. № 160 «О порядке установления охранных зон объектов электросетевого хозяйства и особых условий использования земельных участков, расположенных в границах таких зон»;

осуществлять плановые (регламентные) работы, для обеспечения которых установлен публичный сервитут, по техническому обслуживанию объекта электросетевого хозяйства регионального значения «ВЛ 110 кВ Азнакаево – Якеево» один раз в год;

привести земельные участки в состояние, пригодное для использования в соответствии с их видом разрешенного использования;

снести линейный объект, размещенный на основании публичного сервитута, в сроки, установленные статьей 39<sup>50</sup> Земельного кодекса Российской Федерации, после завершения деятельности, для обеспечения которой установлен публичный сервитут.

6. Контроль за исполнением настоящего постановления возложить на Министерство земельных и имущественных отношений Республики Татарстан.

Премьер-министр  
Республики Татарстан



А.В.Песошин

Приложение  
к постановлению  
Кабинета Министров  
Республики Татарстан  
от 11.02.2023 № 137

Перечень  
земельных участков, в отношении которых устанавливается публичный сервитут  
в целях эксплуатации объекта электросетевого хозяйства  
регионального значения « ВЛ 110 кВ Азнакаево – Якеево»

№ п/п	Кадастровый номер земельного участка	Кадастровый номер единого землепользования	Правообладатель земельного участка	Вид права	Местонахождение земельного участка согласно сведениям из Единого государственного реестра недвижимости	Площадь, на которую устанавливается публичный сервитут, кв.метров
1	2	3	4	5	6	7
1.	16:02:070103:327	16:02:000000:889	Граждане	Долевая собственность	Республика Татарстан, Азнакаевский муниципальный район, с.Агерзе	243
2.	16:02:070103:341	–	Кариев Рамис Рашатович	Собственность	Российская Федерация, Республика Татарстан, Азнакаевский муниципальный район, Агерзинское сельское поселение, территория Паевые земли, земельный участок 341	162
3.	16:02:070103:354	–	Мухаметшина Луиза Людвиговна	Собственность	Республика Татарстан, Азнакаевский муниципальный район, Агерзинское сельское поселение	48

1	2	3	4	5	6	7
4.	16:02:070103:359	–	Кариев Рашат Шайхразиевич	Собственность	Республика Татарстан, Азнакаевский муниципальный район, Агерзинское сельское поселение	81
5.	16:02:070103:374	–	Нагимуллина Альбина Мияссаровна	Собственность	Республика Татарстан, Азнакаевский муниципальный район, Агерзинское сельское поселение	195
6.	16:02:070201:433	–	Шакирова Фирюза Наилевна	Собственность	Российская Федерация, Республика Татарстан, Азнакаевский муниципальный район, Агерзинское сельское поселение, территория Паевые земли, земельный участок 433	162
7.	16:02:070201:440	–	Шавалеев Зульфат Мавлетзянович	Собственность	Российская Федерация, Республика Татарстан, Азнакаевский муниципальный район, Агерзинское сельское поселение, территория Паевые земли, земельный участок 440	162
8.	16:02:070201:448	–	Сафин Ильнур Ильдарович	Собственность	Российская Федерация, Республика Татарстан, Азнакаевский муниципальный район, Агерзинское сельское поселение, территория Паевые земли, земельный участок 448	81
9.	16:02:070201:785	–	–	–	Республика Татарстан, Азнакаевский муниципальный район, Агерзинское сельское поселение	56

1	2	3	4	5	6	7
10.	16:02:070103:368	–	Открытое акционерное общество «Татнефть» имени В.Д.Шашина	Собственность	Республика Татарстан, Азнакаевский муниципальный район, Агерзинское сельское поселение	11
11.	16:02:070103:732	–	–	–	Республика Татарстан, Азнакаевский муниципальный район, Агерзинское сельское поселение	60
12.	16:02:290102:790	–	Граждане	Долевая собственность	Республика Татарстан, Азнакаевский муниципальный район, Агерзинское сельское поселение	61
13.	16:02:290102:105	16:02:000000:1247	Граждане	Долевая собственность	Республика Татарстан, Азнакаевский муниципальный район, на территории Агерзинского сельского поселения	81
Итого						1 403

Утверждено  
постановлением  
Кабинета Министров  
Республики Татарстан  
от 11.02.2023 № 137

Графическое описание местоположения границ публичного сервитута  
в целях эксплуатации объекта электросетевого хозяйства регионального значения  
«ВЛ 110 кВ Азнакаево – Якеево»

Раздел 1

Сведения об объекте		
№ п/п	Характеристики объекта	Описание характеристик
1	Местоположение объекта	Республика Татарстан, Азнакаевский муниципальный район, муниципальное образование «г.Азнакаево», Агерзинское сельское поселение
2	Площадь объекта +/- величина погрешности определения площади (P +/- Дельта P)	1 403 кв.м +/- 13 кв.м
3	Иные характеристики объекта	Кадастровые номера земельных участков, в отношении которых устанавливается публичный сервитут: 16:02:070103:327 (ЕЗП 16:02:000000:889), 16:02:070103:341, 16:02:070103:354, 16:02:070103:359, 16:02:070103:374, 16:02:070201:433, 16:02:070201:440, 16:02:070201:448, 16:02:070201:785, 16:02:070103:368, 16:02:070103:732, 16:02:290102:790, 16:02:290102:105 (ЕЗП 16:02:000000:1247)

## Раздел 2

Сведения о местоположении границ объекта					
1. Система координат: МСК-16					
2. Сведения о характерных точках границ объекта					
Обозначение характерных точек границ	Координаты, м		Метод определения координат харак- терной точки	Средняя квадра- тическая по- грешность по- ложения харак- терной точки (Mt), м	Описание обозначения точки на местности (при нали- чии)
	X	Y			
1	2	3	4	5	6
-	-	-	-	-	-
3. Сведения о характерных точках части (частей) границы объекта					
Обозначение характерных точек части границы	Координаты, м		Метод определения координат харак- терной точки	Средняя квадра- тическая по- грешность по- ложения харак- терной точки (Mt), м	Описание обозначения точки на местности (при нали- чии)
	X	Y			
1	2	3	4	5	6
Часть № 1					
1	372682.31	2361388.63	Аналитический	0.1	-
2	372688.38	2361395.28	Аналитический	0.1	-
3	372681.73	2361401.35	Аналитический	0.1	-
4	372675.66	2361394.70	Аналитический	0.1	-
1	372682.31	2361388.63	Аналитический	0.1	-
5	372685.08	2361393.23	Аналитический	0.1	-
6	372680.82	2361391.78	Аналитический	0.1	-
7	372679.37	2361396.04	Аналитический	0.1	-
8	372683.63	2361397.49	Аналитический	0.1	-
5	372685.08	2361393.23	Аналитический	0.1	-
Часть № 2					
9	372556.06	2361503.83	Аналитический	0.1	-
10	372562.12	2361510.49	Аналитический	0.1	-
11	372555.46	2361516.55	Аналитический	0.1	-
12	372549.40	2361509.89	Аналитический	0.1	-
9	372556.06	2361503.83	Аналитический	0.1	-
Часть № 3					
13	371802.76	2362191.05	Аналитический	0.1	-
14	371808.48	2362197.22	Аналитический	0.1	-
15	371802.34	2362202.93	Аналитический	0.1	-
16	371796.61	2362196.76	Аналитический	0.1	-
13	371802.76	2362191.05	Аналитический	0.1	-
Часть № 4					
17	371708.44	2362276.94	Аналитический	0.1	-
18	371714.51	2362283.59	Аналитический	0.1	-
19	371707.86	2362289.65	Аналитический	0.1	-
20	371701.80	2362283.01	Аналитический	0.1	-

1	2	3	4	5	6
17	371708.44	2362276.94	Аналитический	0.1	-
Часть № 5					
21	371590.17	2362384.94	Аналитический	0.1	-
22	371596.24	2362391.58	Аналитический	0.1	-
23	371589.60	2362397.65	Аналитический	0.1	-
24	371583.53	2362391.01	Аналитический	0.1	-
21	371590.17	2362384.94	Аналитический	0.1	-
Часть № 6					
25	371447.89	2362514.98	Аналитический	0.1	-
26	371453.96	2362521.62	Аналитический	0.1	-
27	371447.32	2362527.69	Аналитический	0.1	-
28	371441.25	2362521.05	Аналитический	0.1	-
25	371447.89	2362514.98	Аналитический	0.1	-
Часть № 7					
29	371298.62	2362651.15	Аналитический	0.1	-
30	371304.69	2362657.79	Аналитический	0.1	-
31	371298.05	2362663.86	Аналитический	0.1	-
32	371291.98	2362657.22	Аналитический	0.1	-
29	371298.62	2362651.15	Аналитический	0.1	-
Часть № 8					
33	371149.46	2362787.69	Аналитический	0.1	-
34	371155.53	2362794.33	Аналитический	0.1	-
35	371148.89	2362800.40	Аналитический	0.1	-
36	371142.82	2362793.76	Аналитический	0.1	-
33	371149.46	2362787.69	Аналитический	0.1	-
Часть № 9					
37	371186.63	2362986.05	Аналитический	0.1	-
38	371188.15	2362994.92	Аналитический	0.1	-
39	371179.28	2362996.44	Аналитический	0.1	-
40	371177.76	2362987.57	Аналитический	0.1	-
37	371186.63	2362986.05	Аналитический	0.1	-
Часть № 10					
41	371125.58	2363097.71	Аналитический	0.1	-
42	371121.03	2363105.47	Аналитический	0.1	-
43	371113.27	2363100.92	Аналитический	0.1	-
44	371117.82	2363093.16	Аналитический	0.1	-
41	371125.58	2363097.71	Аналитический	0.1	-
Часть № 11					
45	371057.18	2363202.28	Аналитический	0.1	-
46	371061.64	2363210.09	Аналитический	0.1	-
47	371053.83	2363214.56	Аналитический	0.1	-
48	371049.36	2363206.74	Аналитический	0.1	-
45	371057.18	2363202.28	Аналитический	0.1	-
Часть № 12					
49	371147.12	2363359.80	Аналитический	0.1	-
50	371151.58	2363367.61	Аналитический	0.1	-
51	371143.77	2363372.08	Аналитический	0.1	-
52	371139.30	2363364.26	Аналитический	0.1	-
49	371147.12	2363359.80	Аналитический	0.1	-



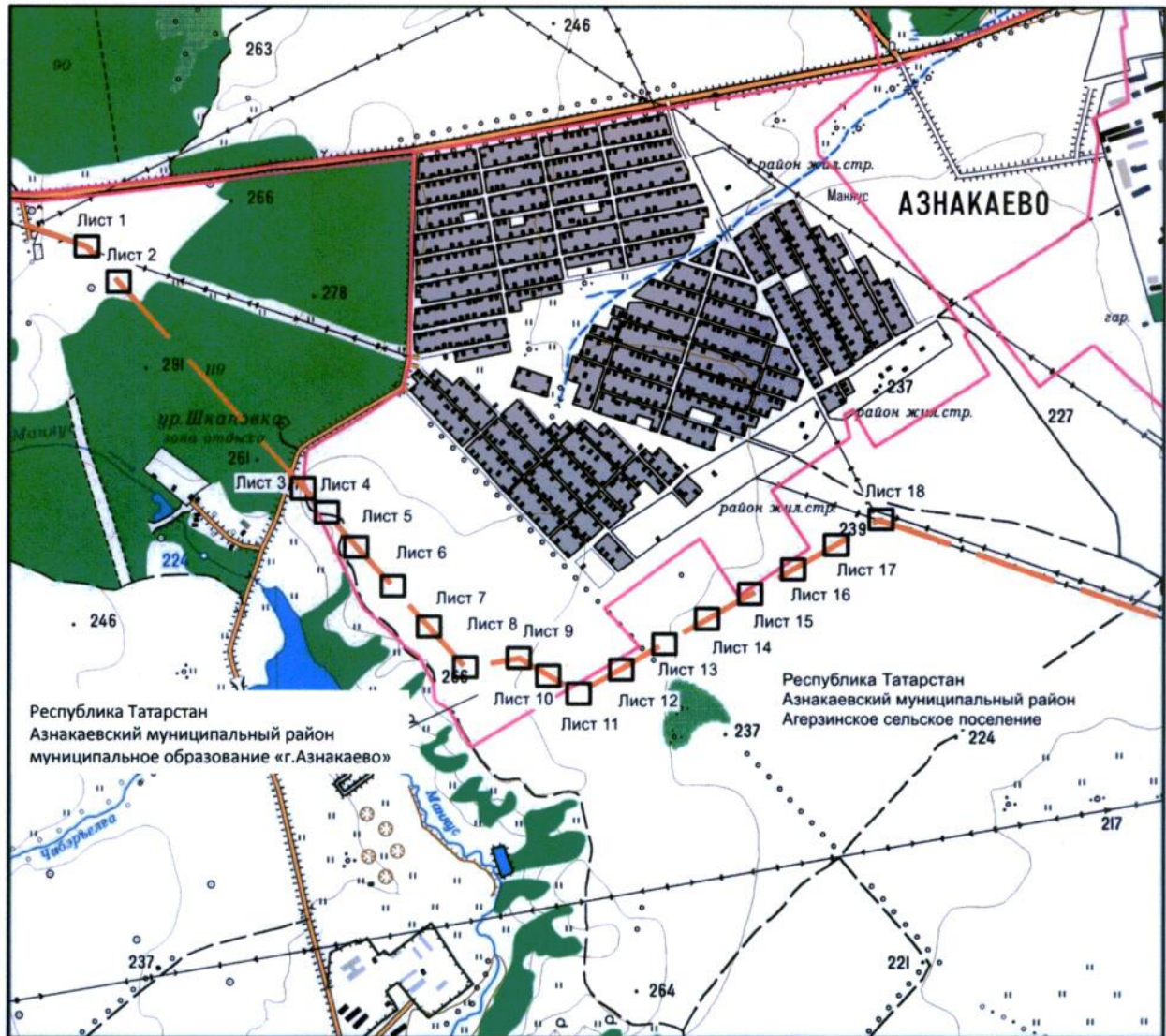
1	2	3	4	5	6
Часть № 13					
53	371237.50	2363517.81	Аналитический	0.1	-
54	371241.96	2363525.62	Аналитический	0.1	-
55	371234.15	2363530.09	Аналитический	0.1	-
56	371229.68	2363522.27	Аналитический	0.1	-
53	371237.50	2363517.81	Аналитический	0.1	-
Часть № 14					
57	371327.81	2363675.88	Аналитический	0.1	-
58	371332.27	2363683.69	Аналитический	0.1	-
59	371324.46	2363688.16	Аналитический	0.1	-
60	371319.99	2363680.34	Аналитический	0.1	-
57	371327.81	2363675.88	Аналитический	0.1	-
Часть № 15					
61	371418.00	2363833.80	Аналитический	0.1	-
62	371422.46	2363841.61	Аналитический	0.1	-
63	371414.65	2363846.08	Аналитический	0.1	-
64	371410.18	2363838.26	Аналитический	0.1	-
61	371418.00	2363833.80	Аналитический	0.1	-
Часть № 16					
65	371508.26	2363991.85	Аналитический	0.1	-
66	371512.73	2363999.66	Аналитический	0.1	-
67	371504.92	2364004.13	Аналитический	0.1	-
68	371500.45	2363996.32	Аналитический	0.1	-
65	371508.26	2363991.85	Аналитический	0.1	-
Часть № 17					
69	371598.66	2364149.67	Аналитический	0.1	-
70	371603.12	2364157.48	Аналитический	0.1	-
71	371595.31	2364161.95	Аналитический	0.1	-
72	371590.84	2364154.13	Аналитический	0.1	-
69	371598.66	2364149.67	Аналитический	0.1	-
Часть № 18					
73	371691.23	2364309.07	Аналитический	0.1	-
74	371692.05	2364317.73	Аналитический	0.1	-
75	371683.28	2364318.55	Аналитический	0.1	-
76	371682.56	2364309.80	Аналитический	0.1	-
73	371691.23	2364309.07	Аналитический	0.1	-
77	371689.99	2364312.27	Аналитический	0.1	-
78	371685.65	2364311.02	Аналитический	0.1	-
79	371684.40	2364315.35	Аналитический	0.1	-
80	371688.73	2364316.60	Аналитический	0.1	-
77	371689.99	2364312.27	Аналитический	0.1	-



## Раздел 4

Схема расположения границ публичного сервитута  
в целях эксплуатации объекта электросетевого хозяйства регионального значения  
«ВЛ 110 кВ Азнакаево – Якеево»

Обзорная схема границ объекта



Масштаб 1 : 25 000

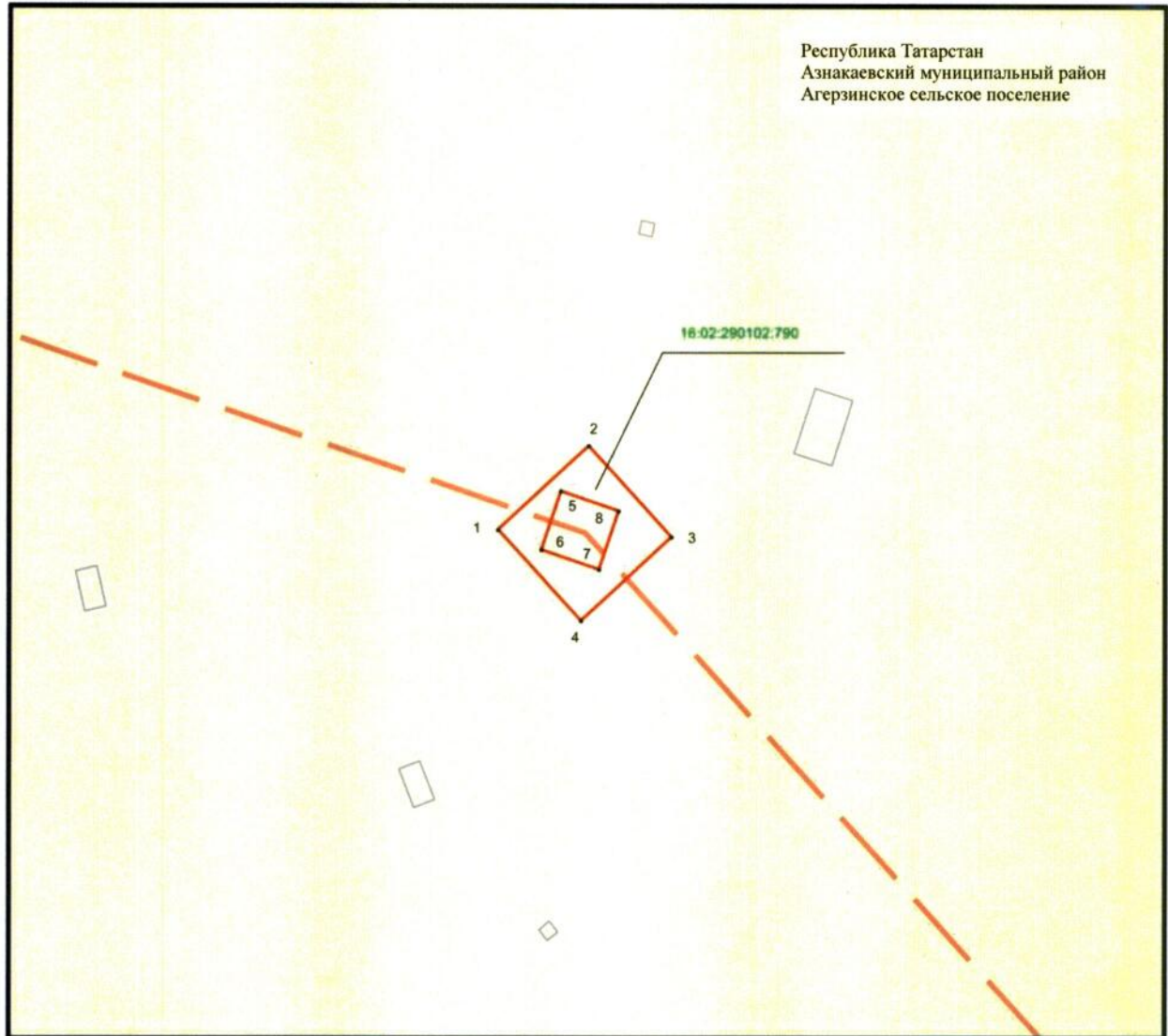
Используемые условные знаки и обозначения:

- — — — — — проектное местоположение инженерного сооружения (ось ВЛ 110 кВ)
- — — — — — граница сельского поселения, городского поселения.

## Раздел 4

Схема расположения границ публичного сервитута  
в целях эксплуатации объекта электросетевого хозяйства регионального значения  
«ВЛ 110 кВ Азнакаево – Якеево»

Лист 1



Масштаб 1 : 500

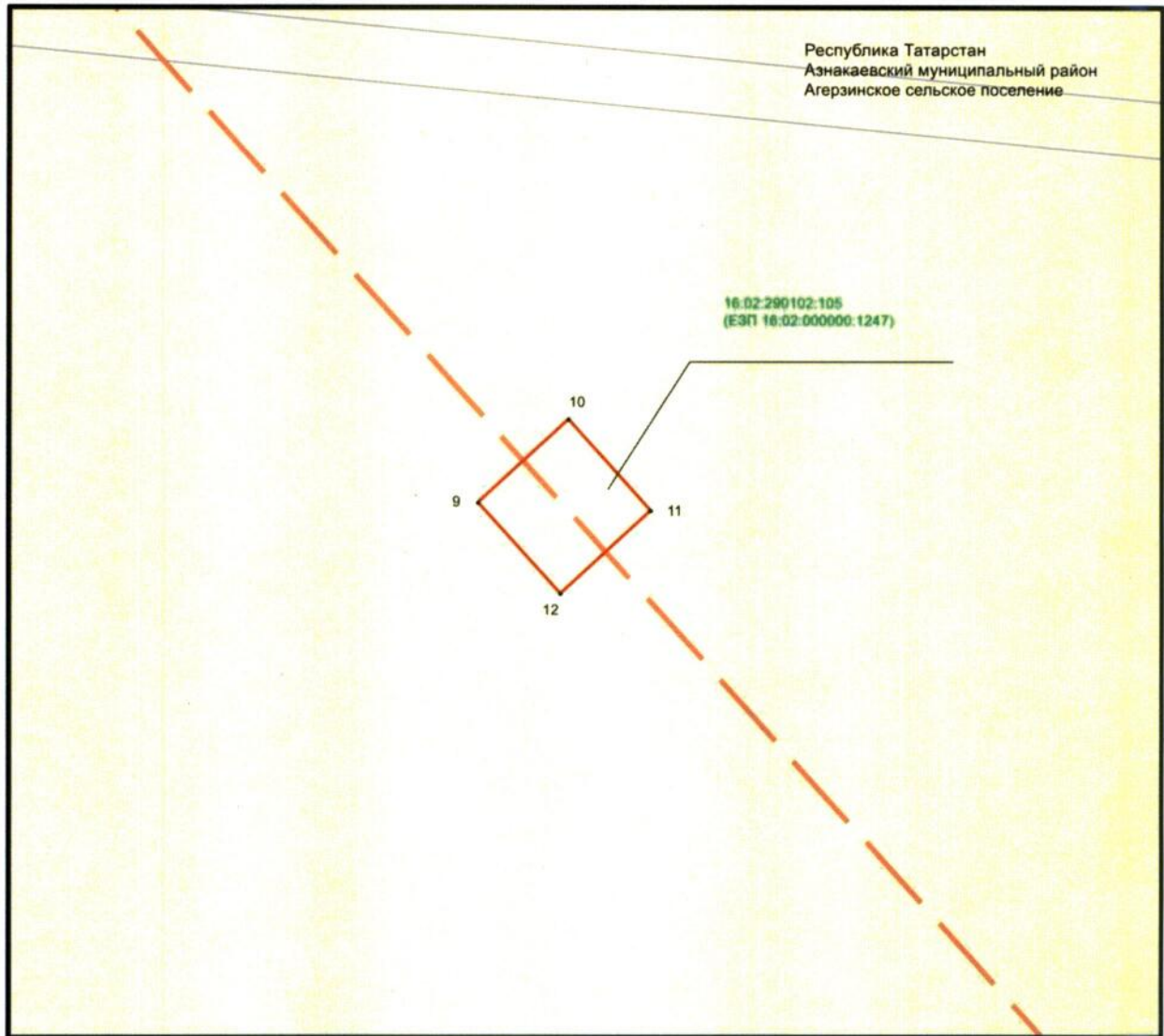
Используемые условные знаки и обозначения:

- 1 — обозначение характерной точки границ объекта
- — граница объекта
- — — — — проектное местоположение инженерного сооружения (ось ВЛ 110 кВ)
- — граница земельного участка
- 16:02:290102:790 — кадастровый номер земельного участка.

## Раздел 4




Схема расположения границ публичного сервитута  
в целях эксплуатации объекта электросетевого хозяйства регионального значения  
«ВЛ 110 кВ Азнакаево – Якеево»

Лист 2



Масштаб 1 : 500

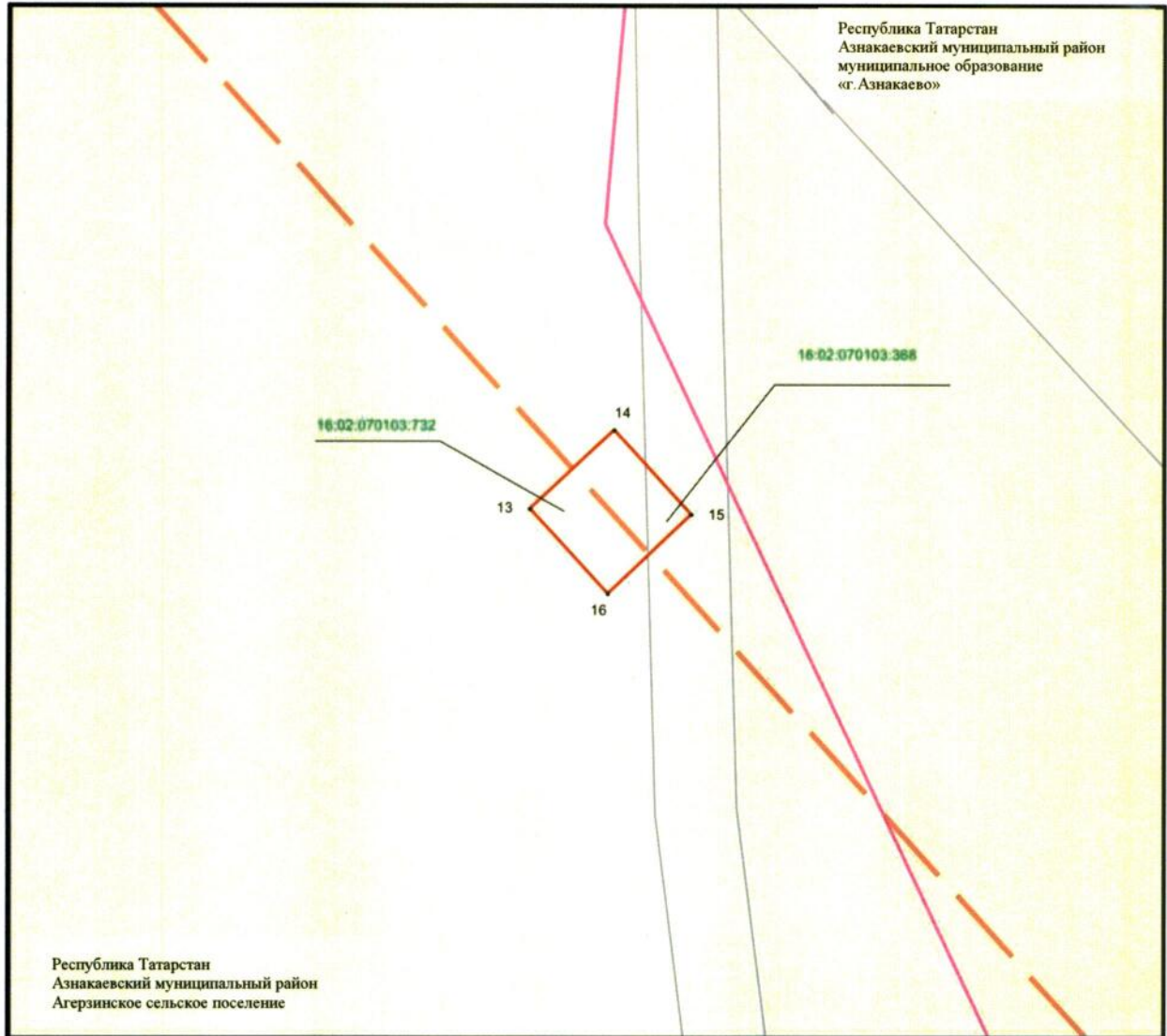
Используемые условные знаки и обозначения:

- |   |   |
|---|---|
| • 1   | – обозначение характерной точки границ объекта                    |
|  | – граница объекта   |
|  | – проектное местоположение инженерного сооружения (ось ВЛ 110 кВ) |
|  | – граница земельного участка                                      |
| 16:02:290102:790  | – кадастровый номер земельного участка.                           |

## Раздел 4

Схема расположения границ публичного сервитута  
в целях эксплуатации объекта электросетевого хозяйства регионального значения  
«ВЛ 110 кВ Азнакаево – Якеево»

Лист 3



Масштаб 1 : 500

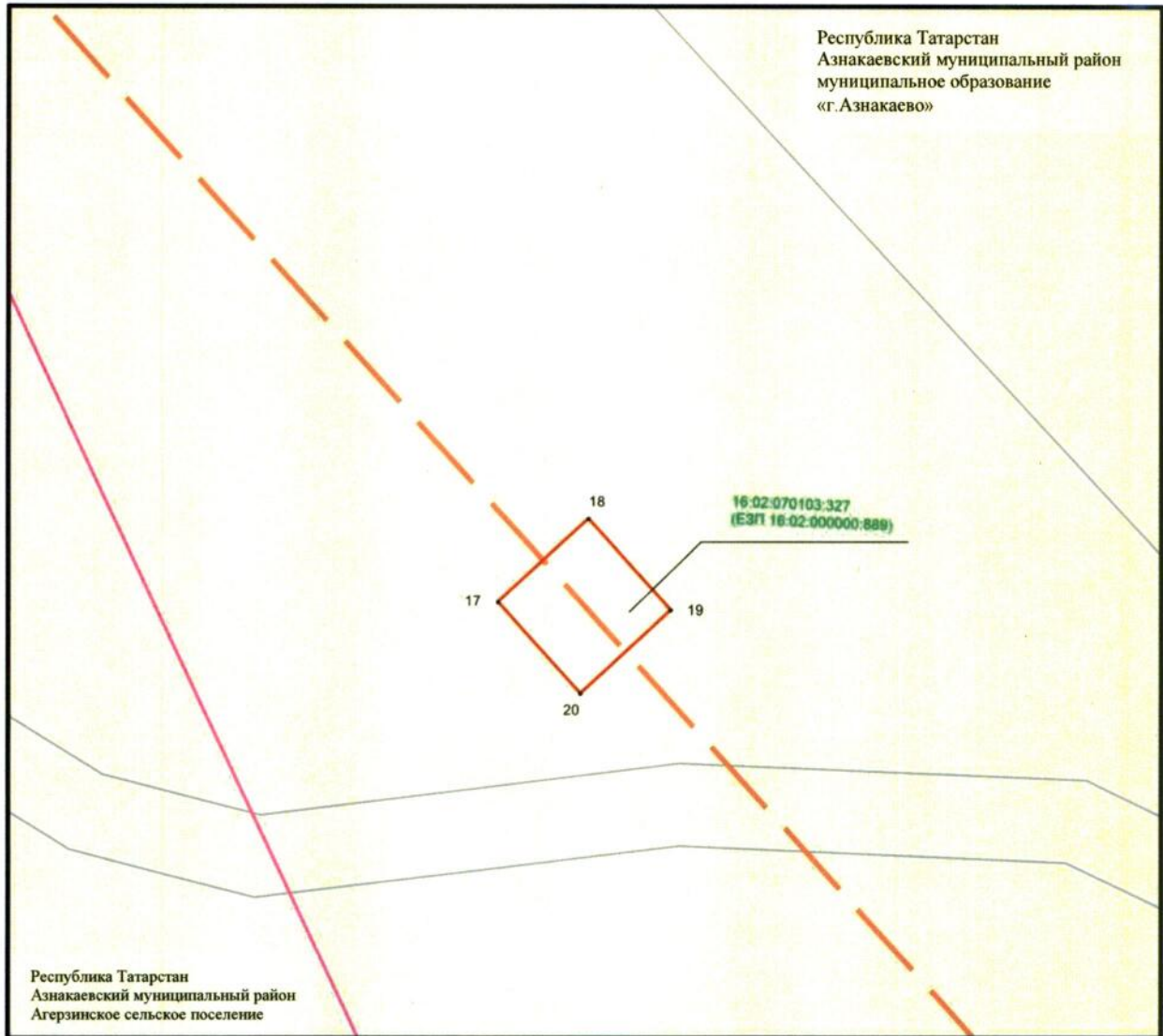
Используемые условные знаки и обозначения:

- 1 – обозначение характерной точки границ объекта
- — — — — граница объекта
- — — — — проектное местоположение инженерного сооружения (ось ВЛ 110 кВ)
- — — — — граница сельского поселения, городского поселения
- — граница земельного участка
- 16:02:290102:790 — кадастровый номер земельного участка.

## Раздел 4

Схема расположения границ публичного сервитута  
в целях эксплуатации объекта электросетевого хозяйства регионального значения  
«ВЛ 110 кВ Азнакаево – Якеево»

Лист 4



Масштаб 1 : 500

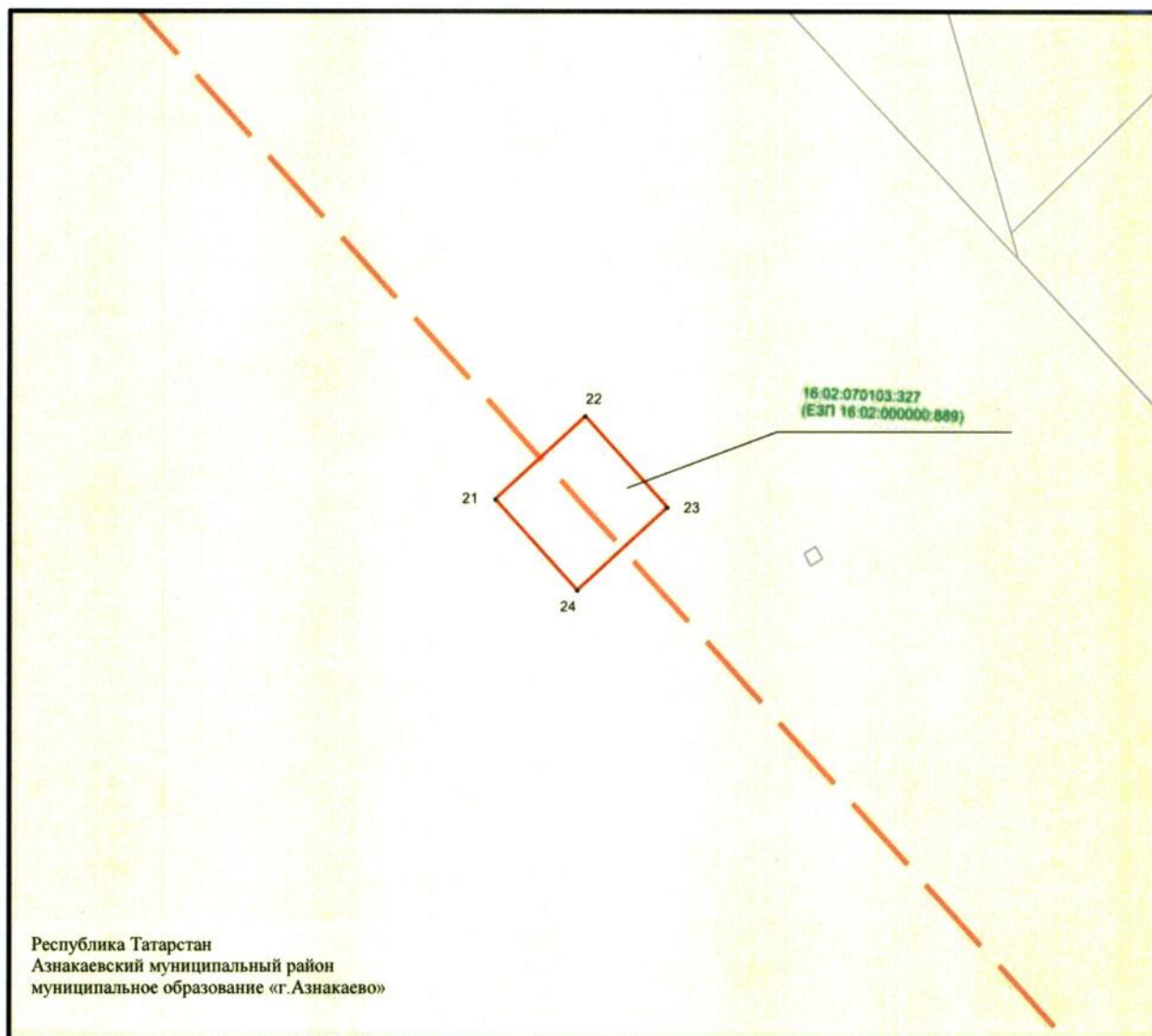
Используемые условные знаки и обозначения:

- 1 – обозначение характерной точки границ объекта
- (красная линия) – граница объекта
- (оранжево-красная пунктирная линия) – проектное местооположение инженерного сооружения (ось ВЛ 110 кВ)
- (розовая линия) – граница сельского поселения, городского поселения
- (желтый фон) – граница земельного участка
- 16:02:290102:790 – кадастровый номер земельного участка.

## Раздел 4




Схема расположения границ публичного сервитута  
в целях эксплуатации объекта электросетевого хозяйства регионального значения  
«ВЛ 110 кВ Азнакаево – Якеево»

Лист 5



Масштаб 1 : 500

Используемые условные знаки и обозначения:

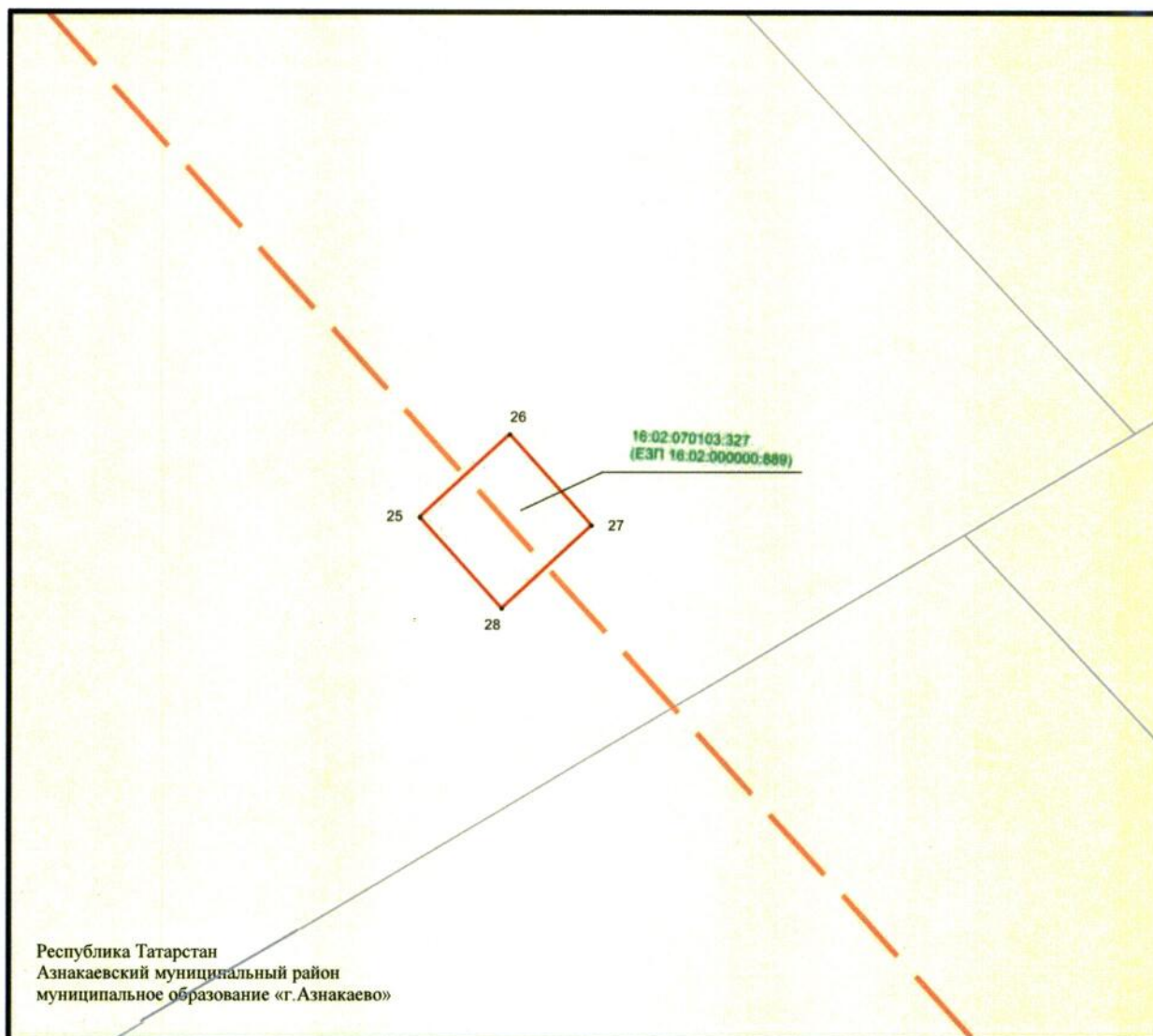
- |   |   |
|---|---|
| • 1   | – обозначение характерной точки границ объекта                    |
|  | – граница объекта   |
|  | – проектное местоположение инженерного сооружения (ось ВЛ 110 кВ) |
|  | – граница земельного участка                                      |
| 16:02:290102:790  | – кадастровый номер земельного участка.                           |



## Раздел 4




Схема расположения границ публичного сервитута  
в целях эксплуатации объекта электросетевого хозяйства регионального значения  
«ВЛ 110 кВ Азнакаево – Якеево»

Лист 6



Масштаб 1 : 500

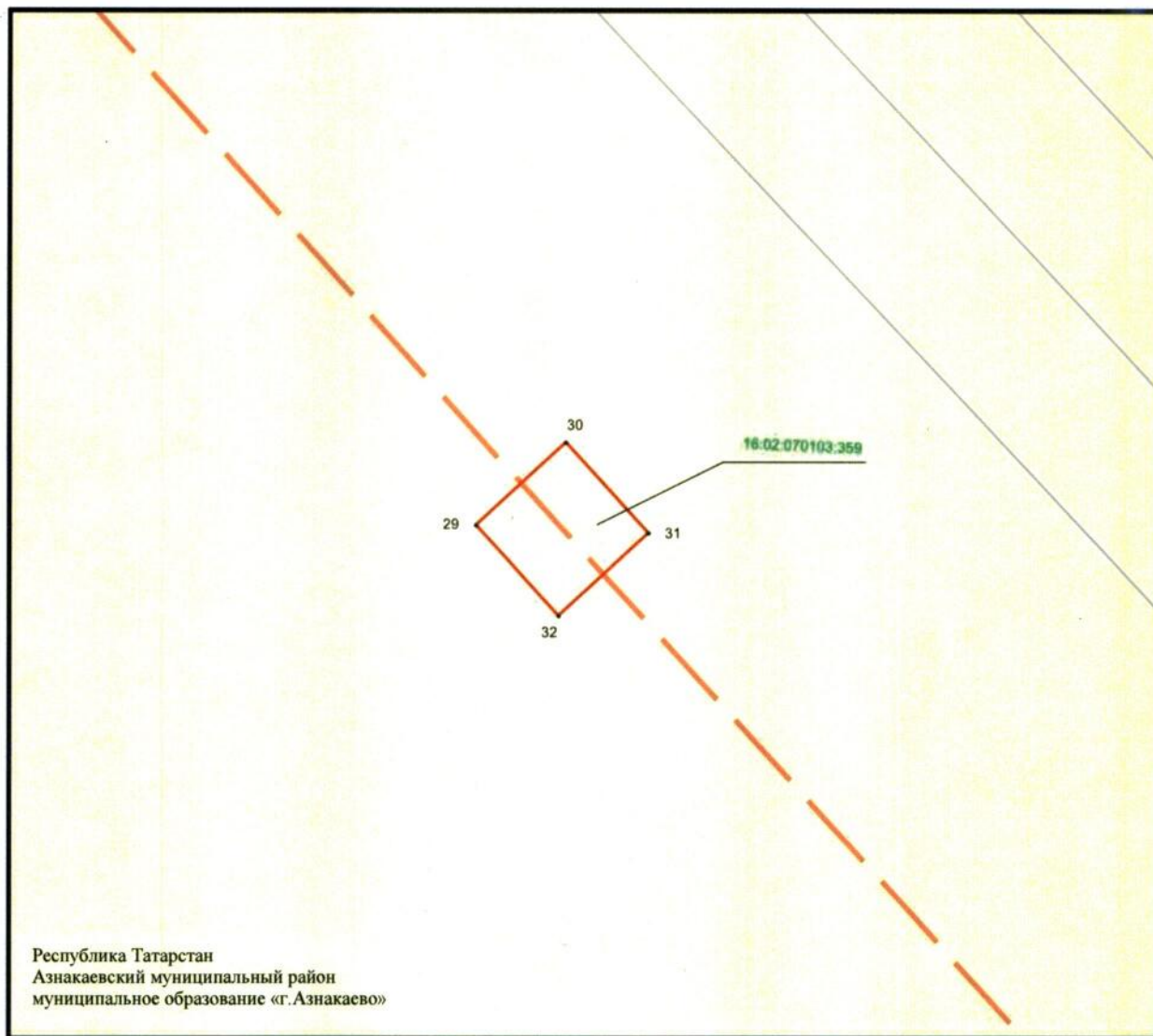
Используемые условные знаки и обозначения:

- 1 – обозначение характерной точки границ объекта
-  – граница объекта
-  – проектное местоположение инженерного сооружения (ось ВЛ 110 кВ)
-  – граница земельного участка
- 16:02:290102:790 – кадастровый номер земельного участка.

## Раздел 4

Схема расположения границ публичного сервитута  
в целях эксплуатации объекта электросетевого хозяйства регионального значения  
«ВЛ 110 кВ Азнакаево – Якеево»

Лист 7



Масштаб 1 : 500

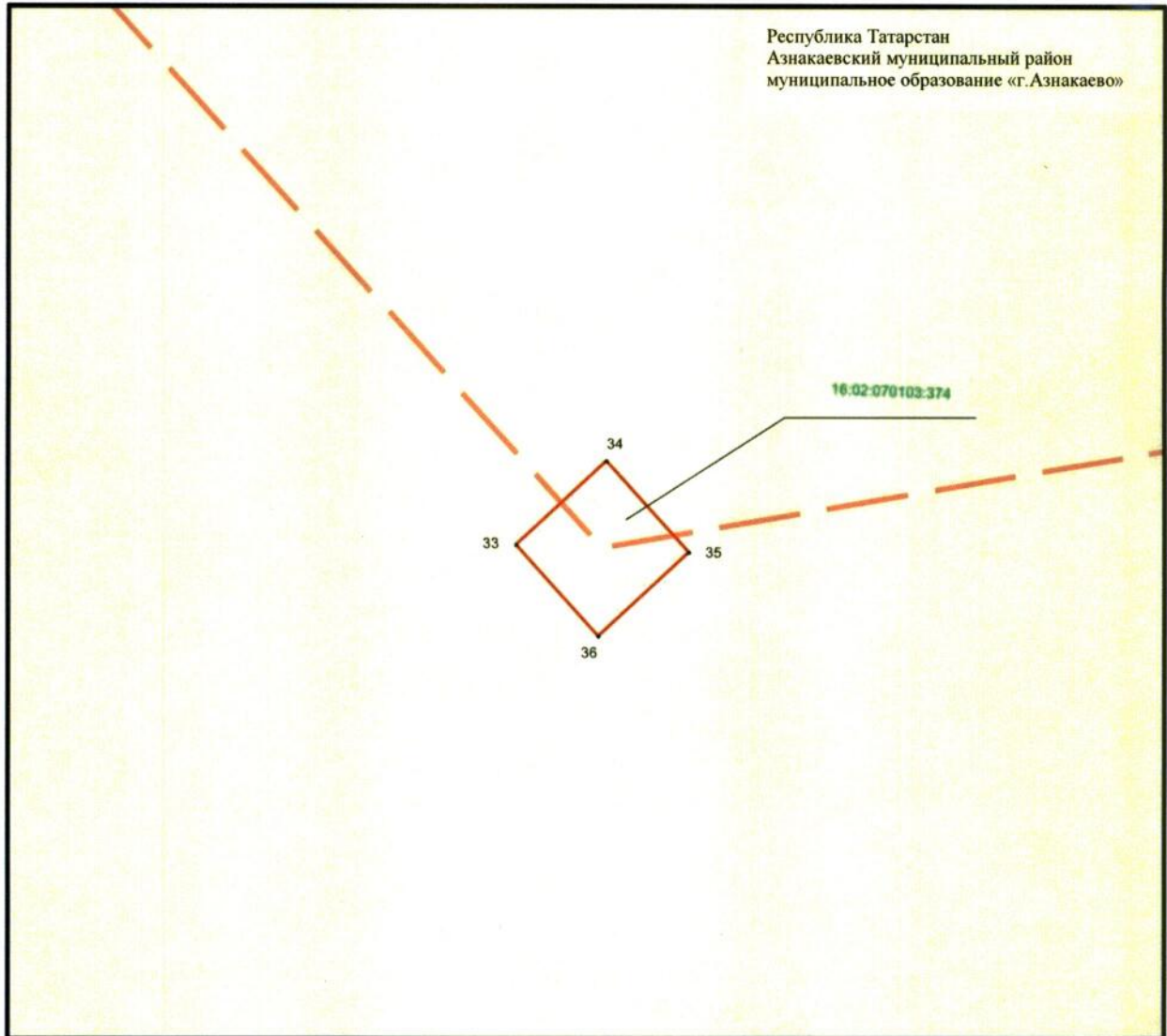
Используемые условные знаки и обозначения:

- |                  |   |
|------------------|---|
| • 1              | – обозначение характерной точки границ объекта                    |
|                  | – граница объекта   |
|                  | – проектное местоположение инженерного сооружения (ось ВЛ 110 кВ) |
|                  | – граница земельного участка                                      |
| 16:02:290102:790 | – кадастровый номер земельного участка.                           |

## Раздел 4

Схема расположения границ публичного сервитута  
в целях эксплуатации объекта электросетевого хозяйства регионального значения  
«ВЛ 110 кВ Азнакаево – Якеево»

Лист 8



Масштаб 1 : 500

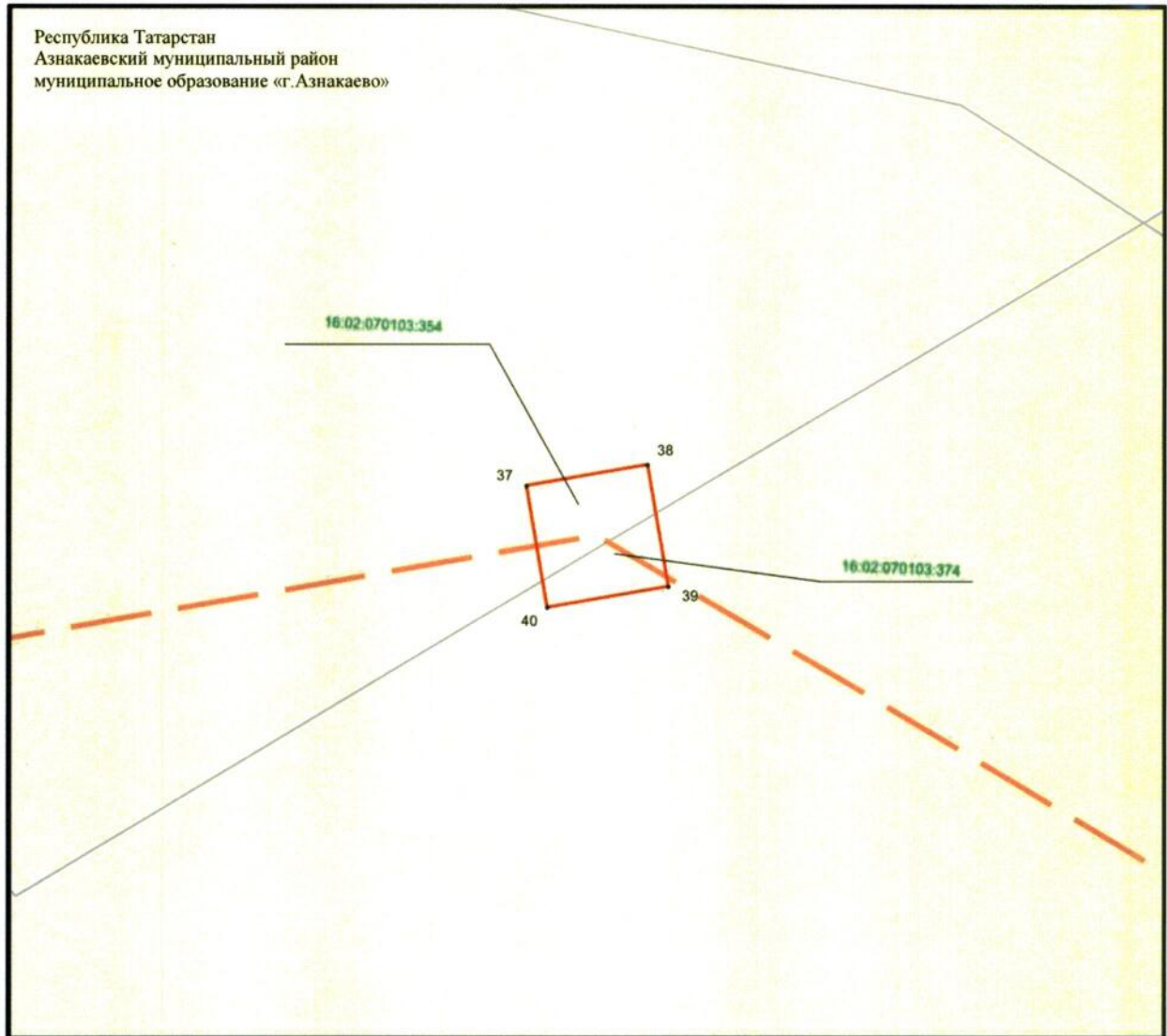
Используемые условные знаки и обозначения:

- 1 – обозначение характерной точки границ объекта
  - — — — — граница объекта
  - — — — — проектное местоположение инженерного сооружения (ось ВЛ 110 кВ)
  - — граница земельного участка
- 16:02:290102:790 – кадастровый номер земельного участка.

Раздел 4

Схема расположения границ публичного сервитута  
в целях эксплуатации объекта электросетевого хозяйства регионального значения  
«ВЛ 110 кВ Азнакаево – Якеево»

Лист 9



Масштаб 1 : 500

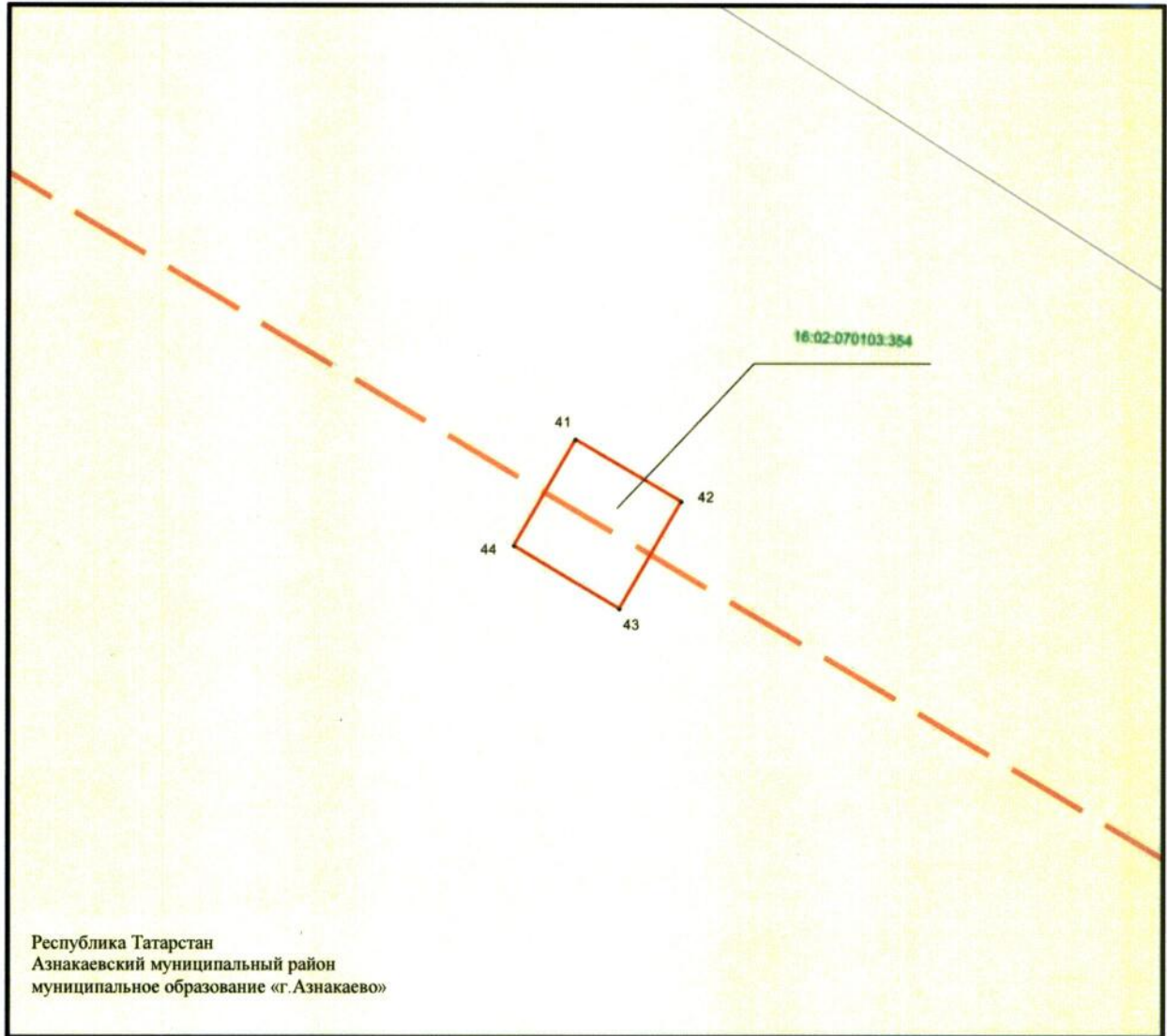
Используемые условные знаки и обозначения:

- 1 – обозначение характерной точки границ объекта
- (solid red line) – граница объекта
- - - (dashed red line) – проектное местоположение инженерного сооружения (ось ВЛ 110 кВ)
- (yellow shaded) – граница земельного участка
- 16:02:290102:790 – кадастровый номер земельного участка.

Раздел 4

Схема расположения границ публичного сервитута  
в целях эксплуатации объекта электросетевого хозяйства регионального значения  
«ВЛ 110 кВ Азнакаево – Якеево»




Лист 10



Республика Татарстан  
Азнакаевский муниципальный район  
муниципальное образование «г. Азнакаево»

Масштаб 1 : 500

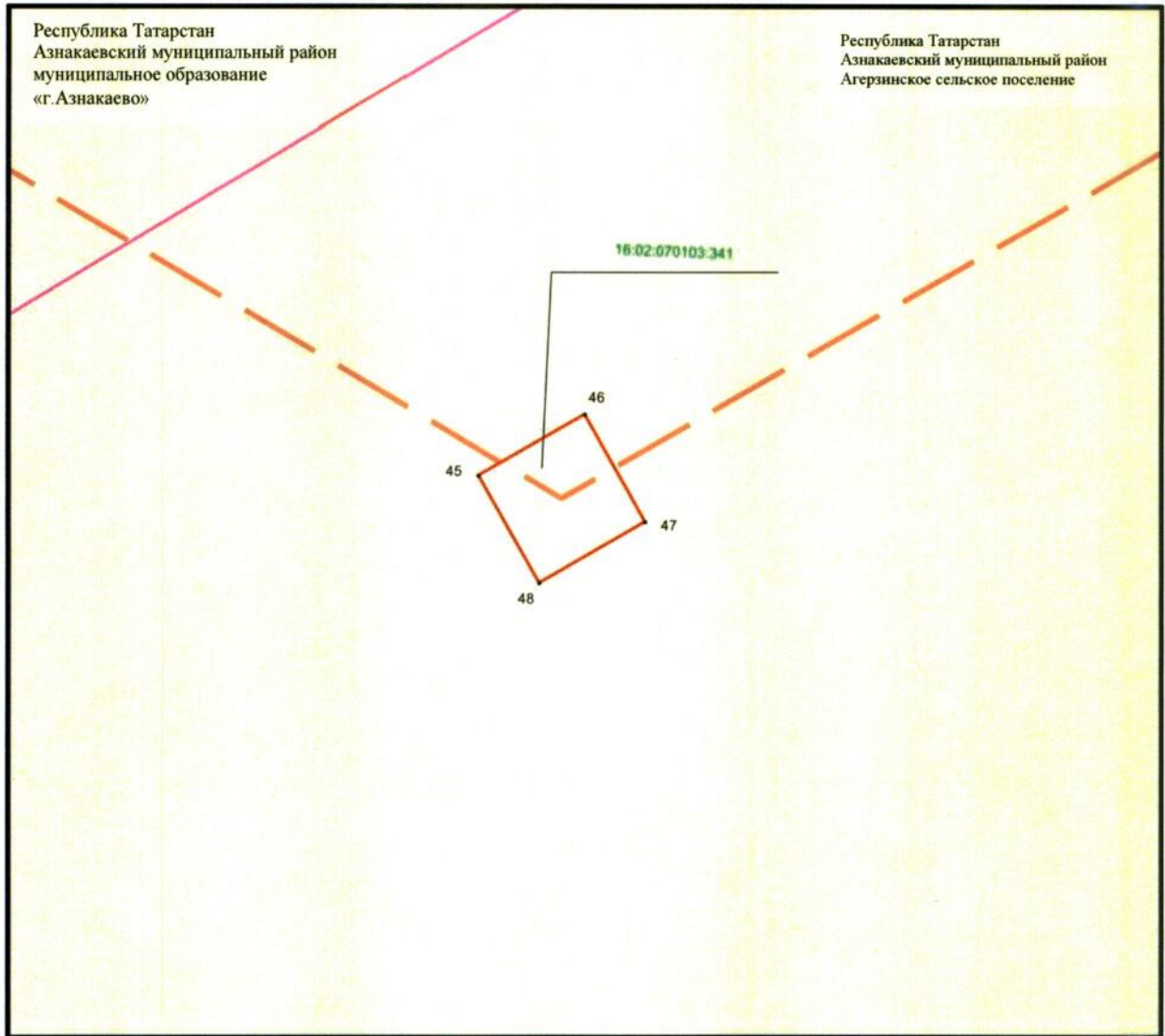
Используемые условные знаки и обозначения:

- 1 – обозначение характерной точки границ объекта
-  – граница объекта
-  – проектное местоположение инженерного сооружения (ось ВЛ 110 кВ)
-  – граница земельного участка
- 16:02:290102:790 – кадастровый номер земельного участка.

Раздел 4

Схема расположения границ публичного сервитута  
в целях эксплуатации объекта электросетевого хозяйства регионального значения  
«ВЛ 110 кВ Азнакаево – Якеево»

Лист 11



Масштаб 1 : 500

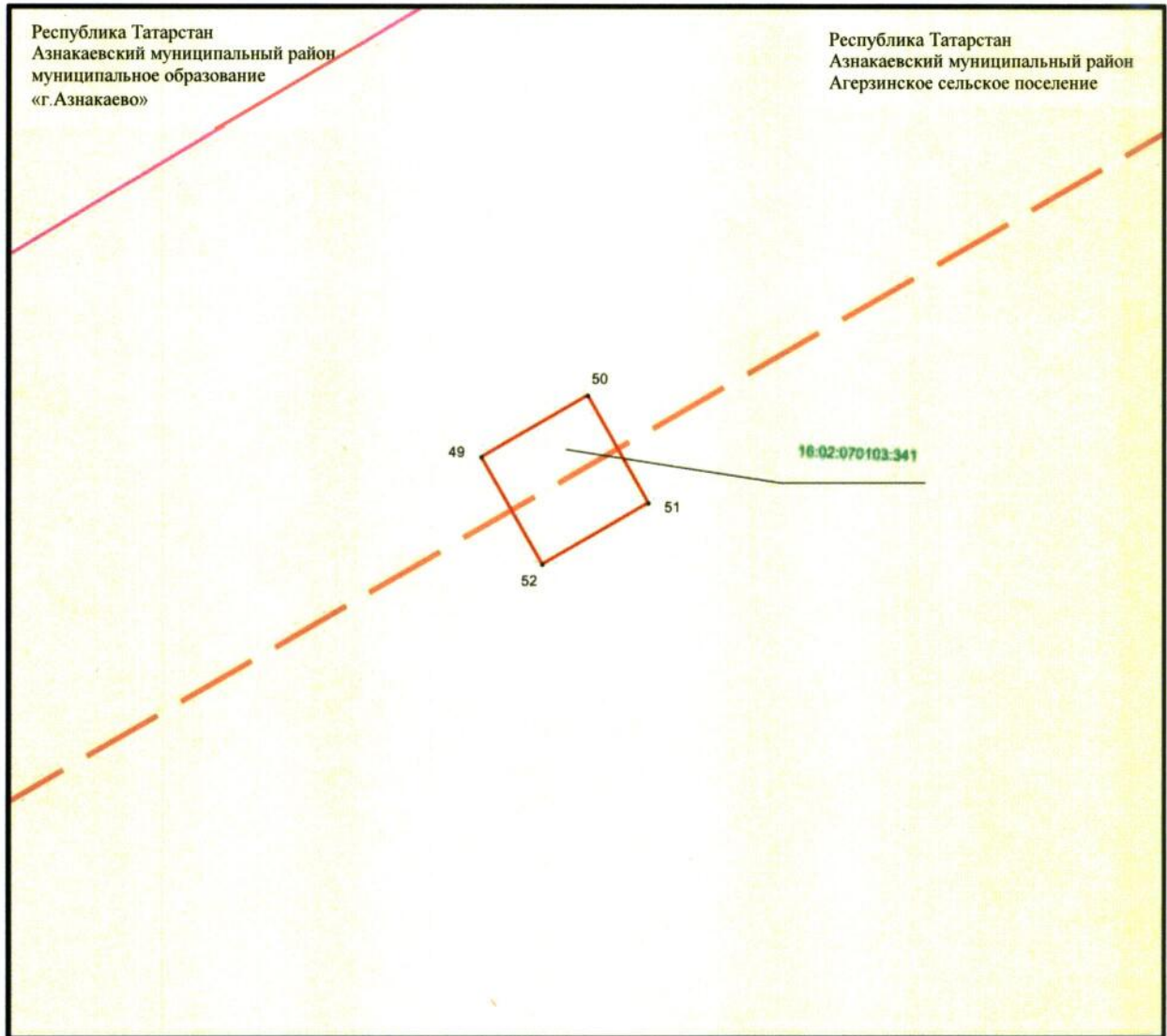
Используемые условные знаки и обозначения:

- 1 – обозначение характерной точки границ объекта
- — — — — граница объекта
- — — — — проектное местоположение инженерного сооружения (ось ВЛ 110 кВ)
- — — — — граница сельского поселения, городского поселения
- — граница земельного участка
- 16:02:290102:790 — кадастровый номер земельного участка.

Раздел 4

Схема расположения границ публичного сервитута  
в целях эксплуатации объекта электросетевого хозяйства регионального значения  
«ВЛ 110 кВ Азнакаево – Якеево»

Лист 12



Масштаб 1 : 500

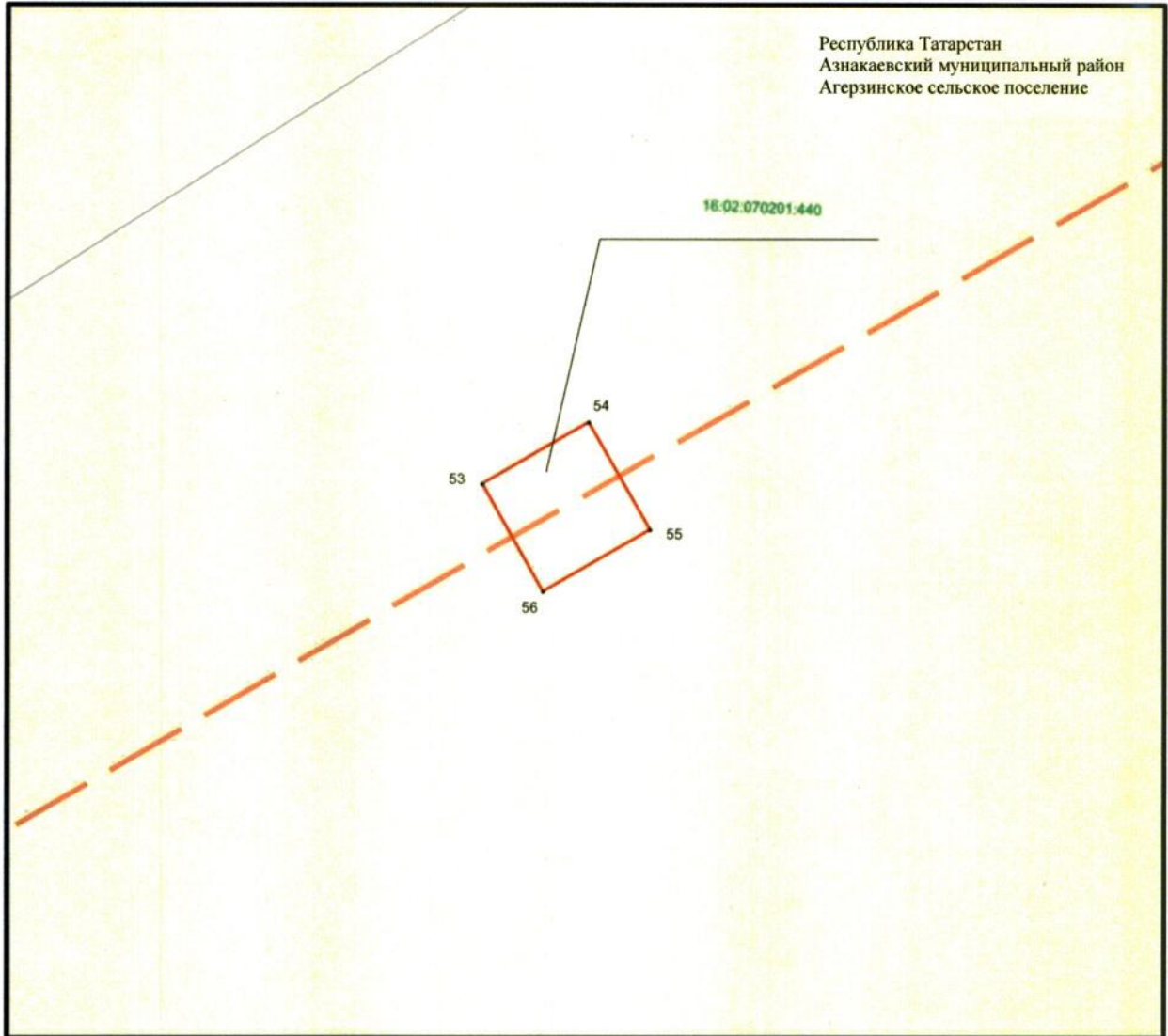
Используемые условные знаки и обозначения:

- 1 — обозначение характерной точки границ объекта
- — граница объекта
- — — — — проектное местоположение инженерного сооружения (ось ВЛ 110 кВ)
- — — — — граница сельского поселения, городского поселения
- — граница земельного участка
- 16:02:290102:790 — кадастровый номер земельного участка.

## Раздел 4

Схема расположения границ публичного сервитута  
в целях эксплуатации объекта электросетевого хозяйства регионального значения  
«ВЛ 110 кВ Азнакаево – Якеево»

Лист 13



Масштаб 1 : 500

Используемые условные знаки и обозначения:

• 1

– обозначение характерной точки границ объекта



– граница объекта



– проектное местоположение инженерного сооружения (ось ВЛ 110 кВ)



– граница земельного участка

16:02:290102:790

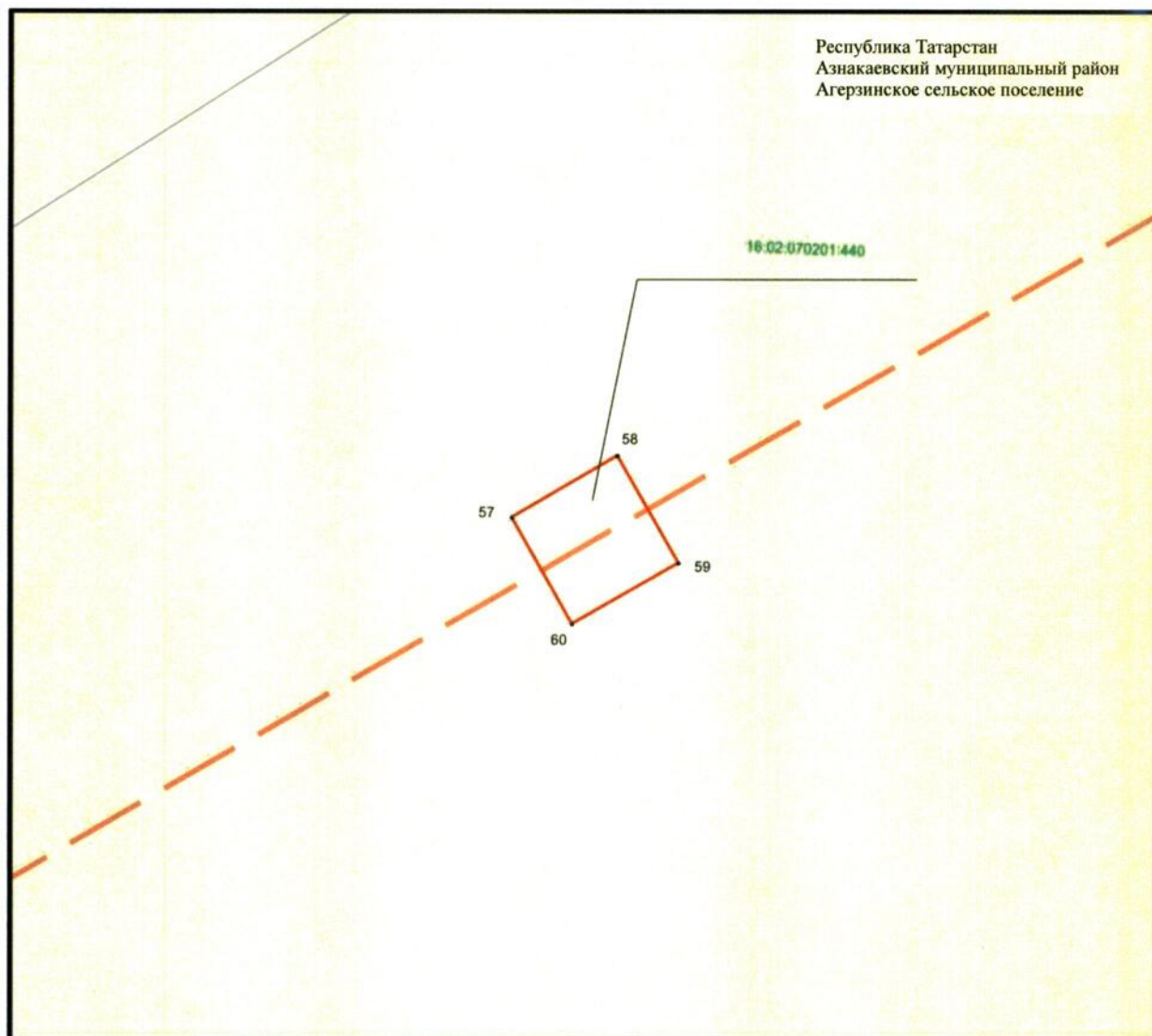
– кадастровый номер земельного участка.



## Раздел 4

Схема расположения границ публичного сервитута  
в целях эксплуатации объекта электросетевого хозяйства регионального значения  
«ВЛ 110 кВ Азнакаево – Якеево»

Лист 14



Масштаб 1 : 500

Используемые условные знаки и обозначения:

• 1

– обозначение характерной точки границ объекта



– граница объекта



– проектное местоположение инженерного сооружения (ось ВЛ 110 кВ)



– граница земельного участка

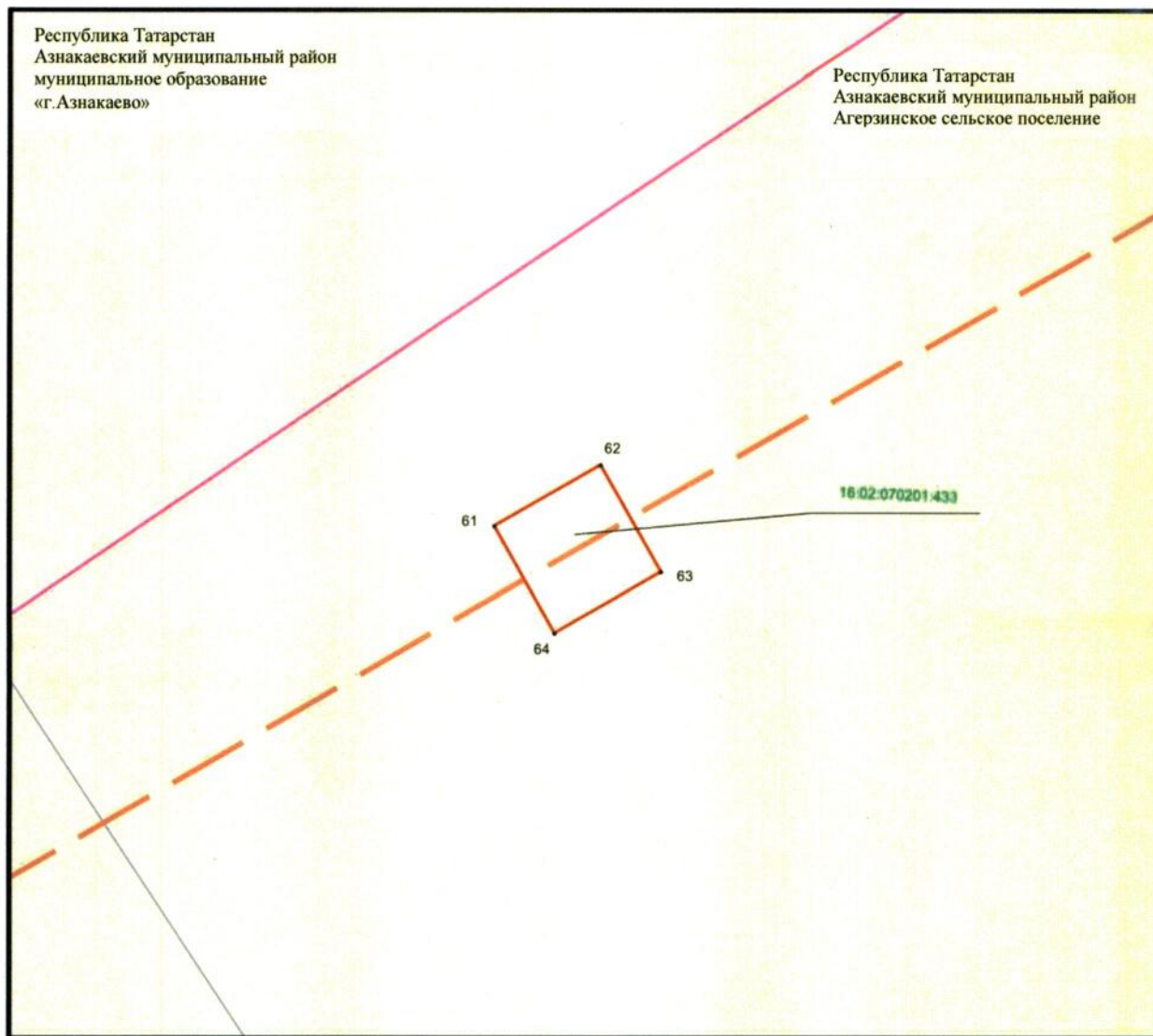
16:02:290102:790

– кадастровый номер земельного участка.

Раздел 4

Схема расположения границ публичного сервитута  
в целях эксплуатации объекта электросетевого хозяйства регионального значения  
«ВЛ 110 кВ Азнакаево – Якеево»

Лист 15



Масштаб 1 : 500

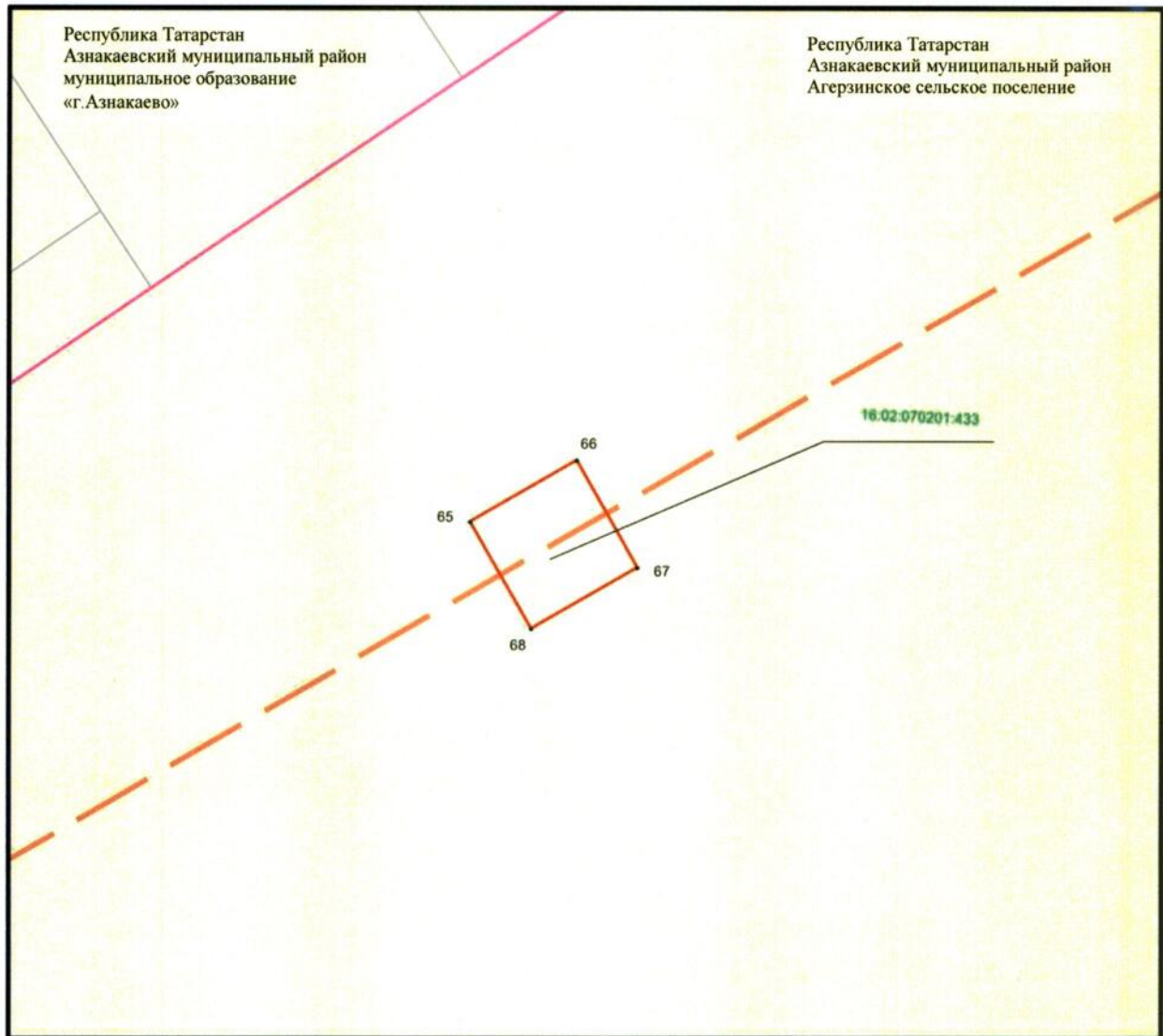
Используемые условные знаки и обозначения:

- 1 – обозначение характерной точки границ объекта
- (solid red line) – граница объекта
- (dashed orange line) – проектное местоположение инженерного сооружения (ось ВЛ 110 кВ)
- (solid pink line) – граница сельского поселения, городского поселения
- (yellow) – граница земельного участка
- 16:02:290102:790 – кадастровый номер земельного участка.

## Раздел 4

Схема расположения границ публичного сервитута  
в целях эксплуатации объекта электросетевого хозяйства регионального значения  
«ВЛ 110 кВ Азнакаево – Якеево»

Лист 16



Масштаб 1 : 500

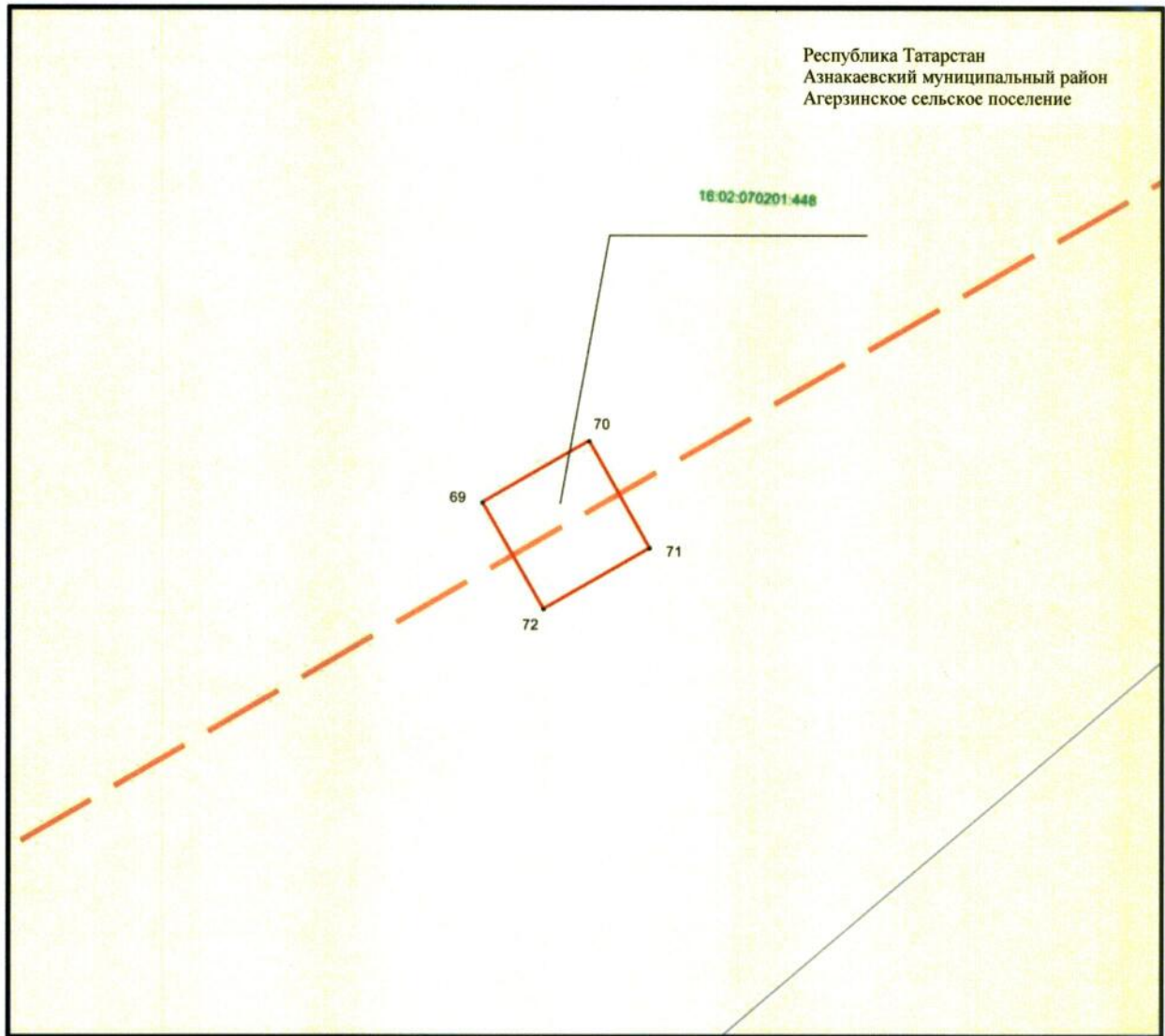
Используемые условные знаки и обозначения:

- 1 – обозначение характерной точки границ объекта
  - — — — — граница объекта
  - — — — — проектное местоположение инженерного сооружения (ось ВЛ 110 кВ)
  - — — — — граница сельского поселения, городского поселения
  - — граница земельного участка
- 16:02:290102:790 — кадастровый номер земельного участка.

## Раздел 4

Схема расположения границ публичного сервитута  
в целях эксплуатации объекта электросетевого хозяйства регионального значения  
«ВЛ 110 кВ Азнакаево – Якеево»

Лист 17



Масштаб 1 : 500

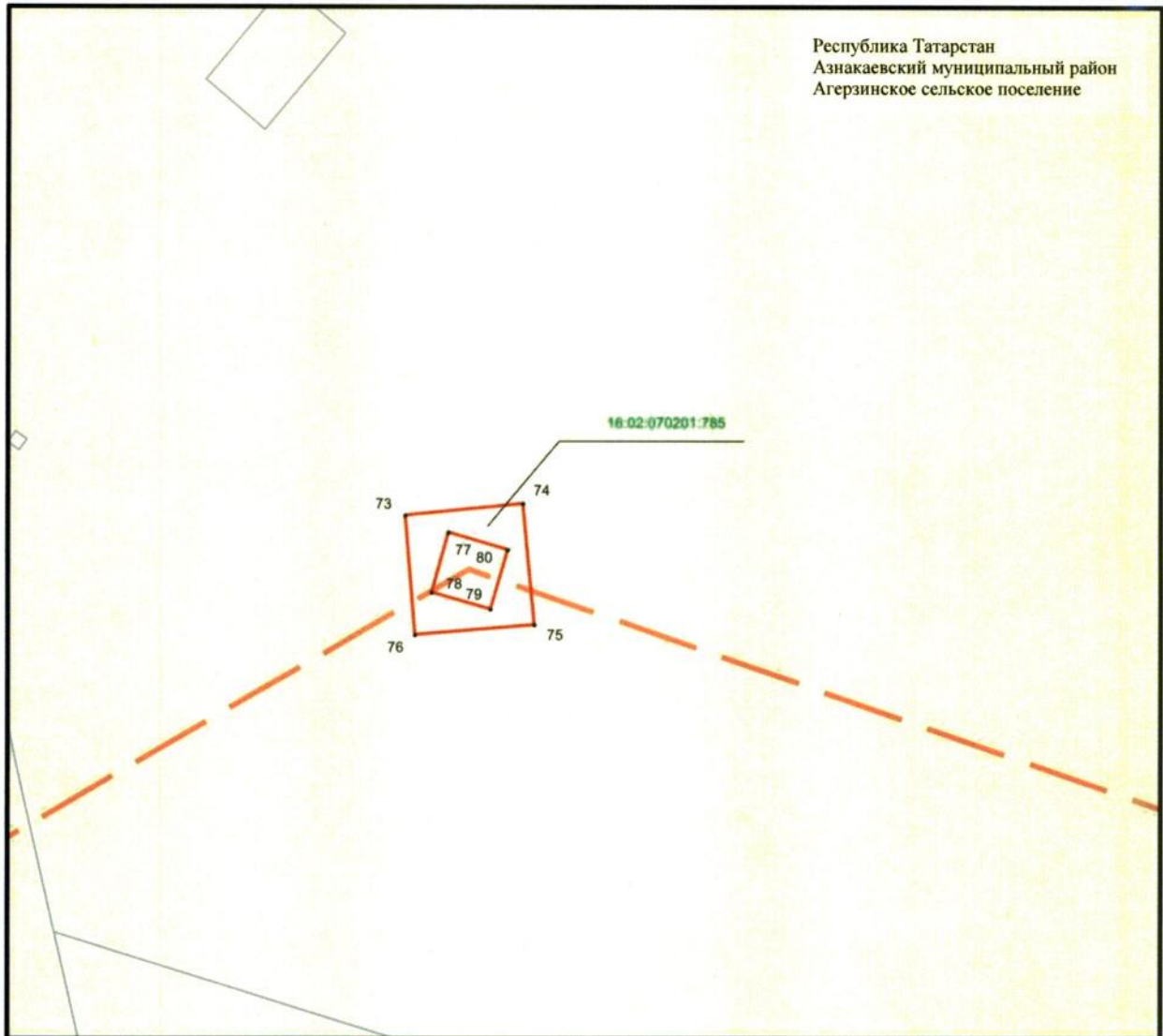
Используемые условные знаки и обозначения:

- 1 – обозначение характерной точки границ объекта
  - — — — — граница объекта
  - — — — — проектное местоположение инженерного сооружения (ось ВЛ 110 кВ)
  - — граница земельного участка
- 16:02:290102:790 – кадастровый номер земельного участка.

## Раздел 4

Схема расположения границ публичного сервитута  
в целях эксплуатации объекта электросетевого хозяйства регионального значения  
«ВЛ 110 кВ Азнакаево – Якеево»

Лист 18



Масштаб 1 : 500

Используемые условные знаки и обозначения:

- 1 – обозначение характерной точки границ объекта
- — — — — граница объекта
- — — — — проектное местоположение инженерного сооружения (ось ВЛ 110 кВ)
- граница земельного участка
- 16:02:290102:790 – кадастровый номер земельного участка.