



ПРИКАЗ

25.11.2022

БОЕРЫК

442-Ш

г. Казань

Об утверждении границ территории объекта культурного наследия регионального значения «Дома жилые», XIX век, расположенного по адресу: Республика Татарстан, Спасский муниципальный район, г. Болгар, ул. Назаровых, д. 67, литер В

В соответствии с Федеральным законом от 25 июня 2002 года № 73-ФЗ «Об объектах культурного наследия (памятниках истории и культуры) народов Российской Федерации», Законом Республики Татарстан от 1 апреля 2005 года № 60-ЗРТ «Об объектах культурного наследия в Республике Татарстан», в целях сохранения и государственной охраны объектов культурного наследия регионального значения и их территорий, приказываю:

1. Утвердить границы территории объекта культурного наследия регионального значения «Дома жилые», XIX век, (ансамбль) расположенного по адресу: Республика Татарстан, Спасский муниципальный район, г. Болгар, ул. Назаровых, д. 67, литер В, согласно приложению к настоящему приказу.

2. Отделу учета объектов культурного наследия и градостроительной деятельности обеспечить внесение сведений о границах территории объекта культурного наследия регионального значения в Единый государственный реестр недвижимости и единый государственный реестр объектов культурного наследия (памятников истории и культуры) народов Российской Федерации.

3. Контроль за исполнением настоящего приказа оставляю за собой.

Председатель

И.Н. Гушин





Приложение
к приказу Комитета
Республики Татарстан
по охране объектов
культурного наследия
от 25.11.2022 № 472-Д

Границы территории

объекта культурного наследия регионального значения «Дома жилые», XIX век,
расположенного по адресу: Республика Татарстан, Спасский муниципальный район,
г. Болгар, ул. Назаровых, д. 67, литер В

Карта (схема) границ территории
объекта культурного наследия регионального значения «Дома жилые», XIX век,
расположенного по адресу: Республика Татарстан, Спасский муниципальный район,
г. Болгар, ул. Назаровых, д. 67, литер В



	- граница территории объекта культурного наследия регионального значения
	- характерная (поворотная) точка границы территории объекта
	- кадастровый квартал
	- границы земельных участков по сведения ЕГРН

Картографическое описание границ территории
 объекта культурного наследия регионального значения «Дома жилые», XIX век,
 расположенного по адресу: Республика Татарстан, Спасский муниципальный район,
 г. Болгар, ул. Назаровых, д. 67, литер В

Граница территории объекта культурного наследия регионального значения
 «Дома жилые», XIX век, расположенного по адресу: Республика Татарстан, Спасский
 муниципальный район, г. Болгар, ул. Назаровых, д. 67, литер В, проходит:

Прохождение границы		Описание прохождения границы
от точки	до точки	
1	2	3
1	2	от точки 1, расположенной недалеко от западного угла объекта культурного наследия в северо-восточном направлении по прямой на расстояние 32,8 метров до точки 2
2	3	от точки 2 в юго-восточном направлении по прямой вдоль восточной стены объекта культурного наследия на расстояние 27,49 метров до точки 3
3	4	от точки 3 в юго-западном направлении вдоль ул. Назаровых на расстояние 33,09 метров до точки 4
4	1	от точки 4 в северо-западном направлении вдоль западной стены объекта культурного наследия на расстояние 27,02 метров до точки 1

Таблица характерных точек
 границ территории объекта культурного наследия регионального значения
 «Дома жилые», XIX век, расположенного по адресу: Республика Татарстан,
 Спасский муниципальный район, г. Болгар, ул. Назаровых, д. 67, литер В

№ точки	Координаты точки в местной системе координат (МСК-16)	
	X	Y
1	2	3
1	386263.48	1301640.50
2	386272.27	1301672.04
3	386245.87	1301679.70
4	386237.27	1301647.75
1	386263.48	1301640.50