



ПОСТАНОВЛЕНИЕ

КАРАР

14.11.2022

г.Казань

№ 1207

О внесении изменений в постановление Кабинета Министров Республики Татарстан от 20.04.2001 № 210 «Об образовании памятника природы регионального значения «Аю урманы»

Кабинет Министров Республики Татарстан ПОСТАНОВЛЯЕТ:

Внести в постановление Кабинета Министров Республики Татарстан от 20.04.2001 № 210 «Об образовании памятника природы регионального значения «Аю урманы» (с изменениями, внесенными постановлением Кабинета Министров Республики Татарстан от 08.08.2011 № 641) следующие изменения:

в преамбуле слова «Федеральным законом «Об особо охраняемых природных территориях» и Законом Республики Татарстан «Об особо охраняемых природных территориях» заменить словами «Федеральным законом от 14 марта 1995 года № 33-ФЗ «Об особо охраняемых природных территориях» и Экологическим кодексом Республики Татарстан»;

в пункте 1 цифры «407» заменить цифрами «420,6»;

пункт 3 признать утратившим силу;

пункт 4 изложить в следующей редакции:

«4. Утвердить прилагаемые:

Режим охранной зоны памятника природы регионального значения «Аю урманы»;

графическое описание местоположения границ памятника природы регионального значения «Аю урманы»»;

в пункте 6 слова «Министерства лесного хозяйства Республики Татарстан» заменить словами «Государственного комитета Республики Татарстан по биологическим ресурсам»;

в пункте 7 слова «Министерству лесного хозяйства Республики Татарстан, Управлению по охране и использованию объектов животного мира Республики Татарстан» заменить словами «Государственному комитету Республики Татарстан по биологическим ресурсам»;

в пункте 8 слова «Министерство лесного хозяйства Республики Татарстан» заменить словами «Государственный комитет Республики Татарстан по биологическим ресурсам»;

в Режиме охранной зоны памятника природы регионального значения «Аю урманы», утвержденном указанным постановлением:

в абзаце первом пункта 1 слова «Закона Российской Федерации «Об особо охраняемых природных территориях» и ст.28 Закона Республики Татарстан «Об особо охраняемых природных территориях» заменить словами «Федерального закона от 14 марта 1995 года № 33-ФЗ «Об особо охраняемых природных территориях» и Экологическим кодексом Республики Татарстан»;

в абзаце первом пункта 2 слова «Министерством охраны окружающей среды и природных ресурсов Республики Татарстан» заменить словами «Государственным комитетом Республики Татарстан по биологическим ресурсам»;

в пункте 5 слова «Министерство охраны окружающей среды и природных ресурсов Республики Татарстан» заменить словами «Государственный комитет Республики Татарстан по биологическим ресурсам»;

дополнить постановление графическим описанием местоположения границ памятника природы регионального значения «Аю урманы» (прилагается).

2. Государственному комитету Республики Татарстан по биологическим ресурсам:

обеспечить в установленном порядке представление сведений об изменении границ памятника природы регионального значения «Аю урманы» в публично-правовую компанию «Роскадастр»;

представить в Кабинет Министров Республики Татарстан проект постановления Кабинета Министров Республики Татарстан о внесении соответствующих изменений в Государственный реестр особо охраняемых природных территорий Республики Татарстан.

Премьер-министр
Республики Татарстан



А.В.Песошин

Утверждено
 постановлением
 Кабинета Министров
 Республики Татарстан
 от 20.04.2001 № 210
 (в редакции постановления
 Кабинета Министров
 Республики Татарстан
 от 14.11. 2022 № 1207)

Графическое описание местоположения границ
 памятника природы регионального значения «Аю урманы»

Раздел 1

Сведения об объекте		
№ п/п	Характеристики объекта	Описание характеристик
1	Местоположение объекта	Республика Татарстан, Арский муниципальный район, Сизинское сельское поселение
2	Площадь объекта +/- величина погрешности определения площади (P +/- Дельта P)	4 205 812 кв.м +/- 11 638 кв.м
3	Иные характеристики объекта	-

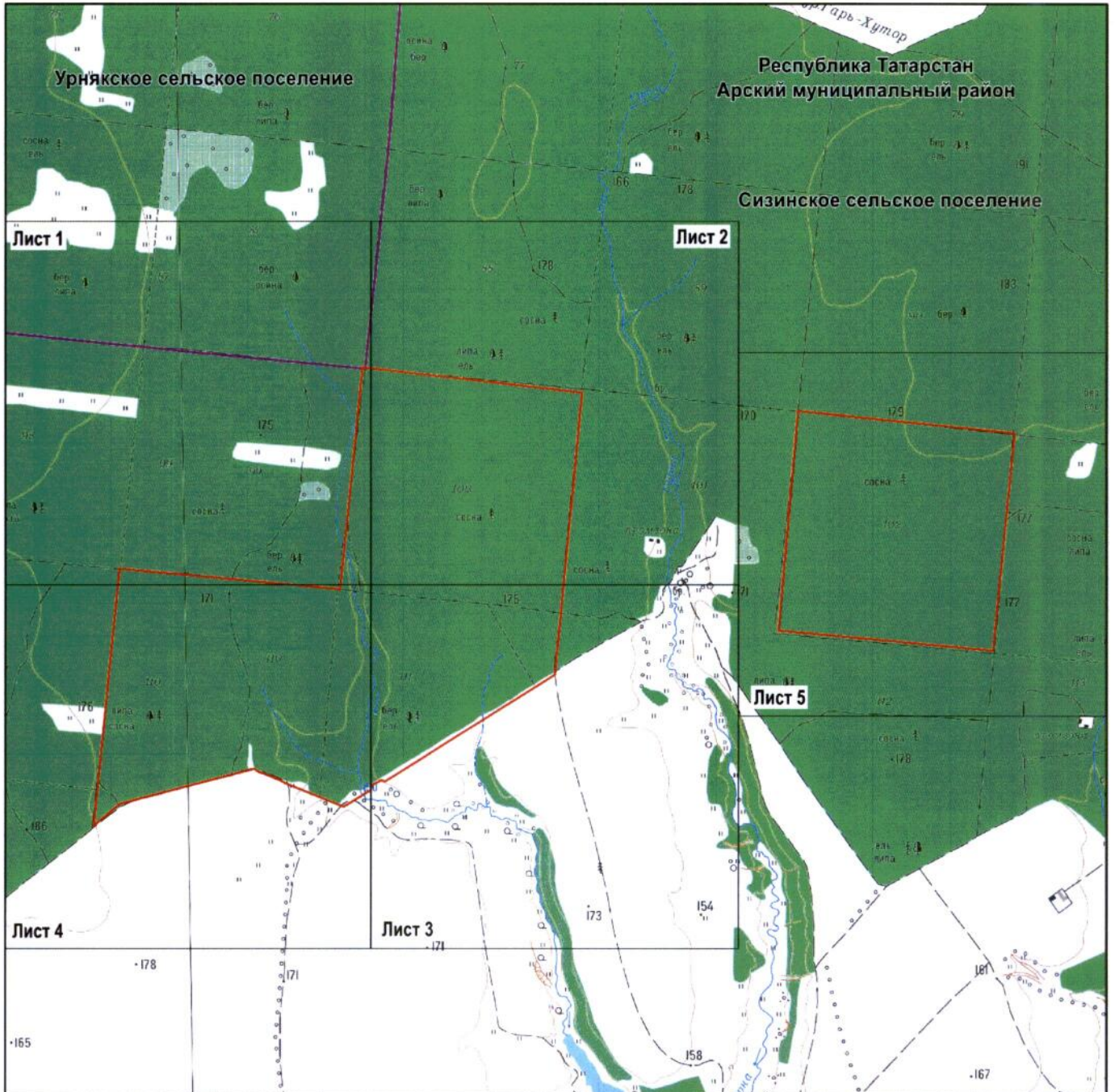
Раздел 2

Сведения о местоположении границ объекта					
1. Система координат: МСК-16					
2. Сведения о характерных точках границ объекта					
Обозначение характерных точек границ	Координаты, м		Метод определения координат характерной точки	Средняя квадратическая погрешность положения характерной точки (Mt), м	Описание обозначения точки на местности (при наличии)
	X	Y			
1	2	3	4	5	6
-	-	-	-	-	-
3. Сведения о характерных точках части (частей) границы объекта					
Обозначение характерных точек части границы	Координаты, м		Метод определения координат характерной точки	Средняя квадратическая погрешность положения характерной точки (Mt), м	Описание обозначения точки на местности (при наличии)
	X	Y			
1	2	3	4	5	6
Часть № 1					
1	524157.02	1368617.63	Картометрический	5.00	-
2	524035.34	1369691.97	Картометрический	5.00	-

Раздел 4

План границ объекта –
памятника природы регионального значения «Аю урманы»

Обзорная схема



Масштаб 1 : 30 000

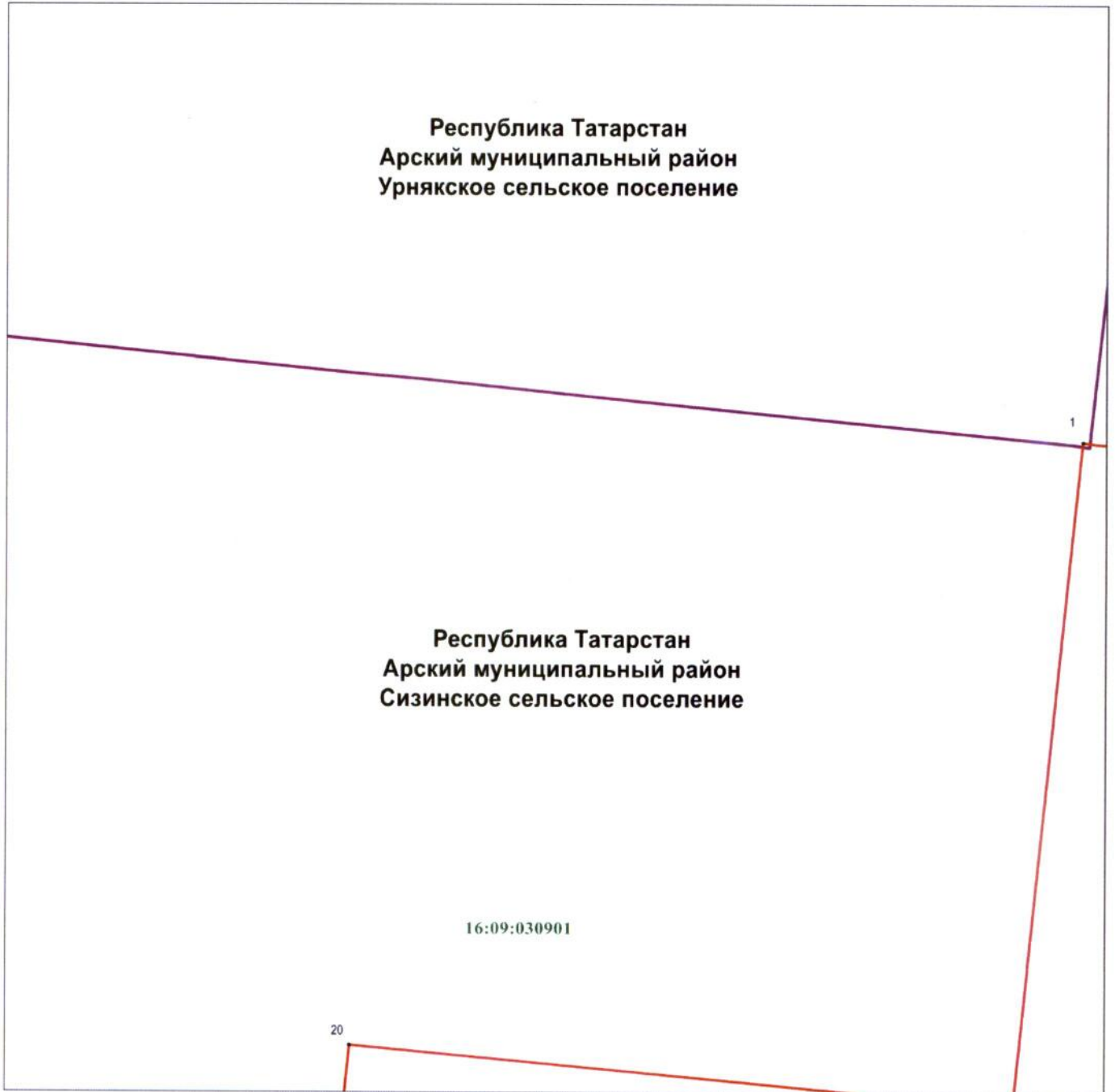
Используемые условные знаки и обозначения:

- — граница объекта
- — граница поселения.

Раздел 4

План границ объекта –
памятника природы регионального значения «Аю урманы»

Лист 1



Масштаб 1 : 10 000

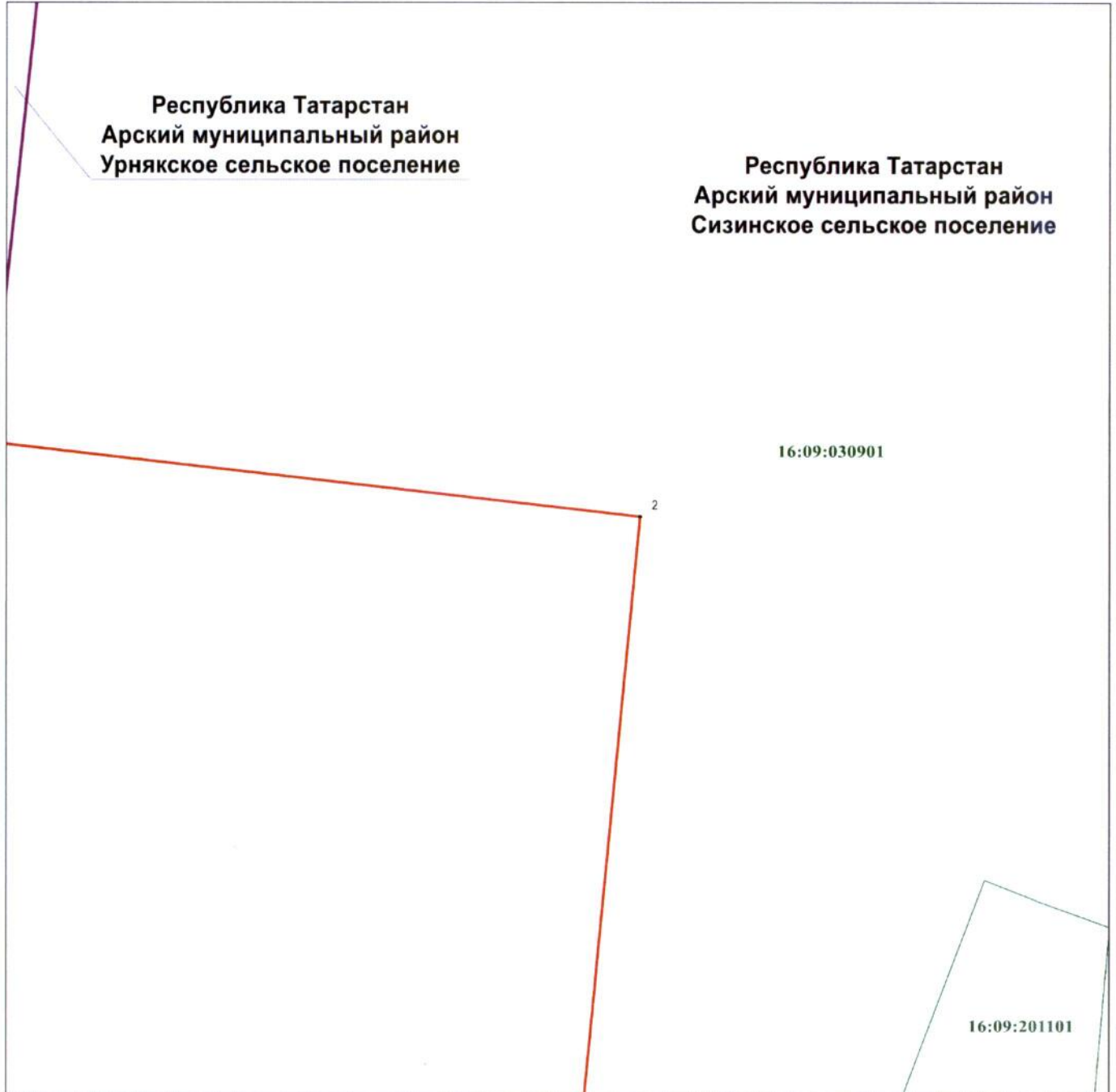
Используемые условные знаки и обозначения:

- 1 – обозначение характерной точки границ
- (red line) – граница объекта
- (purple line) – граница поселения
- (green line) – граница кадастрового квартала
- 16:09:030901 – номер кадастрового квартала.

Раздел 4

План границ объекта –
памятника природы регионального значения «Аю урманы»

Лист 2



Масштаб 1 : 10 000

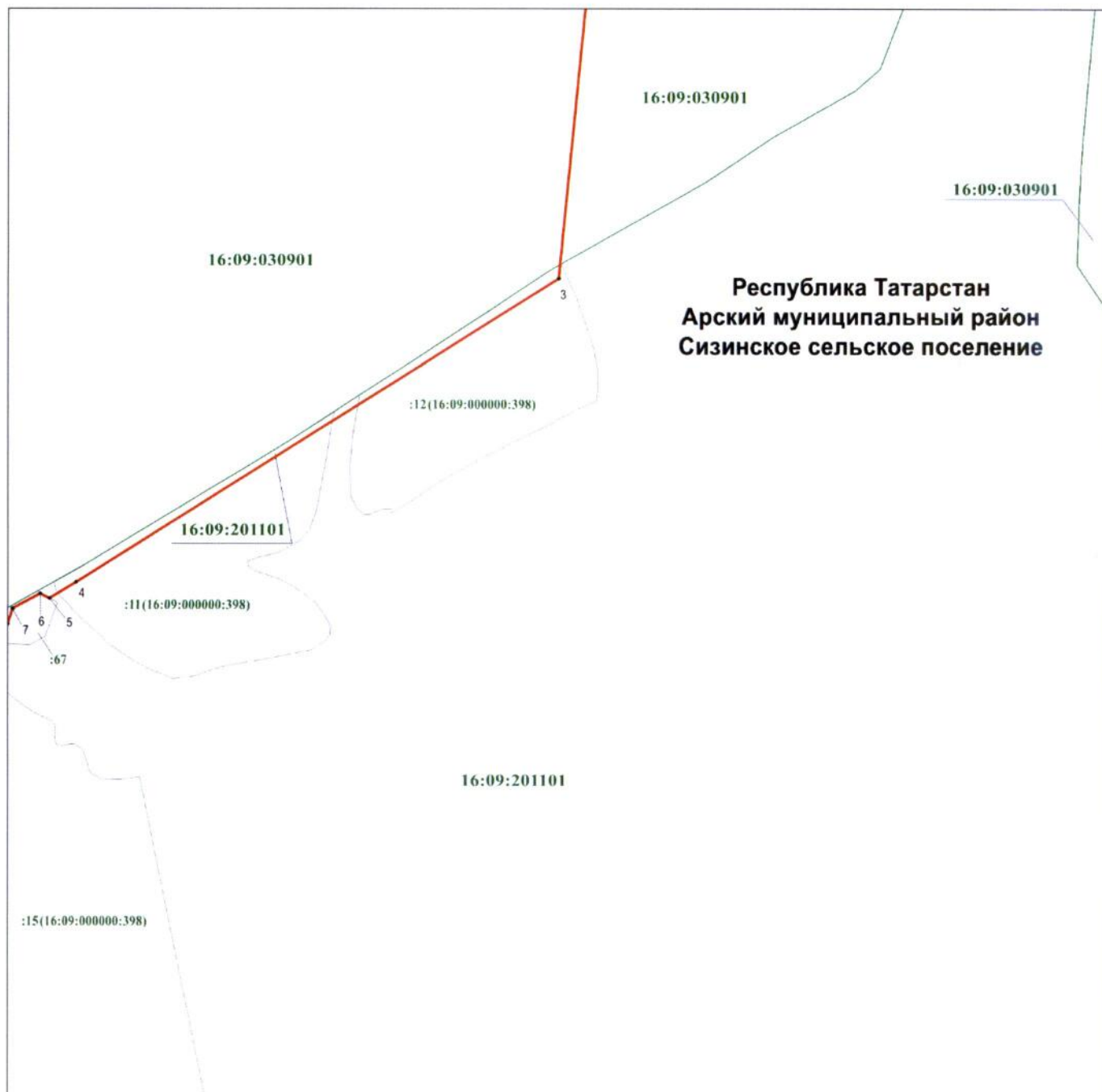
Используемые условные знаки и обозначения:

- 2 – обозначение характерной точки границ
- (orange) – граница объекта
- (pink) – граница поселения
- (green) – граница кадастрового квартала
- 16:09:030901 – номер кадастрового квартала.

Раздел 4

План границ объекта –
памятника природы регионального значения «Аю урманы»

Лист 3



Масштаб 1 : 10 000

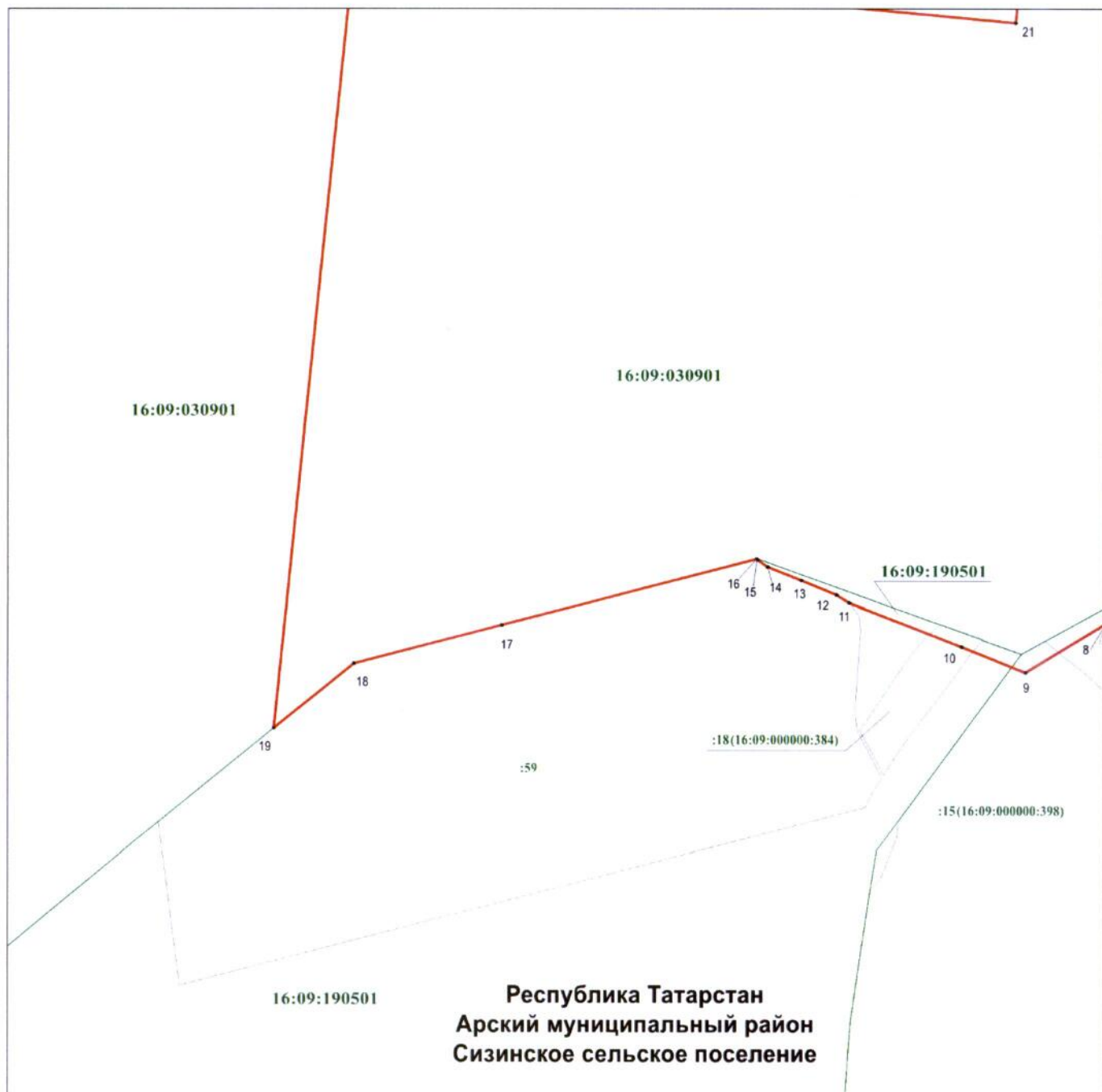
Используемые условные знаки и обозначения:

- 3 – обозначение характерной точки границ
- – граница объекта
- – граница кадастрового квартала
- – граница земельного участка
- 16:09:201101 – номер кадастрового квартала
- :11 – кадастровый номер земельного участка
- (16:09:000000:398) – кадастровый номер единого землепользования.

Раздел 4

План границ объекта –
памятника природы регионального значения «Аю урманы»

Лист 4



Масштаб 1 : 10 000

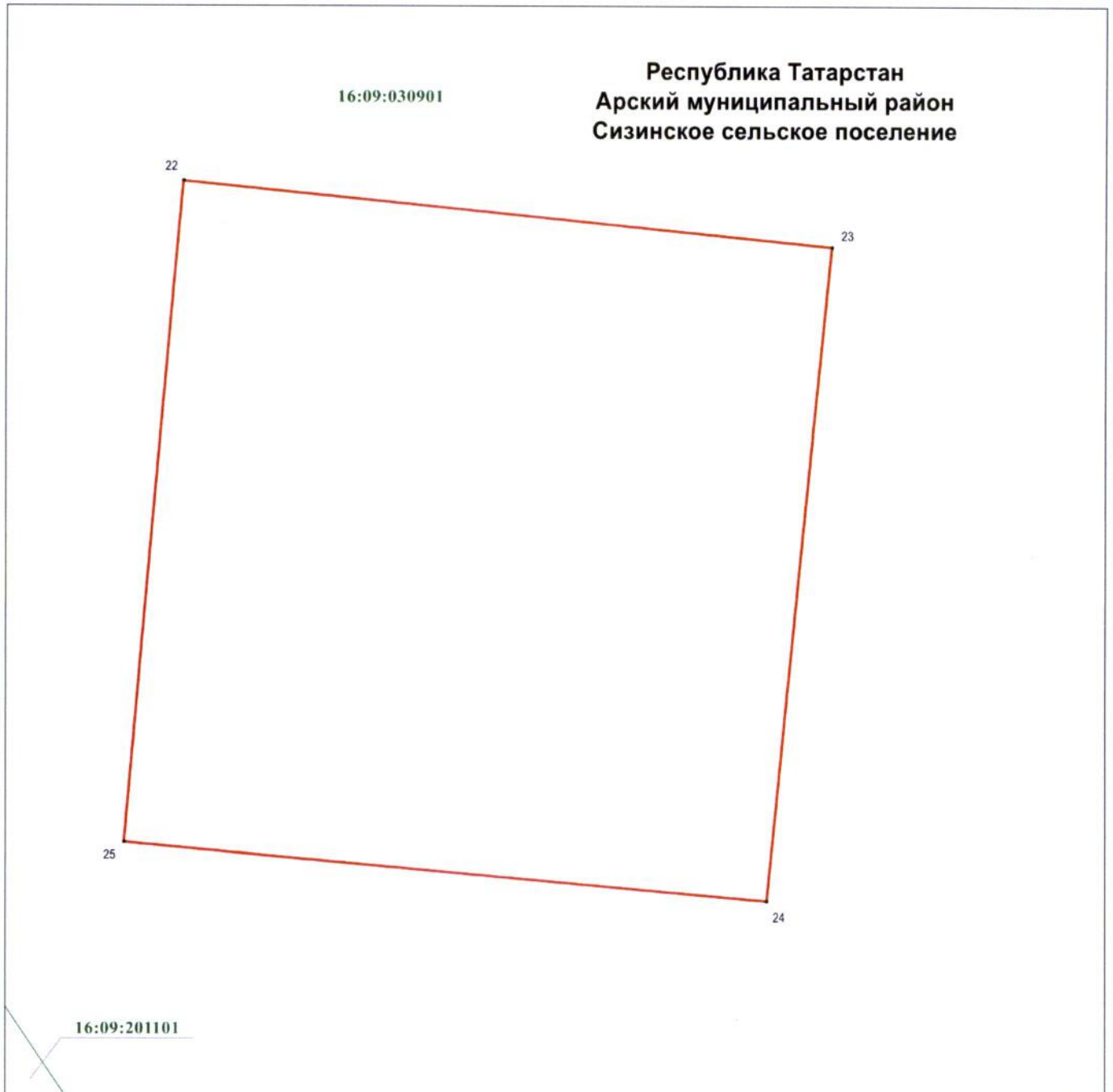
Используемые условные знаки и обозначения:

- 8 – обозначение характерной точки границ
- – граница объекта
- – граница кадастрового квартала
- – граница земельного участка
- 16:09:190501 – номер кадастрового квартала
- :18 – кадастровый номер земельного участка
- (16:09:000000:384) – кадастровый номер единого землепользования.

Раздел 4

План границ объекта –
памятника природы регионального значения «Аю урманы»

Лист 5



Масштаб 1 : 10 000

Используемые условные знаки и обозначения:

- 22 – обозначение характерной точки границ
- (красная линия) – граница объекта
- (зеленая линия) – граница кадастрового квартала
- 16:09:030901 – номер кадастрового квартала.